BIBLIOTEKA
Instytutu
Bałtyckiego
w Bydgoszczy
53252
E 17 16 I

Ed 1421

Lesesaal

Lesesaal

V 285

BIBLIOTEKA PUBLICZNA ELBLĄG

Stadt Bücherei Elbing

20.6.28.

Niekammer's Landwirtschaftliche Güter-Adreßbücher

Band III

Ostpreußen

Leipzig
Reichenbach'sche Verlagsbuchhandlung

BENZ
Personen- und Lastautomobile
sind unübertroffene Qualitäts-Erzeugnisse
Automobil-u. Landpflug-Ges. m. b. H.
KÖNIGSBERG i. Pr., Steindamm 158

Witt & Svendsen

Königsberg i. Pr., Weidendamm 29/30

Telephon 6001—6002 / Telegrammaufschrift: Milwaukee

liefern

zu billigsten Preisen u. günstigsten Kaufbedingungen

Dampf-

Motor-



Dreschsätze

Lokomobilen und Motore (stationär u. fahrbar)

Schrotmühlen * Häckselmaschinen

Acker- u. Erntegeräte * Treibriemen

Öle, Fette und techn. Bedarfsartikel

Nur erstklassige bestens bewährte Fabrikate

Modern eingerichtete Reparatur-Werkstätten / Große Ersatzteillläger

F. W. Borchardt.
Berlin. W. 8.
Französische Str. 47–48.
Gegr. 1853.

Abteilung
Weine
Reichhaltiges Lager und Versand.

Bestgepflegte

Rote und weiße
Bordeaux-Weine
Rote und weiße
Burgunder-Weine
Französische Champagnerweine
Deutsche Schaumweine
Rhein-, Mosel-, Saar- und
Ruwer-Weine
Tokajer-, Madeira-, Spanische
und Portugiesische Weine

Verschiedene
Süß- und Medizinalweine
Französischer Cognac
Feiner Deutscher Weinbrand
Deutsche, Holländische, Französische,
Russische und Italienische
Liköre und Branntweine
Rum, Arrac, Punschessenzen
Schottische, Irische und Amerikanische
Whiskies

Abteilung
Zigarren
Reichhaltiges Lager und Versand bester deutscher Fabrikate aus überseeischen Tabaken hergestellt, darunter empfehlenswerte Marken der Firma.
Feine Havana-Importen

Abteilung
Delikatessen
Versand sämtlicher Delikatessen der Jahreszeit sowie Kolonialwaren und sonstiger Artikel für Haushalt, Küche usw.

Abteilung
Feine Versand-Küche und Weinstuben
Lieferung und Herrichtung nach außerhalb, insbesondere auch nach den Landgütern von Frühstücken, Mittagessen, Abendessen, Büffetts, Hochzeits- und allen anderen Festmahlen, in vorzüglicher Ausführung zu einem zu vereinbarenden Gedeckpreise. Auf Wunsch mit Bedienung, vollständigem Zubehör und reicher Ausstattung der Tafel.

Fernspr. für Weine, Zigarren u. Delikatessen: Amt Zentr. Nr. 14, 15, 16, 17, 18, 221, 222.
Fernspr. der Weinstuben: Amt Zentrum Nr. 396, 4941, 4942.
Drahtanschrift: Effwebe, Berlin.

Maschinen- und Zylinder-

Oele

für sämtliche **industriellen und landwirtschaftlichen** Betriebe

Fette

Staufferfett, hellgelb, höchster Schmelzpunkt
Wagenfett, Original **Schwimmfett**

Treibriemen

aus Leder und Kamelhaar
in allerbester Beschaffenheit

Sämtliche Maschinenbedarfsartikel
Schmierapparate
Armaturen für Dampf und Wasser

liefert jederzeit prompt ab Lager

Franz Schormann

Königsberg i. Pr., Neuer Graben 13, Tel. 528

Großhandlung technischer
Bedarfsartikel / Oelimport

Bergedorfer Eisenwerk
Akt.-Ges.

Zweigbüro: Königsberg i. Pr.

Deutschlands größte Spezial-Fabrik für Einrichtung vollständiger Molkerei- und Molkerei-Kühl-Anlagen

Gegründet 1859

Erstklassige Ausführung

Betriebsichere Konstruktion

Astra-Molkerei-Maschinen
Astra-Molkerei-Kühlanlagen
Alfa-Kraft-Separatoren
Dampfkessel, Dampfmaschinen

Umbau veralteter Betriebe unter fachmännischer Beratung. Ingenieurbesuch, Projektausarbeitungen und Kostenanschläge kostenlos. Tüchtige Fachmonteure

Lieferung sämtlicher Bedarfsartikel der Milchwirtschaft

Ständige Ausstellung und Verkauf:

Bergedorfer Eisenwerk A.-G. Zweigbüro: Königsberg i. Pr.

Brodbänkenstraße 26 Telephon Nr. 1105, 6155

Ein stets dichtes Dach

auf Ihren Stallungen, Schuppen, Wagenschauern, Scheunen, Arbeiterwohnungen, Meiereien, Mühlen, Geflügel- und Bienenhäusern usw. erhalten Sie durch unser

EM **Rex Astralit**

Eine zuverlässige Bedachung für jede Dachneigung, flache und steile, auch als Seitenbekleidung! Auf Holzschalung und Beton! Kein Teer, kein lästiges und kostspieliges Teeren, kein gefahrvolles Teerkochen! Unter Gewähr kein Abtropfen, selbst bei größter Sonnenhitze, daher kein Verstopfen der Regenrinnen mit Teer und Kies. Geruchlos, daher keine Gefahr für Getreide und Mehl! Schön im Aussehen, farbig zu streichen! Feuersicher, daher große Ersparnis an der Versicherungsgebühr! Leichte, schnelle und saubere Verarbeitung durch Ihre eigenen Leute nach unserer ausführlichen Anweisung, falls kein Dachdecker zur Hand! Im Sommer kühle, im Winter warme Räume, weil isolierend. Regenwasser von Astralit-Dächern im Haushalt verwendbar, da klar und frei von schädlichen Bestandteilen (im Gegensatz zu Teerpappdächern). Astralit ist das billigste, weil das haltbarste Dach!

Stroh- und Teerpappdächer leicht mit Astralit zu überdecken oder zu ersetzen! Alter Dachstuhl bleibt bestehen.

Erste Empfehlungen! Langjährige Gewähr! Mehrfach preisgekrönt!

Verlangen Sie Beschreibung und Muster kostenlos und postfrei von

Elliesen & Michaelis, Hamburg

Nachdruck verboten! Holzbrücke 5—33.

Landmaschinen Landgeräte

jeder Art, von der Handhacke bis zum Dampfdreschsatz

Großes Lager
Reparatur-Werkstatt
Stellung von Monteuren

Maschinenfabrik

Muscate, Betcke & Co. Akt.-Ges.

KÖNIGSBERG i. Pr., Vordere Vorstadt 35 :: Fernruf 7051

E 1716 1

Niekammer's Landwirtschaftliche Güter-Adreßbücher

Band III

Landwirtschaftliches Güter-Adreßbuch

für die

Provinz Ostpreußen

mit Anhang: **Memelland**

Vierte, völlig umgearbeitete Auflage

Verzeichnis

sämtlicher Rittergüter, Güter und größeren Bauernhöfe der Provinz mit Angabe der Gutseigenschaft, des Grundsteuer-Reinertrages, der Gesamtfläche und des Flächeninhalts der einzelnen Kulturen, des Viehbestandes, aller industriellen Anlagen und der Fernsprechanschlüsse, Angabe der Besitzer, Pächter und Verwalter, der Post-, Telegraphen- und Eisenbahnstationen und deren Entfernung vom Gute, der Standesamtsbezirke, der Stadt- bezw. Amtsbezirke, der Land- und Amtsgerichte, einem alphabetischen Orts- und Personenregister, einem Verzeichnis der wichtigsten staatlichen Behörden und Dienststellen, der landwirtschaftlichen Vereine und Korporationen und einer Karte der Provinz Ostpreußen im Maßstabe 1 : 1000000

Mit Unterstützung der General-Landschafts-Direktion zu Königsberg i. Pr.
und des Reichslandbundes für Ostpreußen
nach amtlichen Quellen und auf Grund unmittelbarer Angaben bearbeitet
von

Oskar Köhler

Mit einer Einleitung

Die Landwirtschaft der Provinz Ostpreußen

von

Dr. J. Hansen, Geheimer Regierungsrat
Professor und Direktor der Landwirtschaftlichen Hochschule Berlin

Leipzig 1922
Reichenbach'sche Verlagsbuchhandlung

Erläuterung für Abkürzungen und Zeichen.

Administrator = Adm.
Amtsvorsteher = Amtsvorst.
Antrieb = Antr.
Anlage = Anl.
auf = a.
ausschließlich = ausschl.
Belgische Pferde-Zucht = Belg. Pf.-Z.
Benzol = Bzl.
Besitz, Besitzer = Bes.
Bienen = Bi.
Brauerei = 🍺
Brennerei = ♌
Bullenverkauf = Bu.-Vkf.
Dampf = Dpf.
der = d.
Direktor = Dir.
Domänen-Rentei = Dom.-Rent.
eigenen = eig.
einschließlich = einschl.
elektrisch, elektrische Anlage = ϟ
Einzel-Verpachtung = Einz.-Verp.
Eisenbahn-Haltestelle = EH.
Excellenz = Exc.
Fabrik = Fbk.
Feldbahngesellschaft = F.-B.-G.
Fernsprecher = ☎
Fideikommiß = Fid.-Kom.
Fideikommißbesitzer = Fid.-Kom.-Bes.
Förster = Fstr.
Forstmeister = Fstmstr.
Fohlenzucht = Fo.-Z.
Forelle = For.
Freiherr = Frhr.
für = f.
fürstlich = fürstl.
Fischerei = F.
Fischzucht = F.-Z.
Geheimer Rat = Geh.-Rat.
Geheimer Regierungsrat = Geh. R.-R.
Gewerberat = Gew.-R.
gehörig = geh.
gelegen = gel.
Gemeinde = Gem.
Genossenschaft = Gen.
Grundstück = Grdstck.
Gutsbesitzer = Gutsbes.
Hptmann = Hptm.
Hauptverwaltung = Hptvwltg.
Haus = Hs.
Holländer Rindvieh = Hol. Rv.
Inspektor = Insp.
Jungvieh = Jv.
Jungviehaufzucht = Jvaz.
Kaltblut-Pferde-Zucht = Kbl.-Pf.-Z.
Kammerherr = Khr.
Kartoffel = Kart.
Kartoffelflocken = Kfl.
klein = kl.
Kommerzienrat = Kom.-Rat.
Kommissariat = Kom.
Kraft = K.
Kreditverein = Kred.-V.
Land = Ld.
Landkreis = Ldkrs.
Landschaftsdirektor = Ldscht.-Dir.
Landwirtschaft = Ldw.
Legationsrat = Leg.-Rat.
Landschwein = Lschw.
Leutnant = Lt.
Licht = L.
Major = Maj.
Maschine = Masch.
mit = m.
Mastviehwirtschaft = Mastvw.
Medizinalrat = Med.-R.
Merinoschaf = Merino-Sch.
Milchviehwirtschaft = Milchvw.
Mitglied = Mgl.
Motor = Mot.
Molkerei = 🏠
Mühle = 🏭
Oberförster = Obfstr.
Oberförsterei = Obfstrei.
Oberleutnant = Oblt.
Oberverwalter = Obvw.
Obstbau = ○
öffentlich = öff.
öffentliche Fernsprechstelle = öff. Fspr.
Ökonomierat = Ök.-Rat.
Ostpreußisches-Holländer Herdbuch Vieh = Ostpr.-Holl.-Hbv.
Postscheckkonto = Ps
Pachtgut = Pgt.
privat = priv.
Regierungsrat = R.-R.
Rechnungsrat = Rech.-R.
Regierungs-Assessor = R.-Ass.
Rentmeister = Rentm.
Rittergut = Rittgt.
Rittmeister = Rittmstr.
rotes Ostfriesisches Rindvieh = r. Ostfr. Rv.
Rübenbau = ▽
Sägemühle, Sägewerk = ⚙
Schaf = Sch.
Schutzbezirk = Schutzbez.
Schwein = Schw.
Seine Durchlaucht = S. D.
Seine Königl. Hoheit = S. K. H.
Seine Majestät = S. M.
Stadtbezirk = Stbez.
Herdbuchgenossenschaft = Hb.-G.
schwarzbuntes Niederungsvieh = schwb. Nv.
Schweinemast = Schwm.
Stammherde = St.-H.
teilweise = teilw.
Anschluß an Überlandzentrale = ⚒
und = u.
Tieflandrind = Tr.
Torfgräberei, Torfstich = Torfst.
Trocknung = Trockn.
Veterinärrat = Vetr.-R.
veredeltes Landschwein = veredelt. Ldschw.
verpachtet = verp.
verschiedene = versch.
Vollblut-Pferde = Vbl.-Pf.
vormals = vorm.
Vormundschaft = Vormdschft.
Vorsteher = Vorst.
Wasserturbine = Wa.-Turb.
Wassermühle = Wa.-🏭
Werk = Wk.
Windmühle = W.-🏭
Wirtschaft = W.
Witwe = Wwe.
Wilstermarsch-Rindvieh = Wi.-Rv.
Yorkshire = Y.
Zentralverwaltung = Zentr.-Vw.
Ziegelei = ☲
Zucht = Z.
Zuckerfabrik = 🏭

CZYTELNIA REGIONALNA IV.4.3
MIEJSKA w ELBLĄGU BIBLIOTEKA PUBLICZNA
35328
1553
Nachdruck verboten

Ostdeutsche Öl- und Fettfabrik

Kurt Birr, Stolp i. Pom.

Telegramme: Kurt Birr, Stolppom.

Fernruf 254

Fabrikation und Groß-Handlung technischer Öle :: und Fette ::

KB ÖLE UND FETTE

Fabrikmarke

Spezialität: Fabrikation v. Wagenfett, Tran, Tranlederfett, Leinölfirniskitt, Lederöl, Maschinenöl

Jägern und Sportschützen

empfehlen wir unsere beiden **rauchlosen** und **rostfreien** Schrotpatronen

Marke

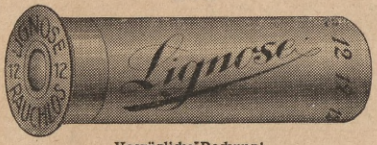

Vorzügliche Deckung!

in den Kalibern 12 16 20

Marke



Hervorragender Durchschlag!

Größte Gleichmäßigkeit

Marke „Lignose" **nur** in den **vier** Schrotnummern: 2½, 3, 3½, 4 mm

von Schuß zu Schuß!

Marke „Waldheil" in sämtlichen Schrotnummern

Schwarzpulver-

Ia Schwarzpulver Körnung 4

Patrone Halali

Prima Jagdschrot bester Qualität

Sämtliche Patronen tragen den uns gesetzlich geschützten **Kaliber-Ring** der das Kaliber der Patrone auf den ersten Blick erkennen läßt

Zu beziehen durch alle Waffen- und Munitionshandlungen!

Aktiengesellschaft Lignose, BERLIN NW 40 Moltkestraße 1

SAMUEL FOTH

Landwirtschaftliches Großhandels-Haus

KÖNIGSBERG i. Pr.

Kneiphöfische Langgasse Nr. 58

Fernruf: 2061, 4716 ★ Drahtwort: Fothbank

Sämtliche Landeserzeugnisse

ALLE

landwirtschaftlichen Bedarfsartikel

Fachmännisch geleitete

Maschinen-Abteilung

und

Reparatur-Werkstätte

Häckselschneiderei und Strohpresserei

mit Kraftbetrieb

Stammhaus in Memel

MEMEL, GRABENSTRASSE Nr. 6

Fernruf: 253 Drahtwort: Samuel Foth

Inhaltsverzeichnis.

	Seite
Abkürzungen	VI
Inhaltsverzeichnis	IX
Vorwort	XI
Die Landwirtschaft der Provinz Ostpreußen von Geh.-Rat Professor Dr. J. Hansen	XIII
Die wichtigsten Behörden, Dienststellen, Körperschaften, Ausschüsse und freien Vereinigungen, mit denen der Landwirt zu tun hat	XXIV

Verzeichnis der Güter in der Provinz Ostpreußen.

	Seite		
I. Teil: Güter mit ausführlichen statistischen Angaben	2		
Nachtrag	384		
II. Güter ohne ausführliche statistische Angaben	395		
1. Regierungsbezirk Allenstein	1	384	395
Kreis Allenstein	2	—	395
„ Johannisburg	8	—	396
„ Lötzen	16	—	397
„ Lyck	26	384	399
„ Neidenburg	34	—	402
„ Ortelsburg	40	—	403
„ Osterode	46	—	404
„ Rößel	56	—	405
„ Sensburg	62	384	409
2. Regierungsbezirk Gumbinnen	73	384	408
Kreis Angerburg	74	—	408
„ Darkehmen	84	384	409
„ Goldap	96	384	411
„ Gumbinnen	102	—	411
„ Insterburg	114	—	413
„ Niederung (einschl. Restkreis Heydekrug)	130	384	416
„ Oletzko	140	—	419
„ Pillkallen	148	384	420
„ Ragnit	158	—	422
Kreis Stallupönen	166	384	424
„ Tilsit	176	—	424
3. Regierungsbezirk Königsberg	179	384	425
Kreis Braunsberg	180	384	425
„ Fischhausen	186	384	426
„ Friedland	200	386	428
„ Gerdauen	214	386	429
„ Heiligenbeil	226	386	439
„ Heilsberg	236	388	431
„ Königsberg	246	388	434
„ Labiau	260	388	436
„ Mohrungen	270	390	437
„ Preuß.-Eylau	282	390	437
„ Preuß.-Holland	296	390	439
„ Rastenburg	306	392	440
„ Wehlau	320	—	440
4. Regierungsbezirk Marienwerder	335	392	442
Kreis Elbing	336	392	442
„ Marienburg	340	—	444
„ Marienwerder	344	392	444
„ Rosenberg	350	—	445
„ Stuhm	358	392	446
Anhang Memelgebiet	371	392	448
Kreis Heydekrug	372	—	448
„ Memel	374	—	448
„ Pogegen	378	—	449
Ortsverzeichnis			451
Verzeichnis der während des Druckes eingetretenen Veränderungen und Berichtigungen			474
Namenverzeichnis			475
Bezugsquellenverzeichnis empfehlenswerter Firmen			499
Anzeigen			1

Anzeige der Firma Gläßing & Schollwer, Berlin, Feld- und Industriebahnen, siehe letzte Seite des Anzeigenteiles gegenüber der Landkarte.

Sprengstoffe

und sämtliche Zündmittel
zum Sprengen von Baumstubben, Steinen,
sowie für Bodenlockerung pp.

Aktiengesellschaft Lignose, Berlin NW 40

Lignosehaus, Moltkestraße 1

Händler, Landwirte u. Genossenschaften

verwerten **Vieh aller-Art,** Nutz- und **Zuchtvieh** (Kühe, Ochsen, Bullen, Kälber, Schafe, Schweine, Ferkel, Pferde, Ziegen, Geflügel, Wolle) am **günstigsten** auf dem

Magerviehhof

Berlin-Friedrichsfelde

Größter Umschlagsplatz Deutschlands

Schlachtvieh auf dem Zentralviehhof zu Berlin

Nähere Auskunft erteilt die

Viehzentrale G. m. b. H., Berlin-Friedrichsfelde

Vorwort.

Die 4. Auflage des Bandes III „Ostpreußen“ von Niekammer's Güter-Adreßbüchern kann nach Beendigu umfangreicher, sorgfältig ausgeführter Vorarbeiten völlig umgearbeitet und genau geprüft hiermit der Öffentlichkeit übe geben werden. Neu hinzugefügt wurde der frühere westpreuß. Reg.-Bez. Marienwerder und als Anhang das abgetrenn Memelgebiet, unter Berücksichtigung seiner Neueinteilung.

Auch diese Neuauflage wurde unter Mitarbeit der einzelnen Besitzer, Pächter und Verwalter selbst aufs sorg fältigste und genaueste zusammengestellt. Alle in Frage kommenden staatlichen Behörden der Provinz, das Oberprä sidium, die Landratsämter, insbesondere aber die Ostpreußische General-Landschafts-Direktion und der Reichslandbund für Os preußen, haben das Zustandekommen des Werkes in zuvorkommendster Weise gefördert. Auch an dieser Stelle danken wi daher verbindlichst für alle gütige Unterstützung.

Zu ganz besonderem Dank sind wir Herrn Geheimrat Professor Dr. J. Hansen, Direktor der Landwirtschaftliche Hochschule Berlin, verpflichtet, der die Güte hatte, das Werk einzuleiten mit einer größeren Abhandlung „Die Landwir schaft der Provinz Ostpreußen“, so daß auch hierdurch der Wert des Werkes ganz wesentlich erhöht wurde.

Im Teil I wurden die einzelnen Spalten umgruppiert, um möglichst viel Raum für die Spalte „Besondere A gaben“ zu gewinnen. Zur äußersten Ausnutzung der letzteren wurden auch besondere Zeichen eingeführt. Man beach recht genau die Erläuterungen für Abkürzungen und Zeichen. (S. VI).

Der Teil II ist bedeutend umfangreicher und ausführlicher gegen die Vorauflage. Als besondere Verbesseru sind zu betrachten die Beifügung der amtlich bezeichneten Poststationen, des Grundsteuer-Reinertrages und des Fernsprec anschlusses, soweit letzterer bekannt war.

Es wäre sehr zu begrüßen, wenn uns die im Teil II erwähnten Besitzer bei einer Neuauflage ausführliche Angaben machten, damit wir sie auch im Hauptteil bringen könnten.

Wenn hier und da Fehler, selbst lückenhafte Angaben vorhanden sind, so ist dies nur dem Umstande zuzuschreibe daß ein — leider nicht unbeträchtlicher — Teil der im Adreßbuch aufgeführten Herren Landwirte selbst die wiederhol Zusendung von Fragebogen und unsere mehrfachen Bitten um deren Beantwortung unbeachtet ließ oder die Fragebog nur mit ungenügenden Änderungen versehen zurückschickte. Dagegen sehen wir uns veranlaßt, denjenigen Herren, welch die — zum Teil sehr vielseitigen — Fragen in liebenswürdigster Weise genau und schnell beantworteten, unseren b sonderen Dank auszusprechen.

Die Bearbeiter des Adreßbuches haben sich die größte Mühe gegeben, ein möglichst fehlerfreies Nachschlagebu zu schaffen. Wir bitten also etwa vorhandene Fehler keinesfalls mangelnder Sorgfalt der Bearbeitung zur Last legen, und hoffen, daß die neue Ausgabe des Adreßbuches zu seinen alten Freunden noch manchen neuen hinzugewinne und bald in den Kreisen der Herren Grundbesitzer, Pächter, der Industrie und Kaufmannschaft sowie der Behörden de Provinz Ostpreußen und Deutschlands ein unentbehrliches Nachschlagewerk bilden wird.

Leipzig, Juli 1922.

Herausgeber und Verleger.

Herdbuch-Gesellschaft

zur Verbesserung des in Ostpreußen gezüchteten Holl. Rindviehs

Gegründet 1882 / Geschäftsstelle

Händelstraße 2 / Königsberg i. Pr. / Telephon 566/7

Zuchtziel:

Höchste Milchleistung, verbunden mit schweren, edlen Körperformen und starker Konstitution

Obligatorische Tuberkulosetilgung nach Ostertag seit 1900

Kontrollierte Leistungen der Tiere



100 000

eingetragene Tiere

Regelmäßige Zuchtvieh-Auktionen

Auszeichnungen auf den Ausstellungen der D. L. G.:

65 Sieger- und Ehren-Preise

173 I. Preise

160 II. Preise

139 III. Preise

usw.

Die Ostpr. Schweinezüchter-Vereinigung e.V.

von der D.L.G. anerkannte Züchter-Vereinigung

mit dem Sitz in Königsberg i. Pr.

vermittelt dauernd den Verkauf

guter Zuchteber und -Sauen

des weißen Edelschweines (Yorkshire) und des veredelten Landschweines

nach allen Teilen Deutschlands und dem Ausland. Ausfuhrgenehmigung wird besorgt. Zum Versand kommen nur naturgemäß aufgezogene erstklassige gekörte bezw. körungsberechtigte Tiere aus guten Herdbuchherden. Abstammungsnachweis u. Ahnentafel folgt jedem Tier.



Die im rauhen ostpreußischen Klima aufgezogenen, harten und typischen Zuchtschweine unserer alten Zuchten sind unentbehrlich bei dem so dringend notwendigen Wiederaufbau der Schweinezucht in Deutschland und den Nachbarstaaten.

Zuchtschweineauktionen werden im Frühjahr und Herbst in Königsberg i. Pr. und Elbing abgehalten.

Geschäftsstelle: Königsberg i. Pr., Lange Reihe Nr. 3

Die Provinz hat einen stark landwirtschaftlichen Charakter. Nach der Betriebsstatistik von 1907 gehörten von 100 Personen der Gesamtbevölkerung an der Landwirtschaft, dem Gartenbau und der Forstwirtschaft 53,2 gegenüber 28,6 im Staatsdurchschnitt, der Industrie 20,4 (gegenüber 54,5), dem Handel 9,1 (gegenüber 14,1). Einmal die vorwiegend ländliche Wohnweise, andererseits die an erster Stelle stehende landwirtschaftliche Beschäftigung begünstigen in hervorragender Weise die Volksgesundheit. Ostpreußen hat einen verhältnismäßig größeren Anteil der wehrfähigen Bevölkerung gestellt als irgendeine andere Provinz.

Die Zahl der landwirtschaftlichen Betriebe wurde im Jahre 1907 ermittelt auf 219245 mit 2505979 ha landwirtschaftlich benutzter Fläche. Davon waren 104625 als Hauptbetriebe, 114620 als Nebenbetriebe bezeichnet. Die ersteren umfaßten 2372784, die letzteren 113195 ha landwirtschaftliche Fläche.

Auf die einzelnen Größenklassen der Provinz alten Umfanges verteilten sich Betriebe und landwirtschaftliche Fläche wie folgt:

Betriebsgröße	Von 100 Betrieben					Von 100 ha landw. Fläche				
	Königsberg	Gumbinnen	Allenstein	Prov. Ostpreuß.	Preuß. Staat	Königsberg	Gumbinnen	Allenstein	Prov. Ostpreuß.	Preuß. Staat
unter 0,5 ha . . .	48,7	31,9	21,4	35,4	39,8	0,9	0,6	0,4	0,7	1,1
unter 2 ha	62,7	49,0	42,1	52,3	61,8	2,0	2,4	2,0	2,2	4,8
2—5 ha	10,0	18,4	17,0	14,8	15,3	2,7	6,2	4,6	4,3	8,1
5—20 ha	15,1	20,9	25,9	20,1	17,1	12,8	20,2	21,3	17,6	27,7
20—100 ha . . .	10,2	10,5	13,8	11,3	5,2	35,0	40,3	42,5	38,8	31,3
100 ha und darüber	2,0	1,2	1,2	1,5	0,6	47,5	30,9	29,6	37,1	28,1
200 ha und darüber	—	—	—	—	—	37,2	21,1	13,2	28,2	22,6

Die kleinsten Betriebe sind weniger stark vertreten als im Staatsdurchschnitt, während die Großbetriebe in größerer Zahl vorkommen. Im ganzen befinden sich in Ostpreußen 3296 Betriebe über 100 ha und 1664 Betriebe über 200 ha.

Der Fläche nach kommt auf Großbetriebe erheblich mehr als im Staatsdurchschnitt, am meisten im Regierungsbezirk Königsberg. In den Kreisen Friedland, Rastenburg, Gerdauen, Königsberg-Land, Fischhausen, Darkehmen, Pr. Eylau, Mohrungen und Wehlau entfällt mehr als 50% der landwirtschaftlichen Fläche auf Betriebe über 100 ha. Zwischen 40 und 50% kommt noch auf diese Betriebe in den Kreisen Osterode, Heiligenbeil, Angerburg, Pr. Holland und Neidenburg. Auf Betriebe von mehr als 200 ha entfällt in den oben genannten Kreisen mindestens 33 und höchstens 57% der landwirtschaftlichen Fläche. Der Westen und die Mitte der Provinz erhalten ihr Gepräge durch den Großbetrieb, die östlichen Kreise durch den großbäuerlichen Betrieb, während im Ermland und den südlichen Grenzkreisen sowie in der Tilsiter Niederung die mittelbäuerliche Wirtschaft die vorherrschende Betriebsform darstellt. Soweit die Verhältnisse statistisch verfolgt worden sind, vermindert sich in neuerer Zeit der Großbetrieb und auch der großbäuerliche Betrieb zugunsten der mittleren Betriebsgrößen.

Hierzu trägt vor allem bei die innere Kolonisation, welche seit Begründung der gemeinnützigen Ostpreußischen Landgesellschaft in Königsberg im Jahre 1906 stärker in Aufnahme gekommen ist. Sie hat bis zum 1. April 1921 2086 Stellen mit im ganzen 27245 ha geschaffen, außerdem an Anlieger verkauft 875 ha, 152 Restgüter mit 8262 ha, zu Wegen, Gräben und gemeinschaftlichen Anlagen ausgewiesen 1191 ha und (April 1921) zum Verkauf in Besitz gehabt 10158 ha, so daß im ganzen zur Besiedlung ausgelegt sind 47731 ha. Für die Ansiedlung von Arbeitern usw. sind in fast allen Kreisen Kleinsiedlungsgesellschaften begründet worden.

Es liegt sowohl in sozialer wie wirtschaftlicher Hinsicht ein dringendes Interesse vor, daß die Bildung von Mittel- und Kleinbetrieben in umfangreicherer Weise in Angriff genommen wird. Es wird nicht die geringsten Schwierigkeiten machen, das hierfür erforderliche Land zu beschaffen. Ehe aber eine stärkere Siedlung vorgenommen werden kann, muß die erhebliche Erniedrigung der Baukosten und der Preise des toten und lebenden Inventars eintreten, weil sonst jede Rente der neugeschaffenen Kleinsiedlungen ausgeschlossen ist.

Der Anteil der Fideikommisse betrug 1912 4% der Gesamtfläche, gegenüber 7% im Staatsdurchschnitt. Am meisten Fideikommisse befinden sich im Regierungsbezirk Königsberg mit 8,5%, während Gumbinnen 1,4 und Allenstein 1% der Fläche aufwies.

Im Jahre 1918 wies die Provinz alten Umfangs an Fideikommissen auf im Regierungsbezirk Königsberg 65 mit 92099 ha (davon Wald 34317 ha), Gumbinnen 6 mit 15118 ha (4965 ha), Allenstein 8 mit 14201 ha (5018 ha), zusammen also 79 Fideikommisse mit 151418 ha Fläche, davon 44300 ha Wald.

Die Pacht tritt in Ostpreußen gegenüber dem Eigenbetrieb stark zurück; nur 7,4% der Gesamtfläche der Provinz alten Umfangs waren Pachtland, während im Staatsdurchschnitt 14,4% hierauf entfielen. Auf Staatsdomänen entfielen in der Provinz alten Umfangs im Jahre 1920 im ganzen 57829 ha, welche 1375317 ℳ Ertrag brachten.

Ostpreußen hatte in den letzten Jahren vor dem Kriege einen hohen Umsatz an Landgütern, der mit stark steigenden Güterpreisen Hand in Hand ging. Der Grundbesitz war weniger bodenständig, als im Interesse der Sache wünschenswert ist. Besonders bedauerlich ist es, wenn Güter von Hand zu Hand gehen, wie es leider in nicht ganz wenigen Fällen vorkam. Dieser Güterhandel ist bis in die Kriegszeit hinein stark betrieben worden. Gegenwärtig ist durch das kräftige Anziehen der Steuerschraube und durch die ungeheure Entwertung der Mark, welche den Grundbesitz als eine verhältnismäßig gesicherte Kapitalsanlage erscheinen lassen, der Güterhandel ziemlich zum Stillstand gekommen. Wo einzelne Verkäufe stattfinden, werden sehr hohe Preise bezahlt. Sofern die Erwerber von Gütern nicht mit dem nötigen Kapital ausgestattet sind, ist mit einem etwaigen Rückgang der Marktlage mit schwerer wirtschaftlicher Bedrängnis der neuen Besitzer zu rechnen.

Die Arbeiterverhältnisse wurden durch die weiter oben erwähnte starke Abwanderung nach dem Westen schwierig. Die Zahl der landwirtschaftlichen Arbeiter hat sich deshalb vermindert. Ersatz mußte geschaffen werden durch die vermehrte Anwendung von Maschinen, durch Heranziehung von Wanderarbeitern und im Kleinbetriebe auch durch verstärkte Heranziehung der im Betrieb mithelfenden Angehörigen.

Die ostpreußischen Arbeiterverhältnisse erhalten ihr Gepräge durch die verheirateten Instleute und Deputanten, also vertraglich gebundene Arbeiter, die in dem Arbeitgeber gehörigen Wohnungen untergebracht sind und ihren Lohn zum größten Teil in Naturalien beziehen. Sie sind durch ihren eigenen kleinen landwirtschaftlichen Betrieb gleichzeitig als landwirtschaftliche Unternehmer anzusehen. Im bäuerlichen Betriebe werden in erster Linie ledige Personen beiderlei Geschlechts beschäftigt. Ihre Zahl ist besonders stark zurückgegangen, so daß im mittel- und großbäuerlichen Betriebe ein stärkerer Arbeitermangel herrscht als im Großbetrieb. Freie, d. h. nicht vertragsmäßig gebundene Arbeiter treten in Ostpreußen ebenso zurück wie die Arbeiter mit eigenem Grundbesitz (Eigenkätner). In Zukunft hofft man auf dem Wege der inneren Kolonisation mehr grundbesitzende Arbeiter zu schaffen, wenn auch nicht zu leugnen ist, daß gerade die Arbeiteransiedlung bislang die meisten Schwierigkeiten gemacht hat. Einen Übergang zum Eigenbesitz will man schaffen, indem man mehr Mietswohnungen errichtet und gleichzeitig die Möglichkeit zur Anpachtung von Land bietet. Von diesen kleinen Pachtbetrieben, die ohne nennenswertes eigenes Vermögen sich schaffen lassen, muß dann durch alle Besitzgrößen hindurch der ländlichen Bevölkerung, nicht zuletzt der Arbeiterklasse, die Möglichkeit sozialen Aufstiegs gegeben sein.

Die bis zum Jahre 1919 gezahlten Löhne waren in Wirklichkeit höher als allgemein, ja als von den Arbeitern selbst angenommen wurde. Man redete viel von dem nicht hohen Barlohn, vergaß aber, daß dieser nur einen kleinen Teil des Gesamtlohnes darstellte und daß die Hauptsache in Form von Naturalien gewährt wird. Tatsächlich war dem fleißigen und strebsamen Arbeiter, namentlich wenn er eine die Eigenwirtschaft gut versorgende tüchtige Frau hatte, die Möglichkeit gegeben, nennenswerte Ersparnisse zu machen. Dazu war der Lohn im allmählichen Aufsteigen begriffen. Eine ganz bedeutende Erhöhung hat der Lohn im Jahre 1919 infolge der mit der Revolution im Zusammenhang stehenden Eingriffe erfahren. Arbeitgeber und Arbeitnehmer haben sich organisiert und dann in einer Arbeitsgemeinschaft Tarifverträge abgeschlossen. Diese Tarife sind inzwischen dem sinkenden Geldwert entsprechend wiederholt erhöht worden. Dadurch ist es gelungen, abgesehen von einzelnen wilden Teilstreiks, bislang den Arbeitsfrieden aufrechtzuerhalten und im allgemeinen einen ungestörten Fortgang der landwirtschaftlichen Arbeit zu sichern. Hierzu haben die für Streitfälle eingesetzten Schlichtungsausschüsse nicht wenig beigetragen. In den in der Umgegend von Königsberg gelegenen Kreisen stellt sich heute (November 1921) der Gesamtlohn eines landwirtschaftlichen Arbeiters auf 5300 ℳ, wovon etwa $^3/_4$ in Gestalt von zu verhältnismäßig niedrigen Preisen angesetzten Naturalien (Wohnung mit Stall und Garten, Kuh- und mitunter auch Schafhaltung, Kartoffelland, Brennstoffe und etwa 40 Zentner Getreide), der Rest in bar gewährt wird. Gehobene Arbeiter erhalten 15% Zuschlag; Überstunden werden besonders vergütet. Am stärksten gestiegen sind die Löhne der jugendlichen Arbeiter, der sogenannten Hofgänger oder Scharwerker, welche je nach Geschlecht und Alter Löhne von 1400 bis 3400 ℳ beziehen. Es ist eine volkswirtschaftliche Selbstverständlichkeit, daß diese hohen Aufwendungen für Arbeitslöhne in Verbindung mit den sonst gestiegenen Erzeugungskosten von der Landwirtschaft nur dann getragen werden können, wenn ihnen entsprechende Preise der landwirtschaftlichen Erzeugnisse gegenüberstehen. So sehr vom Standpunkt des Verbrauchers niedrigere Preise erwünscht sein mögen, so können diese doch nur dann eintreten, wenn die Bedarfsgegenstände einschließlich der Arbeitslöhne eine entsprechende Senkung erfahren. Jede andere Annahme kann nur volkswirtschaftlich unklare Vorstellungen entspringen und den Gegensatz zwischen den verschiedenen Berufskreisen ohne sachliche Berechtigung verschärfen. Gelingt es, zwischen Aufwand und Preis einen Ausgleich zu schaffen, so kann man vielleicht hoffen, daß die Arbeiterverhältnisse sich befriedigend entwickeln, zumal der Anreiz zur Abwanderung in absehbarer Zeit kaum bestehen dürfte. Die nachwachsende Jugend dürfte auf dem Lande bleiben. Dazu wird weiter gehören, alle Bestrebungen, den Arbeitern das Landleben verlockend und angenehm zu gestalten, wie sie in der ländlichen Wohlfahrts- und Heimatpflege verkörpert sind, in verstärktem Maße fortzuführen.

Die ostpreußische Landwirtschaft verfügt bei der dünnen Bevölkerung nur über einen unbedeutenden inneren Markt. Sie ist sowohl für den Absatz ihrer Erzeugnisse als für den Bezug ihrer Bedarfsgegenstände auf Mittel- und

estdeutschland angewiesen. Deshalb konnte ein nennenswerter Aufschwung der Landwirtschaft erst eintreten, als im zten Viertel des vorigen Jahrhunderts sowohl in dem Bau der Chausseen, wie vor allen Dingen in der Anlage von isenbahnen ein etwas schnelleres Vorgehen eingeschlagen wurde. Im Jahre 1917 verfügte Ostpreußen über 3041 km aupt- und Nebenbahnen, d. s. 82 km auf 1000 qkm Grundfläche, und 1918 waren 7729 km Chausseen vorhanden, entsprechend ,7 km auf 1000 qkm der Landgemeinden und Gutsbezirke. Die Zahlen schließen einen wesentlichen Fortschritt ein, aber bleiben doch weit hinter dem viel dichteren Verkehrsnetz der mittleren und westlichen Provinzen zurück. Einmal diese tsache und dann die weite Entfernung der Provinz von den Absatzstätten und den Bezugsquellen der wichtigsten darfsgegenstände wie Futter- und Düngemittel, Kohlen, Maschinen usw. sind von jeher ein schwerer Nachteil für Provinz gewesen. Die Verhältnisse haben in neuester Zeit durch die Schaffung des polnischen Korridors schwere rkehrshemmungen und durch die ganz erheblich gestiegenen Frachten eine ungeheure Verschärfung erfahren, um mehr, als der Schiffsverkehr ebenfalls in starkem Maße beeinträchtigt und verteuert worden ist. So ist es gekom-n, daß ein Landwirt in der Umgegend von Königsberg schon im September 1921 mehr bezahlen mußte als ein solcher der Umgegend von Berlin: für einen Waggon Thomasmehl 435 ℳ, Kalidüngemittel 700 ℳ, Zement und Kalk aus Ober-llesien 278 ℳ, T-Träger-Stabeisen aus Westfalen etwa 1500 ℳ, landwirtschaftliche Maschinen aus Mannheim 3309 ℳ, hlen aus Oberschlesien 750 ℳ, aus Westfalen rund 400 ℳ, Futtermittel aus Mitteldeutschland 600—950 ℳ. Seitdem ist e 30%ige Tariferhöhung eingetreten und weitere sind noch in Zukunft zu befürchten.

Die ostpreußische Landwirtschaftt hat aber nicht nur für ihren Bezug an Kohlen, Dünge- und Futtermitteln, land-tschaftlichen Maschinen usw. diese hohen Frachtlasten zu tragen, sondern auch umgekehrt genau soviel höhere Frachten ihre Erzeugnisse, soweit diese im Westen abgesetzt werden müssen. Denn ein Waggon Getreide kostet von Königsberg Berlin 2200—2500 ℳ mehr Fracht als von mitteldeutschen Stationen, und für Kartoffeln stellt sich dieser Unterschied rund 700 ℳ. Erschwert wird diese Tatsache dadurch, daß die früher im Osten niedrigeren Löhne den westlichen Tarifen nz oder nahezu gleichstehen. So sind für die ostpreußische Landwirtschaft außerordentlich schwierige Verhältnisse ent-nden, an welchen die Gesamtheit insofern beteiligt ist, als Ostpreußen, zumal nach Fortfall großer landwirtschaftlicher biete in Westpreußen und Posen, heute in größerem Maße als früher ein unentbehrliches Überschußgebiet für im Westen ngend benötigte landwirtschaftliche Erzeugnisse darstellt.

Das Klima in Ostpreußen ist rauh. Die Durchschnittstemperatur beträgt in Königsberg 6,8° (in Marggrabowa sogar 5,5°), d. h. 2° weniger als in Mittel- und 3,5° weniger als in Westdeutschland. Dabei handelt es sich um ein Kontinental-ma mit heißen Sommern und kalten Wintern. Unangenehmer als die Winterkälte ist der späte Eintritt des Frühjahrs und frühe Anfang des Winters. Die Temperatur des April ist in Mitteldeutschland etwa $2^1/_2$, in Westdeutschland 3—4° höher als in preußen. Zwischen dem letzten und ersten Frost liegen im Mittel in Königsberg 174, in Erfurt 191, in Köln 211 Tage. Damit den in Ostpreußen Bestellung und Ernte auf einen viel kürzeren Zeitraum zusammengedrängt, als in günstigeren Klimaten, dadurch ergibt sich im Zusammenhang mit der vorher geschilderten schlechteren wirtschaftlichen Lage der Zwang zu einer ensiveren Gestaltung des landwirtschaftlichen Betriebes. Die mittlere jährliche Regenhöhe beträgt etwa 600 mm (mit mitt-en Schwankungen von 540—660 mm). Sie kann an sich als ausreichend angesehen werden, doch herrscht im Mai und ni häufig eine der landwirtschaftlichen Kultur schädliche Trockenheit.

Der Boden ist in der Hauptsache diluvialen Ursprungs. Nach Meitzen machen die verschiedenen Abstufungen der m- und Tonböden zusammen mit dem recht gut kulturfähigen sandigen Lehm- und lehmigen Sandboden 68% der Fläche. Damit steht Ostpreußen in der Bodenbeschaffenheit günstiger da als sämtliche preußischen Provinzen, das um so mehr von den 23% Sandboden ein erheblicher Teil verhältnismäßig nährstoffreich und damit kulturfähig genannt werden kann. Moore entfallen etwa 5%, auf Wasser 3,8% der Fläche. Wenn die Grundsteuerveranlagung mit dieser recht guten türlichen Bodenbeschaffenheit nicht übereinzustimmen scheint, so erklärt sich das, abgesehen von dem rauhen Klima, aus ungünstigen Verkehrslage der Provinz, die zu jener Zeit noch ganz anders ins Gewicht fiel, als es heute der Fall ist.

Im allgemeinen finden sich die schweren Böden mehr im Norden, die leichteren mehr im Süden der Provinz. Masuren itzt ausgedehnte Strecken sandigen Bodens. Allerdings finden sich vielfach inselartig schwere Böden in leichte einge-engt, und ebenso trifft das Umgekehrte zu. In einigen östlichen Kreisen nimmt der Boden stellenweise einen schwereren rakter an, als für die landwirtschaftliche Kultur wünschenswert ist. Die besten Böden liegen in der Memelniederung. geben die Grundlage für eine hochstehende Landwirtschaft, in erster Linie für eine blühende Viehzucht ab. Im Memel-a am Kurischen Haff entlang zieht sich ein breiter Gürtel moorigen Bodens, teils Niederungs-, teils Hochmoor.

Beziehen sich diese Ausführungen nur auf die Provinz alten Umfangs, so gelten sie doch auch für die neu hinzu-ommenen westpreußischen Teile, welche in der Marienburger und Elbinger Niederung über außerordentlich fruchtbare en verfügen. Zudem ist das Klima in diesem Landesteil bereits nicht ganz so ungünstig, als in verschiedenen Teilen Ostpreußen alten Umfangs.

Ausgedehnte Flächen mußten durch eine geregelte Wasserwirtschaft erst für eine lohnende Kultur vorbereitet len. Zum guten Teil ist das auf gemeinschaftlichem Wege mit Hilfe von Dränagen, Wiesenmeliorationen und Deich-gen geschehen, im Großbetrieb sind auch tiefgreifende Meliorationen von Privaten zur Durchführung gekommen; aller-s bleibt auf diesem Gebiet noch mancherlei zu tun. Die Moorkultur hat in Ostpreußen vielversprechende Anfänge gemacht.

Die Kulturarten nahmen in der Provinz alten Umfanges 1913 in Prozent der Gesamtfläche nachstehende ile ein:

	Provinz %		Staat %	
Ackerland	54,4		49,6	
Gartenland	0,5	54,9	0,9	50,5
Wiesen		10,1		9,3
Reiche Weiden	3,0		2,4	
Geringe Weiden und Hutungen	4,4	7,4	0,2	5,6
Landwirtschaftl. benutzte Fläche		72,4		65,5
Forsten und Holzungen		17,7		24,2
Haus- und Hofräume	0,9		1,2	
Öd- und Unland	2,7		4,4	
Wege, Friedhöfe, öff. Gewässer	6,3	9,9	4,8	10,4

Das Ackerland macht in Ostpreußen einen größeren Anteil der Fläche aus als im Durchschnitt des Staates. Ebenso ist der Anteil der Wiesen und Weiden, vor allem auch der sogenannten reichen Weiden größer. Dagegen bleibt die Waldfläche gegenüber dem Staatsdurchschnitt erheblich zurück. Nächst Schleswig-Holstein ist Ostpreußen die waldärmste Provinz des Staates.

Das Anbauverhältnis wurde 1913 in Prozent des Acker- und Gartenlandes in nachstehender Weise festgestellt.

	Provinz	Staat		Provinz	Staat
Getreide und Hülsenfrüchte	60,0 %	63,2 %	Brache	6,1 %	2,3 %
Hackfrüchte	12,2 „	19,7 „	Ackerweiden	5,7 „	3,5 „
Handelsgewächse	0,1 „	0,3 „	Haus- und Obstgärten	0,9 „	1,6 „
Futterpflanzen	15,0 „	9,4 „			

Unter den Getreidearten überwiegt mit 22,9 % der Acker- und Gartenfläche der Roggen, der im Regierungsbezirk Allenstein sogar 30,4 % einnimmt. Der Weizenbau tritt mit nur 3,7 % stark zurück, besonders um deswillen, weil die ergiebigen Dickkopfweizen nicht winterfest genug sind und die Landsorten unbefriedigende Erträge geben. Der Hafer beansprucht mit 17,9 % etwa dreimal soviel Fläche wie die Gerste (5,7 %). Der Hackfruchtbau ist am stärksten mit 15,7 % in Masuren vertreten, 13,7 % davon kommen allein auf Kartoffeln. Zuckerrüben spielen des Klimas wegen keine Rolle. Die Provinz betreibt einen ausgedehnten Futter-, in erster Linie Rotkleebau. Brache und Ackerweide sind als Zeichen zunehmender Intensivierung in der Abnahme begriffen. Ganz wird sich erstere mit Rücksicht auf die Arbeitsverteilung nicht umgehen lassen, allerdings tritt in neuerer Zeit die Johannibrache mehr und mehr an die Stelle der Schwarzbrache.

Die Bodenbearbeitung ist in neuerer Zeit durch Einführung neuzeitlicher Maschinen und Geräte wesentlich vervollkommnet worden. Die Drillkultur macht Fortschritte; das Hacken des Getreides steckt noch in den ersten Anfängen. Erntemaschinen werden in steigendem Umfange eingeführt. Durch Anbauversuche macht man die geeigneten Pflanzensorten ausfindig. Das kalte Klima stellt an die Winterfestigkeit hohe Anforderungen, aber auch bei Sommersaaten erweisen sich viele Sorten, die sich anderswo bewährt haben, für Ostpreußen als ungeeignet. Die Anwendung von Kunstdünger hat in der neueren Zeit sehr große Fortschritte zu verzeichnen, wenn die ausgestreuten Mengen auch noch kleine sind als in vielen anderen Provinzen. Besonders im Kleinbetriebe muß der Kunstdünger mehr Eingang finden.

Die Fruchtfolgen nehmen durch Zurückdrängung der Brache und der mehrjährigen Kleegrasschläge mehr und mehr das Gepräge der abgeänderten Fruchtwechselwirtschaft an, während sie früher viele Anklänge an die Feldgraswirtschaft zeigten.

Die Wiesenkultur macht vor allen Dingen durch gesteigerte Düngung Fortschritte. Die Wässerwiesen sind in schwächerem Maße vertreten, als im Hinblick auf die vielen trockenen Frühjahre wünschenswert wäre. Intensiv bewirtschaftete Weiden treten in steigendem Umfange an die Stelle der wenig gepflegten Naturweiden. Auf Moor sind mit bestem Erfolg sehr ergiebige Wiesen und Weiden angelegt worden.

Der Obstbau ist erheblich schwächer als im Staatsdurchschnitt. Wenn auch das Klima hier gewisse Schwierigkeiten bietet, so würde doch in Ostpreußen bei Auswahl geeigneter Sorten erheblich mehr Obst wachsen können. Die hier gebauten Äpfel zeichnen sich durch einen besonders hohen Wohlgeschmack aus. Zu überlegen bleibt, ob nicht an den Straßen in umfangreicherem Maße eine Verdrängung der Laub- durch Obstbäume möglich wäre.

Auch dem Gemüsebau ist eine größere Ausdehnung zu wünschen. Allerdings darf man nicht glauben, daß auf diesem Gebiet der Wettbewerb mit klimatisch milderen Gegenden aufgenommen werden kann. Das Klima gestattet in Ostpreußen weder den Anbau von Wintergemüse, noch kann man in einem Jahr 2—3 Ernten von der Fläche nehmen. Trotzdem läßt sich der Gemüsebau steigern.

Die Roherträge von der Flächeneinheit des Ackerlandes sind dank der geschilderten Kulturmaßnahmen in der neuesten Zeit gestiegen. Man erntet von Getreide das $1^3/_4$—2fache, von Kartoffeln und Futterpflanzen das $2—2^1/_4$fache wie vor 30 Jahren. Die Statistik lehrt aber, daß Ostpreußen trotz dieser Fortschritte im Getreidebau in erster Linie seiner klimatisch ungünstigen Verhältnisse wegen mit den mittleren und westlichen Provinzen den Wettbewerb nicht aushalten kann, wohl aber ist das hinsichtlich des Futterbaues möglich. Die Provinz wird dadurch nachdrücklich auf die starke Berücksichtigung der Viehzucht hingewiesen, eine Tendenz, die von der wirtschaftlichen Entwicklung der letzten Jahrzehnte unterstützt wird.

Die Viehbestände der Provinz hatten dementsprechend in neuerer Zeit eine starke Zunahme aufzuweisen. Hält man sich zunächst an die Friedenszeit, so überragt Ostpreußen im Jahre 1913 mit 18,8 Pferde je 1 qkm

landw. Fläche weitaus den Staatsdurchschnitt mit 13,9 Pferden; in keinem andern Landesteil fand sich ein so dichter Pferdebestand. Dagegen wurden auf die Fläche berechnet im Staatsdurchschnitt 51,5 Stück Rindvieh gehalten, in Ostpreußen aber nur 45,9 Stück. Auch im Schafbestand blieb Ostpreußen mit 11,4 Stück je qkm gegen den Staatsdurchschnitt mit 17,9 Stück zurück, und noch in stärkerem Maße gilt dies für die Schweine- (49,6 Stück je qkm gegen 67,2 im Staatsdurchschnitt) und die Ziegenbestände (1,6 gegen 9,1 Stück).

Die einzelnen Teile der Provinz weisen eine sehr verschieden dichte Viehhaltung auf. Verhältnismäßig schwach ist die Viehhaltung auf dem wenig futterwüchsigen Boden Masurens. Die Pferdehaltung ist am stärksten in Litauen und im Ermlande. Am meisten Rinder finden sich in der Niederung, in einem Teil Litauens und in der weiteren Umgegend von Königsberg liegenden Kreisen. Auch die Marienburger und Elbinger Niederung betreiben eine ausgedehnte Rindviehzucht. Die Schweinehaltung wird am stärksten in der Niederung betrieben, und die meisten Schafe finden sich in den mit viel Großgrundbesitz ausgestatteten Kreisen in der Mitte der Provinz.

Der zahlenmäßige Rückgang der Viehhaltung, zunächst durch die Einwirkung des Russeneinfalls und dann durch die mit dem Krieg zusammenhängenden Ereignisse, ist tiefgreifender Natur. Nach den Dezemberzählungen der einzelnen Jahre stellt sich für die Provinz alten Umfangs der Viehbestand wie folgt:

Jahr	Pferde (ohne Militärpferde)	Rinder	Schafe	Schweine	Ziegen	Kaninchen	Federvieh	
							im ganzen	davon Hühner
1913	491841 = 100	1236752 = 100	306277 = 100	1337464 = 100	43749 = 100	—	—	—
1914	297884 = 61	903137 = 73	183955 = 60	852583 = 63	28462 = 65	—	—	—
1915	392119 = 80	1047908 = 85	220339 = 71	928674 = 69	34422 = 78	—	—	—
1916	400828 = 81	1130953 = 91	242759 = 79	946917 = 70	40673 = 92	—	3543216	2932626
1917	411703 = 84	1130359 = 91	262786 = 86	612187 = 45	43223 = 98	252949	3382359	2730703
1918	413485 = 84	999236 = 81	300707 = 98	665956 = 50	40095 = 92	183877	3032785	2422276
1919	457075 = 93	1042822 = 84	373781 = 122	828034 = 62	43487 = 99	148140	3489096	2772730

Für die Provinz neueren Umfangs können folgende Zahlen einander gegenübergestellt werden:

1913	513045 = 100	1263307 = 100	333065 = 100	1324786 = 100	51594 = 100	?	4162887 = 100	3336286 = 100
1920	479134 = 93	1080359 = 85	424517 = 127	988170 = 75	45083 = 87	107968	3884618 = 93	3175141 = 95

Diese Zahlen zeigen, welche schweren Schädigungen die Viehzucht der Provinz zunächst durch den Russeneinfall erlitten hat. Sie geben aber auch einen Beweis, in wie hohem Maße man bemüht gewesen ist, trotz aller durch die Kriegswirtschaft bedingten Zwangsmaßnahmen an, der Hebung der Viehzucht zu arbeiten. Bei Pferden ist ein ziemlich gleichmäßiges Ansteigen festzustellen, während die Rinder im Jahre 1918 und die Schweine im Jahre 1917 wieder durch die starke Inanspruchnahme der Bestände für die Versorgung von Heer und Bevölkerung einen Rückgang zeigen. Er ist am stärksten bei den Schweinen. Die Schafe weisen wachsende Bestände auf, während die Ziegen trotz anfänglicher Zunahme Mühe haben, den Bestand zu erhalten. In der Provinz neuen Umfangs sind im Jahre 1920 bei den Pferden 7%, bei Rindern 15%, bei Schweinen 25% und bei Ziegen 13% der Stückzahl weniger vorhanden als im Jahre 1913. Die Schafe dagegen weisen eine Zunahme von 27% auf. Auffällig ist der starke Rückgang des Kaninchenbestandes, der nur in den Kriegsjahren festgestellt ist; auch beim Geflügel fehlen immerhin noch 7% des Friedensbestandes. An der Ausgleichung dieser Lücken wird eifrig gearbeitet. Das Ziel dürfte im absehbarer Zeit erreicht sein. Daß neben dem zahlenmäßigen Rückgang eine erhebliche Schädigung in der Leistungsfähigkeit, wie sie in Lebendgewicht und Milchergiebigkeit zum Ausdruck kommen, eingetreten ist, kann leider nicht geleugnet werden, obgleich es auch hier wieder aufwärts geht.

Ihrer Beschaffenheit nach steht die Viehzucht in Ostpreußen auf einer hohen Stufe. Sowohl in der Zucht des edlen Pferdes wie in derjenigen des Rindes sind Landeszuchten im besten Sinne des Wortes entstanden. Die Zucht der Warmblutpferde ist alt. Unter Führung des Hauptgestüts Trakehnen hat sie in erster Linie ihre Verbreitung in Litauen, wo sich mit dem Sitz in Insterburg das „Ostpreußische Stutbuch für edles Halbblut Trakehne Abstammung" gebildet hat. Die Stuten finden sich vornehmlich in der Hand bäuerlicher Züchter, während die Absatzfohlen von Großgrundbesitzern aufgekauft und hier bis zum dritten Jahre gehalten werden. Bis zum Kriege wurden sie dann der Remontekommission verkauft. Da dieser Absatz heute nicht mehr in Frage kommt, so hat die Landwirtschaftskammer seit dem Jahre 1917 in Königsberg und Berlin Pferdeauktionen eingerichtet, die sich gut bewährt haben. Die Edelzucht der Provinz wird sich in Zukunft mehr und mehr auf den Luxuspferdemarkt einstellen müssen.

In den 4 Landgestüten der Provinz alten Umfanges, Gudwallen, Georgenburg, Rastenburg und Braunsberg, standen 1914 822 Landbeschäler, welche annähernd 50000 Stuten deckten. Dazu kommen noch etwa 18000 von Privathengsten — zum größten Teil Kaltblut — gedeckte Stuten, so daß im ganzen 68000 Zuchtstuten vorhanden waren. Von den über 4 Jahre alten Pferden sind im Mittel der Provinz 40%, in Litauen sogar 50% als Zuchtstuten anzusehen. Seit dieser Zeit wird die Pferdezucht in der Provinz in noch stärkerem Maße betrieben. Die 4 genannten Landgestüte wiesen

im Jahre 1919 einen Bestand von 915 Beschälern auf. Es handelt sich dabei ausschließlich um Warmbluthengste. Außerdem standen in der Provinz 1919 im Privatbesitz 45 Warmblut- und 320 Kaltbluthengste, zusammen also 365 Zuchthengste. Die staatlichen Beschäler deckten rund 70000, die Privathengste 15700 Stuten, so daß mithin in der Provinz alten Umfanges 85700 Stuten zu finden waren. In den hinzugekommenen westpreußischen Kreisen deckten aus dem Landgestüt Marienwerder 57 (Warmblut-) Landbeschäler rund 3300 Stuten und 15 Privathengste (5 Warm-, 10 Kaltblut) rund 500 Stuten, im ganzen also 3800 Stuten. Die Provinz neueren Umfangs wies demnach im Jahre 1919 89500 gedeckte Stuten auf, eine Zahl, die von keiner anderen Provinz erreicht wird.

Die Kaltblutzucht der Provinz gehört der neueren Zeit an und hat heute schon, wie aus der oben genannten Stutenzahl hervorgeht, einen größeren Umfang als der Fernerstehende annimmt. Sie findet sich in erster Linie im Regierungsbezirk Königsberg, daneben in Allenstein, während Gumbinnen durch die dortige Körordnung ausschließlich dem Halbblut vorbehalten bleibt. Die Kaltblutzucht erstreckt sich heute ausschließlich auf das belgische Pferd. Zur Förderung der Zucht besteht seit 1914 „Das Ostpreußische Stutbuch für schwere Arbeitspferde“ mit dem Sitz in Königsberg.

Die Rindviehzucht Ostpreußens ist heute weit über die Grenzen der Provinz hinaus als Hochzucht allgemein anerkannt. Sie verdankt das der zielbewußten Arbeit der seit 1882 bestehenden „Ostpreußischen Holländer Herdbuch-Gesellschaft“ mit dem Sitz in Königsberg. Welcher Wertschätzung sich die Herden der Mitglieder erfreuen, wird besonders schlagend durch die auf den Zuchtvieh-Versteigerungen bezahlten Preise bewiesen. Der auf der Auktion im Frühjahr 1922 für einen jungen ostpreußischen Herdbuchbullen gezahlte Preis von 1,2 Mill. Mark ist bislang in Deutschland noch niemals für ein Rind irgendeiner Rasse bezahlt worden. Mit dem Sitz in Insterburg besteht seit 1916 als zweite Züchtervereinigung der „Herdbuchverein für das schwarz-weiße Tieflandrind in Ostpreußen“. Diese Vereinigung hat sich um die Einführung des Kontrollvereinswesens, das inzwischen auch von der alten ostpr. Herdbuchgesellschaft übernommen wurde, verdient gemacht. In keinem anderen Landesteil haben die Milchkontrollvereine einen so starken Eingang gefunden als in Ostpreußen. 1914 bestanden in der Provinz 182 Kontrollvereine, welche rund 89000 Kühe kontrollierten, das sind 14% des Bestandes. Obgleich durch die Kriegsereignisse empfindlich gestört, waren am 1. Juli 1919 doch wieder 122 Kontrollvereine an der Arbeit. Durch weitere Neugründungen übersteigt die Zahl der Kontrollvereine mit 212 heute bereits den Friedensbestand, so daß Ostpreußen auch heute noch an der Spitze dieser Bewegung steht. Man ist demnach in Ostpreußen bemüht, nicht nur die Form, sondern auch die Leistung der Zuchtwahl zugrunde zu legen und dadurch die Viehbestände möglichst zu vervollkommnen. Daß die von der Ostpr. Holländer Herdbuchgesellschaft zuerst eingeführte Tilgung der Tuberkulose nach den Vorschlägen von Ostertag sich allmählich über ganz Deutschland verbreitet hat, ist bekannt. Die Züchtervereinigungen sind zunächst vom Großgrundbesitz geschaffen, und er hat zweifellos die besten Herden aufzuweisen. Neuerdings finden die Bestrebungen auch beim Mittelbesitz Anklang, während der Kleingrundbesitz erst nach und nach mit Hilfe von Bullenstationen, Ausstellungen, Prämiierungen usw. seine Viehzucht verbessert. Erhebliche Fortschritte sind aber in allen Betrieben zu verzeichnen. In dem von Westpreußen hinzugekommenen Teil der Provinz haben die dort wohnhaften Züchter sich zu der „Westpreußischen Herdbuchgesellschaft“ mit dem Sitz in Marienburg zusammengeschlossen. Zuchtziel und Arbeitsweise decken sich mit denjenigen der beiden anderen Herdbuchgesellschaften der Provinz.

Die Fütterung gründet sich im Sommer hauptsächlich auf Weidegang, wodurch eine feste Konstitution und gute Gesundheit erreicht wird. Im Winter wird in erster Linie mit größeren Mengen Heu, daneben mit Rüben gefüttert. Fabrikabfälle, vor allem Sauerfutter, spielen als Futtermittel keine Rolle. Kraftfutter wurde bis zum Kriege zwar in steigenden Mengen, aber anderen Gegenden gegenüber doch in mäßiger Weise verwendet. In der Gegenwart spielen die Kraftfuttermittel naturgemäß eine bescheidene Rolle. Die Bestrebungen auf Hebung des einheimischen Futterbaus und auf Einführung geeigneter Konservierungsverfahren (Silos) machen sich in starkem Maße bemerkbar und haben heute eine ganz besonders große Bedeutung.

Die Schafzucht hat in Ostpreußen wie überall durch die Ereignisse der Kriegsjahre eine erhöhte Beachtung gefunden. Im Westen der Provinz züchtet man in erster Linie Merinofleischschafe, im größten Teil aber englische Fleischschafe, deren verschiedene Typen man zu einem einheitlichen deutschen schwarzköpfigen Fleischschaf ausgestalten will. In kleinem Umfange werden auch weißköpfige Fleischschafe gezüchtet. Die Züchter aller drei Richtungen haben sich zu je einer Schafzüchtervereinigung mit dem Sitz in Königsberg zusammengeschlossen. Neben Körung und Stammbuchführung veranstalten sie in Königsberg Zuchtschaf-Auktionen. Für die Erhaltung der bodenständigen, genügsamen alten Landschafe, der Skudden, sind Stammherden eingerichtet.

Auch die Schweinezucht war vor dem Kriege in erfreulicher Entwicklung. Es bestanden verschiedene Hochzuchten sowohl des deutschen Edel-, wie des veredelten Landschweines, welche sich zu Züchtervereinigungen zusammengeschlossen hatten. Eine umfangreiche Gebrauchszucht lieferte steigende Mengen von Mastschweinen für die Märkte Mittel- und Westdeutschlands. Die während des Krieges eingetretene Futterknappheit hat, wie weiter oben zahlenmäßig nachgewiesen wurde, die Schweinezucht besonders stark geschädigt. An dem Wiederaufbau wird indessen eifrig gearbeitet. In jedem Regierungsbezirk besteht heute eine Züchtervereinigung, die neben Körung und Stammbuchführung durch Veranstaltung von Zuchtschweineversteigerungen um den Absatz bemüht sind. Ein Zusammenschluß der vier Züchtervereinigungen zu

einem Provinzialverband ist in Kürze zu erwarten. Dadurch wird eine kraftvolle Organisation geschaffen, die dem Gedeihen der Zucht zustatten kommen muß

Die Geflügelzucht hatte vor dem Kriege zwar eine erhebliche Zunahme aufzuweisen, doch war der Bestand immer noch im Verhältnis zur Fläche nicht groß.

Der Kaninchenzucht ist während des Krieges eine größere Beachtung geschenkt worden. Wie die oben angegebene Bewegung der Bestände nachweist, scheint in neuester Zeit ein Rückgang der Kaninchenzucht eingetreten zu sein. Mit der Wiederkehr etwas mehr geregelter Ernährungsverhältnisse hat man augenscheinlich die in den Kriegsjahren betriebene Zucht teilweise wieder aufgegeben.

Die Bienenzucht steht zwar im Regierungsbezirk Königsberg über dem Durchschnitt der Provinz, aber noch unter dem Durchschnitt des Reiches.

Unter den landwirtschaftlichen Nebengewerben steht das Molkereiwesen an erster Stelle, doch spielt hier das Genossenschaftswesen eine geringere, neuerdings sogar eine abnehmende Rolle. Nicht wenige Genossenschaften sind in private Sammelmolkereien umgewandelt worden. Die letzteren haben in der Regel Vollbetrieb, die Genossenschafts-Molkereien dagegen beschränkten Betrieb. Die Inhaber von Hochzuchten, die häufig eigene Gutsmolkereien betreiben, gehen, sofern sie an Genossenschafts-Molkereien angeschlossen sind, vielfach zur Rahmlieferung über, um für die Aufzucht der Kälber die Magermilch in einwandfreier Beschaffenheit gewinnen zu können. Neben der Butterbereitung spielt die Käserei, besonders in der Niederung, eine wichtige Rolle. Der Tilsiter Käse ist eine weit bekannte Handelsware.

Die Spiritusbrennerei ist namentlich in Masuren weit verbreitet; etwa $^2/_3$ der vorhandenen Anlagen sind dort zu finden. Sie ist für die Kultur der dortigen Sandböden von ausschlaggebender Bedeutung. Es bleibt vom Standpunkt dieser Betriebe aus beklagenswert, daß die Brennereien noch immer einer Produktionsbeschränkung unterworfen sind. Die Kartoffeltrocknung war in den letzten Jahren vor dem Kriege stark in Aufnahme gekommen. Leider sind mit Rücksicht auf die hohen Kosten der Maschinen und der Preise der Brennstoffe die an diesen Betriebszweig geknüpften Hoffnungen nicht in Erfüllung gegangen. Die einzige Zuckerfabrik der Provinz war während der Kriegsjahre zum Stillstand gekommen. Der Betrieb ist im Herbst 1921 wieder aufgenommen worden. Die Stärkefabrikation ist von ganz untergeordneter Bedeutung. Die Zahl der landwirtschaftlichen Brauereien geht immer weiter zurück. Die Brauerei entwickelt sich auch in Ostpreußen zu einem rein industriellen Großbetrieb, der mit der Landwirtschaft keinen unmittelbaren Zusammenhang aufweist. Auch die ländlichen kleinen Mühlen weisen einen immer weiteren Rückgang auf. Ziemlich groß ist die Zahl der mit einem landwirtschaftlichen Betrieb verbundenen Ziegeleien, doch leiden diese in der Gegenwart stark durch die Kohlenknappheit, so daß nicht wenige Anlagen zum Stillstand gekommen sind.

Wie allenthalben, so ist auch in Ostpreußen der in neuerer Zeit erzielte Fortschritt auf landwirtschaftlichem Gebiet durch besondere Förderungsmaßnahmen wesentlich unterstützt worden. Die Staatsregierung hat in steigendem Maße Mittel zur Verfügung gestellt, um Einrichtungen zu schaffen, die anregend und vorbildlich wirken konnten. Es ist dringend zu wünschen, daß diese im wohlverstandenen Interesse nicht nur der Landwirtschaft, sondern der Gesamtheit liegende Fürsorge auch unter den neuen Verhältnissen fortgeführt wird.

Das landwirtschaftliche Unterrichts- und Bildungswesen ist in seiner hervorragenden Bedeutung für die Weiterentwicklung der Landwirtschaft allgemein anerkannt. In Ostpreußen besteht für die Ausbildung der künftigen Leiter von Großbetrieben und der Landwirtschaftslehrer das Landwirtschaftliche Institut der Universität in Königsberg 1876 begründet, umfaßt es heute sieben Abteilungen und besitzt in Gutenfeld ein eigenes Versuchsgut. Landwirtschaftliche Realschulen — sogenannte Landwirtschaftsschulen — bestehen in Marggrabowa, Heiligenbeil und Marienburg. Die wichtigsten Fachschulen für die Ausbildung der kleineren Landwirte stellen die heute meist als landwirtschaftliche Schulen — früher Winterschulen — bezeichneten Anstalten dar. Heute bestehen in der Provinz neueren Umfangs 24 Anstalten dieser Art und zwar: in Allenstein, Angerburg, Bartenstein, Braunsberg, Fischhausen, Freystadt, Goldap, Gumbinnen, Heilsberg, Insterburg, Johannisburg, Lötzen, Lyck, Marggrabowa, Marienburg, Neidenburg, Ortelsburg, Osterode, Pr. Holland Ragnit, Rastenburg, Rössel, Sensburg und Wehlau.

Das Ziel muß sein, daß in Zukunft jeder Landwirt, einerlei ob er einen größeren oder kleineren Betrieb zu leiten hat, sich auf einer landwirtschaftlichen Lehranstalt die nötige Fachbildung erwirbt. Es ist die Hauptsache, die persönliche Tüchtigkeit der Betriebsleiter auf eine möglichst hohe Stufe zu heben. Dazu ist erforderlich, daß die Zahl der landwirtschaftlichen Schulen noch erheblich vergrößert wird. Angestrebt wird zunächst die Errichtung einer Anstalt in jedem Kreise, wofür noch 15 weitere Schulen erforderlich sein würden. Zu wünschen wäre weiter, daß wenigstens einige Anstalten nicht nur im Winter, sondern auch im Sommer im Betrieb sind, weil ein Teil des Unterrichts mit sehr viel mehr Erfolg im Sommer als im Winter erteilt werden kann. Dieses Ziel läßt sich mit Hilfe der Ackerbauschulen, und zwar sowohl der theoretisch-praktischen wie der theoretischen erreichen. Bestrebungen, die eine oder ander Schule dieser Art einzurichten, sind gegenwärtig in Gang.

Die an den landwirtschaftlichen Schulen wirkenden Landwirtschaftslehrer haben als Wirtschaftsberater (landwirtschaftliche Wanderlehrer) eine ungemein segensreiche Tätigkeit für die Hebung der Landwirtschaft ausgeübt. Sie wirken in landwirtschaftlichen und zweckverwandten Vereinen und sind die örtlichen Träger aller Maßnahmen, die für die Förderung der Landwirtschaft eingeleitet werden. Sie sind die Berater und Führer der kleineren Landwirte, und ihnen ist es zum guten

Teil zu danken, wenn in den letzten Jahrzehnten ein so großer Fortschritt erzielt werden konnte. Dringend zu wünschen bleibt auch aus diesem Grunde, daß der Wirkungskreis des einzelnen Landwirtschaftslehrers nicht zu groß ist. Wenn erst einmal in jedem Kreis eine landwirtschaftliche Lehranstalt besteht und wenn, wie weiter angestrebt wird, an jeder Schule nicht nur ein, sondern zwei Landwirtschaftslehrer tätig sind, dann können sie ihre Aufgaben viel eingehender betreiben und einen viel nachhaltigeren Erfolg erzielen, als das heute der Fall ist.

Für die Ausbildung der weiblichen landwirtschaftlichen Jugend besteht außer der Wirtschaftlichen Frauenschule (Kronprinzessin Cecilien-Schule) in Metgethen je eine landwirtschaftliche Haushaltungsschule in Wehlau und Wormditt. Auf größere Kreise sucht man durch Wanderhaushaltungsschulen zu wirken.

Für Sonderzwecke sind zunächst Molkereischulen, und zwar eine für männliches Molkereipersonal in Königsberg und je eine für weibliches Personal in Karschau (Kreis Königsberg) und in Warnikam (Kreis Heiligenbeil) begründet.

Die Geflügelzuchtlehranstalt in Waldgarten (Kreis Königsberg) hält Kurse in Geflügelzucht ab. Eine Gartenbauschule befindet sich in Tapiau und eine Provinzial-Wiesenbauschule in Königsberg. Das ländliche Fortbildungsschulwesen hatte in den letzten Jahren vor dem Kriege eine sehr starke Zunahme aufzuweisen, sein weiterer Ausbau wird angestrebt.

Für die Untersuchung von Futter- und Düngemitteln, sowie der sonstigen Bedarfsgegenstände und zur Durchführung von Versuchen sind die landwirtschaftlichen Versuchsstationen in Königsberg und Insterburg eingerichtet. Dazu kommt die Versuchsstation für Molkereiwesen in Königsberg. Eine umfangreiche Versuchstätigkeit wird außerdem ausgeübt von den verschiedenen Abteilungen des bereits erwähnten landwirtschaftlichen Universitäts-Instituts in Königsberg und endlich auf dem Gebiete der Moorkultur von dem zum Mooramt der Landwirtschaftskammer gehörigen Versuchsfeld in Bledau.

Das landwirtschaftliche Vereinswesen der Provinz ist in seinen ersten Anfängen zwar mehr als 150 Jahre alt, aber der Hauptsache nach doch erst in der ersten Hälfte des vorigen Jahrhunderts in Gang gekommen. Im Jahre 1821 entstand die litauische landwirtschaftliche Gesellschaft, der heutige landwirtschaftliche Zentralverein Insterburg. Der landwirtschaftliche Zentralverein Königsberg wurde 1844 durch Zusammenschluß einer Anzahl von Einzelvereinen begründet, während mit der Bildung des Regierungsbezirks Allenstein im Jahre 1907 auch dort ein landwirtschaftlicher Zentralverein eingerichtet wurde. Für den früher zu Westpreußen gehörigen Teil der Provinz hat sich ein besonderer landwirtschaftlicher Zentralverein mit dem Sitz in Marienburg gebildet, so daß heute in Ostpreußen vier landwirtschaftliche Zentralvereine bestehen.

Im Gegensatz zu anderen Provinzen sind die landwirtschaftlichen Zentralvereine auch nach Errichtung der Landwirtschaftskammer erhalten geblieben. Sie arbeiten als Organe der Landwirtschaftskammer, aber mit körperschaftlicher Selbständigkeit, und haben insbesondere die Förderung der gesamten Tierzucht einschließlich des Molkereiwesens, des Acker- und Pflanzenbaues, des Obstbaues sowie des Vereins- und Ausstellungswesens auszuführen. Die landwirtschaftlichen Zentralvereine und die ihnen angeschlossenen landwirtschaftlichen Zweigvereine, welche lückenlos die ganze Provinz umfassen, haben heute noch wichtige Aufgaben zu erfüllen. An allen Einrichtungen zur Förderung der Landwirtschaft sind sie hervorragend beteiligt, und was in dieser Richtung im Laufe der Jahrzehnte erreicht wurde, ist zum guten Teil der von ihnen geleisteten selbstlosen Arbeit zu verdanken. Zu wünschen ist allerdings, daß die Beteiligung am Vereinswesen eine noch viel allgemeinere wird. Es gibt leider noch viele kleinere Landwirte, welche zu ihrem eigenen Schaden sich vom Vereinsleben fernhalten. Der an die landwirtschaftlichen Zentralvereine angeschlossenen Fachvereine, wie der Züchtervereinigungen für verschiedene Gattungen der landwirtschaftlichen Haustiere, insbesondere Stutbuch- und Herdbuchgesellschaften, der Kontrollvereinsverbände, der Vereine für Geflügel-, Bienen- und Fischzucht, der Gartenbauvereine usw. ist zum guten Teil in den früheren Ausführungen bereits in anderem Zusammenhang gedacht worden.

Der Ermländische Bauernverein mit dem Sitz in Wormditt hat als Glied der „Vereinigung christlicher Bauernvereine“ eine völlig selbständige Entwicklung genommen. Er hat sich durch seine rührige Tätigkeit an der Hebung der Landwirtschaft im Ermlande ein hervorragendes Verdienst erworben.

Die Bestrebungen des Vereins für ländliche Wohlfahrts- und Heimatpflege sind heute in der Hauptwohlfahrtsstelle für Ostpreußen in Königsberg zusammengefaßt. Man will alle jene Maßnahmen, welche der Entvölkerung des Landes entgegenwirken, in die Wege leiten und fördern und dafür sorgen, daß auf dem Lande ein zufriedenes, heimfrohes und heimfestes Geschlecht entsteht, das nicht daran denkt, dem Lande den Rücken zu kehren.

Der Verband der landwirtschaftlichen Hausfrauenvereine mit dem Sitz in Königsberg faßt die über die ganze Provinz verteilten Vereine dieser Art zusammen. Der erste landwirtschaftliche Hausfrauenverein ist 1900 in Ostpreußen entstanden, und von hier aus haben sich die Vereine über ganz Deutschland verbreitet. Sie erstreben die Fortbildung der weiblichen Jugend auf allen Gebieten der hauswirtschaftlichen Tätigkeit und sind außerdem durch Errichtung von Verkaufsstellen um den Absatz von Obst, Gemüse, Geflügel, Eiern, Schlachtwaren usw. bemüht.

Die im Jahre 1896 errichtete Landwirtschaftskammer für Ostpreußen hat die Aufgabe, die Gesamtinteressen der Land- und Forstwirtschaft der Provinz wahrzunehmen und zu diesem Zwecke alle auf die Hebung der Lage des ländlichen Grundbesitzes hinzielende Einrichtungen zu fördern sowie eigene Einrichtungen für den technischen Fortschritt der Landwirtschaft zu treffen. Die Aufgaben der Kammer sind besonders unter dem Einfluß der Kriegsereignisse vielseitig

und umfangreich geworden und haben in der Nachkriegszeit zu einem starken Ausbau der Organisation geführt. Außer dem Vorstand beraten die gewählten Ausschüsse alle beachtenswert erscheinenden Fragen. Für die technische Förderung der Landwirtschaft sind eine Reihe von Geschäftsstellen und Instituten eingerichtet, und zwar:

1. das bakteriologische Institut,
2. das Mooramt, einschließlich Futterbaustelle,
3. das Forstamt,
4. das Bauamt,
5. das Samenuntersuchungsamt,
6. Pflanzenschutzstellen mit ihren Sammelstellen,
7. die Viehverkaufsstelle G. m. b. H.
8. die Rechts- und Steuerberatungsstelle,[1]
9. das Wirtschaftsamt (Wirtschaftsberatungsstelle) einschließlich Zentralstelle für bäuerliche Buchführung,
10. die Buchführungsstelle,
11. die Maschinenberatungsstelle,
12. der Viehversicherungsverband,
13. das Versuchsgut Hasenberg mit Lehranstalt für Pflanzenbau,
14. die Zentralstelle zur Hebung der Futtererzeugung.

Dazu kommen dann noch die schon im anderen Zusammenhang erwähnten Einrichtungen:

15. das Untersuchungsamt (Landw. Versuchsstation Königsberg),
16. die Versuchsstation und Lehranstalt für Molkereiwesen in Königsberg,
17. die Geflügelzucht-Lehranstalt in Waldgarten,
18. die 24 landwirtschaftlichen Winterschulen,
19. die Haushaltungsschule in Wehlau,
20. die Molkereischulen.

Das landwirtschaftliche Genossenschaftswesen geht in seinen ersten Anfängen auf das Jahr 1871 zurück. Größere Bedeutung hat es aber erst seit Beginn der 90er Jahre des vorigen Jahrhunderts erhalten. Heute besteht es aus einem die ganze Provinz umspannenden Netz von Einzelgenossenschaften, welche zu Verbänden zusammengeschlossen sind. Es handelt sich zunächst um folgende Verbände:

1. den Verband ländlicher Genossenschaften Raiffeisenscher Organisation für Ostpreußen mit dem Sitz in Königsberg,
2. den Verband wirtschaftlicher Genossenschaften des Ermlandes mit dem Sitz in Wormditt,
3. den Verband landwirtschaftlicher Genossenschaften für Ostpreußen mit dem Sitz in Insterburg.

Der Schwerpunkt der beiden erstgenannten Verbände liegt in den Spar- und Dahrlehnskassen nach Raiffeisen. Der Insterburger Verband erstreckt sich in erster Linie auf Molkerei- sowie Bezugs- und Absatzgenossenschaften. Dem Ermländischen Verband gehören auch einige Genossenschaften dieser Art an, während der Raiffeisenverband sich neben den Spar- und Dahrlehnskassen auf alle Arten landwirtschaftliche Genossenschaften erstreckt und weitaus die größte Ausdehnung besitzt. Er umfaßte am 1. Januar 1921 im ganzen 415 Genossenschaften, davon 359 Spar- und Darlehnskassen-, 13 landwirtschaftliche Bezugs- und 34 Verwertungsgenossenschaften. Die ausgedehnte An- und Verkaufsgenossenschaft Königsberg, welche in der Provinz verschiedene Zweigstellen errichtet hat, steht neuerdings mit dem Raiffeisenverband in Verbindung. Die große Maschinengenossenschaft mit ihren 7 über die Provinz verteilten Zweigniederlassungen ist seit dem Jahre 1921 mit einer kapitalistischen Unternehmung zu der Ostpreußischen Maschinen-Gesellschaft m. b. H. verschmolzen.

Das landwirtschaftliche Versicherungswesen ist verkörpert in der als öffentliche Feuerversicherungsanstalt wirkenden Feuersozietät für die Provinz Ostpreußen in Königsberg, in der Haftpflichtversicherungsanstalt der ostpreußischen landwirtschaftlichen Berufsgenossenschaft in Königsberg und in dem Viehversicherungsverband der Landwirtschaftskammer der Provinz Ostpreußen in Königsberg, der die örtlichen Viehversicherungsvereine umfaßt und als Rückversicherungsverband wirkt. Zu erwähnen wäre in diesem Zusammenhange dann noch die Lebensversicherungsanstalt der ostpreußischen Landschaft in Königsberg, welche die erste gemeinnützige Lebenversicherungsanstalt in Deutschland darstellt. — Für die Hagelversicherung sind öffentliche Anstalten nicht vorhanden.

Die wichtigsten Behörden, Dienststellen, Körperschaften, Ausschüsse und freien Vereinigungen, mit denen der Landwirt zu tun hat.

Provinzialverband der Provinz Ostpreußen in Königsberg.
(Geschäftsräume: Landhaus, Königstraße 28 — 31 und Königstraße 79.) Fernruf 7348—7350, 114.

Staatskommissar: Siehr, Oberpräsident.

Vorsitzender des Provinziallandtages: S. Exz. v. Berg, Wirklicher Geheimer Rat auf Markienen bei Bartenstein, Ostpr.

Stellvertreter: Neumann, Regierungsrat, Marienwerder.

Provinzialausschuß:

Landeshauptmann v. Brünneck, Königsberg, von Amts wegen.

Mitglieder: 1. Dr. Brandes, Präsident der Landwirtschaftskammer, Althof-Insterburg bei Insterburg, Vorsitzender.
2. von Oppen, Regierungspräsident, Allenstein, stellvertretender Vorsitzender.
3. Graf zu Eulenburg, Prassen, Fideikommißbesitzer.
4. Freiherr v. Mirbach, Landrat, Neidenburg.
5. Zint, Crossen bei Wormditt, Stiftspropst.
6. Dr. Hoffmann, Stadtrat, Königsberg, Hammerweg 11.
7. von Gehren, Landrat a. D., Czychen, Kreis Oletzko.
8. Herder, Justizobersekretär, Lyck, Yorkstr. 4.
9. Krell, Bürgermeister, Tilsit.
10. Harpf, Stadträtin, Königsberg, Körteallee 6.
11. Pohl, Oberbürgermeister, Tilsit.
12. Wehlen, Tischler, Gumbinnen.

Stellvertreter: 1. Dr. Goerdeler, Bürgermeister, Königsberg Pr.
2. Manleitner, Kaufmann, Tilsit-Carlberg.
3. Teichert, Besitzer, Schönwiese b. Pr. Eylau.
4. von Negenborn, Rittergutsbesitzer, Klonau b. Marwalde, Ostpr.
5. Waldhausen, Oberregierungsrat, Allenstein.
6. Dr. Stettiner, Stadtschulrat, Professor, Königsberg, Mitteltragheim 32.
7. Dr. Peters, Landrat, Lyck.
8. Josef Kiefel, Zivilingenieur, Alt-Ukta, Kreis Sensburg.
9. Kahl, Landrat, Heinrichswalde, Ostpr.
10. Frau Lehrer Haus, Gregersdorf bei Arys.
11. Grimpe, Landrat, Insterburg, Rehanstraße 2.
12. Münsterberg, Hausfrau, Königsberg.

Beamte des Provinzialverbandes:

von Brünneck, Landeshauptmann.

Obere Beamte:

Dr. Blunk, 1. Landesrat, Stellvertreter des Landeshauptmanns; Passarge, Landesrat, Geheimer Regierungsrat; Meyer, Landesrat; Stahl, Landesbaurat; Ploke, Landesbaurat; Eschment, Landesrat; Haße, Landesrat; Dr. Felsch, Landesrat; Tischler, Landesrat; Bessel, Landesrat; Lowes, Landesbaurat; Dr. Bezzenberger, Landesrat; Dr. Neumann, Landesrat; Scheibert, Landesrat; Heinemann, Meliorationsrat.

Büro:

Schnetka, Landesbürodirektor.
Gudat, Landesrentmeister.

Landesbank:

Dr. Huck, Landesrat.
Adam, Landesbankdirektor.

Verwaltung.

A. Provinzialbauverwaltung.

Kühn, Provinzialbaurat in Königsberg.
Delp, Provinzialbaurat in Lötzen.
Schröder, Provinzialbaurat in Insterburg.

B. Das Landarmenwesen.

Provinzialbesserungsanstalt und Heil- und Pflegeanstalt in Tapiau.

Anstaltsdirektor: Dr. Holthausen. Evgl. Geistlicher: Böhnke; kath. Geistlicher: Paczkowski, Pfarrer.
Oberärzte: Dr. Krakow, Dr. Krüger; Pietsch, Dr. Knab, Dr. Ortleb, (eine Stelle unbesetzt); Münchow, Verwaltungsinspektor; Przygodda, Rendant; Grabowski, Sekretär; Ney, Ökonomie-Inspektor; 1. Sekretärstelle: unbesetzt.

Die Provinzial-Heil- und Pflegeanstalt.

a) **Allenberg** bei Wehlau.

Direktor und erster Arzt: Dr. Dubbers, Sanitätsrat. Oberärzte: Dr. Krebs, Sanitätsrat; Dr. Titius. Dr. Berg; Dr. George; Dr. Jonas; Dr. Hauptmann. Evgl. Anstaltsgeistlicher: Pfarrer Theel. Kath. Anstaltsgeistlicher: Paczkowski, Pfarrer, Tapiau. Verwaltungs-Inspektor: Schipporeit. Rendant: Schöttke. Sekretär: Wienert.

b) **Kortau** bei Allenstein.

Direktor und erster Arzt: Dr. Lullies, Sanitätsrat. Oberärzte: Dr. Falk, Sanitätsrat; Dr. Squar. Dr. Powels; Dr.

Schroeder; Dr. Schütze. Evgl. Geistlicher: Superintendent Wedemann, Allenstein. Kath. Geistlicher: Erzpriester Weichsel, Allenstein. Verwaltungs-Inspektor: Koschorreck. Rendant: Trommau. Sekretär: Schultz.

Provinzialanstalt für Schwachsinnige in Rastenburg.

Direktor: Dr. med. Havemann, Sanitätsrat. Oberarzt: Dr. van der Briele. Verwaltungsinspektor: Pörschke.

Provinzial-Taubstummenanstalten.

a) Königsberg. Direktor: Krafft, Schulrat.
b) Tilsit. Direktor: Schulz, Schulrat.
c) Rössel. Direktor: Dr. Radtke.

Wilhelm-Augusta-Siechenhaus in Pr.-Eylau.

Anstaltsarzt: Dr. Oberüber, Geh. Sanitätsrat. Evgel. Anstaltsgeistlicher: Grothian, Pfarrer. Leitende Schwester: Henriette Seeger.

Hebammenlehranstalt in Gumbinnen.

Direktor: Sanitätsrat Dr. Regge. Hebammenlehrer: Fehlt z. Z.

Fürsorgeerziehung Minderjähriger.

a) Provinzialerziehungsanstalt Lerchenberg bei Ragnit. Vorsteher: Hausvater Gottschalk.
b) Provinzialerziehungsanstalt für weibliche Fürsorgezöglinge in Angerburg. Leitende Schwester: Schw. Klara Lach.

Archivausschuß.

1. Vorsitzender: v. Brünneck, Landeshauptmann, Königsberg i. Pr. — von Amts wegen.
2. Knuth, Lehrer, Gumbinnen.
3. Dr. Stettiner, Stadtschulrat, Professor, Königsberg i. Pr.

Denkmalsausschuß.

1. Vorsitzender: v. Brünneck, Landeshauptmann, Königsberg — von Amts wegen.
2.—13. Die zwölf Mitglieder des Provinzialausschusses — von Amts wegen.
14. Dr. Dethleffen, Provinzialkonservator, Baurat, Professor, Königsberg — von Amts wegen.
15. Ploke, Landesbaurat für Hochbau, Königsberg — von Amts wegen.
16. Dr. Bezzenberger, Geheimer Regierungsrat, Universitätsprofessor, Königsberg i. Pr.
17. Dr. Stettiner, Stadtschulrat, Professor, Königsberg i. Pr.
18. Herder, Justizobersekretär, Lyck.
19. Cauer, Professor, Königsberg i. Pr.
20. Lahrs, Kunstakademieprofessor, Königsberg i. Pr.
21. Glage, Stadtbaurat, Königsberg i. Pr.
22. Lutze, Direktor der staatlichen Baugewerkschule, Königsberg i. Pr.

Vertreter des Provinzialverbandes beim Verwaltungsrat des Ostpreußischen Heimatmuseums.

1. Vorsitzender: v. Brünneck, Landeshauptmann, Königsberg i. Pr. — von Amts wegen.
2. Ploke, Landesbaurat für Hochbau, Königsberg i. Pr. — von Amts wegen.
3. Stahl, Landesbaurat für Tiefbau, Königsberg i. Pr. — von Amts wegen.
4. Dr. Dethleffen, Professor, Provinzialkonservator, Museumsleiter, Königsberg i. Pr. — von Amts wegen.
5. Dr. Brandes, Rittergutsbesitzer, Präsident der Landwirtschaftskammer für die Provinz Ostpreußen, Althof-Insterburg.
6. Zint, Stiftspropst, Crossen bei Wormditt.

Vorstand des von Kowalskischen Erziehungsstifts.

1. Dr. Brandes, Rittergutsbesitzer, Althof-Insterburg.
2. Landesrat Dr. Neumann, Königsberg i. Pr.

Vertreter des Provinzialverbandes beim Verwaltungsrat der Ostpreußischen Mädchengewerbeschule.

Mitglieder:

1. Frau Oberbürgermeister Körte.
2. Frau Gräfin Bülow v. Dennewitz, Königsberg i. Pr.
3. Landesrat Bessel.
4. Fräulein Skrodzki, hier.

Stellvertreter:

1. Landesrat Dr. Felsch.
2. v. Hillebrandt, hierselbst.

Vertreter des Provinzialverbandes im Aufsichtsrat der Ostpreußischen Heimstätte G. m. b. H.

Mitglieder:

1. v. Brünneck, Landeshauptmann, Königsberg i. Pr.
2. Streicher, Landrat, Angerburg.

Stellvertreter:

1. a) Dr. Neumann, Landesrat, Königsberg i. Pr.
   b) Hönnekes, Studienrat, Allenstein.
2. a) Dr. Blunk, 1. Landesrat, Königsberg.
   b) Grimpe, Landrat, Insterburg.

Abwehr und Unterdrückung von Viehseuchen.

Beirat der Gärtnerlehranstalt zu Tapiau.

1. Vorsitzender: v. Brünneck, Landeshauptmann, Königsberg i. Pr. — von Amts wegen.
2. Harpf, Stadträtin, Königsberg i. Pr.
3. v. Glasow, Rittergutsbesitzer, Balga bei Gr.-Hoppenbruch.
4. Zint, Stiftspropst, Crossen.
5. Wagner, Bürgermeister, Tapiau.

Vertreter des Provinzialverbandes beim Vorstand der Heil- und Pflegeanstalt für Fallsüchtige zu Karlshof.

1. v. Brünneck, Landeshauptmann, Königsberg i. Pr. — von Amts wegen.
2. Graf zu Eulenburg, Fideikommißbesitzer, Prassen (Postort).
3. Pohl, Oberbürgermeister, Tilsit.

Vertreter des Provinzialverbandes beim Vorstand der Ostpreußischen Blindenunterrichtsanstalt.

1. v. Brünneck, Landeshauptmann, Königsberg i. Ostpr. — von Amts wegen.
2. Frau Migge, Königsberg i. Pr.
3. Frl. Hartung, Königsberg i. Pr.

Meliorationen und Flußbau.

Wasserbeirat für die Provinz Ortpreußen.

Mitglieder:

1. Pohl, Oberbürgermeister, Tilsit.
2. Simuleit, Architekt, Insterburg.
3. Dechsling, Albert, Deichhauptmann, Regierungsbaumeister a. D., Kaukehmen, Kreis Niederung.
4. Papendieck Gutsbesitzer, Waldhaus Chelchen b. Duneyken.

Stellvertreter:

1. Dr. Lohmeyer, Oberbürgermeister, Königsberg Pr.
2. Zülch, Oberbürgermeister, Allenstein.
3. Dr. Peters, Landrat, Lyck.
4. Rose, Landesökonomierat und Rittergutsbesitzer, Adl. Lichteinen bei Kraplau (Osterode).

Aufsichtsrat und Bevollmächtigte zur Gesellschafterversammlung der Ostpreußischen Landgesellschaft.

Mitglieder:

1. v. Brünneck, Landeshauptmann, Königsberg i. Pr.
2. v. Gehren, Landrat a. D., Czychen, Kreis Oletzko.

Stellvertreter:

1. a) Dr. Blunk, 1. Landesrat, Königsberg i. Pr.
   b) Passarge, Geheimer Regierungsrat, Königsberg i. Pr.
2. a) Krell, Bürgermeister, Tilsit.
   b) Dr. Peters, Landrat, Lyck.

Vertreter und Vertrauensleute beim Provinzialsiedlungsausschuß.

Benannt als ständiger Vertreter des Provinzialverbandes:

1. v. Brünneck, Landeshauptmann — von Amts wegen.
2. als Stellvertreter: Dr. Blunk, 1. Landesrat.

Gewählt a) als Vertrauensleute der Ansiedler:

1. Ellmer, Restgutsbesitzer, Mallinken bei Ranten, Kreis Lötzen.
2. Burg, Rentengutsbesitzer, Langbrück bei Rosengarten, Kreis Angerburg.

b) als Vertrauensleute der alten Besitzer:

1. Dr. Gramsch, Wirkl. Geh. Oberregierungsrat, Rodelshöfen bei Braunsberg.
2. Stoppel, Rittergutsbesitzer, Bündtken bei Saalfeld, Kreis Mohrungen.

Ausschuß zur Vorberatung über die Verwendung der Mittel zur Förderung der Landwirtschaft.

Vorsitzender: Siehr, Oberpräsident, Königsberg i. Pr. — von Amts wegen.

Mitglieder:

1. Dr. Brandes, Rittergutsbesitzer, Präsident der Landwirtschaftskammer für die Provinz Ostpreußen, Althof-Insterburg.
2. Zint, Stiftspropst, Crossen.
3. Graf zu Eulenburg, Fideikommißbesitzer, Prassen.

Stellvertreter:

1. Pohl, Oberbürgermeister, Tilsit.
2. v. Gehren, Landrat a. D., Czychen, Kreis Oletzko.
3. Krell, Bürgermeister, Tilsit.

Beirat für das Provinzialgut Haytebruch.

1. Vorsitzender: v. Kühlewein, Landrat, Sensburg.
2. Käswurm, Gutsbesitzer, Gr.-Bartelsdorf.
3. Niehus, Gutsbesitzer, Schimonken.

Das Löbenichtsche Hospital in Königsberg.

Vorsitzender der Kommission: von Brünneck, Landeshauptm.

Mitglieder:

1. Bürgermeister Tießen, Königsberg.
2. Frau Stadtverordnete Migge, Königsberg.
3. Stadtrat Krieger, Königsberg.
4. Frau Stadtrat Harpf, Königsberg.

Anstaltsarzt: Geh. Sanitätsrat Dr. Thießen.
Anstaltsgeistlicher: Prediger Senger.
Äußere Verwaltung: Inspektor und Küster Howeihe.
Innere Verwaltung: Leitende Schwester: Schwester Hulda Schmidt.

Ruhegehaltskasse, Witwen-, Waisen- und Sterbekasse des Provinzialverbandes Ostpreußen.

Aufsichtsmitglieder für die Kraftverkehrsgesellschaft m. b. H. Ostpreußen.

1. v. Brünneck, Landeshauptmann, Königsberg i. Pr.
2. Zielke, Gutsbesitzer, Pilgrim bei Uderwangen.

Aufsichtsrat für das Ostpreußenwerk.

1. v. Brünneck, Landeshauptmann, Königsberg i. Pr.
2. Graf zu Eulenburg, Fideikommißbesitzer, Prassen.
3. Krell, Bürgermeister, Tilsit.
4. Lohmeyer, Oberbürgermeister, Königsberg i. Pr.

Ostpreußische landwirtschaftliche Berufsgenossenschaft.

Mitglieder des Vorstandes der Abteilung für die Angelegenheiten der Unfallverhütung der Ostpreußischen landwirtschaftlichen Berufsgenossenschaft.

Vorsitzender: v. Brünneck, Landeshauptmann, Königsberg i. Pr. — von Amts wegen.

Mitglieder

1. v. Gehren, Landrat a. D. und Rittergutsbesitzer, Czychen.
2. Herder, Justizobersekretär, Lyck.

Stellvertreter:

1. Freiherr v. Mirbach, Landrat, Neidenburg.
2. Zint, Stiftspropst, Crossen bei Wormditt.

Entschädigungsfeststellungskommission der Ostpreußischen landwirtschaftlichen Berufsgenossenschaft.

a) Vertreter der Arbeitgeber:

Mitglied:

1. Gland, Gutsbesitzer, Gutenfeld.

Stellvertreter:

1. Hermenau, Gutsbesitzer, Poggenfuhl.
2. Logal, Gutsbesitzer, Postnicken.

b) Vertreter der Arbeitnehmer:

Mitglied:

1. Krebs, Obergärtner, Friedrichstein.

Stellvertreter:

1. Schutzkat, Gustav, Rendant, Germehnen.
2. Poepping, Obergärtner, Metgethen.

Haftpflichtversicherungsanstalt der Ostpreußischen landwirtschaftlichen Berufsgenossenschaft.

Hauptfürsorge für Kriegsbeschädigte und Kriegshinterbliebene.

Vorstand der Freiherr von Gampschen Stiftung.

1. Vorsitzender: v. Brünneck, Landeshauptmann, Königsberg i. Pr. — von Amts wegen.
2. Freiherr v. Gamp, Massaunen.
3. Major a. D. v. Staczewski, Königsberg i. Pr., Vertreter des Wehrkreiskommandos 1.

Vertreter des Provinzialausschusses:

Mitglied:

4. Dr. Brandes, Rittergutsbesitzer, Präsident der Landwirtschaftskammer für die Provinz Ostpreußen, Althof-Insterburg.

Stellvertreter:

5. Graf zu Eulenburg, Fideikommißbesitzer, Prassen.

Vorstand und Beirat der ostpreußischen Stadtschaft.

A. Vorstand.

Mitglieder:

1. Mattern, Fabrikbesitzer, Königsberg i. Pr.
2. Pohl, Oberbürgermeister, Tilsit.
3. Schmidt, Bürgermeister, Lötzen.
4. Schröder, Bürgermeister a. D., Heiligenbeil.

Stellvertreter:

1. Spoddeck, Bürodirektor, Fischhausen.
2. Klank, Malermeister, Stadtrat, Lyck.
3. Bonberg, Fabrikbesitzer, Marggrabowa.
4. Fieck, Baumeister, Königsberg.

B. Beirat.

Mitglieder:

1. Arendt, Kaufmann, Königsberg i. Pr.
2. Opalla, Kaufmann, Königsberg i. Pr.
3. Buttermann, Zimmermeister, Braunsberg.
4. Pieper, Bürgermeister, Rastenburg.
5. Dohle, Stadtkämmerer, Wehlau.
6. Walendy, Max, Fabrikbesitzer, Lyck.
7. Spudick, Beigeordneter, Osterode.
8. Sperl, Mühlenbesitzer, Allenstein.
9. Sczesny, Hausbesitzer, Johannisburg.
10. Saparantzky, Kaufmann, Tilsit.
11. Lenkeit, Justizobersekretär, Goldap.
12. Klinger, Lehrer, Darkehmen.

Stellvertreter:

1. Arendt, Stadtrat, Königsberg i. Pr.
2. Guttmann, Apothekenbesitzer, Königsberg i. Pr
3. Wolf, Buchdruckereibesitzer, Heilsberg.
4. Klimpel, Bürgermeister, Gerdauen.
5. Glaubitz, Beigeordneter, Tapiau.
6. Jeglinski, Kaufmann, Osterode.
7. Roensch, Fabrikbesitzer, Allenstein.
8. Mey, Bürgermeister, Ortelsburg.
9. Schön, Bürgermeister, Gumbinnen.
10. Podehl, Ratsherr, Angerburg.
11. Riegert, O., Kaufmann, Pillkallen.
12. Flamming, Gärtnereibesitzer, Ragnit.

Verwaltungsrat der Landesbank.

Vorsitzender: v. Brünneck, Landeshauptmann, Königsberg i. Pr. — von Amts wegen.

Mitglieder:

1. Dr. Brandes, Rittergutsbesitzer, Präsident der Landwirtschaftskammer f. d. Provinz Ostpreußen, Althof, Insterburg.
2. Meyer, Rudolf, Stadtrat, Königsberg Pr.,
3. Manleitner, Kaufmann, Tilsit,
4. Bolck, Regierungspräsident, Königsberg Pr.

Stellvertreter:

1. Dr. Peters, Landrat, Lyck,
2. Löwenstein, Kommerzienrat, Elbing,
3. Mey, Bürgermeister, Ortelsburg,
4. Krell, Bürgermeister, Tilsit.

Gutachter für die Landeskulturrentenbank.

Mitglieder:

1. Dr. v. Siegfried, Carben, Rittergutsbesitzer.
2. Weller, Metgethen, Rittergutsbesitzer.

Stellvertreter:

1. Zink, Besitzer, Santoppen.
2. Scheffler, Gutsbesitzer, Kowalken.

Mitglieder des Reichsrats.

Mitglied:

Freiherr v. Gayl, Direktor der Ostpreuß. Landgesellschaft, Königsberg.

Stellvertreter:

Simon, Fritz, Syndikus der Handelskammer a. D., Königsberg, Maraunenhof.

Mitglieder des Staatsrats.

Mitglieder:

1. Freiherr v. Gayl, Direktor der Ostpr. Landgesellschaft, Königsberg.
2. Heumann, Felix, Kommerzienrat, Königsberg.
3. Küßner, Paul, Propst, Elbing.
4. Neumann, Gustav, Regierungsrat, Gumbinnen.

Stellvertreter:

1. v. Negenborn, Gerhard, Rittergutsbesitzer, Klonau bei Marwalde, Kreis Osterode.
2. Dr. Hoffmann, Ernst, Stadtrat, Königsberg.
3. Hönnekes, Hubert, Studienrat, Allenstein.
4. Schulz, Hermann, Parteisekretär, Elbing.

Mitglieder des Provinzialrats.

(Über die Dauer der Wahlzeit wird in den neuen Gemeindeverfassungsgesetzen usw. Bestimmung getroffen werden.)

Mitglieder:

1. Borowski, Stadtrat, Königsberg i. Pr.
2. Dr. Hoffmann, Stadtrat, Königsberg.
3. Freiherr v. Schrötter, Majaratsbesitzer, Gr.-Wohnsdorf bei Allenburg.
4. v. Glasow, Majoratsbesitzer, Partheinen, Kr. Heiligenheil.
5. Zülch, Oberbürgermeister, Allenstein.

Stellvertreter:

1. Jäcker, Bezirkssekretär, Königsberg.
2. Burggraf und Graf zu Dohna-Lauck, Reichertswalde
3. Freiherr v. d. Goltz, Kreisdeputierter, Rittergutsbesitzer, Malschöwen bei Mensguth, Kreis Ortelsburg.
4. v. Gottberg, Rittergutsbesitzer, Pr.-Wilten, Kr. Friedland.
5. v. Schwerin, Landrat a. D., Königsberg.

Mitglieder des Ostpr. Provinzialwirtschaftsrats.

1. Freiherr v. Braun, Landrat, Gerdauen.
2. Laaser, Landrat, Pillkallen.
3. Freiherr v. Mirbach, Landrat, Neidenburg.
4. v. Auwers, Landrat, Stuhm.

Mitglieder der Bezirksausschüsse.

(Über die Dauer der Wahlzeit wird in den neuen Gemeindefassungsgesetzen usw. Bestimmung getroffen werden.)

A. Für den Regierungsbezirk Königsberg.

Mitglieder:

1. v. Hippel, Rittergutsbesitzer und Kreisdeputierter, Gr.-Kuglack b. Goldbach (Ostpr.).
2. Graf v. Rautter, Majoratsbesitzer auf Willkamm bei Skandau.
3. Sacksen, Rittergutsbesitzer, Gr.-Karschau bei Königsberg.
4. Fritz Hagen, Hofapotheker, Königsberg.

Stellvertreter:

1. Lingk, Mühlenbesitzer, Klutkenmühle bei Münsterberg.
2. v. Sauken, Rittergutsbesitzer, Loschen bei Pr.-Eylau.
3. Zielke, Gutsbesitzer, Pilgrim bei Uderwangen.
4. Meyer, Otto, Generalkonsul, Königsberg.

B. Für den Regierungsbezirk Gumbinnen.

Mitglieder:

1. Burchard, Disselwethen, Kreis Stallupönen.
2. Pohl, Oberbürgermeister, Tilsit.
3. Schweighöfer, Gutsbesitzer, Petrikatschen bei Stallupönen.
4. Papendieck, Gutsbesitzer, Elisenhöh bei Marggrabowa.

Stellvertreter:

1. Schulz, Gutsbesitzer, Kukowen bei Marggrabowa.
2. Krell, Bürgermeister, Tilsit,
3. Hensche, Gutsbesitzer, Pogrimmen bei Wilhelmsberg.
4. Kuntze, Rittergutsbesitzer, Pruszischken bei Gumbinnen.

C. Für den Regierungsbezirk Allenstein.

Mitglieder:

1. Heumann, Rittergutsbetitzer, Kl.-Gablick, Kreis Lötzen.
2. Ehlers, Rittergutsbesitzer, Ranten (Postort.)
3. Mey, Bürgermeister, Ortelsburg.
4. Herder, Justizobersekretär, Lyck.

Stellvertreter:

1. Zink, Gutsbesitzer, Santoppen bei Bischdorf.
2. Sarasin, Gutsbesitzer, Bergenthal.
3. Kühn, Bürgermeister, Osterode.
4. v. Rose, Majaratsbesitzer, Ober-Reg.-Rat a. D., Döhlau, Kreis Osterode.

Mitglieder und Stellvertreter der auf Grund des § 46 des Einkommensteuergesetzes vom 19. Juni 1906 einzusetzenden Berufungskommissionen.

Gewählt auf 6 Jahre, bis 31. März 1926.

A. Regierungsbezirk Königsberg.

Mitglieder:

*1. Frhr. v. d. Goltz, Rittergutsbesitzer, Kallen, Kreis Fischhausen.
*2. Morgen, Kaufmann, Liebstadt, Kreis Mohrungen.
3. Pauly, Rentier, Lenkühnen bei Zinten.
*4. Graf v. Rautter, Majoratsbesitzer, Willkamm b. Skandau.
5. Mertins, Gewerkschaftssek., Königsberg.
6. Laubmeyer, Wagenbaumeister, Rastenburg.
*7. Thimm, Gutsbesitzer, Arnsdorf (Ermland).

Stellvertreter:

*1. Eben, Rittergutsbesitzer, Ebenau, Kreis Mohrungen.
2. v. Reichel, Rittergutsbesitzer, Terpen, Kreis Mohrungen.
*3. Burggraf und Graf zu Dohna-Lauck, Fideikommißbesitzer, Reichertswalde.
*4. Löwenstein, Kommerzienrat, Elbing.
5. Johnen, Fabrikbesitzer, Pr.-Eylau.
6. Lingk, Mühlenbesitzer, Klutkenmühle bei Münsterburg.

B. Regierungsbezirk Gumbinnen.

Mitglieder:

*1. Knopff, Gutsbesitzer, Eckertsberg, Kreis Goldap.
*2. Voigdt, Amtsgerichtsrat a. D. und Rittergutsbesitzer, Dombrowken, Kreis Darkehmen.

3. Ebers, Karl, Insterburg.
*4. Dieck, Paul, Kaufmann, Tilsit.
*5. Bolck, Reg.-Präsident, Königsberg.
6. Endrijat, Schmiedeobermeister, Tilsit.
7. Weidemann, Lehrer, Insterburg.

Stellvertreter:

1. v. Below. Rittergutsbesitzer, Serpenten, Kreis Gumbinnen.
*2. Dirichlet, Gutsbesitzer, Kl.-Bretschkehmen, Kreis Darkehmen.
*3. Schmalz, Rittgutsbesitzer, Kussen, Kreis Pillkallen.
*4. Mehl, Karl, Kaufmann, Tilsit.
5. Schulz, Gutsbesitzer, Kukowen, Kr. Oletzko.
6. Karschuck, Vorsitzender der Handwerkskammer, Gumbinnen.

C. Regierungsbezirk Allenstein.

Mitglieder:

1. Rose, Ökonomierat, Adl. Lichteinen, Kreis Osterode.
*2. Dohme, Artur, Kaufmann, Allenstein.
3. v. Frankenberg und Proschlitz, Rittergutsbesitzer, Worplack, Kreis Rössel.
*4. Wehe, Baurat, Osterode.
5. Ebhardt, Komorowen, Kreis Johannisburg.
*6. Lehmann, Max, Kaufmann, Lötzen.

Stellvertreter.

1. Kern, Rittergutsbesitzer, Adl. Korstein, Kreis Osterode.
2. Wenzel, Julius, Kaufmann, Lyck.
3. Heumann, Rittergutsbesitzer, Kl.-Gablick, Kreis Lötzen.
*4. Alexander, Rechtsanwalt, Neidenburg.
5. Schwanke, Gutsbesitzer, Kl.-Schläfken, Kreis Neidenburg.
*6. Münnekhoff, Stadtrat, Osterode.

Mitglieder und Stellvertreter zum Steuerausschuß der Gewerbesteuerklasse I.

Gewählt auf 3 Jahre, bis 31. März 1923.

1. Meyer, Otto, Generalkonsul, Königsberg in Pr.
2. Immisch, Kurt, Großhandlung, Tilsit.
3. Heumann, Felix, Kommerzienrat, Königsberg i. Pr.
4. Haarich, Buchdruckereibesitzer Allenstein.

Stellvertreter:

1. Kretschmann, Direktor der Immobilien- und Baugesellschaft, Königsberg i. Pr.
2. Lippold, Spediteur, Insterburg.
3. Kammer, Felix, Spediteur, Eydtkuhnen.
4. Wolff, Mühlendirektor, Gumbinnen.

Mitglieder und Stellvertreter der Spruchkammer beim Landeskulturamt.

Gewählt auf 6 Jahre bis 1. Oktober 1927.

Mitglieder:

Rosenau, Gutsbesitzer, Drutschlauken bei Kruschinnen, Kreis Insterburg.

Stellvertreter:

Röring, Gutsbesitzer, Wernershof bei Cumehnen, Kreis Fischhausen.

Die mit * bezeichneten Mitglieder und Stellvertreter sind bis 31. März 1923 gewählt.

Gewählt auf 4 Jahre bis 1. Oktober 1923.

Mitglieder:

Prill, Robert, Besitzer, Damerau bei Bartenstein.

Stellvertreter!

Domnick, Besitzer, Salewen bei Bieberswalde, Kreis Osterode.

Gewählt auf 6 Jahre bis 1. Oktober 1925.

Mitglieder:

Sacksen, Walter, Rittergutsbesitzer, Gr.-Karschau bei Königsberg.

Stellvertreter:

Quassowski, Gutsbesitzer, Bogaczewen bei Willkassen, Kreis Lötzen.

Mitglieder und Vertreter für das dem Landesfinanzamt Königsberg anzugliedernde Finanzgericht.

1. Bauunternehmer Klammt, Königsberg.
2. Bankdirektor Hassenstein, Insterburg.
3. Geh. Rat v. Hippel, Königsberg.
4. Stadtverwaltungsoberinspektor Dumschat, Königsberg.
5. Spediteur Benno Mickoleit, Tilsit.
6. Kaufmann Bogdahn, Pillkallen.
7. Rittergutsbesitzer Weller, Metgethen.
8. Drechslermeister Karl Dühring, Königsberg.
9. Gutsbesitzer Thimm, Arnsdorf Kreis Heilsberg.
10. Mühlenbesitzer Lingk, Klutkenmühle, Kreis Heilsberg.
11. Direktor Dr. Wichert, Mehlsack, Kreis Braunsberg.
12. Generalsekretär Dr. Rehaag, Wormditt, Kreis Braunsberg.
13. Landrat a. D. Adametz, Warglitten bei Osterode.
14. Rittergutsbesitzer Voigöt, Dombrowken, Kreis Darkehnen.
15. Gutsbesitzer Bäricke, Spittelhof, Kreis Elbing.
16. Gutsgärtner Bogdanski, Karolinenthal bei Gollubien, Kreis Lyck.
17. Gutsbesitzer Kaeswurm, Gr.-Bartelsdorf, Kreis Allenstein.
18. Rittergutsbesitzer v. Negenborn, Klonau, Kreis Osterode.
19. Gutsbesitzer Medler, Norgau, Kreis Fischhausen.
20. Rittergutsbesitzer Burchard, Disselwethen, Kreis Stallupönen.
21. Rittergutsbesitzer Dr. Rothe, Tollmingkehnen, Kreis Goldap.
22. Majoratsbesitzer Graf Brünneck, Bellwitz, Kr. Rosenberg.
23. Gutsbesitzer Wiese, Sabloczin, Kreis Neidenburg.
24. Landschaftsrat Bludau, Przytullen, Kreis Ortelsburg.
25. Syndikus a. D. Simon, Königsberg.
26. Bürgermeister Dr. Gördeler, Königsberg.
27. Mühlenbesitzer Kaeswurm, Lauth, Kreis Königsberg.
28. Rechtsanwalt Mattner, Königsnerg.
29. Bürodirektor König, Stallupönen.
30. Kaufmann Johann Oschkinat, Goldap.
31. Gutsbesitzer Heumann, Kl.-Gablick, Kreis Lötzen.
32. Handelslehrer Gustav Kahlweit, Insterburg.
33. Bauernhofbesitzer Fritz Hackbarth, Gr.-Gilwe, Kreis Marienwerder.
34. Oberbürgermeister Pohl, Tilsit.
35. Bankdirektor Schröder, Königsberg.
36. Angestellter Ernst Laaß, Königsberg.
37. Kassenangestellter Ludwig, Tilsit.
38. Angestellter August Zech, Elbing.
39. Tischler Wehlen, Gumbinnen.

40. Kreisbaumeister a. D. Harré, Gerdauen.
41. Lehrer Neumann, Molsehnen, Kreis Königsberg.
42. Gewerkschaftsbeamter August Schlisio, Lyck.
43. Stadtbaumeister Heinrich Temming, Stallupönen.
44. Angestellter Fritz Behfeld, Gerdauen.
45. Gewerkschaftsbeamter Alwin Weyland, Dt.-Eylau.
46. Tischler Münnekhoff, Osterode.
47. Kreisausschußsekretär Gustav Hackert, Heiligenbeil.
48. Stadtverordnetenvorsteher Hermann Schlag, Tilsit.
49. Redakteur Wilhelm Endrulat, Königsberg.
50. Standesbeamter Döring, Königsberg.

Landwirtschaftskammer für die Provinz Ostpreußen.

Königsberg i. Pr. — Hufen, Beethovenstraße 24—26, Fernruf 7020—29.

A. Vorstand:

1. Präsident: Rittergutsbes. Dr. Brandes, Althof-Insterburg.
2. Landrat a. D. Dr. von Siegfried, Carben b. Heiligenbeil. I. stellv. Präsident.
3. Gutsbesitzer Lilienthal, Engelswalde b. Mehlsack, II. stellv. Präsident.
4. Rittergutsbesitzer Balduhn, Rodmannshöfen b. Neuhausen.
5. Gutsbesitzer Papendieck, Chelchen bei Duneyken.
6. Rittergutsbesitzer Heumann, Kl. Gablick bei Widminnen.
7. Rittergutsbesitzer von Schleußner, Teistimmen (Post).
8. Rentengutsbesitzer von Janson, Gr.-Kalkeningken b. Gr. Warkau.
9. Landrat a. D. Adametz, Warglitten bei Osterode.
10. Gutsbesitzer Lietz, Schoenwiese bei Altfelde.
11. Maj.-Besitz. Freiherr v. Rosenberg, Klötzen bei Gr.-Tromnau.

C. Stellvertretende Mitglieder:

1. Gutsbesitzer Kaeswurm, Gr. Bartelsdorf bei Allenstein.
2. Rittergutsbesitzer von Reichel, Terpen bei Saalfeld.
3. Rittergutsbesitzer Knopff, Eckertsberg bei Gr. Rominten.
4. Rittergutsbesitzer Zehe, Dietrichsdorf bei Gutfeld.
5. Rittergutsbesitzer Dr. Rothe, Tollmingkehmen (Postort).
6. Gutsbesitzer Haarbrücker, Missen.
7. Rentier Kohtz, Lyck.
8. Rittergutsbesitzer Östreich, Zielkeim b. Goldschmiede.

D. Geschäftsführung:

Hauptgeschäftsführer: Fink.

E. Unterabteilungen der Kammer:

1. Bauamt; Vorsteher: Reich.
2. Bakteriologisches Institut; Vorsteher: Dr. Knauer.
3. Buchführungsstelle; Leiter: Güngerich.
4. Forstamt; Vorsteher: Oberförster Hämmerle.
5. Geflügelzuchtlehranstalt; Leiter: Meyer.
6. „Georgine". Landw. und forstw. Zeitung (Amtsblatt der Landwirtschaftskammer); Leiter: Fink.
7. Mooramt und Futterbaustelle; Vorsteher: Dr. Feldt.
8. Pflanzenschutzstelle; Vorsteher: Dr. Lemcke.
9. Rechnungs-Revisionskommission.
10. Untersuchungsamt; Vorsteher: Dr. Goy.
11. Versuchs- und Lehranstalt für Molkereiwesen; Vorsteher. Professor Dr. Grimmer.
12. Viehverkaufsstelle; Leiter: Büchler.
13. Viehversicherungsverband; Leiter: Martens.
14. Wirtschaftsamt; Leiter: Ökonomierat Kerschowski.
15. Maschinenberatungsstelle; Leiter: Dipl. Ing. Hillmann.
16. Ackerbau- u. Saatzuchtabteilung; Vorsteher: Tomzig.
17. Rechtsauskunftsstelle; Leiter: Heinrich.
18. Steuerberatungsstelle; Leiter: Heinrich.
19. Zentralstelle für bäuerl. Buchführung; Leiter: Schmodde.
20. Abteilung für landwirtschaftliches Unterrichtswesen. Leiter: Ökonomierat Dr. Tolkiehn.

F. Ausschüsse:

Ausschuß I zur Prüfung der Wahlen und Beratung der Geschäftsordnung.
„ II für Volkswirtschaft.
„ III für landwirtschaftliches Versuchs- und Kontrollwesen und Obstbau.
Unterausschuß III für Bienenzucht.
Ausschuß IV für Moorwesen, Wiesen- und Weidenbau.
„ V für landwirtschaftliches Unterrichtswesen
„ VI für Arbeiterverhältnisse.
„ VII für Vieh- und Milchverwertung.
Unterausschuß VII für Schafzucht.
Ausschuß VIII für das Bakteriologische Institut und für Veterinär- und Seuchenwesen.
„ IX für die Presse.
„ X für Finanzwesen und für Buchführung.
„ XI für Maschinenwesen, Elektrizität, Ent- und Bewässerung, Torf- und Ziegeleiwesen.
„ XII für Forstwirtschaft.
„ XIII für Erwerbgartenbau.
„ XIV für Güterbeamte.
„ XV für Trocknungswesen, Silage, Herstellung von Ersatzfutter und Bauwesen.
„ XVI für Pflanzenzüchtung, Saatenanerkennung, Samenkontrolle und Pflanzenschutz.
„ XVII für Viehversicherungswesen.
„ XVIII Geflügel- und Kaninchenzucht und für die Geflügelzuchtlehranstalt Waldgarten.
„ XIX für Futterbau und Futterverwertung.
„ XX für Berufsvertretung landw. Hausfrauen.

Landwirtschaftliche Zentralvereine:

I. Landwirtschaftlicher Zentralverein Königsberg. Vorsitzender Rittergutsbesitzer Balduhn, Rodmannshöfen bei Königsberg; Generalsekretär: Dr. Musier, Königsberg, Lange Reihe 3.

II. Landwirtschaftlicher Zentralverein Insterburg. Vorsitzender: Gutsbesitzer Papendieck, Waldhaus Chelchen bei Duneyken, Kreis Oletzko; Generalsekretär: Dr. Himmel, Insterburg.

III. Landwirtschaftlicher Zentralverein Allenstein. Vorsitzender: Rittergutsbesitzer Heumann, Klein-Gablick bei Widminnen, Kreis Lötzen; Generalsekretär: Dr. Trunz, Allenstein.

IV. Landwirtschaftlicher Zentralverein Marienburg. Vorsitzender: Rittergutsbesitzer Leinweber, Hanswalde bei P. Groß-Krebs; Generalsekretär: Dr. Sack, Marienburg.

Landwirtschaftliche Kreisvereine und deren Vorsitzende.

Zentralvereinsbezirk Königsberg Pr.:

1. Landwirtschaftlich. Kreisverein Braunsberg. Vorsitzender: Gutsbesitzer Ruhnke, Lindwald.
2. Landwirtschaftlicher Kreisverein Elbing. Vorsitzender: Gutsbesitzer Baerecke, Spittelhof.
3. Landwirtschaftlicher Kreisverein Pr. Eylau. Vorsitzender: Rittergutsbesitzer von Saucken, Loschen.
4. Landwirtschaftlicher Kreisverein Fischhausen. Vorsitzender: Rittergutsbesitzer Oesterreich, Zielkeim.
5. Landwirtschaftlicher Kreisverein Friedland, Vorsitzender: Rittergutsbesitzer Andohr, Luiechof.
6. Landwirtschaftlicher Kreisverein Gerdauen. Vorsitzender: Rittergutsbesitzer Neumann, Posegnick.
7. Landwirtschaftlicher Kreisverein Heiligenbeil. Vorsitzender: Dr. v. Siegfried, Garben.
8. Landwirtschaftlicher Kreisverein Heilsberg. Vorsitzender: Rittergutsbesitzer Blell, Maraunen.
9. Landwirtschaftlicher Kreisverein Pr. Holland. Vorsitzender: Rentier Schwing, Pr. Holland.
10. Landwirtschaftlicher Kreisverein Königsberg. Vorsitzender: Rittergutsbesitzer Sacksen, Groß-Karschau.
11. Landwirtschaftlicher Kreisverein Labiau. Vorsitzender: Gutsbesitzer Terner, Adl. Legitten.
12. Landwirtschaftlicher Kreisverein Mohrungen. Vorsitzender: Gutsbesitzer Rekittke, Schwenkendorf.
13. Landwirtschaftlicher Kreisverein Rastenburg. Vorsitzender: Rittergutspächter Raethjen, Bollendorf.
14. Landwirtschaftlicher Kreisverein Wehlau, Vorsitzender: Rittergutsbesitzer Hoth, Garbeningken.

Zentralvereinsbezirk Insterburg:

1. Landwirtschaftlicher Kreisverein Angerburg. Vorsitzender: Gutsbesitzer Milthaler, Schönbrunn.
2. Landwirtschaftlicher Kreisverein Darkehnen. Vorsitzender: Rittergutsbesitzer Voigdt, Dombrowken bei Laukeningken.
3. Landwirtschaftlicher Kreisverein Goldap. Vorsitzender: Rittergutsbesitzer Dr. Rothe, Tollmingkehmen.
4. Landwirtschaftlicher Kreisverein Gumbinnen. Vorsitzender: Gutsbesitzer Matthiae, Kieselkehmen bei Spirokeln.
5. Landwirtschaftlicher Kreisverein Insterburg Vorsitzender: Gutsbesitzer Wagner, Stagutschen bei Reckeitschen.
6. Landwirtschaftlicher Kreisverein Niederung. Vorsitzender: Gutsbesitzer M. Schulz, Dwarehlischken bei Neukirch.
7. Landwirtschaftlicher Kreisverein Oletzko. Vorsitzender! Gutsbesitzer Schulz, Kukowen bei Marggrabowa.
8. Landwirtschaftlicher Kreisverein Pillkallen. Vorsitzender: Gutsbesitzer Heidenreich, Lasdinehlen.
9. Landwirtschaftlicher Kreisverein Ragnit. Vorsitzender: Gutsbesitzer Balzereit, Preußen.
10. Landwirtschaftlicher Kreisverein Stallupönen. Vorsitzender: Gutsbesitzer Schweighöfer, Petrikatschen.
11. Landwirtschaftlicher Kreisverein Tilsit. Vorsitzender: Gutsbesitzer Weißer-Punkt bei Tilsit, Preußen.

Zentralvereinsbezirk Allenstein:

1. Landwirtschaftlicher Kreisverein Allenstein. Vorsitzender: Rittergutsbesitzer Lüders, Schönau bei Wartenburg.
2. Landwirtschaftlicher Kreisverein Johannisburg. Vorsitzender: Oberamtmann Goeldel, Borken b. Kallenczinnen.
3. Landwirtschaftlicher Kreisverein Lötzen. Vorsitzender: Gutsbesitzer Quassowsky, Bogaczewen bei Willkassen.
4. Landwirtschaftlicher Kreisverein Lyck. Vorsitzender: Gutsbesitzer Kohtz, Lyck, Schulstraße 3.
5. Landwirtschaftlicher Kreisverein Neidenburg. Vorsitzender: Rittergutsbesitzer Zehe, Dietrichsdorf bei Gutfeld.
6. Landwirtschaftlicher Kreisverein Ortelsburg. Vorsitzender: Rittergutsbesitzer Landschaftsrat Bludau, Przytullen bei Pfaffendorf.
7. Landwirtschaftlicher Kreisverein Osterode. Vorsitzender: Rittergutsbesitzer Brümmer, Steffenswalde.
8. Landwirtschaftlicher Kreisverein Rössel mit Bischofsburg. Vorsitzender: Rittergutsbesitzer von Frankenberg, Worplack bei Rössel.
9. Landwirtschaftlicher Kreisverein Sensburg. Vorsitzender: Rittergutsbesitzer Marschall, Koslau.

Zentralvereinsbezirk Marienburg:

1. Landwirtschaftlicher Kreisverein Marienburg. Vorsitzender: Gutsbesitzer Lietz, Schönwiese bei Altfelde.
2. Landwirtschaftlicher Kreisverein Marienwerder. Vorsitzender: Rittergutsbesitzer Leinweber, Hanswalde bei Groß-Krebs.
3. Landwirtschaftlicher Kreisverein Rosenberg. Vorsitzender: Oberamtmann Bamberg, Hansdorf bei Deutsch-Eylau.
4. Landwirtschaftlicher Kreisverein Stuhm. Vorsitzender: Rittergutsbesitzer Orthmann, Luisenwalde b. Straszewo.

Landwirtschaftliche Versuchs- und Kontrollstationen, agrikulturtechnische Laboratorien usw.:

1. Landwirtschaftliche Versuchsstation zu Königsberg i. Pr., Lange Reihe 3. Wissenschaftliche Arbeiten und Kontrolle über Dünge- und Futtermittel und amtliche Kontrolle von Nahrungs- und Genußmitteln. Leiter: Privatdozent Dr. Goy.
2. Landwirtschaftliche Versuchsstation und öffentliches Nahrungsmittel-Untersuchungsamt des Landwirtschaftlichen Zentralvereins Insterburg. Düngungsversuche, Untersuchungen von Dünge- und Futtermitteln und Samen; amtliche Nahrungsmittelkontrolle für den Regierungsbezirk Gumbinnen (ohne Stadt Tilsit). Leiter: Dr. Heintz.
3. Samenuntersuchungsamt und Hauptstelle für Pflanzenschutz der Landwirtschaftskammer für die Provinz Ostpreußen in Königsberg, Beethovenstr. 24/26. Leiter: Direktor Dr. Lemke.

4. Ackerbau u. Saatzuchtabteilung der Landwirtschaftskammer (nebst Saatzuchtwirtschaft Hasenberg b. Tapiau und Feldzuchtabteilung auf dem Kammergut Bosenitz, Kr. Sensburg) in Königsberg in Pr., Beethovenst. 24/26. Leiter: Tomzig.
5. Abteilung für Milchwirtschaft mit Versuchsmolkerei und Laboratorium am landwirtschaftlichen Institut der Universität Königsberg Pr. Leiter: Professor Dr. Grimmer.
6. Abteilung für Pflanzenbau des landwirtschaftlichen Institutes der Universität Königsberg. Leiter: Direktor Professor Dr. A. Mitscherlich.
7. Agrikulturchemisches Institut der Universität Königsberg. Leiter: Professor Dr. Zielstorff.
8. Versuchsstation und Lehranstalt für Molkereiwesen in Königsberg. Leiter: Professor Dr. Grimmer.

Pferdezüchtervereinigungen:

1. Ostpreußisches Stutbuch für edles Halbblut Trakehner Abstammung in Insterburg. Vorsitzender: Rittergutsbesitzer von Zitzewitz, Weedern. Schriftführer: Major a. D. Woelki-Insterburg.
2. Stutbuchgesellschaft für edles Halbblut Trakehner Abstammung in Marienburg. Vorsitzender: Rittergutsbesitzer Ortmann, Luisenwalde b. Straszewo, Kreis Stuhm. Schriftführer: Generalsekretär Dr. Sack, Marienburg.
3. Ostpreußisches Stutbuch für schwere Arbeitspferde E. V. in Königsberg. Vorsitzender: Rittergutsbesitzer Born, Dommelkeim bei Domnau. Schriftführer: Tierzuchtinstruktor Vogel, Königsberg Pr., Lange Reihe 3.

Rinderzüchtervereinigungen:

1. Herdbuchgesellschaft zur Verbesserung des in Ostpreußen gezüchteten Holländer Rindviehs in Königsberg Pr. Vorsitzender: Rittergutsbesitzer von Perbandt, Langendorf bei Eichen. Schriftführer: Tierzuchtdirektor Peters, Königsberg Pr., Händelstraße 2.
2. Herdbuchverein für das schwarzweiße Tieflandrind in Ostpreußen in Insterburg. Vorsitzender: Gutsbesitzer Stadie, Wilkehlen bei Heinrichswalde. Zuchtdirektor: Tierzuchtinstruktor Dr. E. Schmidt, Insterburg, Markgrafenplatz 5.
3. Westpreußische Herdbuchgesellschaft zur Züchtung von Holländer Rindvieh in Marienburg. Vorsitzender: Gutsbesitzer Lietz, Schönwiese. Geschäftsführer: Generalsekretär Dr. Sack in Marienburg.

Saatbau- und Saatzuchtvereinigungen.

1. Ostpreußische Saatzucht-Gesellschaft m. b. H. Königsberg i. Pr., Beethovenstr. 24/26. Vorsitzender: Rittergutsbesitzer Dr. Brandes-Althof-Insterburg. Geschäftsführer: Vorsteher der Ackerbau- und Saatzuchtabteilung der L. K. Tomzig in Königsberg Pr.
2. Ostpreuß. Saatbau- und Saatzuchtverein (e. V.) Königsberg Pr., Beethovenstr. 24/26. Vorsitzender: Rittergutsbesitzer Pakittke-Schwenkendorf b. Horn. Geschäftsführer: Vorsteher der Ackerbau- und Saatzuchtabteilung der L. K. Tomzig in Königsberg Pr.

Schweinezüchtervereinigungen:

1. Verband der ostpreußischen Schweinezüchtervereinigung Allenstein und Insterburg. Geschäftsführer: Tierzuchtinstruktor Förster, Insterburg, Hindenburgstraße 73.
2. Ostpreußische Schweinezüchtervereinigung in Königsberg Pr., Lange Reihe 3. Geschäftsführer: Tierzuchtinstruktor Dahlander in Königsberg, Lange Reihe 3.
3. Westpreußische Schweinezüchtergesellschaft Marienburg. Geschäftsführer: Generalsekretär Dr. Sack, Marienburg.

Milchviehkontrollvereinsverbände:

1. Verband der Milchviehkontrollvereine für die Provinz Ostpreußen E. V. in Insterburg, Markgrafenplatz 5. Geschäftsführer: Tierzuchtinstruktor Dr. Schmidt, Insterburg.
2. Verband der Milchviehkontrollvereine für den Landwirtschaftlichen Zentralvereinsbezirk Königsberg Pr., Lange Reihe 3. Geschäftsführer: Tierzuchtinstruktor Dahlander, Königsberg Pr.

Schafzüchtervereinigungen:

1. Verein für veredelte schwarzköpfige Fleischschafzucht in Ostpreußen. Vorsitzender: Rittergutsbesitzer Gädecke-Nadrau. Geschäftsführer: Tierzuchtdirektor Peters, Königsberg, Händelstraße 2.
2. Verein für die Zucht des Merino-Fleischschafes in Ostpreußen. Vorsitzender: Rittergutsbesitzer Menzel-Skollmen. Geschäftsführer: Tierzuchtdirektor Peters, Königsberg, Händelstraße 2.
3. Verein für weißköpfige Fleischschafzucht in Ostpreußen. Vorsitzender: Rittergutsbesitzer Schumann, Rogehnen. Geschäftsführer: Tierzuchtdirektor Peters, Königsberg, Händelstraße 2.
3. Verband der Milchviehkontrollvereine für den Landwirtschaftlichen Zentralvereinsbezirk Allenstein, Bahnhofstraße 73. Geschäftsführer: Tierzuchtinstruktor Stakemann, Allenstein.
4. Verband der Milchviehkontrollvereine der Ostpreußischen Holländer-Herdbuchgesellschaft Königsberg Pr., Händelstraße 2. Geschäftsführer: Tierzuchtdirektor Peters, Königsberg Pr.

Verband der Ziegenzuchtvereine und Abteilungen im Zentralvereinsbezirk Königsberg Pr., Lange Reihe 3. Geschäftsführer: Tierzuchtinstruktor Vogel, Königsberg.

Bienenzucht:

Ostpreußischer Provinzialverband für Bienenzucht in Mohrungen Ostpr. Vorsitzender: Direktor Arndt, Mohrungen.

Kleintierzucht:

Verband Ostpreußischer Geflügel- und Kaninchenzuchtvereine in Königsberg Pr. Vorsitzender: Kaufmann Philipp, Königsberg, Schnürlingstraße 24. Schriftführer: Willy Engler, Königsberg Pr., Tragheimer Pulverstraße 22.

Fischerei:

Fischereiverein für die Provinz Ostpreußen. Vorsitzender: Rittergutsbesitzer Weller, Metgethen.

Obstbau:

Provinzialverband deutscher Gartenbaubetriebe, Ostpreußen in Königsberg Pr., Steindamm 179.

Brennereiverbände:

Provinzialverband Ostpreußischer Spiritusinteressenten. Vorsitzender: Rittergutsbesitzer von Negenborn in Klonau bei Marwalde, Ostpr.

Milchwirtschaftliche Vereine:

1. Ostpreußischer Milchwirtschaftlicher Verein in Königsberg Pr., Nachtigallensteig 22. Geschäftsführer: Molkereiinstruktor Kühn in Königsberg, Nachtigallensteig 22.
2. Ostpreußische Tafelbutter-Produktivgenossenschaft E. G. m. b. H. in Königsberg, Nachtigallensteig 22. Geschäftsführer: Molkereiinstruktor Kühn, Königsberg, Nachtigallensteig 22.

Feuersozietät für die Provinz Ostpreußen in Königsberg Pr.

Königstraße 94—96. Postscheckkonto: Königsberg Nr. 842. Fernsprecher 527, 1239, 6520 und 6521.
Generaldirektor: Staatsanwalt a. D. Meyer.
Direktor: Landesrat a. D. von Hamilton.
Syndikus: Gerichtsassessor a. D. Dieckmann.
Feuerlöschwesen: Feuerlöschdirektor, Brandmeister a. D. Troje.
Büro: Generalsekretär Neumann.

Landwirtschaftliche Kreditinstitute für die Provinz Ostpreußen:

1. Ostpreußische Generallandschaftsdirektion in Königsberg Pr.
2. Bank der Ostpreußischen Landschaft in Königsberg Pr.
3. Lebensversicherungsanstalt der ostpreußischen Landschaft in Königsberg Pr.

Landwirtschaftliche Genossenschaften:

1. Verband der ostpreußischen Raiffeisen-Genossenschaften E. V. in Königsberg, Kaiserstraße 50. Direktor: Staatsanwalt a. D. Huguenin, Königsberg, Kaiserstraße 50.
2. Verband landwirtschaftlicher Genossenschaften für Ostpreußen in Königsberg. Verbandsdirektor: Rittergutsbesitzer Sohst in Kissitten bei Glommen.
3. Verband wirtschaftlicher Genossenschaften des Ermlandes in Wormditt. Vereinsdirektor: Landesökonomierat Graw in Wormditt.

Freie landwirtschaftliche Berufsorganisationen und andere Vereinigungen.

1. Land- und Forstwirtschaftsverband für die Provinz Ostpreußen in Königsberg Pr., Schönstraße 4.
2. Landlieferungsverband in Königsberg Pr., Landhofmeisterstraße 8—9.
3. Ostpreußisches Landesarbeitsamt in Königsberg Pr., Heumarkt 4.
4. Verband ostpreußischer landwirtschaftlicher Hausfrauenvereine in Königsberg. Vorsitzende: Frau Elisabeth Boehm Königsberg, Henschestraße 13.
5. Verein zur Förderung volkstümlicher Heimarbeit in Königsberg Pr., Landeshaus.

Landwirtschaftliche Unterrichts- und Lehranstalten.

I. Albertus-Universität in Königsberg Pr.:

Abteilung A: Landwirtschaftliches Institut (Tragheimer Kirchenstraße 83). Direktor: Professor Dr. Mitscherlich Sekretär und Rechnungsführer: Windszus.

Abteilung B: Agrikulturchemisches Institut. Direktor: Professor Dr. Zielstorff.
Seminar für landwirtschaftliche Verwaltungskunde. Direktor: Geh. Regierungsrat Professor Dr. Gerlach.

II. Landwirtschaftliche Realschulen:

1. Landwirtschaftliche Realschule in Heiligenbeil. Direktor Prof. Biel.
2. „ „ „ Marggrabowa. Direktor Dr. Wiese.
3. „ „ „ Marienburg. Direktor Dr. Fischer.

III. Ostpreußische Provinzial-Wiesenbauschule in Königsberg Pr.

(der Baugewerkschule angegliedert). Direktor Lutze.

IV. Landwirtschaftliche Schulen

(früher Winterschulen):

1. Landwirtschaftliche Schule Wehlau. Direktor: Rösener.
2. „ „ Fischhausen. Dir.: Kuhnke.
3. „ „ Bartenstein. Dir.: Dodillet.
4. „ „ Rastenburg. Dir.: Schöttler.
5. „ „ Braunsberg. Direktor: Vogel, Stellv.
6. „ „ Pr. Holland. Direktor: Kuhn.
7. „ „ Heilsberg. Dir.: Rogalski.
8. „ „ Ragnit. Direktor: Dr. Sinz.
9. Landwirtschaftliche Schule, Gumbinnen. Direktor: Dr. Ehlert, Ökonomierat.
10. „ „ Insterburg. Direktor: Schmid.
11. „ „ Angerburg. Dir.: Dr. Och.
12. „ „ Marggrabowa. Direktor: Ziehr.
13. „ „ Goldap. Direktor: Wolf.
14. „ „ Johannisburg. Direktor: Steinhausen.

15. „ „ Ortelsburg. Dir.: Flemming.
16. „ „ Neidenburg. Dir.: Dr. Pampel.
17. „ „ Lötzen. Direktor: Wiebach.
18. „ „ Osterode. Dir.: Engelmann.
19. „ „ Allenstein. Dir.: Dr. Kadgien.
20. „ „ Lyck. Direktor: Haindl.
21. „ „ Rössel. Direktor: Herrmann.
22. „ „ Sensburg. Dir.: Dr. Intelmann.
23. „ „ Marienburg. Dir. Wittpahl.
24. „ „ Freystadt. Direktor: Becker.

V. Molkereischulen:

a) für männliches Personal.

1. Versuchsstation und Lehranstalt für Molkereiwesen in Königsberg Pr., Tragheimer Kirchenstr. 8. Direktor: Professor Dr. Grimmer, Königsberg.
2. Molkereischule in Königsberg Pr. Leiter: Professor Dr. Grimmer, Königsberg Pr.

b) für weibliches Personal.

1. Molkereischule in Warnikam, Post Ludwigsort, Kreis Heiligenbeil. Inhaber: Rittergutsbesitzer Frank. Leiter: Molkereiinstruktor Kühn, Königsberg Pr., Nachtigallensteig 22.
2. Molkereischule in Groß-Karschau, Post und Kreis Königsberg Pr. Inhaber: Rittergutsbesitzer Sacksen. Leiter: Molkereiinstruktor Kühn in Königsberg Pr., Nachtigallensteig 22.

VI. Wirtschaftliche Frauenschulen:

1. Landwirtschaftliche Haushaltungsschule in Wehlau. Leiterin: Fräulein Naumann, Wehlau.
2. Kronprinzessin Cecilienschule in Metgethen. Leiterin: Fräulein Frida Breuer.

VII. Hufbeschlaglehrschmieden:

1. Pr. Holland.
2. Lyck.
3. Wehlau.
4. Trakehnen.
5. Tilsit.
6. Bartenstein.
7. Allenstein und
8. Elbing.

Erster Teil.*

I.

Regierungsbezirk Allenstein.

* Güter mit ausführlichen statistischen Angaben.

Kreisstadt: Allenstein. **Kreis**

Name des Gutes bezw. der Gemeinde	Post = P, Standesamt = St, Telegr. = T, Amtsbezirk = A, Eisenbahn = E, Amtsgericht = AG	Name des Besitzers	Name des I = Pächter II = Verwalter
Alt-Allenstein, Gut	Allenstein PTE (6 km) AG, Klaukendorf St A	**Hans Lingnau,** Alt-Allenstein	II. P. Lingnau
Alt-Kockendorf, Gut Nr. 3a, z. Gem. geh.	Neu-Kockendorf PT St A, Gr.-Gemmern E, Allenstein AG	**Konrad Keuchel**	
Barkheim, Gut, z. Stadt Wartenburg geh.	Wartenburg PTE St A AG	**Hugo Gerigk**	
a) fü **Bartelsdorf,** Gut, z. Gem. Gr.- 1. B. geh.	Gr.-Bartelsdorf PT, Wartenburg E (12,2 km), Bartelsdorf St A	**Kaeswurm**	
Barwienen, Gut, z. Gem. B. geh.	Hermsdorf P, Schönfelde T, Hermsdorf-Schönfelde E (4 km), Kranz St A, Allenstein AG	**Herm. Scharfenorth**	
2. **Daumen, Adl.-,** Rittergut . . .	Gr.-Bartelsdorf PT, Wartenburg E AG, Hirschberg St A	**Richard Furke**	
do. Gut Nr. 6, z. Gem. geh.	Wartenburg PTE AG, Hirschberg St A	**Adolf Langkau**	
b) fü **Dietrichswalde,** Gut Nr. 28a, z. 1. Gem. geh.	Dietrichswalde PT St A, Hermsdorf E, Allenstein AG	**Peter Kwiatkowski**	
Diwitten, Gut Nr. 1, z. Gem. geh.	Allenstein PTE AG, Diwitten St A	**Stadt Allenstein**	I. Alfred Perk
Dongen, Adl.-, Gut	Allenstein PTE AG, Rosenau St, Diwitten A	**Julius Bergmann**	
Eichenstein, Rittergut	Wieps PTE (4,2 km), Kl.-Kronau St A, Wartenburg AG	**Gebr. Dost**	
Elisenhof, Rittergut	Allenstein PTE (3,5 km) AG, Gr.-Kleeberg St A	**Carl Friese**	
Ernestinenhöhe, Gut, zur Gem. Klaukendorf geh.	Gr.-Kleeberg PT, Klaukendorf E St A, Allenstein AG	**Franz Huhn**	
Ernsthof, Gut	Rauschken PTE (3 km), Preylowen St A, Wartenburg AG	**Adam Meister**	
Gaihof, Gut, z. Stadt Wartenburg geh.	Wartenburg PTE (5 km) St A AG	**Zacheja**	
Ganglau, Rittergut	Darethen PT, Ganglau E, Gr.-Bertung St, Reußen A, Allenstein AG	**Hans-Joachim von Woedtke**	II. Max Rugenstein
Göttkendorf, Abbau, Gut, zur Gem. G. geh.	Göttkendorf PTE St A, Allenstein AG	**Andreas Kraski**	
do. do.			
Gradtken, Rittergut	Tollack PT, Guttstedt E, Süßenthal St, Gradtken A, Allenstein AG	**Friedrich Wilhelm von Schulzen**	II. Zechau
Groß-Bertung, Abbau, Gut Nr. 13, z. Gem. Gr.-B. geh.	Groß-Bertung PTE, Klein-Bertung St A, Allenstein AG	**Theodor Klink**	
Groß-Maraunen, Rittergut und Vorwerk **Neurode**	Wartenburg PTE AG, Alt-Wartenburg St, Maraunen A	**Gerd u. Marie v. d. Gröben**	II. J. Mekelburger, Administrator
Groß-Ramsau, Rittgt., mit d. Vorw. **Bährenbruch, Zimnowo Dobrongsee** u. Ant. i. **Groß-Ramsau**	Gr.-Ramsau PT, Wieps E (5 km), Ramsau St A, Wartenburg AG	**Roderich von Baehr,** Rittmeister a. D.	I. Gebhardt von Baehr II. Johann Goronzek
Grünberg, Gut, z. Stadt Allenstein geh.	Allenstein PTE (2 km) St A AG	**Rosa Schabram**	
Hermsdorf, Gut, mit Anteil in **Schönfelde,** z. Gem. H. geh.	Hermsdorf PT, Hermsdorf-Schönfelde E, Dietrichswalde St A, Allenstein AG	Frau Ökonomierat **Orlowski**	
Hirschberg, Gut	Mockainen PT, Wartenburg E St A AG	**Johann Gerigk**	
Jomendorf, Gut, z. Gem. J. geh.	Allenstein PTE (5 km) AG, Klein-Bertung St A	Frau **Agathe Kuscha**	II. Franz Kuscha
Kaltfließ, Gut Nr. 1, z. Gem. Göttkendorf geh.	Göttkendorf PTE St A, Allenstein AG	**August Kraski**	
Kaltfließmühle, Mühlengut, z. Gutsbez. Kaltfließ geh.	Göttkendorf PTE (3,5 km) St A Allenstein AG	**Johann Ganswindt**	

Allenstein.

Landgericht: Allenstein.

Grundsteuer-reinertrag ℳ	Größe in Hektaren (abgerundet)							Viehstand					Besondere Angaben über Fernsprechanschlüsse, Vieh- und Saatzuchten und **eigene** industrielle Anlagen
	Summa	Acker inkl. Gärten	Wiesen	Weiden	Holzungen	Unland, Hof, Wege	Wasser	Pferde	Rindvieh überhaupt	Rindvieh davon Kühe	Schafe	Schweine	
3400	462	369	25	58	2	15	2	89	150	60	60	150	Allenstein 315. ℌ, Vieh-, Pferde- und Schweinezucht.
354	77	53	16	5	.	2	1	12	27	10	10	12	
845	104	70	6	10	7,5	2,5	0,5	15	45	13	10	10	wird angelegt.
1008	264	97	83	6	72	2	4	15	30	20	.	26	
615	190	110	24	35	19	1	1	27	72	27	55	12	Hermsdorf 1.
1662	284	184	40	35	15	10	.	44	80	23	60	40	Daumen, öffentlich. Ps Königsberg 8224.
240	52	34	6	5	4	3	.	8	20	6	15	16	
322	118	62	4	22	17	4	1	14	24	16	7	22	
506	89	73	10	5	.	1	.	14	35	15	10	10	Allenstein 134.
1026	185	418	150	100	50	20	2	20	92	40	.	43	Telegr.-Hilfsstelle Dongen.
1164	222	194	19	.	4	5	.	21	50	28	10	20	
2333	356	208	75	8	12	2	51	32	120	52	100	120	Allenstein 162. Saatbaustelle, anerkannt durch die L.-K. in Königsberg i. Pr.
732	108	85	2,5	16,5	3	1	.	16	52	28	.	15	Groß-Kleeberg 13.
3368	138	89,5	22	15	6	2	0,5	15	90	25	15	60	
992	95	75	15	5	.	.	.	20	55	18	10	20	
1368	365	204	96	.	47	5	13	31	90	48	.	30	Darethen 2.
515	230	106	13	18	40	52	2	15	37	16	32	11	
3912	723	465	46	45	160	6	1	55	170	35	650	340	Tollack 1. Ps Königsberg 15672.
1000	55	35	15	.	5	.	.	12	26	15	10	20	Darethen 3.
5166	872	571	63	18	200	10	10	60	140	45	300	100	Wartenburg 19. Butter- und Käsefabrikation. Herdbuchviehzucht, Merino-Fleischschafzucht, Saatenversuchsansteller d. L.-K. d. Pr. Ostpr.
4720	992	549	130	14	201	*98	.	90	278	126	367	336	Groß-Ramsau 2. Dampf-ℌ, Ostpr. Holländ. Herdbuchgesellschaft. * einschl. Wasser.
300	53	41	10	.	.	2	.	12	35	25	20	60	
1251	133	107	11	.	11	3	.	15	48	.	12	.	Hermsdorf 8.
505	85	.	.	.	.	.	.	13	40	10	12	25	Wartenburg 29.
512	71	57	6	1	2	3	2	14	40	25	10	20	Allenstein 377.
250	67	36	10	5	5	10	1	8	18	6	10	6	
134	99	39	5	12	35	.	.	8	17	13	15	10	Wasser-ℜ.

Name des Gutes bezw. der Gemeinde	Post = P, Standesamt = St, Telegr. = T, Amtsbezirk = A, Eisenbahn = E, Amtsgericht = AG	Name des Besitzers	Name des I = Pächter II = Verwalter
Karlberg, Gut	Klaukendorf PE (1 km) St A, Gr.-Kleeberg T, Allenstein AG	**Georg Groß**	
Kellaren, Rittergut	Allenstein PT (9 km) AG, Gr.-Bertung E (6 km) St, Reussen A	Dr. med. **Hungrecker**	
Kirschbaum, Adl.-, Rittergut .	Gr.-Bartelsdorf PT St A, Wartenburg, Wieps E (12 km), Bischofsburg E (9 km), Wartenburg AG	**Kurt Groddeck**	
Kirschdorf, Rittergut	Wieps PTE, Gr.-Ramsau St, Cronau A, Wartenburg AG	**Theodor Weng**	
Klaukendorf, Rittergut	Klaukendorf PTE St A, Allenstein AG	**Magda Otto**	II. Block
Klein-Bertung, Domäne m. Vorw. **Neu-Bertung**	Allenstein PT (8 km) AG, Gr.-Bertung TE (3 km), Kl.-Bertung St A	**Fiskus**	I. Max Fischer, Ober-Amtmann
Klein-Cronau, Adl.-, Gut . . .	Wartenburg PTE (3,5 km) AG, Cronau St A	**Arthur Kuhn**	
Klein-Gemmern, Rittergut . . .	Gr.-Gemmern PTE (1,5 km), Kockendorf St A, Allenstein AG	**Fritz Dan**	
Klein-Trinkhaus, Rittergut . .	Klaukendorf PE (3 km) St, Gr.-Purden T, Kl.-Trinkhaus A, Allenstein AG	**Adalbert Fischer**	
Klein-Wartenburg, Gut, z. Stadt Wartenburg geh.	Wartenburg PTE (1 km) St A AG	**Anton Braun**	
Klimkowo, Gut, z. Gem. Daumen geh.	Gr.-Bartelsdorf PTE, Hirschberg St A, Wartenburg AG	**Johann Gutt**	
Kolpacken, Gut	Klaukendorf PTE (6 km), Gr.-Bertung St, Kellaren A, Allenstein AG	**Hans Lietke,** Pfarrsfeldchen b. Mohrungen	II. H. Klose
Kronau, Förstereiant., z. Oberf. Sadlowo (Kr. Rössel) geh.	Wartenburg PTE (10 km), Ramsau St A, Allenstein AG	**Fiskus**	II. Ewert, Hegemeister
Kroplainen, Rittergut	Wartenburg PTE (4,3 km) A AG, Mokainen St	**Leo Holzky**	
Kudippen, Oberförst. (teilw. im Kr. Osterode gel.)	Allenstein PE (9,4 km) AG, Kudippen T A, Deuthen St	**Fiskus**	II. Mogk, Forstmeister
Kutzborn, Rittergut m. Ant. in **Kirschlainen**	Wartenburg PTE (5,5 km) AG, Hirschberg St A	**Ernst Bahr**	
Labens, Gut	Windtken PE (2,5 km), Gr.-Gemmern T, Neukockendorf St A, Allenstein AG	**Wilhelm Lau**	
Lanskerofen, Oberförsterei . . .	Wuttrienen PT, Ganglau E (7,5 km), Grieslienen St, Lanskerofen A, Allenstein AG	**Fiskus**	II. Siewers, Oberförster
Leissen, Adl.-, Rittergut mit Vorw. **Hermsdorf**	Hermsdorf (Kr. Allenstein) PT, Hermsdorf-Schoenfeld E, Dietrichswalde St A, Allenstein AG	Frau Ökonomierat **Orlowski**	
Lengainen Rittergut	Wartenburg PT (5,4 km) AG, Lengainen E St A	**Ernst Binder,** Hauptmann d. L.	II. Tybussek, Inspektor
do. Gut Nr. 28, z. Gem. geh.	Wartenburg PTE St A AG	**Anton von Oppenkowski**	
Leynau, Gut Nr. 4, z. Gem. geh.	Klaukendorf PTE St A, Allenstein AG	**Franz Poetsch**	
Micken, Gut, z. Gem. M. geh. .	Allenstein PTE (7 km) AG, Micken St, Nickelsdorf A	**Bernhard Lingnau**	
Mondtken, Gut, z. Gem. M. geh.	Jonkendorf PTE (6 km) St A, Allenstein AG	**Anton Hanowski**	
Mokainen, köllm. Gut, z. G. geh.	Mokainen PT St A, Wartenburg E (7,5 km) AG	**Eugen Jatzkowski**	I. Kurt Kickton,* Rittgtsbes., Sapuhn
Neumühl, Nr. I, köllm. Mühlengut	Windtken PTE, Dietrichswalde St A, Allenstein AG	**August Krausen**	
Neu-Pathaunen, Gut, z. Gem. Pathaunen geh.	Gr.-Purden P (2,5 km) St A, Alt-Mertinsdorf TE (5 km), Wartenburg AG	**Valenthin Wermter**	
Neu-Patricken, Rittergut. . . .	Gr.-Kleeberg PT (5,2 km) St, Klaukendorf E (5,3 km), Allenstein AG	**Gotthard von Pentz**	

Grundsteuerreinertrag ℳ	Größe in Hektaren (abgerundet)							Viehstand					Besondere Angaben über Fernsprechanschlüsse, Vieh- und Saatzuchten und **eigene** industrielle Anlagen
	Summa	Acker inkl. Gärten	Wiesen	Weiden	Holzungen	Unland, Hof, Wege	Wasser	Pferde	Rindvieh überhaupt	Rindvieh davon Kühe	Schafe	Schweine	
600	243	67	15	15	50	96	.	20	50	20	25	45	Gr.-Kleeberg 12.
818	307	166	50	16	20	4	50	25	56	22	32	22	Allenstein 667.
1446	538	345,5	50	40	100	2,5	.	41	100	35	250	25	Gr.-Bartelsdorf 1. Ps Königsberg 20067. ☎.
987	187	160	15	4	2	5	1	20	40	15	.	25	Seeburg 49. Mitgl. d. Schw.-Z.-Vereingg. Ostpr. Mitgl. d. Milchkontrollvereins Bischofsburg.
3641	487	387	35	30	20	15	.	56	180	68	100	85	Allenstein 522. Dpf-☎, Torf z. eig. Bed.
6856	693	478	60	50	8	17	80	100	200	100	330	300	Allenstein 330.
1786	264	175	80	1	3	5	.	38	90	43	21	30	Wartenburg 43. Torfst. z. eig. Bed., ⌂.
300	148	101	20	3	20	1	2	14	50	20	5	70	Gr.-Gemmern 10.
1868	656	452	85	10	102	7	.	65	200	80	200	100	Gr.-Purden 3.
858	137	97	25	3	11	1	.	18	57	15	10	15	Wartenburg 70.
.	110	80	10	.	18,5	.	1,5	8	28	12	15	60	
460	133	86	20	10	13	4	.	10	24	8	24	2	
60	18,5	15,5	3	.	.	.	.	1	2	.	.	.	
2367	349,1	233,3	8,6	75	30	2,2	1	56	140	60	65	85	Wartenburg 26. Saatzuchtwirtschaft.
7502	5137	130	112	1	4364	53	477	15	56	30	.	32	Kudippen Oberförsterei.
2070	507	345	70	.	50	39	3	45	135	40	20	35	Wartenburg 12. ☎, Torfst. z. eig. Bed.
185	112,5	70	20	3,4	10	5	4	8	10	6	22	10	Gr.-Gemmern 30. Torfwerk Labens.
?	4636	94	127	7	4231	13	164	4	7	4	2	6	Öff. Fernsprechstelle.
4364	380	260	97	.	15	8	.	40	160	48	.	40	Hermsdorf 8.
1635	273	202	18	4	23	3	23	37	80	40	100	30	Wartenburg 20. Zuchtverk. von: Ostpr.-holl. Herdbuchvieh, vered. schwarzköpf. Fleischschaf, weißes Edelschwein, Saatzuchtwirtschaft.
319	67	50	7	1	7	*2	.	9	16	6	8	5	* einschl. Wasser.
1153	144	119	3	15	2	5	.	22	52	20	10	12	Fernamt Leynau.
153	46	35	3	2	4	2	.	7	13	8	6	6	
1800	104	78	7	5	10	2	2	16	40	12	25	35	
?	57	51	5	.	.	1	.	10	33	11	15	16	*Wartenberg 71.
22,96	114	50	20	3	39	1	1	12	42	14	35	80	Biessellen 29. ⚕ L.- u. K.-Anl., Mahl-, Schneide- u. Öl-ff m. hydr. Betrieb, automat. Grütz- u. Graupen-ff, eig. Fischerei u. Jagd.
410	115	89	7	10	8	1	.	14	50	14	10	20	Gr.-Purden 9.
1461	397	280	60	.	50	2	5	34	72	36	20	65	Gr.-Kleeberg 1.

Name des Gutes bezw. der Gemeinde	Post = P, Standesamt = St, Telegr. = T, Amtsbezirk = A, Eisenbahn = E, Amtsgericht = AG	Name des Besitzers	Name des I = Pächter II = Verwalters
Nickelsdorf, Rittergut	Allenstein PTE (6,4 km) AG, Nickelsdorf St A	Dr. **Stern**	II. Franz de la Chaux
Odritten, Gut Nr. 1, z. Gem. geh.	Gr.-Bartelsdorf PT, Wartenburg E AG, Hirschberg St A	**Franz Gerlitzki**	
Passargenthal, Gut, zur Gem. Dietrichswalde geh.	Dietrichswalde PTE (2,5 km) St A, Allenstein AG	**Michael Bandt**	
Pathaunen, Rittergut	Gr.-Purden PT St A, Mertinsdorf E, Wartenburg AG	**von Bercken'sche Erben**	II. Admin. Gen.-Maj. a. D. von Bercke
Patricken, Gut, z. Gem. P. geh.	Gr.-Kleeberg PT St A, Klaukendorf E (5 km), Wartenburg AG	**Franz Herrmann**	II. Verwalter Ob.-Insp. Wierubsch
do. do.	Gr.-Bartelsdorf PT St A, Wartenburg E (10 km) AG	**von Pentz,** Rittergutsbesitzer **Carl Weier**	
Paulshof, Adl.-, Rittergut, früher **Poludniewo**	Hermsdorf PTE (3 km), Dietrichswalde St A, Allenstein AG	**Franz Jatzkowski**	
Penglitten, Gut, z. Gem. P. geh.	Gr.-Buchwalde PTE (3,2 km), Braunswalde St A, Allenstein AG	**Kuno Langenstraßen,** Rittm. a. D., Majoratsbes.	I. Einzeln verpachtet
Pierk, Gut	Gr.-Bartelsdorf PT (4,2 km), Wartenburg E (14,7 km), Bartelsdorf St A, Wartenburg AG	Wwe. **Besner**	
Podlassen, Rittergut	Gr.-Bartelsdorf PT (3,7 km), Wartenburg E (10,9 km) AG, Gillau St, Preylowen A	**Joseph Schmidt**	
Posorten, Domäne mit Vorw. **Althof** bei Allenstein	Allenstein PTE A AG, Deuthen St	**Fiskus**	I. Frau General Mari Jako
Preylowen, Rittergut	Gr.-Purden PT St, Wartenburg E AG, Gillau A	**von Bercken'sche Erben**	II. Admin. von Bercke Gen.-Maj. a. D.
			II. Ob.-Insp. Otto
Purden, Oberförst., teilw. im Kr. Ortelsburg u. Neidenburg gel.	Gr.-Purden P St, Oberförsterei Purden T A, Mertinsdorf E (4,1 km), Wartenburg AG	**Fiskus**	II. Oberförster ten Hompe
Quidlitz, Gut, z. Gem. geh.	Gr.-Kleeberg PT St A, Klaukendorf E, Allenstein AG	**Bergmann**	
do. do. Nr. 1		**Hugo Poschmann**	
Ramuck, Oberförsterei, teilw. i. d. Kreis Neidenburg u. Osterode gelegen	Neu-Bartelsdorf PT, Klaukendorf E (9,3 km), Mertinsdorf E (11 km), Wuttrienen St, Ramuck A, Allenstein AG	**Fiskus**	II. Victor von Schipp Forstmstr. in Neu Ramuck.
Robertshof, zur Stadt Wartenburg geh.	Wartenburg PTE St A AG, Lengainen E	**Franz Pohlmann**	
Rosenau, Gut, z. Gem. R. geh.	Spiegelberg PT, Allenstein E (10 km) AG, Diwitten St A	**Mich. Gollan**	
do. do.		**Adalbert Poschmann.**	
Salbken, Gut Nr. 5 a, 21 z. Gem. gehörig	Allenstein PTE AG, Nickelsdorf St A	**Victor Warkowski**	
Sadlowo, Oberförst.-Ant. z. Oberförst. S., Kr. Rössel, geh.	Wartenburg PTE (2,5 km) AG, Ramsau St A	**Fiskus**	II. Ewert, Hegemeiste für Försterei Krona
Sapuhnen, Rittergut, mit Vorw. **Terka** u. Anteil **Mokainen**	Wartenburg PTE (3 km) AG, Abbau Skaibotten St, Mokainen A	**Kurt Kickton**	II. Martin, Rev.-Förste für Wieps
Schattens, Gut, mit Anteil in **Alt-Kockendorf**	Gr.-Gemmern PTE (4 km), Kockendorf St A, Allenstein AG	**Leo Kunigk**	
Schaustern, Gut, z. Gem. S. geh.	Windtken PTE (2 km), Kockendorf St A, Allenstein AG	**Jos. Chychowski**	
Schippern, Rittergut	Wartenburg PT AG, Lengainen E St A	**de Haas**	
Schönau, Rittergut mit Vorwerk **Schöneberg**	Schönau P (Hst.) St A, Wartenburg TE AG	**Felix Lüder**	
Schönbrück, Gut Nr. 1 und 2, Abbau, z. Gem. Sch geh.	Hermsdorf PTE (4 km), Schönbrück St A, Allenstein AG	**Ed. Hermann.**	
Schönfelde, Gut Nr. 11, z. Gem. Sch. geh.	Hermsdorf-Schönfelde PTE, Schönbrück St A, Allenstein AG	**Theodor Bernsdorff**	
do. do. Nr. 10	Hermsdorf PTE (1 km), Schönbrück St A, Allenstein AG	**August Lukowski**	
Schönfließ, Rittergut	Gr.-Ramsau P, Wieps TE (5,8 km), Ramsau St A, Wartenburg AG	**Fritz Meyer,** Oberlt.	
Schönwalde, Gut, z. Gem. Sch. geh.	Klaukendorf PTE (4 km) St A, Allenstein AG	**Franz Palmowski**	

Grundsteuerreinertrag ℳ	Größe in Hektaren (abgerundet)							Viehstand					Besondere Angaben über Fernsprechanschlüsse, Vieh- und Saatzuchten und **eigene** industrielle Anlagen
	Summa	Acker inkl. Gärten	Wiesen	Weiden	Holzungen	Unland. Hof, Wege	Wasser	Pferde	Rindvieh überhaupt	Rindvieh davon Kühe	Schafe	Schweine	
3821	586	307	52	80	125	21	1	60	150	65	100	100	⇨ Allenstein 145.
268	95	44	15	10	10	15	1	10	20	8	12	12	
582	81	65,5	8	2	15	0,5	.	10	30	15	.	50	
1906	394	260	100	13	60	16	21	32	86	.	130	.	⇨ Gr.-Purden 1, Nebenanschluß von Preytowen. Torfstich zu eig. Bedarf.
655	100	80	18	.	1	1	.	10	40	30	18	140	Wa.-Mahl-⚿, ✪, Meierei, ⚸ Kraftanl.
375	56	47	4	3	1	*1	.	8	20	.	.	20	⇨ Gr.-Kleeberg 1. * einschl. Wasser.
573	334	190	60	30	30	4	20	*20	34	11	7	54	⇨ Gr.-Bartelsdorf 2. * u. 5 Fohlen. Wiesenkalklager, Torflager.
212	41,5	31	8	2	0,25	.	0,25	12	24	10	10	20	⇨ Biessellen 10.
900	269	95	53	.	102	3	16	.	.	.	.	.	
557	183	132	22	25	.	4	.	19	34	29	20	33	
1261	425	200	65	70	.	*90	.	29	80	30	50	50	⇨ Gr.-Bartelsdorf 3. Ps Königsberg 11502. * einschl. Holzg. u. Wasser.
3537	252	170	48	27	.	5	2	78	150	64	109	130	⇨ Allenstein 84.
	332	228	69	17	5	6	7						
2242	627	390	64	119	43	10	1	31	110	60	.	150	⇨ Gr.-Purden 1. Dpf.-ℊ, Torfstich f. eig. Bed.
7386	7676	170	147	18	5647	60	1344	21	79	36	22	40	⇨ Öffentl., Oberförsterei Purden.
277,8	126	85	10	15	12	2	2	20	54	20	15	22	⇨ Gr.-Kleeberg 8.
1013	94	60	30	.	1	2,5	0,5	14	50	20	4	10	
9287	7730	192	117	5	5906	70	1440	26	75	42	27	70	⇨ Öffentliche Fernsprechst. Mehl-, Schneide- u. Öl-⚿ (verp.).
1440	113	78	29	3	.	3	.	25	80	10	.	10	
2000	57,5	43	2	4	8	.	0,5	7	17	9	13	16	
2535	185	107	75	.	3	.	.	21	60	32	7	10	⇨ Spiegelberg 1. Grasverkf. d. 1. u. 2. Schnittes.
?	89	58	9	4	9	9	.	12	21	12	7	10	
3077	2214	29	29	.	1303	13	840	6	16	12	.	8	
1403	180	129	20	.	25	2	4	16	60	30	20	4	⇨ Wartenburg 71. Obstplantagen von 3000 Stück Obstbäumen.
783	195	80	27	9	12	7	60	14	50	20	30	22	⇨ Gr. Gemmern 15.
2300	78	62	8	.	8	.	.	10	25	10	40	20	
832	185,2	161	5	2	15	2	0,21	22	45	20	60	30	⇨ Altwartenburg 1. Ostpr. Holländ. Herdb., Viehz. d. deutsch. Edelschw., Skudden (Ostpr. Landschaf).
2706	708	500	70	10	92	35	1	56	110	40	275	70	⇨ Schönau 1.
1667	196	170	24	.	.	2	.	32	90	36	18	60	
889	139	86,5	13	5	33	1	0,5	22	60	25	20	80	⇨ Hermsdorf-Schönfelde 2.
1116	146	92,5	25	28	.	0,5	.	38	62	30	25	60	⇨ Hermsdorf 3.
2632	520	400	75	.	38	5	2	30	140	80	290	160	⇨ Gr.-Ramsau 1. ℊ, Torfst. z. eig. Bed.
580	72	55	5	5	5	2	.	11	33	24	10	35	Beispiel-Wirtschaft.

Name des Gutes bezw. der Gemeinde	Post = P, Standesamt = St, Telegr. = T, Amtsbezirk = A, Eisenbahn = E, Amtsgericht = AG	Name des Besitzers	Name des I = Pächter II = Verwalter
Sophienhof, Gut, z. Gem. Nattern gehörig	Allenstein PE (4 km) AG, Darethen T, Schönbrück St A	**Joseph Schacht**	
Stolpen, Rittergut, mit **Micken**	Allenstein PE (7 km) AG, Alt-Wartenburg T, Rosenau St, Diwitten A	**Friedrich von Stabbert,** Majoratsbes., Allenstein	I. Oskar Thimm
Stolzenberg, Abbaugut, z. Stadt Allenstein geh.	Allenstein PTE (3 km), St A AG	**Hans Poetsch**	
Tengutten, Adl.-, Rittergut . .	Wartenburg PTE (8,5 km) AG, Tollack St, Schönau A	**Wilhelm Fischer,** Major a. D.	
Thalberg, Gut, z. Stadt Allenstein geh.	Allenstein PTE (3 km) St A AG	**Georg Hartmann'sche Erben**	II. Karl Hartmann
Thomsdorf, Gut Nr. 16, z. Gem. gehörig	Darethen PT, Gr. Bertung E, Schönbrück St, Allenstein A AG	**Kornalowski**	
do. do. Gut Nr. 17	Darethen PTE St A AG	**Aloys Palmowski**	
Tollack, Gut Nr. 1, z. Gem. T. gehörig	Tollack PT, Wartenburg E AG, Schönau zu Tollack St, Schönau A	**Otto Gedig**	
Trautzig, Domäne	Allenstein PTE (5,5 km) AG, Nickelsdorf St A	**Fiskus**	I. Karl Orlowski
Wadang, Mühle	Allenstein PTE (4,5 km) AG. Nickelsdorf St A	**Herbert Ganswindt**	
Wallen, Rittergut mit Vorwerk **Wessolowen**	Gr.-Purden P, Wartenburg T AG, Mertinsdorf E (9 km), Gillau St, Wallen A	**Gebr. Zülke**	
Wartenburg i. Ostpr., Gutsbez., Strafanstalt	Wartenburg PTE (2,8 km) AG, Gutsbez. Wartenburg St A	**Fiskus**	II. Tiemann, Direktor
Windtken, Köllm. Gut.	Windtken PTE, Alt-Schöneberg St A, Allenstein AG	**E. Herrmann**	
do. Gut, z. Gem. W. geh. . . .	Windtken PTE (0,4 km), Schöneberg St A, Allenstein AG	**Joachim Moritz**	
Wuttrienen, Gut Nr. 1a u. 96, z. Gem. W. geh.	Wuttrienen PT (14 km) St A, Mertinsdorf E, Allenstein AG	**Franz Heinrich**	
do. Pfarrgut		**Kath. Kirche zu Wuttrienen**	I. Franz Heinrich

Kreisstadt: Johannisburg.

Kreis

Amerika, Abbaugut, zur Gem. Dybowen geh.	Groß-Rosinsko PT, Baitkowen E (9,9 km), Rosinsko St A, Bialla AG	**Robert Bohnhardt**	
Annafeld, Gut, zur Gem. Drygallen geh.	Drygallen PTE St A, Bialla AG	**Richard Ehrlich**	
Andreaswalde, Rittergut	Lyck P (1,5 km) TE (16 km), Groß-Rosinsko St, Monethen A, Bialla AG	**Paul Presting**	
Arys, Abbaugut, zur Stadt A. gehörig	Arys PTE St A AG	**Franz Braun**	
do. Abbau, Ziegeleigut.		Architekt **Max Hauschildt** auf Gut „Grüneberg"	
do. Gut, Lycker Straße 30. .		**Anton Stiller**	
Babrosten, Gut, zur Gem. B. gehörig	Johannisburg PTE (5 km) AG, Kallenzinnen St, Lupken A	**Marie** verw. **Czwickla**	
Bialla, Gut, zur Stadt B. geh.	Bialla PTE St A AG	**Carl Bongarts,** Ziegeleibesitzer	
do. do. und Kanopken geh. .		**Louis Leopold**	
Borken, Adl.-, Domäne	Kallenzinnen P St A, Johannisburg TE (6,5 km) AG	**Fiskus**	I. Rud. Goedel, Oberamtmann
Breitenheide, Oberförsterei . . .	Wiartel P, Breitenheide T E (4 km) St A, Johannisburg AG	**Forstfiskus**	II. Kreckeler, Obfstr.
Chmielewen, Gut, zur Gemeinde Ch. geh.	Eckersberg PTE (8 km) St A, Arys AG	**Werner Wilda**	

Grundsteuerreinertrag ℳ	Größe in Hektaren (abgerundet) Summa	Acker inkl. Gärten	Wiesen	Weiden	Holzungen	Unland, Hof, Wege	Wasser	Viehstand Pferde	Rindvieh überhaupt	Rindvieh davon Kühe	Schafe	Schweine	Besondere Angaben über Fernsprechanschlüsse, Vieh- und Saatzuchten und eigene industrielle Anlagen
443	155	138	5	5	5	2	.	26	60	30	25	80	➡ Darethen 4. Torfst. z. eig. Bed., Schweinezucht, Milchvw., Dampfdreschsatz u. Kreissägenanlage.
1245	370	226	25	5	60	2	52	26	63	35	15	47	➡ Alt-Wartenburg 3.
1125	180	148	10	10	8	2	2	16	60	28	30	10	
1869	222	202	5	.	13	2	.	30	80	30	20	60	➡ Tollack 2.
?	165	134	12	.	8	10	1	21	70	36	41	6	➡ Allenstein 246, Ps Königsberg 358.
659	129	100	5	19	1	2	2	20	35	15	13	21	➡ Darethen 7.
386	54	54	.	.	.	.	.	10	18	7	10	13	
262	55	21,5	5	15	2	1	0,50	8	27	7	26	12	➡ Tollack 3.
1812	369	276	08	5	10	*10	.	30	84	65	200	100	➡ Allenstein 151. Torfst. z. eig. Bed. * einschl. Wasser.
876	165	122	20	.	22	1	1	25	42	37	.	45	➡ Allenstein 487.
1846	465	250	45	40	126	4	.	24	100	50	300	80	Torfst. m. Maschinenbetr., Schweine- u. Schafz.
.	62	43	9	.	.	9	1	4	18	6	.	25	➡ Wartenburg 3, Ps Königsberg i. Pr.
903	105	66	7	14	13	5	.	17	28	11	11	17	
1000	70	40	10	5	12	3	.	10	17	10	19	20	➡ Öff. Fernsprechst.
800	140	90	4	17	30	3	1	14	50	20	18	17	➡ Wuttrienen 4.
1118	130	71,5	15	3	50	3	0,5	14	55	5	30	10	➡ Wuttrienen 4.

Johannisburg.

Landgericht: Lyck.

2146	330	300	20	10	.	.	.	40	160	50	50	50	➡ Langensee 5. ⌸.
849	227	*227	.	.	.	.	.	30	32	?	.	100	➡ Drigallen 2. * einschl. Wiese u. Weide.
2898	289	225	30	5	25	4	.	30	100	35	.	20	➡ Baitkowen 5.
585	115	90	20	.	1	1	3	21	65	22	2	55	➡ Arys 20. Posthalterei.
?	68	40	20	10	2,5	.	.	10	25	10	11	12	➡ Arys 80, Ps Königsberg 10723.
400	100	55	25	10	10	.	.	10	28	15	5	10	➡ Arys 94.
576	160	45	10	20	84	.	.	11	25	?	.	10	
651	90	60	*30	.	.	.	.	25	32	20	12	10	➡ Billa 23. * einschl. Weiden.
1842	403	280	80	.	40	3	.	50	150	47	.	10	☋, Vieh- und Pferdezucht.
3600	862	570	130	30	118	10	4	81	112	52	60	50	➡ Johannisburg 36. Dpf.-☋, Meierei, Vieh- u. Pferdezucht., Mast.
9222	4842	52	33	2	4318	33	404	10	21	19	5	18	➡ Hilfsstelle.
430	90	.	*90	.	.	.	.	10	30	?	18	15	* einschl. Äcker und Weiden.

Name des Gutes bezw. der Gemeinde	Post = P, Standesamt = St, Telegr. = T, Amtsbezirk = A, Eisenbahn = E, Amtsgericht = AG	Name des Besitzers	Name des I = Pächter II = Verwalter
Czarnen, Gut, zur Gem. C. geh.		**Otto Baginski**	
do. do. Nr. 2		**Eugen Blask**	
	Arys PT (8,3 km) St AG, Odoyen E (1 km),		
do. Hof Nr. 4, zur Gem. geh.	Mykossen A	**Julius Pallasch**	
do. do.		**Gustav Preß**	
do. do.		**Albert Skrodzki**	
Dlottowen, Adl.-, Rittergut . .	Gehsen PT St, Dlottowen E, Allenstein A, Johannisburg AG	**Otto Große**	
Dombrowken, Gut „Eichenhorst", zur Gem. D. geh.		**Gottl. Baranski**	
do. Gut		**Franz Fuhge,** in Schönwiese	
do. Abbau, Gut Nr. 2, z. Gem. D. geh.	Dombrowken PT A, Eichendorf E, Eckersberg St, Arys AG	**Richard Goltz**	
do. Gut		**Emil Kempa**	
do. do.		**Eugen Nagorka**	
do. do.		**Eduard Pietraß**	
do. do. Nr. 30		**Rob. Schlicky**	
Drygallen, Domäne, m. d. Vw. **Dombrowken** und **Klarashof**		**Fiskus**	I. Alb. Markwitz
do. Oberförsterei	Drygallen PTE (0,3 km) St A, Bialla AG	**Fiskus**	II. Georg Stürmer, [Oberförster
do. Gut, zur Gem. D. geh. .		**Alfred Danielczyk**	
do. do.		**Frl. Gertrud Heinrich**	
do. do.		**Max Polkowski**	
Eichenthal (Abbau Bialla), Rest-Gut, z. Stadt Bialla geh.	Bialla PTE (2 km) St A AG	**Rudolf Czwikla**	
Faulbruch, Rittergut mit **Kobussen**	Johannisburg PTE (2,5 km) AG, Snopken St A	**Stanislaus v. Zakrzewski**	
Goullonshof, Gut, z. Gemeinde Drygallen geh.	Drygallen PTE (2,3 km) St A, Bialla AG	**Fritz Goullon**	
Gregersdorf, Gut, z. Gem. G. geh,	Arys PTE (5 km) AG,	**Ludwig Wietoska**	
Gronden, köllm. Gut	Arys-Land St, Mykossen A	**Franz Kruska**	
Groß-Kessel, Gut, z. Gem. Gr.-K. geh.	Gutten PTE (2 km), Kallenzinnen St, Lupken A, Johannisburg AG	**Friedrich Kalisch**	
Groß-Sdengowen, Gut Nr. 3, z. Gem. Tuchlinnen geh.	Chmielewen PT, Sdengowen E, Eckersberg St A, Arys AG	**August Schock**	
Grüneberg, Gut, z. Gem. Seehöhe geh.	Dombrowken PT A, Sdengowen E (3,5 km), Eckersberg St, Arys AG	**Max Hauschild**	
Grüntal, Gut, z. Gem. Dombrowken geh.	Dombrowken PT A, Eichendorf E (3 km), Eckersberg St, Arys AG	**Aug. Steffen**	
Gutten-Johannisburg, z. Gem. G.-J. geh.	Gutten PTE, Kallenzinnen St, Gr.-Kessel A, Arys AG	**Rudolf Rattay**	
Hedwigsdorf, Gut, z. Gem. Quicka geh.	Adl.-Kessel PTE (4 km), Gutten St A, Arys AG	**Goroncy**	
Hermannsruh, Gut, z. Gem. Dombrowken geh.	Dombrowken PT A, Eichendorf E, Eckersberg St, Arys AG	**Leo Schacht**	
Johannisburg, Oberförsterei . . .	Johannisburg PTE (0,5 km) AG, Snopken St A	**Fiskus**	II. Martinus, Oberförst
Kallenzinnen, Gut, z. Gem. K. geh.	Kallenzinnen PT, Johannisburg E (9 km), St A AG	**Michael Kallisch**	
Kallischken, Adliges Rittergut.	Bialla PTE (2,5 km) St AG A, Kallischken E	**Heinrich Raudschus**	II. Bellgart
Karpinnen, Försterei	Dmussen PT, Drygallen E (10 km), Skarzinnen St, Gr.-Rosinsko A, Johannisburg AG	**Fiskus**	
Kessel, Adl.-, Rittergut	Kessel PTE St A, Johannisburg AG	**Christian Thielebein**	

Grundsteuerreinertrag ℳ	Größe in Hektaren (abgerundet)							Viehstand					Besondere Angaben über Fernsprechanschlüsse, Vieh- und Saatzuchten und eigene industrielle Anlagen
	Summa	Acker inkl. Gärten	Wiesen	Weiden	Holzungen	Unland, Hof, Wege	Wasser	Pferde	Rindvieh überhaupt	Rindvieh davon Kühe	Schafe	Schweine	
502	73	56	9	6	2	.	.	12	30	?	15	15	
649	98	81	10	.	6	0,5	0,5	12	42	18	25	30	Gastwirtschaft verpachtet.
?	52	33	5	5	4	3	.	8	13	5	10	10	
345	53	35	11	.	4	3	.	10	20	5	10	15	
356	53	36	10	5	2	.	.	9	20	8	10	12	
.	286	200	40	30	12	6	.	20	50	20	40	20	⇨ Gehsen 2.
649	120	97	5	9	18	.	.	18	50	20	15	30	⇨ Dombrowken 21.
632	164	80	30	20	34	.	.	17	45	?	.	25	⇨ Dombrowken 1.
555	92	58	24	.	7	2	1	13	30	12	10	10	
459	121	80	10	10	21	.	.	12	25	?	10	10	⇨ Dombrowken 5.
1053	156	116	20	20	.	.	.	?	?	?	?	?	⇨ Dombrowken 19.
520	118	75	20	10	12	1	.	9	26	10	5	10	⇨ Dombrowken 9.
699	177	110	25	36	6	.	.	17	70	30	10	30	⇨ Dombrowken 15.
3543	507	366	75	45	1	20	.	*79	150	68	150	140	⇨ Drygallen 4. ☭ und Meierei.
?	6712	150	380	48	5903	8	223	14	37	22	15	25	⇨ Drygallen 15.
549	166	70	60	20	10	6	.	21	48	15	20	30	⇨ Drygallen 7, Ps Königsberg 8176.
384	89	48	18	9	12	.	.	9	23	7	14	16	
1000	175	90	55	7	20	2	1	30	70	25	.	60	⇨ Drygallen 16. Herdbuchherde der ostpr. Herdbuchgesellschaft.
430	133	100	25	5	2	1	.	15	65	30	.	60	⇨ Bialla 17. Mast, Pferde-, Schaf- u. Schweinezucht.
?	324	225	75	9	12	3	.	31	115	48	33	68	⇨ Johannisburg 1. ☭, Dampfdreschsatz mit Schrot- und Häckselmaschine.
1521	308	207	54	4	38	5	.	65	81	19	20	37	⇨ Drygallen 6. ☭.
456	96	65	8	9	14	.	.	8	22	?	10	2	
1100	272	146	104	.	.	22	.	26	81	30	15	15	⇨ Arys 21.
?	160	.	.	.	.	.	.	.	.	.	.	.	
760	83	65	10	7	.	1	.	14	23	10	40	16	
450	160	120	15	10	12	3	.	*20	45	20	15	30	⇨ Dombrowken 6. * u. Fohlen.
687	124	108	10	2	2	2	.	18	52	20	8	25	⇨ Dombrowken 2.
341	147	37	22	27	50	11	.	8	31	2	10	12	
723	165	.	*165	.	.	.	.	14	41	?	.	40	⇨ Kessel 2. * einschl. Äcker u. Weiden.
1057	165	119	44	.	.	2	.	24	70	25	10	20	⇨ Dombrowken 3.
7800	6651	57	409	101	5612	158	233	15	50	35	10	50	⇨ Johannisburg 88.
324	70	48	12	16	10	.	.	5	17	10	.	15	Meierei.
?	1000	500	217	83	185	14	1	85	250	100	400	120	⇨ Bialla 1. Dampf-☭, ½ L.-Anl., ⛁, Torfstich.
643,8	877	26	1,4	.	622,9	4,7	222	3	7	5	9	11	⇨ Drygallen, Försterei Karpinnen.
1492	623	370	150	50	45	8	.	32	120	40	60	20	⇨ Kessel 1.

Name des Gutes bezw. der Gemeinde	Post = P, Standesamt = St, Telegr. = T, Amtsbezirk = A, Eisenbahn = E, Amtsgericht = AG	Name des Besitzers	Name des I = Pächter II = Verwalter
Klarheim, Rittergut	Kowallewen PT (2 km), Bialla E (7 km) AG, Kumilsko St A	**Bruno Hoeftmann**	
Klein-Sdengowen, Dom. m. d. Vorw. **Tuchlinnen** u. **Dombrowa**	Chmielewen PT (4 km), Sdengowen E, Eckersberg St A, Arys AG	**Fiskus**	I. Karl Ewald II. Umnierski
Klein-Zollerndorf, Gut, z. Gem. Zollerndorf geh.	Chmielewen PT, Eichendorf E, Eckersberg St A, Arys AG	**Louis Kuchenbecker**	
Kommorowen, köllm. Gut m. Vorw. **Kosuchen**	Bialla PTE (2,5 km) St A AG	**Max Ebhardt**	
Kosuchen-Abbau, Gut Nr. 8, z. Gem. geh.	Bialla PTE St A AG	**August Solondz**	
Kruppa, Mühlengut, z. Gem. Jaschkowen geh.	Gr.-Wiartel PT, Johannisburg E St A AG	**F. Walker**	
Krzywinsken, Gut, z. Gem. K. geh.	Gr. Rosinsko PT, Baitkowen E (3 km),	**Grzeskowitz**	
do. do.	Monethen St A, Bialla AG	**Karl Trzecziak**	
Kullik, Oberförsterei	Wiartel PT, Johannisburg E (11 km) AG, Kallenzinnen St, Kullik A	**Fiskus**	II. Scheller, Oberförster
Kumilsko, Hof Nr. 29, z. Gem. geh.	Kumilsko PT St, Bialla E A AG	**Maria Mendrzyk**	
Kurwien, Oberförsterei	Kurwien PTE (1 km) St A, Johannisburg AG	**Fiskus**	II. Pohl, Förster
Legenthof, Gut, z. Gutsbez. Andreaswalde geh.	Drygallen PT, Brennau E (4 km), Monethen St A, Bialla AG	**Gustav Sendzik**	
Lisken, Gut, z. Gem. L. geh. . .	Kumilsko PT St, Kallenzinnen E (5 km), Symken A, Johannisburg AG	**Michael Czwikla**	
Lupken, Rittergut	Johannisburg PTE (4 km) St AG, Gr.-Kessel A	**Carl Rohrmoser**	
Marchewken, Domäne	Langsee PT, Prostken E (7 km), Rosinsko St, Bialla A AG	**Fiskus**	I. Erich Sakowski
Mikutten, Gut, z. Gem. M. geh.	Kowallewen PT, Johannisburg E (15 km), Kumilsko St A, Bialla AG	**A. Czwikla**	
Mittel-Schweykowen, Domäne	Gr.-Schweykowen PT, Arys u. Seegutten E, Arys St AG, Wiersbinnen A	**Fiskus**	I. Anna Stubenrauch verw. Jänz
Monethen, Gut, z. Gem. M. geh.	Baitkowen PTE (2,5 km), Gr.-Rosinsko St,	**Oskar Kleingärtner**	
do. do.	Bialla A, AG	**Eduard Seidel**	
Mykossen, Abbaugut, z. Gem. M. geh.	Arys PTE St AG, Mykossen A	**Otto Neumann**	
do., Gut, z. Gem. M. geh. . . .		**Otto Danielzik**	
Mysken, Gut, z. Gem. M. geh.	Drygallen PTE (5 km) St A, Bialla AG	**Mathias Jejelka**	
Neudrygallen, köllm. Gut, m. Waldgut **Jeglinna**	Drygallen PTE (2,5 km) St A, Bialla AG	**Gustav Krollzig**	I. Walter Puckoß
Neuendorf, Gut, z. Gem. Chmielewen geh.	Chmielewen PT, Eichendorf E, Eckersberg St A, Arys AG	**Fritz Wenski**	
Niedzwedzen, Nr. 3, Abbaugut, z. Gem. N. geh.	Johannisburg PTE (2 km) AG, Kallenzinnen St, Sparken A	**Johannes Heidebrecht**	
Nowaken, Gut, z. Gem. N. geh.	Gr.-Rosinsko PT, Baitkowen E (5 km), Monethen St A, Bialla AG	**Carl Baumann**	
Oblewen, Rittergut, m. **Rudishöh***, z. Gem. Bialla geh.	Bialla PTE (4 km) St AG, Ruhden A	**Alma Hesse**	
Odoyen, Gut, z. Gem. O. geh. . .	Arys PTE (7 km) St AG, Mykossen A	**Anton Schmidt**	
Orlowen, Gut, z. Gem. O. geh.	Gutten PTE (5 km), Bialla St AG, Ruhden A	**Aug. Reck**	
Pappelheim, Gut, Abbau vom Dorfe Gutten am Spirding	Gr.-Schweykowen PT, Seegutten E (1,5 km), Gutten St A, Arys AG	**Adolf Weiß**	

Grundsteuerreinertrag ℳ	Größe in Hektaren (abgerundet)							Viehstand					Besondere Angaben über Fernsprechanschlüsse, Vieh- und Saatzuchten und eigene industrielle Anlagen
	Summa	Acker inkl. Gärten	Wiesen	Weiden	Holzungen	Unland, Hof, Wege	Wasser	Pferde	Rindvieh überhaupt	Rindvieh davon Kühe	Schafe	Schweine	
1774	377	285	20	25	42	5	.	26	84	27	80	4	Kowallewen 1.
4500	640	450	160	5	20	5	.	60	200	70	100	100	Chmielewen 2. Ps Königsberg 9634. Saatgutwirtschaft, Ⓒ, Meierei u. Wind-.
?	247	198	15	8	25	1	.	27	50	25	30	70	Chmielewen 1.
3176	580	344	75	40	115	6	.	62	91	57	476	113	Bialla 11.
?	100	68	13	4	.	15	.	11	40	17	15	1	Bialla 62.
?	29	19	8	.	.	1	2	4	12	6	.	18	Wiartel 2. Dampf- u. Hobelwerk.
662	100	75	10	.	14	1	.	16	40	16	12	40	
387	50	40	2,5	7,5	.	.	.	6	16	4	10	16	
6278	6190	1240 *	.	.	4874	126 **	.	5	2	1	.	8	Öffentl. Fernspr. * einschl. Wiesen, ** Wasser.
727	185	142,5	23	.	20	0,5	.	11	34	10	20	2	
9769	6579	197	300	30	5980	63	9	10	60	26	.	11	Kurwien 5.
240	133	65	40	10	15	3	.	10	25	15	12	24	Klaussen 1.
490	121	100	11	5	5	.	.	10	30	?	10	8	
3307	612	408	85	54	60	5	.	60	150	50	200	60	Johannisburg 81. Dampf-Ⓒ.
1873	274	257	15	.	.	2	.	30	130	56	.	60	Langsee 3. Ostpr.-Holl. Herdbuchherde. Verkauf von Zuchtstieren.
655	107	90	7	6	3	1	.	14	41	15	.	30	
?	346	170	80	46	27	23	.	36	110	50	.	80	Arys 7. Scheck-Konto-Nr. 40 Stadtsparkasse Arys. Dampf-Ⓒ.
?	30	25	4	.	.	1	.	6	14	8	4	6	Baitkowen 8.
348	93	.	93	.	.	.	.	6	16	?	10	5	
421	245	160	64	5	15	1	.	40	80	30	.	24	Arys 18. Meierei u. Remontez.
828	138	101	20	14	2	1	.	28	60	20	10	30	Arys 58.
458	122	72	12	10	10	18	.	15	38	?	13	25	
2428	619	358	125	.	124	12	.	60	180	70	.	100	Drygallen 5.
1368	225	180	30	.	15	.	.	21	72	30	40	45	Dombrowken 10. Ⓒ.
249	84	46	20	8	5	5	.	8	33	17	.	23	
?	45	34	10	.	.	1	.	8	13	6	20	11	
2889	560	338	125	20	65	8	4	168	180	70	.	84	Bialla 25 u. 26*. Torfstich, Holl. Hb.-Vieh, edle Pferdezucht, Deckstation.
786	134	100	15	17	2	.	.	20	48	18	26	40	
526	176	.	.	.	.	.	.	10	22	?	10	10	
913	235	157	76	.	.	2	.	24	76	25	40	80	Kessel 3. Schweinez. u. Mast, Kbl.-Pf.-Z.

Name des Gutes bezw. der Gemeinde	Post = P, Standesamt = St, Telegr. = T, Amtsbezirk = A, Eisenbahn = E, Amtsgericht = AG	Name des Besitzers	Name des I = Pächter II = Verwalter
Pawlozinnen, Gut, z. Gem. P. gehörig	Bialla PTE (6 km) AG, Belzonzen St A	**Gustav Sbrzesny**	
Pianken, Gut, z. Gem. P. geh. . .	Arys PTE (5 km) St AG, Mykossen A	**Emil Kienitz**	
do. Abbaugut		**Friedrich Kienitz**	
Quicka, Gut, z. Gem. Qu. geh. .	Adl.-Kessel PTE (4 km), Gutten St A, Arys AG	**Leopold Drzoncz**	
do. do.		**Friedrich Nippa**	
Rakowen, Adl.-, bei Gutten, Domäne	Gutten PT, Gutten u. Kellischken E (3 km), Kumilsko St, Symken A, Johannisburg AG	**Fiskus**	I. Richard Langguth, Oberamtmann
do. Gut, z. Gem. Adl.-R. geh.	Gutten PT, Gutten u. Kellischken E (4 km), Kumilsko St, Symken A, Johannisburg AG	**Adolf Joswig**	
do. do.		**Albert Plaschke**	
do. **Köllm.-,** bei Baitkowen, Dom., m. Vorw. **Wallisko**	Baitkowen PTE (4km), Gr.-Rosinsko St, Monethen A AG	**Fiskus**	II. Hans Scherz
Rudczanny, Oberförsterei	Rudczanny PTE, Snopken St, Breitenheide A, Johannisburg AG	**Fiskus**	II. Kaemmerer, Forstm.
Rzesniken, Försterei	Arys PT AG, Widminnen E (15,5 km), Arys-Land St, Mykossen A	**Fiskus**	
Salleschen, Gut, z. Gem. S. geh.	Drykallen PTE (3 km) St A, Bialla AG	**Friedrich Szczepansky**	
do. do.		**Michael Brozio**	
Scheelshof, Gut, z. Stadt Arys gehörig	Arys PTE (2,3 km) St A AG	Frau **Erna Goullon**	II. C. Fuhr
Schlagamühle, köllm. Gut . . .	Drygallen PTE (3 km) St A, Bialla AG	**Max Zwanziger,** Arys	I. Bruno Zwanziger
Sdorren, Gut Nr. 2, mit Insel **Friedrichswerder** im Spirdingsee	Adl.-Kessel PTE (4 km) St, Sdorren A AG	**Bergknecht** in Sagon	
do. Gut, zur Gem. geh. . . .		**Carl Schlemminger**	
do. do.		**Beckmann**	
Seehöhe, Gut, z. Gem. S. geh. . .	Dombrowken PT A, Ublick E (2,5 km), Eckersberg St, Arys AG	**Rob. Mathiszik**	
Skodden, Gut, z. Gem. S. geh. .	Bialla PTE (4 km) St AG, Kumilsko A	**Ludwig Gottowik**	
Skrodzken, Gut, z. Gem. S. geh.	Gr.-Rosinsko PT St A, Baitkowen E (9 km), Bialla AG	**Gottfried von Lojewski**	
Sokollen K, Gut, z. Kirchspiel Kumilsko geh.	Kowallewen PT, Bialla E (10 km) AG, Kumilsko St A	**Richard Gottowik**	
do. **R,** Gut, z. Kirchspiel Skarzinnen geh.	Rosinsko PT, Drygallen E (12km), Skarzinnen St, Gr.-Rosinsko A, Bialla AG	**Kliemchen,** Hauptmann a. D.	
Sparken, Gut, z. Gem. Sp. geh.	Johannisburg PTE St, Kallenzinnen A, Johannisburg AG	**Ludwig Pietrzik**	
Sulimmen, Gut, z. Gem. S. geh.	Drygallen PTE St, Bialla A AG	**Max Przyswitt**	
Symken, Rittergut	Bialla PT St, Kalischken E (5 km), Symken A, Johannisburg AG	**Karl Sakowski**	
do. **Adl.-,** Gut, z. Gem. Adl.-S. gehörig	Kumilsko PT St, Kalischken E (3,5 km), Johannisburg A AG	**Julius Skok**	
Trockenhorn, Gut, z. Gem. Zollerdorf geh.	Chmielewen PT, Sdengowen E (6 km) A, Eckersberg St, Arys AG	**Perl**	
do. do.	Dombrowken PT, Stürlack E (32,4 km), Drygallen E (34,4 km), Eckersberg St A, Arys AG	**Otto Danielczyk**	
Tuchlinnen, Gut, z. Gem. T. geh.	Chmielewen PT, Sdengowen E A, Eckersberg St, Arys AG	**Ewald Drzoncz**	
Turoscheln, Oberförsterei	Turoscheln Ostpr. PT A, Johannisburg E (20 km) St AG	**Fiskus**	II. Sander, Oberf.
Turowen, Gut Nr. 5 z. Gem. T. gehörig	Königstal PE (4 km), Gehsen T St A, Johannisburg AG	**Paul Schabram**	
Ublick, Rittergut, m. **Buwellno, Stotzken, Janowen, Biedasken u. Pallaschhof,** Försterei **Oskarzin**	Ublick PE St A, Milken T, Arys AG	**Heinrich Engelmann,** Rittmstr. d. L. a. D.	II. Fr. Seel.

Grundsteuerreinertrag ℳ	Größe in Hektaren (abgerundet)							Viehstand					Besondere Angaben über Fernsprechanschlüsse, Vieh- und Saatzuchten und eigene industrielle Anlagen
	Summa	Acker inkl. Gärten	Wiesen	Weiden	Holzungen	Unland, Hof, Wege	Wasser	Pferde	Rindvieh überhaupt	Rindvieh davon Kühe	Schafe	Schweine	
168	62	33	5	7	11	6	.	8	18	8	20	10	
387	100	.	*100	.	.	.	.	6	25	8	10	8	* einschl. Äcker und Weiden.
495	75	*75	.	.	.	.	.	6	25	?	10	10	* einschl. Wiesen und Weiden.
447	101	*101	.	.	.	.	.	7	20	?	15	10	* einschl. Wiesen und Weiden.
544	85	*85	.	.	.	.	.	11	21	?	15	10	* einschl. Wiesen und Weiden.
1825	426	312	62	30	13	7	12	60	130	50	50	60	Gutten 1. Dpf.-ℊ, Holl. Rindviehz., Schw.- u. Pf.-Z.
516	106	66	20	18	2	.	.	6	27	?	30	18	
759	160	125	31	.	4	.	.	*28	65	30	15	135	Gutten 2. * einschl. Fohlen.
3052	416	228	38	61	11	78	.	36	98	41	.	66	Baitkowen 4.
7403	6327	47	74	.	4305	73	1827	14	26	14	16	18	Rudczanny 6.
821	201	75	37	100	48	4	27	12	54	17	10	8	
326	57	47	3	3	2	2	.	6	20	7	.	10	Gastwirtschaft.
270	54	38	2	8	3	3	.	5	13	4	20	10	
900	123	80	25	8	5	5	.	14	46	20	32	15	Arys 10. Torffabrikation zum Verkauf.
194	60	17	30	6	3	2	2	9	16	6	7	30	Drygallen 10, Ps Königsberg 21894. Wasser-⚓.
575	185	120	50	5	8	2	.	20	70	30	30	50	
489	128	55	28	27	18	.	.	18	46	18	13	50	
375	119	62	20	32	5	.	.	3	30	?	20	15	
492	230	145	*20	.	60	5	.	30	75	30	20	30	Dombrowken 7. * einschl. Weiden.
447	104	.	104	.	.	.	.	6	20	?	5	15	* einschl. Äcker u. Weiden.
297	122	40	2	10	10	60	.	5	20	?	10	15	
440	76	.	*76	.	.	.	.	8	22	8	.	20	* einschl. Äcker u. Weiden.
1185	270	184	30	30	25	1	.	26	82	28	75	47	
284	78	36	18	23	.	1	.	12	50	20	.	30	Johannisburg 82.
.	77,5	40	12	12	12	1,5	.	8	20	10	10	10	
2388	467	357	80	*5	20	4	1	36	110	40	130	100	Kumilsko 1. * Dauerweiden.
540	160	107	17	16	20	.	.	12	34	16	32	9	
765	207	125	35	19	15	3	.	*19	78	25	.	24	Chmielewen 3. * einschl. Fohlen.
741	210	150	50	?	?	?	?	23	71	22	.	.	
.	113	75	20	8	10	.	.	15	35	12	30	12	Chmielewen 8. Torf-Kraftanlage, Pferdezucht.
6879	5810	98	509	3	5160	40	.	.	.	.	.	.	Die Oberförsterei, sowie die ganze Grenzzone hier, ist am 20.12.14 von den Russen vollkommen niedergebrannt und noch nicht wieder aufgebaut.
275	128	103	10	5	8	2	.	14	40	18	.	15	Gehsen 4.
5600	1515	687	88	151	553	18	18	130	300	100	300	150	Milken 3, Ps Königsberg 20968. Dampf-ℊ, Kartoffelflockenanlage, Meierei, ⚡ Lichtzentrale u. Kraftbetrieb.

Name des Gutes bezw. der Gemeinde	Post = P, Standesamt = St, Telegr. = T, Amtsbezirk = A, Eisenbahn = E, Amtsgericht = AG	Name des Besitzers	Name des I = Pächter II = Verwalter
Waidmannslust, Jagdgut, zur Gem. Snopken u. Weißuhnen geh.	Johannisburg PTE (4 km) St AG, Snopken A	**Reinhold Schlonski**	
Weißuhnen, Gut, z. Gem. W. geh.	Weißuhnen P St A, Rudczanny TE (3,8 km), Johannisburg AG	**Friedr. Rudolph**	
do. do. (Luisental)		**Robert Goehrke**	
Wensöwen, köllm. Gut	Arys PT AG, Eckersberg u. Sdengowen E (2 km), Eckersberg St A	**Carl Schulze,** Lyck	II. Quednau, Administrator
Wiesenheim, Gut, z. Gem. W. geh.	Gutten PTE (2 km), Kallenzinnen St, Gr.-Kessel A, Johannisburg AG	**Amalie Pietrzyk**	
Wlosten, Gut Nr. 15, z. Gem. W. gehörig	Schwiddern PT, Bialla E (10 km) AG, Skarzinnen St, Belzonzen A	**Smentek**	
do. do.		**Johann Wiktor**	
Wolfsbruch, Staats-Oberförsterei	Johannisburg PTE St AG, Wolfsbruch AG	**Fiskus**	II. Julius Voß, Oberförster in Johannisburg
Zwalinnen, Gut, z. Gem. Gr.-Z. gehörig	Kumilsko PT St A, Bialla E (11 km) AG	**Amalie Kowalik**	Warschauer Str. 12

Kreisstadt: Lötzen.

Kreis

Altfelde, köllm. Gut, Abbau, z. Gem. Koszinnen geh.	Skoppen PT, Lötzen E (13,3 km) AG, Rydzewen St, Bogatzewen A	**Karl Olschewski**	
Antonowen und **Woyssack,** Vorwerke, z. Dom. Pierkunowen geh., in Aufteil. begr.	Lötzen PTE (2 km) AG, Sulimmen St, Pierkunowen A	**Ostpr. Landges. m. b. H. in Königsberg**	II. Albath
Bartlikshof, köllm. Gut	Rhein PTE (7 km) St AG, Lawken A	**Carl Engelbrecht**	
Berghof, Rittergut m. d. Vorw. **Alexandrowen** u. **Karlowen** (Abbau Grabnick)	Jucha PTE (6,5 km), Neuhoff St A, Lötzen AG	**Herbst**	
Bialla, Rittergut	Talken PT, Widminnen E (9,5 km), Neuhoff St A, Lötzen AG	**Walter Köhler**	
Biestern, Freigut, m. Anteil in **Lötzen**	Lötzen PTE (1,5 km) St AG, Sulimmen A	**Xaver Lubenau**	
Bogatzewen, Gut, z. Gem. B. geh.	Wilkassen PT, Boyen E (5,6 km), Rydzewen St, Bogatzewen A, Lötzen AG	**Felix Quassowski,** Major d. R. a. D.	
Bogatzko, köllm. Gut, z. Gem. B. geh.	Stürlack PTE, Lötzen E St AG, Kamionken A	**Carl Kreutzberger,** Landschaftsrat	
Campen, Gut Nr. 4, z. Gem. C. geh.	Gr.-Upalten PT, Upalten E, Lötzen St AG, Sulimmen A	**Max Kerschling**	
Czarnowken, Gut, z. Gem. Cz. geh.	Gr.-Gablick PT A, Widminnen E St, Lötzen AG	**Peter Heipmann**	
do. Gut	Widminnen PTE (2,5 km) St A, Lötzen AG	**Aug. Bemba**	
Czyprken, Gut Nr. 4, z. Gem. C. geh.	Milken PTE St A, Lötzen AG	**Emil Moyseschewski**	
Ernstfelde, Abbaugut, z. Gem. Widminnen geh.	Widminnen PTE (2,5 km) St A, Lötzen AG	**Ed. Freytag**	
Faulhöden, Rittergut mit Vorw. **Rudolfchen**	Kamionken PT, Lötzen E (13,5 km) St A AG	**Frhr. Gottfried Schenk zu Tautenburg** auf Doben	II. Müller, Ob.-Insp.
Friedenthal, köllm. Gut, Abbau, z. Gem. Spiergsten geh.	Spiergsten P, Lötzen TE St AG, Pierkunowen A	**Johann Lehrbaß**	
Glombowen, Rittgt. m. Ant. in **Gubersee,** Vorw. **Heytebruch, Orlen** u. **Sibirim**	Rhein PT St AG, Stürlack E, Glombowen E(Klb), Orlen A	**Georg Feyersaenger**	
Gneisenau, Gut, z. Gem. Gneist geh.	Rhein PT AG, Gneisenau E(Klb.), Gneist St A	**Fritz Schlinke**	
Gneist, Gut, z. Gem. G. geh. . .	Rhein PTE St A AG, Gneisenau E	**Rich. Siska**	
do. do.	Rhein PT St AG, Gneist E(Klb.) (1 km) A	**Ludwig Rosenow**	

Grundsteuerreinertrag ℳ	Größe in Hektaren (abgerundet) Summa	Acker inkl. Gärten	Wiesen	Weiden	Holzungen	Unland, Hof, Wege	Wasser	Viehstand Pferde	Rindvieh überhaupt	Rindvieh davon Kühe	Schafe	Schweine	Besondere Angaben über Fernsprechanschlüsse, Vieh- und Saatzuchten und eigene industrielle Anlagen
?	86	10	45	3	30	1	1	6	8	6	.	8	Johannisburg 190. Dampfpreßtorffabrik, Karpfenzucht.
154	90	60	28	.	1	0,75	0,25	12	30	15	6	20	Weißuhnen 4, Ps Königsberg 21019.
1002	157	.	*157	.	.	.	.	14	70	20	.	32	Weißuhnen 6. * einschl. Äcker u. Weiden.
?	536	237	*213	.	59	23	4	54	130	50	200	48	Arys 49. Dampf-ℭ, m. ϟ Lichtanl. u. ⅄, Pf.-Z., Hol. Hb.-Viehz., dtsch. Edelschw.-Z. * einschl. Weid.
363	100	50	36	14	.	.	.	15	57	20	.	40	Gutten 3.
280	67	40	12	2	3	11	.	*7	20	10	20	19	Windmotor z. Betr. Landw. Maschinen. * und 3 Fohlen.
453	82	50	11	15	1	5	.	9	25	8	12	6	
6594	7416	.	845	.	5480	1091 *	.	9	42	16	10	41	Johannisburg 94. * einschl. Wasser.
276	62	40	9	7	2	4	.	7	18	6	15	20	

Lötzen.

Landgericht: Lyck.

683	158	147	10	.	.	1	.	26	60	35	.	58	Skoppen 4.
1861	400	231	103	28	34	4	.	29	6	3	3	2	Lötzen 261.
361	138	77	10	27	22	2	.	14	24	11	52	16	
4314	885	500	175	60	75	23	52	52	280	80	30	150	ℭ, ⅄, W.-⅄, Holl. Rindviehh.
1397	275	200	50	.	25	.	.	43	102	38	.	65	Talken 2.
900	85	41	10	25	2	7	1	15	45	20	15	20	Lötzen 9. Ps Kgsbg. 776. Teichwirtschaft, reinblüt. holländ. Herde.
1540	299	222	13	45	16	3	.	38	106	38	36	80	Lötzen 56. Mitgl. der Ostpr. Herdbuchgesellschaft. ϟ Licht- u. Kraftanl.
1689	383	300	60	14	4	3	2	30	92	39	30	30	Stürlack 7. ⅄, Pf.-Z. u. Zuchtbullenverk.
?	56	.	.	.	.	.	0,25	.	.	.	.	.	
527	135	85	40	.	10	.	.	12	50	30	28	30	Widminnen 53.
?	77	18	15	15	27	2	.	9	20	6	6	4	
521	82	.	.	.	.	.	.	12	35	11	12	10	Milken 24.
819	162	112	37	7	.	6	.	16	51	24	.	62	Widminnen 30. ⅄.
3185	919	427	120	48	301	23	.	30	*80	6	200	.	Kamionken 3. * u. 20 Pflugochsen.
613	155	106	29	.	2	3	.	16	80	40	.	40	Lötzen 203.
2745	557	426	80	35	9	4	3	70	180	50	30	60	Rhein 5. Ps Königsberg 1978. ϟ Licht- u. Kraftanl.
1147	185	142	37	.	4	2	.	26	75	25	50	20	Rhein 18. Milchwirtsch., Kälberaufzucht.
?	64	34	20	9	.	1	.	7	23	7	5	8	
682	98	63,5	17	15	.	2,5	.	18	40	16	.	20	Rhein 30. Ps Kbg. 21409. Vered. Landschw.-Z. Mitgl. d. Ostpr. Schweinezüchtervereinigung.

Name des Gutes bezw. der Gemeinde	Post = P, Standesamt = St, Telegr. = T, Amtsbezirk = A, Eisenbahn = E, Amtsgericht = AG	Name des Besitzers	Name des I = Pächter II = Verwalter
Gneisthöhe, Gut, z. Gem. Gneist geh.	Rhein PT St AG, Gneist E(Klb.Weiche) (0,5 km) A	**Walter Nagel**	II. Jopp
Graywen, Gut, z. Gem. Gr. geh.	Upalten P, Lötzen TE AG, Sulimmen St A	**Gustav Krokotsch**	
do. do.	Lötzen PTE (3 km) St AG, Sulimmen A	**Georg Lau**	
do. do.	Lötzen PTE (3 km) St A AG	**Josef Pingel**	
do. do.	Gr.-Upalten P, Lötzen T St AG, Gr.-Kosuchen E	**Adalbert Schulz**	
Groß-Jagodnen, Gut, z. Gem. Gr.-J. geh.	Paprotken PT, Milken E (8 km), Rydzewen St A, Lötzen AG	**Erich Poppke**	
Groß-Jauer, Gut, z. Gem. Gr.-J. geh.	Gr.-Jauer PT A, Baranowen E, Königshöhe St, Rhein AG	**Friedrich Waschk**	
Groß-Konopken, Gut, z. Gem. Gr.-K. geh.	Gr.-Konopken PTE (3 km) St, Lötzen A AG	**Paul Baller**	
do. do.	Gr.-Konopken PTE St A, Lötzen AG	**Friedr. Danielzik**	
Groß-Kosuchen, Gut, z. Gem. Gr.-K. geh.	Kruglinnen PT, Gr.-Kosuchen E, Lötzen St AG, Sulimmen A	**Fritz Maleyka**	
do. do.	Kruglinnen PT, Gr.-Kosuchen E, Sulimmen St A, Lötzen AG	**Herm. Fülle**	
Groß-Stürlack, Gut, zur Gem. Stürlack geh.	Gr.-Stürlack PTE St, Mertenheim A, Lötzen AG	**Herm. Mill**	
do. Gut Nr. 78		**Georg Radke**	
do. do.		**Hermann Lenk**	
Groß-Upalten, Gut, zur Gem. Gr.-U. geh.	Gr.-Upalten P, Kruglinnen T, Schedlisken E, Lötzen St AG, Sulimmen A	**Louis Liedtke**	
Groß-Wronnen, Gut, zur Gem. Gr.-Wr. geh.	Gr.-Stürlack PT, Lötzen E (6,3 km) AG, Kamionken St A	**Rogalla von Bieberstein**	
Grünwalde, Gut	Wosnitzen PTE (5 km), Rhein St AG, Lawken A	**Otto Westphal,** Hauptm. a. D.	
Grzybowen, köllm. Gut m. Vorw. **Groß-Stürlack** Nr. 14 u. Ant. in **Cronau**	Gr.-Stürlack PTE (2 km) St, Mertenheim A, Lötzen AG	**Gustav Bock**	
Hermannawolla, köllm. Gut . .	Rhein PTE St AG, Lawken A	**Ernst Parschau**	
Heybutten, Rittergut	Alt-Krzywen PT, Jucha E (7 km), Neuhof St A, Lötzen AG	**Ostpr. Landges. m. b. H. in Königsberg**	II. Kliefoth
Imionken, städt. Abbaugut, z. Stadt Lötzen geh.	Lötzen PTE (2,6 km) St A AG	**Plotrowski**	
Jedamken, Gut Nr. 3, zur Gem. J. geh.	Milken PTE (4 km), Klein-Konopken St, Groß-Konopken A, Lötzen AG	**Bernhard Pultke**	
do. Gut		**Herm. Czybulka**	II. Piauka
Jesziorken, Gut, zur Gemeinde Jesziorken geh.	Stürlack PTE, Orlen St A, Rhein AG	**Herm. Cerull**	
Justusberg, köllm. Gut	Rhein PTE St AG, Lawken A	**Wilh. Schauer**	
do. do.		**Fritz Schauer**	
Kamionken, Abbaugut, z. Gem. K. geh.	Kamionken PT St A, Lötzen E (4 km) AG	**Lingenau**	
Klein-Gablick, Rittergut, m. d. Vorwerk **Gembalken** u. **Soltisken**	Widminnen PTE (4,5 km) St, Klein-Gablick A, Lötzen AG	**Max Heumann**	
Klein-Jagodnen, Rittergut, mit Gut **Borken,** Anteil in **Groß-Jagodnen** und **Dombrowken**	Rydzewen PT St A, Eichendorf E (6 km), Boyen E (14 km) Lötzen AG	**Rud. Iwan,** Hauptmann	
Klein-Konopken, Gut Nr. 4, zur Gemeinde geh.	Groß-Konopken, PTE (3 km) St A, Lötzen AG	**Hans Merker**	
do. do.		**Wilhelm Piel**	
Klein-Kosuchen, Restgut	Kruglinnen PT, Groß-Kosuchen E, Lötzen St AG, Sulimmen A	**Ostpr. Landgesellschaft,** Königsberg, Pr.	II. Büchler

Grundsteuerreinertrag ℳ	Größe in Hektaren (abgerundet)							Viehstand					Besondere Angaben über Fernsprechanschlüsse, Vieh- und Saatzuchten und **eigene** industrielle Anlagen
	Summa	Acker inkl. Gärten	Wiesen	Weiden	Holzungen	Unland, Hof, Wege	Wasser	Pferde	Rindvieh überhaupt	Rindvieh davon Kühe	Schafe	Schweine	
1304	212	162	25	17	4	4	.	30	*80	40	10	70	Rhein 15. * Ostpr. Holl. Viehz. Lohndampfdrusch.
.	83	.	.	.	.	.	.	20	45	20	.	30	Lötzen 272.
.	60	35	8	16	.	1	.	16	35	15	.	15	Lötzen 252.
1236	81	65	10	2	.	4	.	11	37	18	9	12	Lötzen 302.
.	114	95	70	7	1	1	.	20	48	16	5	36	Lötzen 334.
?	124,5	101	10	12,5	.	1	.	22	65	20	25	50	Rydzewen 5.
?	71	50	6	4	7	3	1	10	23	7	15	12	
?	59	50	4	2	0,5	0,5	0,5	10	21	10	8	7	
409	91	78	7,5	2,5	0,7	1,7	0,5	15	28	18	10	15	Ps Königsberg 21433. W.- u. Wa.-⚓.
?	72	40	≈10	10	.	12	.	10	30	8	10	12	
.	98	70	5	21	.	1	.	17	40	13	4	14	
?	75	55	3	.	13	2	2	17	40	15	20	12	
?	156	110	29	10	6	1	.	25	70	30	15	15	Stürlack 11. Ps Kbg. 21585,
?	36,3	24,3	5	1,5	4,2	1	0,3	6	12	7	5	3	
?	156	100,5	26	28	0,5	1	.	28	108	15	75	12	Kruglinnen 2.
795	206	156	48	2	.	.	.	35	135	60	.	44	Stürlack 15.
1375	261	140	.	*100	.	** 11	.	28	80	30	15	14	Wosnitzen 15. * einschl. Weiden, ** einschl. Wasser.
?	218	156	28	12	22	.	.	27	52	25	10	60	Gr.-Stürlack 13.
653	144	100	30	7	4	2	1	18	50	24	25	30	Rhein 31.
2668	501,2	309	41	.	96	15,8	.	48	88	49	11	10	Öffentl. Fernspr.
361	79	59	11	6	.	2	1	8	12	12	.	12	Torffabrikation.
567	120	91,5	7,5	.	20	0,5	0,5	15	31	12	.	8	Milken 34.
?	95	54	13	13	13	2	.	14	35	14	11	10	Milken 20.
524	94	70	20	.	4	.	.	16	38	20	.	34	
653	231	153	60	9	7	2	.	21	48	20	12	14	Rhein 2.
653,4	230	143	36	42	7	2	.	17	48	19	10	20	Rhein 2.
211	105	71	32	.	1,5	0,5	.	6	25	10	35	10	
2337	794	365	190	125	100	5	9	77	180	60	60	60	Widminnen 5. Meierei, ☭, Preßtorffabrik, Kart.-Trockn.
.	1245	500	250	100	375	20	.	75	300	90	.	50	Rydzewen 1. Dampf-☭, ⚓, ▦, Meierei, Vieh: Ostpr. Herdbuchgesellschaft; Pferde: Ostpr. Herdbuch für schwere Arbeitspferde; Schweine: Ostpr.
217	53	27	5	7	9	5	.	6	15	6	8	4	Schweinezüchtervereinigung.
381	78	60	5	.	12	1	.	12	40	10	4	20	Talken 6 (durch Thal).
?	93,90	73,27	17,47	.	1,75	.	.	12	40	10	6	10	Kruglinnen 1.

Name des Gutes bezw. der Gemeinde	Post = P, Standesamt = St, Telegr. = T, Amtsbezirk = A, Eisenbahn = E, Amtsgericht = AG	Name des Besitzers	Name des I = Pächter II = Verwalters
Klein-Lenkuk, köllm. Gut, mit Vorw. **Rhog,** z. Gem. Rhog gehörig	Orlowen PTE (1,2 km) St A, Lötzen AG	**Fritz Raentsch,** Rittmstr. d. R.	
Klein-Rhein, köllm. Gut, mit Vorw. **Heydebruch** (Kr. Sensburg	Rhein PTE (0,5 km) AG, Gneist St A	**Marie Sahm**	II. Holtz
Klein-Skomatzko, Hof Nr. 4, z. Gem. Kl.-Sk. geh.	Talken PTE, Groß-Konopken St A, Lötzen AG	**Reinhold Pose**	
Klein-Stürlack, Gut, z. Gem. Kl.-St. geh.	Klein-Stürlack PT, Stürlack E, Groß-Stürlack St A, Lötzen AG	**Karl Baucke**	
do. do.		**Leopold Knischewski**	
do. do.		**Karl Mitzka**	
do. do.		**Johannes Neumann**	I. Otto Neumann, Silberber
Klein-Upalten, Gut, z. Gem. Groß-Upalten geh.	Kruglinnen PT, Schedlisken E, Lötzen St AG, Groß-Upalten A	**Carl Marohn**	
Klein-Wolla, Abbaugut, z. Gem. Staßwinnen geh.	Milken PTE (1,5 km) St, Schedlisken A, Lötzen AG	**Ostpr. Landgesellschaft m. b. H.** in Königsberg	I. Bark II. Albrecht
Klein-Wronnen, Gut, z. Gem. Kl.-W. geh.	Klein-Stürlack PT, Boyen E, Lötzen St AG, Willkassen A	**Gustav Pilchowski,** Klein-Wronnen	
Kleszewen, Gut, z. Gem. Kl. geh.	Rydzewen PT A, Ruhden E, Lötzen St AG	**Carl Schauer**	
Klon, köllm. Abbaugut, z. Gem. Bogatzewen geh.	Willkassen PT, Boyen E (4 km), Rydzewen St, Bogatzewen St, Lötzen, AG	**O. Schroeter**	
Königshöhe, Gut, zur Gem. K. geh.	Salza PT, Sensburg E (9 km), Königshöhe St A, Rhein AG	**Bruno Teschner**	
Klein-Kowalewsken, Gut, zur Gemeinde K. geh.	Orlowen PTE St A, Lötzen AG	**Sam. Bergmann**	
Königgrätz, Abbaugut, z. Gem. Widminnen geh.	Widminnen PTE (2,5 km), Lötzen AG	**Fritz Rathke**	
Krzysahnen, Gut, z. Gem. K. geh.	Rhein PTE St A AG	**Hermann Sierig**	
Lawken, Abbaugut, z. Gem. L. geh.	Rhein (Ostpr.) PTE St, Lawken A, Rhein AG	**Hans Heise**	
do. Domäne	Rhein (Ostpr.) PTE (Klb. 4 km), St AG, Lawken A	**Fiskus**	I. Kurt Gramberg, Oberamtma
Lindenhof, köllm. Gut, z. Gem. Lipiensken geh.	Milken PTE (3 km) St A, Lötzen AG	**Otto Bludau**	
Lipiensken, Gut, z. Gem. B. geh.	Milken PT St A, Schedlisken E, Lötzen AG	**Alex Bünsow**	
Mallinken, Adl.-, Restrittergut m. Anteil in **Czyprken**	Ranten P, Talken T, Widminnen E (6 km), Neuhoff St A, Lötzen AG	**Otto Ellmer**	
Marczinawolla, Gut, zur Gem. M. gehörig	Paprodtken PT, Milken E St A, Lötzen AG	**Gustav Kopka**	
do. do.		**Leopold Mischel**	
do. Hof Nr. 13		**Wilhelm Piasta**	
do. do. Nr. 5		**Richard Pietraß**	
do. Gut		**Adolf Braun**	
do. do.		**Friedr. Kostrzewa**	
Maxhof, Gut, z. Gem. Schedlisken geh.	Schedlisken PE, Widminnen T, Staßwinnen St A, Lötzen AG	**Fritz Schur**	
Mertenheim, Gut, z. Gem. Mertenheim geh.	Stürlack PE (4 km) St A, Mertenheim T, Lötzen AG	**Wilhelm Krause**	
do. do.		**M. Krupinski**	
Milken, Gut, z. Gem. M. geh.	Milken PT St A, Widminnen E (13,6 km), Lötzen AG	**Friedrich Kottke**	
Mittel-Upalten A, köllm. Gut, z. Gem. Gr.-Upalten geh.	Gr.-Upalten PT (8 km), Upalten E (1 km), Göten St A, Kruglinnen A, Lötzen AG	**Julius Burchert**	

Grundsteuerreinertrag ℳ	Größe in Hektaren (abgerundet)							Viehstand					Besondere Angaben über Fernsprechanschlüsse, Vieh- und Saatzuchten und **eigene** industrielle Anlagen
	Summa	Acker inkl. Gärten	Wiesen	Weiden	Holzungen	Unland, Hof, Wege	Wasser	Pferde	Rindvieh überhaupt	Rindvieh davon Kühe	Schafe	Schweine	
2638	351	295	50	3	3	.	.	30	110	45	200	40	Orlowen 1. Dampf-⌸.
798	157	123	32	.	.	2	.	20	40	18	25	20	
227	66	50	5	5	1	5	.	10	25	7	10	12	
890	98	60	12	14	6,5	1	4,5	*14	45	25	7	20	Stürlack 27. * und 3 Fohlen.
562	75	56,5	5	8	2,5	2,5	0,5	9	29	11	16	17	
680	154	137	12	3	.	2	.	16	30	12	12	8	Stürlack 25.
1500	178	150	15	.	12	1	.	18	50	18	30	40	Stürlack 16.
788	154	128	21	4	.	1	.	14	70	40	.	70	Kruglinnen 3.
572	133	102	28	1	.	1	1	14	13	7	.	24	Milkau 48.
336	65	52	6	5	1	1	.	12	30	12	10	20	
557	130	88	20	22	.	.	.	22	72	30	6	11	Rydzewen 4.
766	176	138	20	3	2	3	1	24	80	60	.	200	Lötzen 15. Schweinezucht und -mast.
?	67	50	10	6	.	1	.	12	36	8	15	19	
175	72	40	5	6	10	11	.	8	20	7	15	11	
654	106	91	8	4	2	.	1	14	41	22	15	30	Widminnen 2. ⌸.
?	90	.	.	.	.	.	.	12	30	10	10	20	
?	92	57	35	.	.	.	.	12	46	18	5	36	Rhein 43.
3889	619	332	156	81	32	18	.	105	135	51	9	12	Rhein 3.
?	278	190	44	35	4	5	.	.	.	.	.	60	Milken 1. Hbl.-Pf.-Z., Mitgl. der ostpr. Hb.-G. u. d. Schw.-Z.-V., Saatgutwirtsch. u. Aufs. d. Ldw.-K., Ringofen-⌸.
776	102,5	.	.	.	.	.	.	20	63	22	16	35	Milken 26, Ps Königsberg 4313. Meierei.
?	164	120	30	10	4	.	.	30	70	20	30	30	Talken 1.
405	91,44	48,44	8	8	10	15	2	10	26	8	10	10	
329	46	26,5	5	9	?	3,5	2	6	.	10	10	6	
?	67	52	15	.	.	.	.	16	30	10	15	20	
384	85	42	10	20	6	5	2	11	26	8	12	10	Milken 15, Ps Königsberg 6062.
?	80	54	15	5	5	1	.	13	28	10	15	18	
?	59	35	12	.	.	12	.	8	9	6	10	5	
960	216	150	33,5	18,5	11	*3	.	32	75	35	30	50	Widminnen 27. * einschl. Wasser.
1008	216	173	21	.	20	2	.	26	60	20	50	20	Groß-Stürlack 17. Holländische Wind-⌸.
24	54	22	6	16	8	2	.	8	12	4	10	4	
510	73	50	5,3	4,5	11,5	1,7	.	10	30	18	.	20	Milken 30.
1015	460	400	50	10	.	.	.	24	45	22	30	55	Scheck-Konto-Nr. 112 Vereinsbank Lötzen.

Name des Gutes bezw. der Gemeinde	Post = P, Standesamt = St, Telegr. = T, Amtsbezirk = A, Eisenbahn = E, Amtsgericht = AG	Name des Besitzers	Name des I = Pächter II = Verwalter
Neuhoff, Adl.-, Rittergut	Alt-Krzyewen PT, Jucha E (7 km), Skomatzko E (4 km), Neuhoff St A, Lötzen AG	**Max Goertz**	
Nieder-Notisten m. **Groß-Notisten,** köllm. Gut, z. Gem. Gr.-N. geh.	Salza PT, Stürlack E (18,4 km), Gr.-Jauer St A, Lötzen AG	**Schwark**	
Nienstedten, Gut, z. Gem. Widminnen geh.	Widminnen PTE (2 km) St A, Lötzen AG	**Franz Richard**	
Ogrodtken, köllm. Restgut, m. Vorw. **Wissowatten**	Milken PT St A, Ublick E (3 km), Lötzen AG	**Johannes Fengler**	
Orlen, Gut, z. Gem. O. geh. . .	Gr.-Stürlack PTE, Rhein St AG, Orlen A	**Johann Orlick**	
do. do.		**Gustav Queda**	
do. Abbau, do.		**Michael Krosta**	
Pammern, Rittergut, Ziegelei-Vw. **Talken**	Talken PT, Widminnen E, Neuhoff St A, Lötzen AG	**Gustav Duncker**	
Paprodtken, Gut, z. Gem. P. geh.	Paprodtken PT, Eichendorf E, Rydzewen St A, Lötzen AG	**Christian Liebelt**	
do. do.		**Gustav Podschewa**	
do. do., Hof Nr. 24	Paprodtken PTE, Rydzewen St A, Lötzen AG	**Martha Schulz**	
do. do.	Paprodtken PT, Eichendorf E, Rydzewen St A, Lötzen AG	**Gustav Symanski**	
do. do.	Paprodtken PT, Eichendorf E, Rydzewen A, Lötzen AG	**Albert Süptitz**	
do. do.		**Willy Wiliutzki**	
Paulinenhof, Abbaugut, z. Gem. Widminnen geh.	Widminnen PTE (2 km) St A, Lötzen AG	**Th. Szukalski**	
Pietzonken, Gut Nr. 1, z. Gem. P. geh.	Kruglanken PTE, Sulimmen St, Schwiddern A, Lötzen AG	**Otto Kewitz**	
do. do.	Kruglanken PT, Pietzonken E, Lötzen St AG, Pierkunowen A	**Friedrich Lange**	
Pierkunowen, Domäne, m. den Vorw. **Poganten u. Roggen**	Lötzen PTE (6 km) AG, Sulimmen St, Pierkunowen A	**Fiskus**	I. Meta Mack, geb. He II. Max Knittel, Administrat
Przykopp, köllm. Gut, z. Gem. Milken geh.	Milken PT St A, Lötzen E (13 km) AG	**Fritz Waschk**	
Ranten, Adl.-, Rittergut	Ranten PT, Widminnen E, Neuhoff St A, Lötzen AG	**Karl Ehlers**	
Reichenhof, Stadtgut, z. Stadt Rhein geh.	Rhein PTE (Klb., 2 km) St AG, Stürlack E (7 km)	**Franz Korioth**	
Rheinsfelde, Gut, m. Anteil in **Rübenzahl,** z. Stadt Rhein geh.	Rhein PTE (Klb., 1 km), St A, AG, Stürlack E (11 km)	**Hans Dall**	
Rheinshof, Gut, z. Stadt Rhein geh.	Rhein PTE (Klb., 1 km) St A AG, Stürlack E (14 km)	**Friedrich Dreyer**	
Rostken, Adl.-, Rittergut	Ranten PT, Widminnen E (7 km), Neuhoff St A, Lötzen AG	**Karl Ehlers**	II. Hellbusch
Ruhden, köllm. Gut, z. Gem. R. geh.	Gr.-Upalten P, Ruhden TE (3 km), Staßwinnen St A, Lötzen AG	**Karl Reiner**	
Rydzewen, Gut, z. Gem. R. geh.	Rydzewen PT St A, Ruhden E (5 km), Lötzen AG	**Franz Meyer**	
do. do.		**Kirchengemeinde Rydzewen**	
Schedlisken, Gut, z. Gem. Sch. geh.	Schedlisken PTE, Milken St, Staßwinnen A, Lötzen AG	**Paul Dulias**	
do. do.		**Gustav Slottko**	
do. do.		**Franz Tiegs**	
Scheuba, köllm. Gut	Gr.-Gablick PT A, Widminnen u. Orlowen E (9 km), Widminnen St Lötzen AG	**Landbank A.-G., Berlin**	II. Willy Kling
Schönberg, Freigut	Lötzen PT St AG	**Otto Kast**	
Schraderswerth, Gut, z. Gem. W. gehörig	Boyen E (2,5 km), Kallinowen A Widminnen PTE (2 km) St A, Lötzen AG	**Erich Lubenau,** Hauptm. d. R. a. D.	
Schwiddern, Gut, z. Gem. Sch. gehörig	Lötzen PTE (7,5 km) AG, Lötzen-Land St, Pierkunowen A	**David Thiede**	

Grundsteuerreinertrag ℳ	Größe in Hektaren (abgerundet) Summa	Acker inkl. Gärten	Wiesen	Weiden	Holzungen	Unland, Hof, Wege	Wasser	Viehstand Pferde	Rindvieh überhaupt	Rindvieh davon Kühe	Schafe	Schweine	Besondere Angaben über Fernsprechanschlüsse, Vieh- und Saatzuchten und eigene industrielle Anlagen
1994	295,5	214,5	75	.	.	6	.	44	110	60	.	120	Skomatzko 3. ☾ u. ⌸.
2462	492	425	59	.	6	2	.	50	150	50	20	180	Rhein 13. Dampf-☾, ⚒.
990	210	133,5	51	20	4	1	0,5	22	90	40	12	30	Widminnen 18. Eigene ϟ Lichtanlage, Preßtorfanlage.
775	94	75	7,5	2,3	8,5	1,7	.	12	45	20	10	50	Milken 12. Ps Kgbg. 5938.
?	87	87	.	.	.	.	.	14	43	14	14	14	Rhein 50.
?	72	52,7	12	6	.	1	0,3	10	28	8	14	6	
145	76	61	12	.	0,5	1	0,5	11	17	11	35	25	
?	520	310	50	65	70	25	.	40	120	35	45	60	Talken 4. ⌸.
319	62	41	14	3	2	2	.	14	25	10	26	21	
?	68	42	14	5	1,5	5	0,5	*6	†31	8	9	10	* u. 4 Fohlen. ** u. 2 Zugochsen.
257	58	37	9	7	1	1	3	6	10	5	8	6	
419	87	60	18	4,5	5	0,5	.	12	30	12	20	5	
?	70	50	15	.	4,5	0,5	.	*11	30	7	8	15	* einschl. Fohlen.
?	112	75	20	5	7	4	1	14	50	14	10	12	Milken 7.
580	120	106	10	2	.	1	1	15	54	.	.	80	Widminnen 19.
291	39,2	*25,8	8	1,3	3,8	0,2	.	6	15	6	4	10	* u. 0,5 ha Gärten.
?	121	80	25	7	2	6	10	14	52	24	9	25	Kruglanken 25. Zementwarenfabrik.
4414 24	868	486	80	150	60	41	51	105	240	80	250	80	Lötzen 30. ☾, Kartoffeltrocknerei. ϟ Anl. Schneide-⚒ für Eigenbedarf.
?	176	114	44	16	.	2	.	24	45	20	16	30	Milken 17. Ps Kgsbg. 5946.
3116	615	400	48	56	105	5	1	85	152	100	60	80	Widminnen 4. Ps Kgsbg. 3366.
1320	217	184	20	12	.	.	1	22	60	25	8	10	Rhein 36. Dampf-⌸.
?	283	248	40	.	5	.	.	37	130	50	10	50	Rhein 17. Dampf-⌸.
968	140	90	48	.	2	.	.	28	52	19	.	28	Rhein 39.
2180	570	305	35	65	75	10	80	58	95	.	.	60	Widminnen 4. Ps. Kgsbg. 3366.
2780	484	375	42	2	1	1	52	55	200	90	50	80	Milken 19. Dampf-☾.
?	120	88	25	1,5	.	1	4,5	16	35	18	60	6	Rydzewen 3.
?	95	82	9	.	1	3	.	.	.	.	.	.	
?	107	70,5	7,5	20	7	2	.	16	50	22	12	20	Kruglinnen 8.
307	60	51	5	3	.	1	.	9	30	13	16	10	
303	64	.	.	.	.	.	.	7	24	10	9	12	
1647	240	184	50	5	.	1	.	30	*90	30	120	30	Orlowen 8. Fohlenzucht u. Ostpr. Holl. Herdbuch. * u. 9 Zugochsen.
281	94	51	3	14	23	3	.	14	45	18	30	12	Lötzen 107. Rohrgewerbefabrik.
899	180	120	37	10	11	2	.	30	100	40	10	60	Widminnen 9, Ps Königsberg 7598. Ostpr. Holl. Herdbuchherde, Mitgl. d. Ostpr. Schweinez.-Vereinigung Allenstein, Kartoffelsaatbau.
?	66,5	50	12	1	2	1,5	.	8	28	20	6	4	

Name des Gutes bezw. der Gemeinde	Post = P, Standesamt = St, Telegr. = T, Amtsbezirk = A, Eisenbahn = E, Amtsgericht = AG	Name des Besitzers	Name des I = Pächter II = Verwalter
Sczepanken, Gut, zur Gem. S. gehörig	Milken PTE (7,5 km) St A, Widminnen E (5,2 km),	**Paul Willutzki**	
do. do.	Lötzen AG	**Robert Bienko**	
Sczyballen (Kirchsp. Rydzewen), Gut	Skoppen PT, Boyen E, Rydzewen St A, Lötzen AG	**Richard Schulz**	
do. do.	Skoppen PT, Boyen E, Rydzewen St, Bogatzewen A, Lötzen AG	**Carl Woywod**	
Seefeld, köllm. Abbaugut, z. Gem. Wronnen geh.	Kl.-Stürlack P, Kamionken T A, Lötzen E (6 km) St AG	**Kurt Brocksien**	
Silberberg, köllm. Abbaugut, z. Gem. Kl.-Stürlack geh.	Kl.-Stürlack PT, Gr.-Stürlack E (6,4 km) St A, Lötzen AG	**Otto Neumann**	
Skoppen, Gut, z. Gem. geh.	Skoppen PT, Boyen E, Rhein E St AG, Orlen St A	**Arthur Czychi,** Amtsvorst.	
Skorupken, Hof Nr. 2, z. Gem. Sk. gehörig	Rhein PTE St AG, Lawken A	**Reinhardt Liegmann**	
Slabowen, Gut, z. Gem. P. geh.	Rhein PT AG, Langanken E St, Gneist A	**Fritz Schaefke**	
Sorest, Adl.-, Rittergut	Jucha PTE (6 km), Neuhoff St A, Lötzen AG	**C. W. Hoffmann,** Oberlt. d. R. a. D.	
Sophienthal, köllm. Abbaugut, mit **Neu-Rudowken** zur Gem. Skoppen geh.	Skoppen PT, Boyen E, Orlen A Rhein St AG	**Otto Gerlich** in Schwarzstein (Kr. Rastenburg)	I. W. Braun
Spiergsten-Grünwalde, köllm. Gut	Spiergsten PT, Kruglanken E (6 km), Sulimmen St, Pierkunowen A, Lötzen AG	**Andreas Schacht**	
Staßwinnen, Gut, z. Gem. St. geh.	Milken PTE (4 km) St, Staßwinnen A, Lötzen AG	**Ernst Preuß**	
do. do.		**Johannes Göbel**	
Strzelzen, köllm. Gut, m. Vorw. **Willkassen**	Willkassen PT A, Lötzen E (6 km) AG, Kamionken St	**Otto Buechler,** Hptm. d. R.	
Stürlack, Adl.-, Rittergut, mit Anteil in **Orlen**	Gr.-Stürlack PTE (2,3 km) St A, Lötzen AG	Frau **Else Cunitz**	
Sucholasken, Gut, z. Gem. S. gehörig	Widminnen PTE (3,6 km) St A, Lötzen AG	**Wilhelm Wolter**	
Sulimmen, Gut Nr. 35, z. Gem. S. gehörig	Lötzen PTE (2 km) AG, Sulimmen St A	**Oskar Abramowski**	
do. do.	Lötzen PTE St A AG	**Orlowitz,** Lötzen	
Thiemau, Gut, z. Gem. Bogatzewen gehörig	Skoppen PT, Boyen E (5,5 km), Rydzewen St, Bogatzewen A, Lötzen AG	**Otto Mex**	
Truchsen, Abbaugut, zur Gem. Marczinawolla geh.	Paprodtken P, Milken TE (5,5 km) St A, Lötzen AG	**Georg Quehl**	
Upalten, Gut Nr. 37, zur Gem. U. gehörig.	Upalten PTE (3 km), Lötzen St A AG	**Emil Czach**	
Waldbach, Gut Nr. 11, z. Gem. Kl.-Konopken gehörig	Gr.-Konopken PE St, Talken T, Lötzen A AG	**Max Reetz**	
Waldhof, köllm. Gut, mit Abdeckerei **Bleyhof**	Rhein PT St A AG, Stürlack E (12,5 km)	**Friedrich Rohmann**	II. Steppat
Wensowken, Gut, zur Gem. W. gehörig	Widminnen PTE St, Kl.-Gablick A, Lötzen AG	**August Rauschek**	
Werder, Adl.-, Rittergut, fisk. Pachtland	Skomatzko PTE (2 km), Adl.-Neuhoff St A, Lötzen AG	**Fiskus**	I. Adolf Skowronnek.
Wissowatten, Gut, z. Gem. W. gehörig	Milken PT St A, Gr.-Konopken E (3 km), Lötzen AG	**Jul. Krokotsch**	
Wolfsee, Gut, mit Vorw. **Klein-Wronnen,** zur Gem. Willkassen gehörig	Willkassen P (1,8 km) T, Boyen E (2 km), Lötzen E (6 km) A AG, Kamionken St	Frl. **Gertrud Neumann**	II. Paul Müller
Wolla, Adl.-, Gut Nr. 2, z. Gem. Adl.-W. geh.	Gr.-Skomatzko PT, Odoyen E, Adl.-Neuhoff St A, Lötzen AG	**Karl Haaszio**	
do. do.	Skomatzko PTE, Adl.-Neuhoff St A, Lötzen AG	**August Kastner**	
Zondern, Gut Nr. 3, zur Gem. Z. gehörig	Salza PT A, Rhein E St AG	**Gustav Raffael**	

Grundsteuerreinertrag ℳ	Größe in Hektaren (abgerundet) Summa	Acker inkl. Gärten	Wiesen	Weiden	Holzungen	Unland, Hof, Wege	Wasser	Viehstand Pferde	Rindvieh überhaupt	Rindvieh davon Kühe	Schafe	Schweine	Besondere Angaben über Fernsprechanschlüsse, Vieh- und Saatzuchten und **eigene** industrielle Anlagen
910	157	100	30	6	20	1	.	*16	70	30	10	15	Milken 13. * u. 6 Fohlen.
563	85	52	18	7	7,5	0,5	.	*12	38	19	.	14	Milken 36.
?	205	165	15	5	10	5	5	20	80	25	50	60	Skoppen 5.
?	51	24	2	1	7	1	1	8	22	.	10	15	
718	164	142,5	15	.	1	5	0,5	*18	65	30	30	30	Kamionken 2. * u. 7 Fohlen.
1500	178	150	15	.	12	1	.	24	85	30	.	15	Stürlack 16. Viehzucht.
?	82	59	10	10	2	.	.	18	40	15	20	15	Skoppen 6. Ps Königsberg 2964. Eigene ♀.
308	130	53,2	20	28	27	6	.	12	30	.	17	10	
162,03	84	60	5,75	15	.	3	0,25	11	30	12	15	10	Rhein 65.
1773	329	266	51	.	8	4	.	40	160	60	40	100	Jucha 3. ♂.
1700	310	251	30	14	12	2	1	32	135	40	20	30	Skoppen 1, Ps Königsberg 3836.
1374	288	250	25	.	10	3	.	25	90	35	15	95	
738	160	122	20	16	.	2	.	20	65	28	12	36	Milken 6.
?	166	117	30	10	4	5	.	20	70	45	20	30	
1529	445	303	42	.	98	2	.	48	120	30	50	40	Lötzen 53. ♂.
1240	217	185	22	10	.	.	.	28	100	60	50	220	Stürlack 5. Dampfdreschmaschine.
540	134	69	8	30	25	1,5	0,5	*22	40	5	.	15	Widminnen 32. * einschl. Fohlen.
532	82	79	2	.	.	1	.	9	33	17	.	4	
?	27	.	.	.	.	.	.	8	17	7	.	10	Lötzen 245.
1525	310	260	30	5	10	5	.	32	125	50	15	50	Skoppen 2.
874	189	148	35	.	2	3	.	32	70	25	11	40	Milken 11.
1200	82	60	10	11	.	1	.	12	35	18	6	10	
456	104	81	8	3	10	2	.	15	40	20	10	15	Talken 5.
1555	386	273	37	22	50	3	1	33	80	30	150	40	Rhein 29. ♂ u. Torfstich.
	12	12	.	.	.	.	.						
116	46,5	32	2,5	2	8	2	.	8	17	6	27	9	
1394	353	200	146	.	3	4	.	28	118	48	22	50	Skomatzko 17. ⛼, ⛼, Windmotor, Preßtorfanlage, Holl. Herdbuchvieh.
.	78	.	28	50	.	.	.						
306	77	57	17	2	.	1	.	10	26	10	10	7	Preßtorfanlage.
1637	357	302	30,5	.	20	4	0,5	40	150	60	10	80	Lötzen 47. Windmotor, Mitgl. d. ostpr. holl. Herdbuch-Genossenschaft.
325	56	35	19	.	.	1	1	9	20	8	13	8	
?	184	125	25	10	10	14	.	*21	53	23	15	18	Skomatzko 6. * u. 5 Fohlen.
366	52	30,5	4	5	7	5	0,5	8	8	6	10	5	

Kreisstadt: Lyck. **Kreis**

Name des Gutes bezw. der Gemeinde	Post = P, Standesamt = St, Telegr. = T, Amtsbezirk = A, Eisenbahn = E, Amtsgericht = AG	Name des Besitzers	Name des I = Pächter II = Verwalter
Alt-Jucha, Gut, zur Gem. geh.	Jucha PTE, Neu-Jucha St, Alt-Jucha A, Lyck AG	Frau **Bertha Randzio**	II. Karl Schäfer
Alt-Krzywen, Abbau, Gut, zur Gemeinde A.-K. gehörig	Alt-Krzywen PTE, Jucha St A, Lyck AG	**August Tuchlinski**	
Baitkowen, Rittergut, mit **Czirnien** und **Romanken**	Baitkowen PTE (1 km) St A, Lyck AG	**Horst von Kannewurff**	II. Emil Henseleit
Barannen, Gut, zur Gemeinde B. geh.	Neuendorf (Kr. Lyck) PTE (5 km), Lyck St A AG	**Karl Erdt**	
Bienien, Gut, zur Gem. B. geh.	Woszellen PTE, Grabnik St,	**Segatz**	
do. do. Nr. 4	Schedlisken A, Lyck AG	**Luise Sobottka** verw. Czerwonka	
		M. Czarnecki	
Bobern, Gut Nr. 36, zur Gemeinde B. geh.	Neuendorf (Kr. Lyck) PTE (4 km),		
do. do.	Ostrokollen St A, Lyck AG	**Aloysius Lingk**	
Borken, Restgut, z. Gem. B. geh.	Langsee PT, Baitkowen E	**Kaminski**	
do. Gut	(5,4 km), Neuendorf E,	**Lasarzick**	
Borkenhof, Gut, zur Gemeinde Borken geh.	Borken St A, Lyck AG	**Marie Wrobel**	Ernst Wrobel
Borszymmen, Abbau, Gut, zur Gemeinde geh.		**Eduard Chmielewski**	
do. do. Nr. 11 u. 268, zur Gemeinde B. geh.	Borszymmen (Kr. Lyck) PTE St, Skrzypken A, Lyck AG	**Max Naftinski**	
Catrinowen, Domäne	Wischniewen PT A, Goldenau E (Klb.), Lyck E AG	**Fiskus**	I. Otto Brachvogel, Oberamtmann
Chelchen, Gut, zur Gem. geh. .	Sentken PT, Chelchen E St,	**Josef Krüger**	
do. do. Nr. 54	Soffen A, Lyck AG	**Gustav Scherotzki**	
Czerwonken, Gut	Woszellen PTE (3 km), Grabnik St A, Lyck AG	**Hennemann** in Sensburg	
Czybulken, Gut, z. Gem. C. geh.	Pissanitzen PTE (2,5 km) St A, Lyck AG	**Leo Bahr**	
Diuggen, Gut, zur Gem. D. geh.	Kallinowen PTE A,	**Carl Palluck**	
do. do.	Skomentnen St, Lyck AG	**Marie Przytulla**	
Dlugossen, Gut, z. Gem. D. geh.	Prostken PTE St, Wieschniewen A, Lyck AG	**Ludwig Woydak**	
Dobrowolla, Gut, z. Gem. D. geh.	Gr.-Gablick PT, Jucha E, Pietraschen St, Lyck A AG	**Carl Poetschke**	
Dombrowsken, Gut, zur Gem. D. geh.	Ostrokellen PT, Prostken E (6,3 km) St, Wieschniewen A, Lyck AG	**Joh. Bahlo**	
Dorschen, Abbau, Hof Nr. 2, zur Gem. D. geh.	Gr.-Czymochen PT, Kiöwen E, Kallinowen St A, Lyck AG	**Johann Bahlo**	
Elisenthal, Gut, zur Stadt Lyck geh.	Lyck PTE (2,2 km) St A AG	**Paul Reimann**	
Felsenhof, Gut, zur Gem. Stradaunen geh.	Stradaunen PT A, Lyck E AG, Oratzen St	**Karl Nieswandt**	
Glinken, Adl.-, Gut, zur Gem. G. geh.	Langsee PT, Prostken E, Borken St A, Lyck AG	**Josef Lingk**	
Goldenau, mit Vorwerk **Grenzwerda.** (Wird aufgeteilt.)	Wischniewen PT, Goldenau E (Klb.) A, Klein-Lacken St, Lyck AG	**Ostpreußische Landesgesellschaft m. b. H.,** Königsberg i. Pr., Theaterstr. 4	II. Erich Becher
Gollubien, A, Gut, zur Gem. G. geh.	Gollupken P A, Kiöwen TE (4,6 km), Mykolaiken St, Lyck AG	**Rudolf Schröter**	
Gollupken, Gut	Gollupken PT, Lyck E AG, Gollubien St, Mykolaiken A	**Konrad Strywski**	
Gorczitzen, Domäne	Langsee PT, Prostken E (7,5 km), Borken St A, Lyck AG	**Ostpr. Landgesellschaft**	
Gorlen, Abbau, Gut, zur Gem. geh.	Jucha PTE, Neu-Jucha St, Alt-Jucha A, Lyck AG	**Gustav Sadowski**	

Lyck.

Landgericht: Lyck.

Grundsteuerreinertrag ℳ	Größe in Hektaren (abgerundet)							Viehstand					Besondere Angaben über Fernsprechanschlüsse, Vieh- und Saatzuchten und **eigene** industrielle Anlagen
	Summa	Acker inkl. Gärten	Wiesen	Weiden	Holzungen	Unland, Hof, Wege	Wasser	Pferde	Rindvieh überhaupt	Rindvieh davon Kühe	Schafe	Schweine	
?	127	70	10	10	30	5	2	18	50	15	30	25	Jucha 9.
?	75	20,5	14,5	7,6	.	6,7	22,5	8	19	19	8	4	
5015	917	406	140	10	249	12	100	80	200	75	100	200	Baitkowen 3. ▦, 🏠 in Cziernien.
242	195	140	25	10	10	10	.	20	40	.	300	.	
	81	43	7	.	20	11	.	5	20	6	6	7	
300	66	46	2	2	1	14	1	7	17	?	.	20	
74,24	64	.	.	.	.	.	.	*8	8	7	10	5	* einschl. 2 Fohlen.
?	123	?	?	?	?	?	?	16	42	16	12	15	
1440	230	200	24	.	5	1	.	27	75	30	.	40	Prostken 2.
600	63	54	9	.	.	.	.	11	24	?	.	24	
996	156	103	31	19	.	3	.	12	32	13	20	18	Torfstich.
1240	188	150	30	3	2	3	.	31	65	28	35	60	Langsee 6. Obstplantagen.
?	100	72	4	.	21	3	.	15	33	12	15	30	Borszymmen 4.
?	104	93	8	0,5	2	0,5	.	15	40	15	.	40	Borszymmen 2.
1662	285	215	20	40	.	10	.	50	80	30	30	.	Wischniewen 1, Bankkonto: Lycker Vereinsbank e. G. m. b. H. Stammh. d. schwb. hol. Rv., Hbl.-Z.
714,60	85	75	10	.	.	.	.	16	50	45	15	15	Sentken 4.
?	115	93,5	13	2	4	2,5	.	22	38	17	20	20	
1020	258	160	45	.	49	3	1	26	100	40	40	60	Woszellen 3.
744	91	77	12	1,5	.	0,5	.	15	44	18	10	10	
95,84	60	40	5	.	15	.	.	9	20	8	15	8	
615	102	65	12	.	15	10	.	13	36	10	15	20	
268	54	37	4	6	4	2	1	10	13	6	16	10	
249	104	70	15	.	.	19	.	10	32	9	10	15	
?	66	37,5	5	15	6	2	0,5	13	24	9	20	7	
?	56	30	12	10	7	2	1	7	20	9	10	12	
709	158	138	10	.	2	8	.	16	66	28	20	8	Lyck 245.
815	225	160	20	15	20	10	.	30	75	25	25	20	Ps Königsberg 10654.
1581	262	126	50	40	38	8	.	34	100	38	15	30	Langsee 2.
.	705	570	84	30	.	4	.	72	80	10	120	25	
1278	166	121	25	.	10	10	.	27	80	23	64	28	Kiöwen 9.
?	63	52	7	1	1	2	.	15	35	13	25	30	
2769	448	324	77	6	29	8	4	55	209	80	.	250	Langsee 4. Dampf-⛵ und 🏠.
.	69	19	20	.	30	.	.	9	26	7	10	20	Jucha 13.

Name des Gutes bezw. der Gemeinde	Post = P, Standesamt = St, Telegr. = T, Amtsbezirk = A, Eisenbahn = E, Amtsgericht = AG	Name des Besitzers	Name des I = Pächter II = Verwalter
Grabnick, Gut, zur Gem. geh.		**Bredull**	
do. do.	Grabnick PT St A.	**Gustav Tantt**	
do. do. einschl. Holländerwindmühle	Woszellen E, Lyck AG	**Hermann Warda**	
Grondowken, Ob.-Estrei., Hauptrevier im Kr. Lyck, 2 Förstereien im Kreise Johannisburg, 1 Försterei im Kreise Lötzen gelegen	Klaußen PT, Arys oder Drigallen E (12 km), Ogrodtken St, Kempnio A, Lyck AG	**Fiskus**	II. August Geissel, Oberförster
Groß-Lasken, Gut, z. Gem. geh.	Sentken P, Gr.-Lasken T,	**Albert Feuersenger**	
do. do.	Lyck E AG, Pissanitzen St A	**Wilhelm Kupke**	
Grünthal, Gut, zur Gemeinde Skomatzko geh.	Skomatzko PTE A, Ogrodtken St, Lyck AG	**Carl Tuchlinski**	
Hohenau, Gut, zur Gem. Skomatzko geh.	Skomatzko PTE A, Ogrodtken St, Lyck AG	**Wilhelm Tamm**	
Imionken, Gut	Borszymmen PT St A, Birkenwalde E (20 km), Lyck AG	Frau verw. **Saborowski** und Erben	I. Oskar Saborowski
Johannisberg, Gut, zur Gem. Stradaunen geh.	Stradaunen PT St A, Lyck E (25 km) AG	**Benno Nolte**	
Jucha, Adl.-, Rittergut	Jucha PTE St A, Lyck AG	**Otto Gruber,** Hauptmann d. R. a. D.	
Kallinowen, Gut, zur Gemeinde gehörig	Kallinowen PTE A,	**Adolf Denzer**	
do. do.	Skomentnen St, Lyck AG	**August Prawdzik**	
Karolinenthal, Gut, z. Gem. Gollubien B. geh.	Gollupken P, Sentken T, Chelchen E (4,6 km), Kiöwen E (5,6 km), Mikolaiken St A, Lyck AG	**Georg** Graf **von Stillfried,** Major a. D.	
Klein-Malinowken, Gut	Stradaunen PT St A, Lyck E (11,6 km) AG	**Friedrich Alexander,** Div.-Pfarrer	
Kobylinnen, Gut, zur Gem. K. gehörig	Langsee PT, Prostken E (3,7 km),	**Rud. von Glinski**	
do. Adl.-, Gut, zur Gemeinde K. gehörig	Borken St A, Lyck AG	**Hermann von Kulesza**	
Lossewen, Gut	Wischniewen PT St A, Prostken E (8,5 km), Lyck AG	**Ernst Vogel,** Welnitza bei Gnesen	II. Goucha
Krolowolla, Gut, zur Gem. K. gehörig	Woszellen PTE (4 km), Grabnick St A, Lyck AG	**Leopold Stentzler,** Architekt, Leipzig-Mockau, Dessauer Straße 1	II. Kostrzewa
Kruppinnen, Domäne	Prostken PTE (1,6 km), Borken St A, Lyck AG	**Ostpr. Landgesellschaft**	
Krzysewen, Gut, zur Gem. geh.		**Adolf Kollnischko**	
Kutzen, Gut, z. Gem. K. geh.	Pissanitzen PT St A, Lyck E (21 km) AG	**Adolf Satow**	
Leegen, Gut, z. Gem. L. geh.	Sentken PT, Chelchen E,	**Herbert Schreiber**	
do. Adl.-, Domäne	Sordachen St, Selment A, Lyck AG	**Fiskus**	I. A. Hilbrandt, Oberamtmann
Loebellshof, z. Gem. Stradaunen gehörig	Stradaunen PT St A, Lyck-West E AG	**Gustav Kramer,** Lyck	I. Lenz
Loyen, Gut, z. Gem. L. geh.	Pissanitzen PTE St A, Lyck AG	**Gustav Buß**	
Lyck, Domäne			I. Ernst Maeckelburg
do. staatl. Oberförsterei, beleg. i. d. Kreisen **Lyck, Oletzko, Lötzen, Angerburg**	Lyck PTE St A AG	**Fiskus**	II. Revierverwalter: Oberförster Breustedt, Insel Lyck
do. **Kleine Mühle**		**Berthold Behrendt**	
Lyssewen, Gut Nr. 22, z. Gem. L. gehörig	Borszymmen PTE St, Lyck A AG	**Otto Broziewski**	
Maaschen, Grundbesitz Nr. 9, z. Gem. M. geh.	Kallinowen PTE(Klb.) St A, Lyck AG	**Gottlieb Kierstein**	
Makoscheyen, Gut, z. Gem. geh.		**Joh. Buczylowski II.**	
do. do.	Pissanitzen PT St A,	**Hermann Feuersenger**	
do. do.	Sybba-West E, Lyck AG	**Adolf Nowosatko**	
do. do.		**Joh. Randzio**	

Grundsteuerreinertrag ℳ	Größe in Hektaren (abgerundet)							Viehstand					Besondere Angaben über Fernsprechanschlüsse, Vieh- und Saatzuchten und **eigene** industrielle Anlagen
	Summa	Acker inkl. Gärten	Wiesen	Weiden	Holzungen	Unland, Hof, Wege	Wasser	Pferde	Rindvieh überhaupt	Rindvieh davon Kühe	Schafe	Schweine	
1198	375	252	30	.	70	2,5	20,5	40	50	25	300	30	
.	63	.	.	.	.	.	.	7	15	6	9	4	
535	127,5	85	10	12,5	17,5	2,5	.	*16	†53	10	45	14	Woszellen 8. * einschl. Fohlen, † einschl. 6 Zugochsen.
10547,3	6763,8	141,4	177,6	113,9	5984	195	149,7	17	52	28	10	70	Öffentl. Fernsprechstelle.
?	75	48	4	5	14	4	.	11	16	7	12	8	Eigene Windmühle. (Verpachtet.)
?	92	79,5	5	.	7,5	.	.	.	.	.	.	.	Pissanitzen 12.
680	134	84	31	10	8	1	.	24	50	20	40	20	Skomatzko 15.
231	140	86	12	30	.	11	1	22	60	20	.	20	Skomatzko 5.
514	92	40	33	11	6	1	.	16	45	15	16	20	
854	202	144	25	.	25	6	2	22	78	27	.	70	Stradaunen 4.
2426	600	465	70	36	15	10	4	60	120	40	400	40	Jucha 1. Wasser- und Motor-, , .
230	44	20	4	10	9	1	.	6	9	6	8	2	
?	68	28	3	20	10	1	.	12	25	10	40	15	Kallinowen 1. Musterwirtsch. der Landw.-K.
?	393,7	245,2	39,8	96,6 *	5,1	6,9	.	38	92	30	35	12	Sentken 10.
741	117	80	32	1	3	1	.	21	41	15	45	9	
945	132	95	17	6	13	1	.	34	50	24	20	20	Prostken 12.
2232	327	300	25	.	.	2	.	49	120	34	40	30	Prostken 4.
1286	264,1	173	75	3,5	6,5	6	0,1	32	110	30	60	60	Wischniewen 4.
600	121	100	10	4	2	2	3	22	60	25	15	40	Woszellen 1. Karpfen- und Schleienzucht, Obstbaumplantagen.
1789	265	240	13	8	.	4	.	42	103	54	.	30	
?	61	.	.	.	.	.	.	10	21	8	12	10	
781	168	120	20	4	22	2	.	16	50	25	.	60	Pissanitzen 1. Dpf.- u. Kalksandsteinfabrik.
758	107	92	15	.	.	.	.	21	42	21	10	10	Sentken 7.
3131	378	276	75	16	9	2	.	40	150	10	30	70	Sentken 1.
?	185	136	15	8	25	1	.	20	49	18	10	8	Stradaunen 3, Bankkonto: Lycker Vereinsbank 533.
733	93	50	6	12	18	5	1	12	25	12	15	10	
2211	362	219	120	1	6	16	.	30	140	75	.	140	
9375	9071	117	276	.	8548	99	31	22	57	35	19	38	
350	50	?	?	?	?	?	?	7	4	3	.	34	Lyck 96. Holl. Wind-, Wasser-.
?	88	50	5	20	10	3	.	10	20	8	18	18	
309	61	40	4	7	8	1	1	12	15	10	18	12	
?	65	38	12	.	7	8	.	10	20	9	12	5	
?	125	82	17	6	15	5	.	12	28	11	27	14	Pissanitzen 25.
?	58	29,50	13	10	12,50	3	.	9	15	6	10	7	
?	60	.	.	.	.	.	.	13	20	8	15	10	

Name des Gutes bezw. der Gemeinde	Post = P, Standesamt = St, Telegr. = T, Amtsbezirk = A, Eisenbahn = E, Amtsgericht = AG	Name des Besitzers	Name des I = Pächter II = Verwalter
Malkiehnen, Gut, z. Gemeinde M. gehörig	Woszellen PTE (2 km,)	**Arthur Bienko**	
do. do.	Grabnick St A, Lyck AG	**Kurt Rumler**	
Malleczewen, köllm. Gut	Neuendorf PTE (1,5 km), Lyck, Landbezirk St, Lyck A AG	**August Hein**	
Marienhoff, Gut, mit Anteil in **Borszymmen u. Gronsken,** z. Gem. Romanowen geh.	Borszymmen PT St A, Romanowen E (1,5 km, Klb.), Lyck AG	**Bruno Neumann**	
Mathildenhof, Gut, z. Gem. Bartossen geh.	Lyck PT St A AG, Bartossen E (1 km, Strecke Lyck-Arys)	**Emil Leidreiter**	
Miechowen, Rittergut	Langsee PT, Neuendorf od. Prostken E (6 km), Borken St A, Lyck AG	**Alfred Stiller**	Pächter d. Meierei: Oberinsp. Adomat
Monczen, Gut, z. Gem. geh.	Lyck PTE A AG, Monken St	**Andreas Krause**	
do. do.		**Gottlieb Specka**	
Monken, Gut, z. Gem. M. geh.	Neuendorf Kreis Lyck PTE (5 km), Lyck Land St A, Lyck AG	**Karl Becker**	
Mostolten, Gut, z. Gem. geh.	Baitkowen PTE (3,6 km) St A, Lyck AG	**Schleminger**	
Mikolaiken, Gut, z. Gemeinde Mikolaiken geh.	Gollupken P A, Kiöwen TE (7,2 km), Gollubien St, Lyck AG	**Max von Mülmann**	
Mylussen, Gut, z. Gem. M. geh.	Prostken PTE, Borken St A, Lyck AG	**Joh. Sokolowski**	
Neuendorf, Gut, zur Gemeinde N. gehörig		**Behlau**	
do. do.	Neuendorf (Kr. Lyck) PTE, Lyck St A AG	**M. Jegelka**	
do. Abbau, Gut		**Emilie Kolassa**	II. Adolf Kolossa
do. -Mühle, Gut, z. Gemeinde N. gehörig		**Karl Strehl,** Oberamtmann	
Neu-Jucha, Gut, z. Gem. N.-J. geh.	Jucha PTE St, Neu-Jucha A, Lyck AG	**O. Geydan**	
do. do.		**Anton Schroeter**	
Olschöwen, Gut Nr. 26, z. Gem. O. geh.		**Gustav Kukla**	
Oratzen, Gut, m. Ant. i. **Mylucken,** z. Gem. O. geh.	Lyck PTE (5,6 km) AG, Schedlisken St A	**Franz Aschmoneit**	
Orzechowen, Gut, z. Gem. O. geh.	Jucha PTE St A, Lyck AG	**August Gayko**	
Piasken, Gut Nr. 35, z. Gem. P. geh.	Stradaunen P St A, Zeysen T, Lyck E AG	**Hermann Wenzel**	
Pientken, Gut Nr. 13 (resp. Trentowsken Nr. 1), z. Gem. P. geh.	Kallinowen PTE (3 km) A, Skomentnen St, Lyck AG	**Carl Nack**	
do. Gut, z. Gem. P. geh.		**Adam Stankewitz**	
do. do.		**Jacob Stankewitz**	
Pietraschen, Gut, z. Gem. P. geh.	Orlowen PTE (3 km), Pietraschen St, Gorlowken A, Lyck AG	**Friedrich Blaseio**	
do. do.		**Fritz Zier**	
Pissanitzen, Gut, z. Gem. P. geh.	Pissanitzen PTE St A, Lyck AG	**Friedrich Hunke**	
Pistken, Rittergut	Klaussen P A, Baitkowen TE St, Bartossen E, Lyck AG	**Schendel**	
Preußisch-Höhe, Gut, zur Gem. Sokolken geh.	Prostken PTE (3,4 km), Borken St A, Lyck AG	**Schultz**	
Plowczen, Gut, z. Gem. P. geh.	Alt-Kozywen PT, Jucha E (5 km) St, Neu-Jucha A, Lyck AG	**Richard Willutzki**	
Prostken, Abbau, Gut, z. Gem. P. geh.	Prostken PTE (2 km) St, Ostrokollen A, Lyck AG	**Joh. Janzyk**	
do. Gut, z. Gem. P. geh.		**Emilie Müller**	
Przepiorken, Gut, z. Gem. P. geh.	Borszymmen PTE (5 km) St A, Lyck AG	**Tuchelke**	
Regelnitzen, Adl.-, Gut	Sybba PE, Lyck T AG, Regelnitzen E (Klb.), Sordachen St, Gr.-Nroßen A	**Pietrzyk**	
Regelnitzen, Gut Nr. 2, z. Gem. Kallenczynnen geh.	Wischniewen PTE St A, Lyck AG	**Hermann Meißner,** Kallenczynnen	

Grundsteuerreinertrag ℳ	Größe in Hektaren (abgerundet)							Viehstand					Besondere Angaben über Fernsprechanschlüsse, Vieh- und Saatzuchten und eigene industrielle Anlagen
	Summa	Acker inkl. Gärten	Wiesen	Weiden	Holzungen	Unland, Hof, Wege	Wasser	Pferde	Rindvieh überhaupt	Rindvieh davon Kühe	Schafe	Schweine	
?	105	55	5	34	5	5	1	10	25	10	6	10	Woszellen 7.
?	128	50	25	29	22	2	.	8	35	15	10	15	Woszellen 16.
2175	430	300	65	.	60	5	.	45	125	60	20	80	Lyck 162. Dampf-Ꝛ.
1051	228	147	37	30	22	2	.	47	75	41	170	40	Borszymmen 6. Ꝛ m. Roßwerkbetrieb.
?	150	129	10	9,5	0,5	1	.	30	55	18	10	50	Lyck 222.
1411	266	190	50	5	20	2	.	42	76	35	10	29	Langsee 1. Dampfkäserei.
?	45	.	.	.	.	.	.	7	14	6	20	15	
575	69,5	56,5	5	6	.	2	.	16	32	12	33	28	
496,89	81	51	9	10	7	4	.	8	27	8	15	12	
550	290	224	53	11	1	1	.	35	100	38	20	40	Baitkowen 2. Ꝛ, Mahl-⛭, ▦.
844	131,5	108	14	4	4	1	0,5	25	55	24	50	45	Kiöwen 14. Vieh- und Pferdezucht.
?	92	46	18	.	22	6	.	12	26	10	12	20	
827	135	103	8	20	.	3	1	25	65	30	30	36	Neuendorf 3.
710	187	154	32	.	.	.	1	20	68	35	.	47	
?	100	80	5	5	10	.	.	18	35	15	20	35	Neuendorf 1.
560	50	29	15	1	.	5	.	10	7	5	22	9	Lyck 216. Wasser-⛭.
305	90	?	?	?	?	?	?	?	?	?	?	?	
150	50,25	44	1	2,5	0,75	1,5	0,5	8	20	6	4	16	Jucha 8.
?	74	49	10	2	9	4	.	10	20	8	10	12	
1136	240	215	10	.	5	10	.	20	70	30	.	50	Lyck 36.
?	57	25	3	14	2,5	11,5	.	9	18	7	12	9	
?	85	62	10	5	5	2	1	12	30	10	50	20	
?	88	66	10	.	10	2	.	12	36	12	30	20	Kallinowen 7. Konto bei der Kreissparkasse Kallinowen.
116,5	57,5	35	9	2,5	10	1	.	11	25	8	20	30	
?	66	40	8	5	12	1	.	10	19	6	15	11	
324	50	30	5	8	5	1	1	8	20	4	16	12	
383	127	104	11	.	.	2	.	18	50	25	30	20	Orlowen 4.
701	147,8	101	12,5	15	18,3	1	.	12	50	20	.	30	Pissanitzen 3. Vors. d. Ldw.-Ver. Pissanitzen.
2390	509	356	48	.	85	10	10	40	110	40	160	80	Baitkowen 1. Dampf-Ꝛ.
800	152	113	30	.	8	1	.	16	60	27	.	30	Prostken 23.
?	105	77	8	3	15	2	.	12	42	10	40	20	
?	85	70	15	.	.	.	.	14	36	14	15	20	
650	166	110	30	5	20	1	.	14	60	15	12	80	Prostken 9.
?	125	100	15	10	.	.	.	15	30	13	70	20	Borszymmen 10.
2198	316	215	68	6	21	5	1	42	143	48	65	20	Lyck 67. Ꝛ, Ringofen-▦.
277	138	74	22	20	.	18	4	27	42	16	10	47	Wischniewen 12.

Name des Gutes bezw. der Gemeinde	Post = P, Standesamt = St, Telegr. = T, Amtsbezirk = A, Eisenbahn = E, Amtsgericht = AG	Name des Besitzers	Name des I = Pächter II = Verwalter
Reuschendorf, Rittergut m. Vorw. **Karlssorge**	Klaussen P St A, Arys T, Lyck E AG	**Max Juedtz**	
Rogallen, Gut, z. Gem. R. geh.	Grabnick PT, Rogallen E (3,5 km), Woszellen E (10 km), Skomatzko St A, Lyck AG	**Fittko**	
do. do. Nr. 51		**Hans Wichert**	
Rogallicken, Rittergut	Skomatzko PT, Rogallen E, Klaussen St A, Lyck AG	**Felix Floethe,** Hptm. d. R. a. D.	
Romanowen, Gut, z. Gem. R. geh.	Borszymmen PT St A, Romanowen E(Klb.), Lyck AG	**Wilhelm Kuczewski**	
Romotten, Rittergut	Borszymmen PT St, Romanowen E, Skrzypken A, Lyck AG	**Horst Schreiber,** Leutn. a. D.	
Rosinsko, Gut, z. Gem. R. geh.	Rosinsko PT, Rogallen E (1 km), Klaussen St A, Lyck AG	**Klara Paetsch**	II. Adolf Paetsch
Rothhof, Stadtgut, z. Stadt Lyck geh.	Lyck PTE (4 km) St A AG	**Stadt Lyck**	
Rundfließ, Adl.-, Gut	Wischniewen PT St, Prostken E (14 km), Lyck E (20 km) AG, Sypittken A	**Wilh. Nickel**	I. Ventzmer
Rydzewen, Gut Nr. 2, z. Gem. R. geh.	Stradaunen PT St A, Lyck E AG	**Friedrich Gutowski**	
do. do. Nr. 6	Stradaunen PT A, Lyck E St AG	**Wilhelm Przyswitt**	
Rymken, Gut	Baitkowen PTE (5,4 km) St A, Lyck AG	**Marie Thiedmann**	
Sareyken, Gut Nr. 2, zur Gem. S. geh.	Neuendorf PTE, Monken St, Lyck Land A, Lyck AG	**Karl Ziemba**	
Sarken, köllm. Gut, m. Ant. i. Dorf **Sarken** u. **Chrosziellen**	Lyck PTE AG, Neuendorf E, Bartossen E, Monken St, Lyck Land A	**Max Dodillet,** Major d. R. a. D.	
Sawadden, Adl.-, Allod.-Rittgt.	Wischniewen PT A, Sawadden E(Klb), Kl.-Lasken St, Lyck AG	**Paul Berg**	
Schedlisken, Gut, z. Gem. Sch. geh.	Lyck PT AG, Lyck-West E, Schedlisken St A	**Alfred Opitz**	
do. do.		**C. Sinnhuber**	
do. do.		**Adolf Sylla**	
Schönfelde, Gut, zur Gemeinde Orzechowen geh.	Jucha PTE St A, Lyck AG	**Oskar Wenzlawski**	
Schikorren b. Stradaunen, Gut, z. Gem. geh.	Stradaunen PT St A, Woszellen E, Lyck AG	**Gottl. Brinkmann**	
Skomatzko, Staatl. Domäne . .	Skomatzko PTE A, Ogrodtken St, Lyck AG	**Fiskus**	I. Grüntel
do. Gut Nr. 85, z. Gem. S. geh.		**David Krämer**	
Soltmahnen, Gut, m. Anteil in **Popowen,** z. Gem. S. geh.	Prostken PTE (3 km), Borken St A) Lyck AG	**Karl Zeysig**	
Sieden, Gut, z. Gem. S. geh. .	Pissanitzen PTE(Klb.) St A, Lyck AG	**Emil Holzlehner**	
Skomentnen, Gut, z. Gem. geh.	Kallinowen PTE, Klaussen St, Skomatzko A, Lyck AG	**Gottl. Michalzik**	
Skrzypken, Gut, z. Gem. S. geh.	Borszymmen PTE(Klb.) St A, Lyck AG	**Richard Drewinski**	
Soczien, Gut, z. Gem. S. geh. .	Millewen PT, Turowen E, Wierzbowen St A, Lyck AG	**Karl Laskowski**	II. Carl Reimann
Stosznen, Gut, mit Ant. i. **Przepiorken,** z. Gem. St. geh.	Borszymmen PTE(Klb.) (3 km) St A, Lyck E AG	**Carl Binkowski** in Lyck	II. Julius Gedig
Stradaunen, Domäne	Stradaunen PT St A, Lyck E (8 km) AG	**Fiskus**	I. Bruno Schulz, Oberamtmann
do. Abbaugut, z. Gem. Str. geh.	Stradaunen PT A, Lyck West E, Oratzen St, Lyck AG	**Friedrich Czerlinski**	
do. Mühlengut	Stradaunen PT St A, Lyck E AG, Lyck West E	**Alfred Schulz**	
Susczen, köllm. Gut	Neuendorf PTE, Monken St, Lyck A AG	**Obstfelder**	
Sypittken, Gut, z. Gem. S. geh.	Pissanitzen PT St, Lyck E AG, Sypittken E(Klb.) A	**Heinrich Braczko**	
do. do.		**Ludwig Brodowski**	
Szudlen, Gut, z. Gem. S. geh. .	Sentken PT, Chelchen E (4,2 km) St, Gollupken A, Lyck AG	**Friedrich Rudzio**	

Grundsteuerreinertrag ℳ	Größe in Hektaren (abgerundet)							Viehstand					Besondere Angaben über Fernsprechanschlüsse, Vieh- und Saatzuchten und eigene industrielle Anlagen
	Summa	Acker inkl. Gärten	Wiesen	Weiden	Holzungen	Unland, Hof, Wege	Wasser	Pferde	Rindvieh überhaupt	Rindvieh davon Kühe	Schafe	Schweine	
2711	613	373	50	50	125	15	.	56	150	45	.	76	Öffentl. Fernspr. Dpf.-⚙.
653	238	169	25	30	4	10	.	20	46	26	12	32	Skomatzko 16.
460	126	100	10	9	6	1	.	21	45	18	20	30	Skomatzko 7. Ps Königsberg 21557.
354	289	246	21	12	8	2	.	32	115	40	.	80	Skomatzko 2. W.-𝔉, ☋, Meierei.
637	153	108	25	3	2	18	.	20	45	20	25	30	Gutsgärtnerei, Gutsmeierei, Dampftorfwerk, Dampfmahl-𝔉.
1625	388	280	75	.	25	6	2	42	130	50	10	70	Borszymmen 13. Meierei, Motorpflug.
175	51	30	11	9	1	.	.	7	18	7	19	14	
742	153	126	22	.	.	5	.	20	70	25	.	30	Lyck 59.
1662	298	246	25	20	7	.	.	35	120	45	20	170	Wischniewen 2. ▤, Rindviehz., Schweinem., Fohlenzucht.
?	78	50	.	10	12	2	4	14	20	7	14	8	
280	92	65	10	.	15	2	.	20	24	12	16	18	
2029	258	171	48	20	16	3	.	37	110	52	20	25	Baitkowen 7.
.	51	36	6	6	2	1	.	10	24	9	13	12	Neuendorf 2.
2014	310	195	91	5	17	2	.	45	115	55	45	150	Lyck 95. Ps Königsberg 5540. Torfpresserei, Aufz. v. Zuchtbullen u. Verk. v. Zuchtkühen, Saatgetreideverkauf.
2251	599	427	22	25	70	.	88	50	158	45	180	38	Wischniewen 5. Dampf-☋,
722	125	107	.	15	1	2	.	30	50	20	70	20	Lyck 14. Ringofen-▤.
1411	156	156	.	.	.	.	.	30	90	45	.	100	Lyck 114. Meierei.
?	84	.	.	.	.	.	.	12	24	8	20	12	
?	110	80	9	5	12	4	.	16	35	12	15	15	Jucha 2.
?	85	66	7	2	5	4	1	12	29	10	10	10	
?	684	355	74	.	.	172	83	60	170	90	20	70	Skomatzko 1. ☋, ⌸.
674	62,5	50	10	2	0,5	.	.	10	32	10	24	12	Skomatzko 8.
1200	151	120	27	.	.	3	1	30	65	20	60	50	Prostken 13.
600	66	46	4	10	5	1	.	11	25	10	.	23	Pissanitzen 21.
?	65,5	42,2	5	7,5	3,2	7,5	.	11	20	6	10	7	
?	53	.	.	.	.	.	.	8	20	8	10	20	Borszimmen 12.
?	43	38	5	.	.	0,3	.	10	11	6	.	10	
995	131	107	22	.	.	2	.	22	50	20	50	15	Borszymmen 1.
2147	443	304	90	10	16	18	5	110	52	16	300	25	Stradaunen 1. ☋.
210	69,5	57	2	.	10	0,5	.	16	28	12	10	14	Stradaunen 11.
?	140	100	25	6	6,5	2,5	.	23	42	22	45	35	Stradaunen 5. Ps Königsberg 10470. Wa.- u. Dpf.-Mahl-𝔉, ⚙, ⚡ Werk.
1335	266	190	50	20	2	3	1	36	75	32	50	20	Lyck 338.
720	90	56	15	.	10	7	.	22	38	11	20	20	Pissanitzen 2. Dampf- u. Wa.-Mahl-𝔉, ⚙,
?	80	54	12	5	6	3	.	12	28	9	20	14	⚡ Licht- und Kraftanl.
639	88	52	28	10	0,10	0,5	.	15	45	17	5	5	

Name des Gutes bezw. der Gemeinde	Post = P, Standesamt = St, Telegr. = T, Amtsbezirk = A, Eisenbahn = E, Amtsgericht = AG	Name des Besitzers	Name des I = Pächter II = Verwalter
Thalau, Gut, z. Gem. Skomatzko geh.	Skomatzko PTE A, Woszellen E (10,9 km), Ogrodtken St, Lyck AG	**Schlesiger**	
do. do.		Gebr. **H. u. B. Thomaschewski**	
Thalussen, Gut, z. Gem. T. geh.	Lyck PT A AG, Baitkowen E (8 km), Lyck Land St	**Julius Behrendt**	
do. do.		**Adolf Strewinski**	
Tratzen, Gut, mit Vorwerk **Hermannshof, Karbowsken. Bsdzillen**	Baitkowen PTE A, Ludzken St, Lyck AG	**Max Bilda**	
Trentowsken, Gut	Kallinowen PTE A, Skomentnen St, Lyck AG	**Ernst Petong**	
Waldhof, Gut	Baitkowen PTE (5,4 km) St A, Lyck AG	**J. Lask**	
Wierzbowen, Gut Nr. 93, zur Gem. W geh.	Gr.-Czymochen P, Czymochen TE, Wierzbowen St A, Lyck AG	**Johann Roß I**	
do. do. Nr. 187		**Friedrich Trojan**	
do. köllm. Gut		**Max Weichbrodt**	
Wischniewen, Gut Nr. 35, zur Gem. W. geh.	Wischniewen PTE St A, Lyck AG	**Ludw. Gerlitzki**	
Wittinnen, Domäne	Lyck PTE (4 km) AG, Schedlisken St A	**Fiskus**	I. Schiller
Woszellen, Gut, z. Gem. W. geh.	Woszellen PTE, Grabnick St A, Lyck AG	**Hans Hedtke**	
Wyssocken, Gut, z. Gem. W. geh.	Gollupken P A, Pissanitzen TE (Klb.) (8 km), Lyck E (17 km) AG, Kiöwen E (10 km), Mykolaiken St	**Arthur Kischke**	
Zeysen, Gut Nr. 37, z. Gem. Z. geh.	Stradaunen PT St A, Zeysen T, Lyck E AG	**August Milkuhn**	
Zielasen, Gut, z. Gem. Z. geh.	Lyck PTE (4 km) AG, Mrosen St A	**Julie Kowalski**	
Zielasken, Gut Nr. 8/9, zur Gem. geh.	Ostrokollen PT St, Sybbe E, Wischniewen A, Lyck AG	**Adolf Dziedo**	

Kreisstadt: Neidenburg.

Kreis

Albrechtau mit Vorw. **Berghof**	Neidenburg PT (2 km) E (3 km) St A AG	**Hans Briken**	
Balden, Domäne	Wuttrienen PT, Passenheim E Balden St A, Neidenburg AG	**Fiskus**	I. Paul Rachau
Bartoschken, Hof Nr. 2, z. Gem. B. geh.	Neidenburg PTE St A AG	**Wilhelm Dlugokinski**	
Brayniken, Gut, z. Gem. B. geh.	Neuhof PT, Grammen E (6 km) Jedwabno St, Burdungen A, Neidenburg AG	**Oskar Schaak** in Neuhof	
Burdungen, Gut, z. Gem. B. geh.	Burdungen PT EA, Jedwabno St, Neidenburg AG	**Franz Kosiowski**	
Camerau, köllm. Gut	Muschaken PTE St, Roggen A, Neidenburg AG	**Gustav Schlenger**	
Candien, Gut, z. Gem. C. geh.	Neidenburg PTE A AG, Candien St	**Wilhelmine Arzius**	
do. do.		**Joachim Hanowski**	
Carlshöhe, Dom. Abbaugut, z. Gem. Pilgramsdorf geh.	Neidenburg PTE (4,5 km) AG Saborau St A	**Ostpr. Landgesellschaft**	
Commusin, Oberförst., z. T. in Kr. Neidenburg u. Osterode gel.	Grünfließ PE, Neidenburg T AG, Gutfeld E, Lahna St, Orlau A	**Fiskus**	II. Alex. Hilveti, Forstmeiste
Dietrichsdorf, Rittergut	Lahna PT A, Gutfeld E (3 km), Orlau St, Neidenburg AG	**Curt Zehe,** Hauptm. a. D.	II. Franz Mauerhoff, Oberinsp
do. **-Köllmisch,** Gut Nr. 2, z. Gem. D. geh.	Lahna PT, Gutfeld E (3 km, Orlau St, Dietrichdorf A, Neidenburg AG	**Otto Strutzberg**	
Frankenau, Adl.-, Gut, z. Gem. F. gehörig	Lahna PTA, Gutfeld E (2,6 km), Skottau St, Neidenburg AG	**Blümke**	
Frankenau, Hof Nr. 7, z. Gem. F. gehörig		**Karl Behrendt**	

rund-steuer-rein-ertrag ℳ	Größe in Hektaren (abgerundet)							Viehstand					Besondere Angaben über Fernsprechanschlüsse, Vieh- und Saatzuchten und eigene industrielle Anlagen
	Summa	Acker inkl. Gärten	Wiesen	Weiden	Holzungen	Unland, Hof, Wege	Wasser	Pferde	Rindvieh überhaupt	Rindvieh davon Kühe	Schafe	Schweine	
645	174,5	141,5	18	.	8	*2	.	20	65	35	50	60	Gen.-Meierei in Skomatzko. * u. 5 ha Torfbruch.
?	165	129,5	20	8	10	2	.	18	50	18	25	18	➪ Skomatzko 9.
1311	196	157	30	.	5	4	.	*20	75	35	.	100	➪ Lyck 164.
?	66	45	6	10	4	1	.	14	27	10	20	16	
1716	166	112	29	16	8	1	.	30	60	21	23	50	➪ Baitkowen 6. Mahl-⚿.
	43	38	4	4	.	.	.						
	8	6	1	1	.	.	.						
660	214	168	20	.	11	15	0,5	25	60	23	3	19	➪ Kallinowen 2.
450	61	50	10	.	1	.	.	6	45	.	.	.	➪ Wischniewen 7.
360	59,5	42,5	5	5	5	2	.	6	18	6	15	4	➪ Wierzbowen 1.
430	61	42	2	6,5	7,2	2	.	9	17	7	9	10	
1786	148	128	6,5	*5	7	1	0,5	24	60	30	20	50	➪ Gr.-Czymochen 8. * Torfbruch.
300	45,5	28	5	2,5	10	3	.	8	21	7	15	8	
2138	341	287	29	2	.	7	16	40	115	60	300	40	➪ Lyck 182.
?	75	.	.	.	.	.	.	14	14	.	42	.	➪ Woszellen 15.
1860	225	125	33	51	4	3	.	*44	76	35	20	20	➪ Pissanitzen 4. Ps Königsberg 20180. Ringofen-亞, eingetrag. Z. d. dtsch. vered. Landschw. * einschl. Fohlen.
?	54	37	6	.	10	1	.	8	16	6	8	7	
.	65	35	10	10	5	5	.	*7	15	8	9	8	* u. 2 Fohlen.
?	76	40	20	5	4	7	.	11	23	8	16	12	➪ Öffentl. Fernspr.

eidenburg.

Landgericht: Osterode (Ostpr.)

2706	440	393	40	2	.	5	.	40	145	45	180	80	➪ Neidenburg 10. Dampf-ℊ, ⚡ Licht- u. Pumpanlage.
4288	750	500	75	.	170	5	.	45	200	75	.	350	⛁, ⚡ u. Holzsägewerk.
?	92	42	5	25	.	20	.	10	43	8	9	10	
237	200	.	50	.	.	.	150	2	3	3	.	2	➪ Neuhof 2. Seerand u. Fischereinutzung.
244	66	55	5	5	.	1	.	12	*15	8	7	10	* Jungvieh.
888	328	226	30	14	50	8	.	29	100	35	10	50	➪ Muschaken 8. Mitgl. der Ostpr. Schweinezüchter-Vereinigung.
213	51	.	.	.	.	.	.	4	10	3	7	6	
?	70	62,8	2,8	.	.	5	.	8	20	7	20	5	
1500	225	205	13	.	2	4	1	20	50	20	10	20	➪ Neidenburg 43. Ringofen-亞, Genossensch.-ℊ.
5888	4387	143	83	12	3998	48	103	11	43	25	5	30	➪ Öffentl. Fernspr.
2424	686	512	48	20	106	.	.	52	200	60	600	200	➪ Neidenburg 30. Dpf.-ℊ, ⛁, eigene ⚡ Licht- u. Kraftanl., Saatgutw., Rv.-, Sch.- u. Schw.-Hochz.
424	100	70	7	8	10	5	.	8	20	8	20	15	➪ Lahna 6.
1002	273	253	10	5	3	2	.	25	68	25	30	78	➪ Wittmannsdorf 9.
?	52	22	3	16	8	3	.	5	14	6	10	6	

Name des Gutes bezw. der Gemeinde	Post = P, Standesamt = St, Telegr. = T, Amtsbezirk = A, Eisenbahn = E, Amtsgericht = AG	Name des Besitzers	Name des I = Pächter II = Verwalter
Gorrau, Gut, z. Gem. G. geh.	Krokau PT, Neidenburg E AG	Frau **Emma Hardt**	
do. do.	Saberau St A	**Emil Stetzka**	
Grabowo, Forstschutzbez., zur Oberförst. Grünfließ geh.	Bialutten PT St, Neidenburg E A AG	**Fiskus**	II. Robert Brause, Hegemeister
Groß-Gardienen, Rittergut	Gr.-Gardienen PT St, Bergling E (8 km), Skottau A, Neidenburg AG	**Heinrich Boden**	
Groß-Koslau, Rittergut	Gr.-Koslau PT E, Kl.-Koslau St A, Neidenburg AG	**Marta Schwanke**	
do. Gut, z. Gem. geh.		**Erich Zywietz**	
Groß-Sakrau, Rittergut	Gr.-Koslau PT, Gr.-Schläfken E (2 km), Kl.-Koslau St A, Neidenburg AG	**Ostpr. Landgesellschaft,** Königsberg	II. Rosinski
Groß-Schläfken, Rittergut	Gr.-Koslau PT St, Neidenburg E AG, Gr.-Schläfken St A	**Marie** verw. **Schwanke,** Posen	I. Hermann Schwank
Grünfließ, Oberförsterei	Grünfließ PTE (0,5 km) A,	**Fiskus**	II. Friedr. Euen, Ober
do. Gut, zur Gem. geh.	Neidenburg E (6 km) St AG	**Ludwig Holz**	
Gutfeld, Gut Nr. 8, zur Gem. G. gehörig	Lahna PT A, Gutfeld E, Orlau St, Neidenburg AG	Frau **Charlotte Küchenmeister**	
Hartigswalde, Oberförsterei, teilweise im Kreis Ortelsburg u. Osterode gelegen	Jedwabno PT St, Passenheim E (18 km), Hartigswalde A, Neidenburg AG	**Preuß. Forstfiskus**	II. Kurt Hannemann, Oberförst
Ittowen, Gut, zur Gem. I. geh.	Neuhof PT St A, Grammen E,	**Otto Lux**	
do. Gut Nr. 4, z. Gem. I. geh.	Neidenburg AG	**Wilhelm Stach**	
Jedwabno, Gut, z. Gem. J. geh.	Jedwabno PT St A, Passenheim E, Neidenburg AG	**August Otto**	II. Walter Poß
Kaltenborn, Oberförsterei	Kaltenborn PT A, Grünfließ E (9 km), Jedwabno St, Neidenb. AG	**Fiskus**	II. Hansmann, Forstmst
Klein-Gardienen, Restgut, zur Gem. Gr.-G. geh.	Gr.-Gardienen PT St, Bergling E (7 km), Skottau A, Neidenburg AG	**Adolf Hoeft**	
Klein-Koslau, Domäne	Gr.-Koslau PTE (3,4 km) St A, Neidenburg AG	**Fiskus**	I. Georg Laskawy, Oberamtm
Klein-Schläfken, Restgut	Gr.-Koslau PT, Schläfken E (5 km), Gr.-Schläfken St A, Neidenburg AG	**August Schwanke**	
Koczienitz, Gut, zum Gutsbez. Penzken geh.	Roggen Ostpr. PT A, Muschaken E (8,4 km) St, Neidenburg AG	**Waldemar Rosenthal**	
Kownatken, Domäne, mit Vorw. **Reinshof**	Skottau P St A, Gr.-Gardienen T, Gutfeld E (11 km), Neidenburg AG	**Fiskus**	I. Ludwig Haedge, Oberamtm
Krokau, Gut Nr. 13, z. Gem. K. gehörig	Krokau PT, Neidenburg E A AG	**Eduard Komoßa**	
Lipnicken, Rittergut	Napierken St Jedwabno PT St A, Passenheim (13,5 km), Neidenburg AG	**Eugen Roth**	
Lippau, Rittergut, m. **Unruhsruh**	Skottau PT St A, Gutfeld E (8 km), Neidenburg AG	**Gottfried Küttner,** Hptm. d. L. a. D. in Sophienwalde bei Sommerau (Westpr.)	II. Kositzki
		Wilhelm Bannasch II	
Lissaken, Hof Nr. 14, zur Gem. L. gehörig	Neidenburg PTE AG, Gr.-Schläfken St A	**Arthur Rachut**	
Littfinken, Restgut, zur Stadt Neidenburg geh.	Neidenburg PTE (3,3 km) St A AG		
Logdau, Rittergut	Gr.-Gardienen PT, Mühlen (Ostpr.) E (10 km), Skottau St A, Neidenb. AG	**Fritz Medicus,** Hauptm. d. L. a. D.	
Lomno, Rittergut	Roggen PT A, Puchallowen E (5 km) St, Neidenburg AG	**Bruno Hoffmann**	
Malschöwen, Gut, zur Gem. M. gehörig	Burdungen PT A, Passenheim E,	**Christian Jeske**	
do. Gut Nr. 4	Jedwabno St, Neidenburg AG	**Emil Otto**	
Milkowitz, Mühlengut, z. Gutsbezirk Taubendorf geh.	Wiersbau PT, Gr.-Koßlau E (8 km), Thalheim St, Gr.-Schläfken A, Neidenburg AG	**Ernst Preuß**	
Neidenburg, Schloßgut, mit Rittergut **Robertshof**	Neidenburg PTE (1 km) St AG,	**Leo Becker**	II. Düdel, Oberinspe
do. Abbau, Gut z. Stadt N. geh.	Candien A	**Otto Olschewski**	

Grundsteuerreinertrag ℳ	Größe in Hektaren (abgerundet)							Viehstand					Besondere Angaben über Fernsprechanschlüsse, Vieh- und Saatzuchten und eigene industrielle Anlagen
	Summa	Acker inkl. Gärten	Wiesen	Weiden	Holzungen	Unland, Hof, Wege	Wasser	Pferde	Rindvieh überhaupt	Rindvieh davon Kühe	Schafe	Schweine	
608	129	?	?	?	?	?	?	9	32	12	2	10	
?	62	36	15	.	8	3	.	8	27	10	4	8	
555	594	22	3	1	566	2	.	2	9	5	.	4	⇨ Öffentl. Fernspr.
2086	395	334	29	10	.	4	18	43	15	10	350	10	⇨ Gr.-Gardienen 11.
4927	1000	850	100	50	.	.	.	43	275	102	809	153	⇨ Gr.-Koslau 1. ☭.
589	130	94	8	.	2	22	.	15	40	10	6	20	⇨ Gr.-Koslau 6.
2232	600	475	100	.	16	9	.	42	156	.	.	196	⇨ Gr.-Koslau 3. ☭, ⛁, Dampf-Preßtorffabrik
3189	715	582	78	4	30	17	4	68	180	40	800	71	⇨ Gr.-Koslau 5, Ps Königsberg 14107. Anerk. Saaten.
5786	4688	118	61	6	4423	79	1	.	.	.	.	.	
1213	250	225	15	.	6	4	..	26	80	30	100	50	⇨ Grünfließ 3, Ps Königsberg 5662. Torfstich, ⛆, Kartoffelsaatzucht.
210	62,5	32,5	3	16	3	8	.	6	10	6	8	7	
?	8445	151	258	195	7312	68	461	17	110	85	5	90	⇨ Öffentl. Fernspr.
1675	150	112	10	.	25	3	.	12	60	20	30	50	
376	65	50	10	4	.	1	.	12	30	.	20	10	⇨ Neuhof 4.
?	125	70	20	80	20	5	.	12	26	10	30	24	⇨ Jedwabno 12.
5511	7990	78	85	22	*7805	.	.	13	48	24	.	21	* einschl. Unland usw. u. Wasser.
615	125	110	13	.	.	*2	.	14	48	16	25	25	⇨ Gr.-Gardienen 6. * u. Gärten.
3037	385	310	70	.	3	2	.	30	120	50	.	40	⇨ Gr.-Koslau 2. V. d. Landw.-Kammer anerk. Kartoffelzucht, ☭.
503	81	81	.	.	.	.	.	8	25	20	.	18	
102	36	28	8	.	.	.	.	4	10	10	5	5	
2660	866	500	78	2	9	6	268	32	100	25	.	30	⇨ Gr.-Gardienen 8. ☭.
?	78	67	4	5	1	1	.	7	26	10	6	10	
1014	261	215	15	10	15	3	3	35	70	20	80	70	⇨ Jedwabno 1.
3124	685	564	50	30	25	13	3	62	128	35	330	109	⇨ Wiersbau 3, Ps Königsberg 3787. ☭, Wasser-⛱, Meierei.
?	56	52	1,5	.	.	2,5	.	5	20	8	9	10	
?	88	42	28	2	4,5	1	0,5	8	22	9	4	21	⇨ Neidenburg 127.
1480	331	310	10	.	6	5	.	34	70	20	20	70	⇨ Gr.-Gardienen 1. ☭.
1081	308	180	50	40	30	8	.	18	120	30	.	20	⇨ Roggen 1. ⛁.
99	51	51	.	.	.	.	.	4	20	15	.	10	
276	120	62	15	13	25	7	.	7	28	10	20	18	
648	45,5	30	10	.	4	0,5	1	7	10	6	8	20	⇨ Wiersbau 6, Ps Königsberg i. Pr. 9463.
3337	680	490	130	.	60	.	.	50	240	100	100	200	⇨ Neidenburg 27. ☭, ⛁, Kartoffelflockenfbk.
1500	286	275	10	.	.	1	.	20	40	20	.	60	⇨ Neidenburg 14. ☭.

Name des Gutes bezw. der Gemeinde	Post = P, Standesamt = St, Telegr. = T, Amtsbezirk = A, Eisenbahn = E, Amtsgericht = AG	Name des Besitzers	Name des I = Pächter II = Verwalter
Niedenau, Gut, zur Gem. N. geh.	Scharnau PT St, Groß-Koslau E (3,5 km), Kl.-Sakrau A, Neidenburg AG	**Johann Grzeszek**	
do. do. Nr. 5		**Friedrich Salewski**	
do. do. Nr. 4		**Hermann Salewski**	
Omulefmühle, köllm. Gut	Kaltenborn PT A, Grünfließ E (14 km), Jedwabno St, Neidenburg AG	**Adolf Paulini**	
Orlau, Rittergut	Lahna PT, Gutfeld E (5 km), Orlau St A, Neidenburg AG	Frau Ökonomierat **Marta Schwanke** auf Gr.-Koslau	II. Riebensahm
Oschekau, Rittergut	Gr.-Gardienen (Ostpr.) PT St, Bergling E (5 km), Skottau A, Neidenburg AG	**Johanniter-Orden,** Berlin	I. Paul von Schack, Oberamtmann, Major d. L. a. D.
Pawlicken, Gut, z. Gem. P. geh.	Neidenburg PTE (6 km) AG, Candien St A	**Willy Paul,** Oberleutn. d. R. a. D.	
Pentzken, Gut	Muschaken PTE (5,8 km) St, Roggen A, Neidenburg AG	**August Diekmann**	
Pilgramsaue, Gut, zur Gem. P. geh.	Groß-Koslau PTE (2 km), Saberau St A, Neidenburg AG	**Walter Poehlke**	
Pilgramsdorf, Gut Nr. 21, zur Gemeinde P. geh.	Neidenburg PTE AG, Saberau St A	**Johann Kowalski**	
Piontken, Restgut, zur Gem. P. geh.	Neidenburg PTE (8,3 km) St AG, Pilgramsdorf A	**Wilhelm Wargalla**	
do. Gut, zur Gem. P. geh.		**Wilhelm Mallek**	
Sabloczyn, Gut	Gr.-Koslau PTE (2,5 km), Kl.-Koslau St A, Neidenbg. AG	**Valentin Wiese**	
Sablotschen, Gut, zur Gem. S. geh.	Neidenburg PTE (9,5 km) AG, Candien St A	**Johann Herrmann**	
Saberau, Gut Nr. 1, zur Gem. S. geh.	Gr.-Koslau PTE, Saberau St A, Neidenburg AG	**Eduard Wippich**	
Sachen, Rittergut	Roggen PT A, Puchallowen E (2,5 km), Muschaken St, Neidenburg AG	**Grabowski** u. **Grube**	
Saffronken, Gut, zur Gem. S. geh.	Neidenburg PTE (7,4 km) St A AG	**Eugen Minzloff,** Königsberg	II. Springer, Oberinspekto
Sagsau, Rittergut	Neidenburg PTE (5,5 km) St AG, Candien A	**Otto Frankenstein**	II. B. Gudan
Salleschen, Gut, z. Gem. S. geh.	Scharnau PT A, Gr.-Koslau E, Saberau St, Neidenburg AG	**Gustav Chmielenski**	
do. do. Nr. 3		**H. Schimanski**	
Salusken, Rittgt., mit Vorwerk **Lapinus** u. Ziegelei **Salusken**	Neidenburg PTE (6 km) AG, Neidenburg (Ldbz.) St, Lahna A	**Hermann Nehbel,** Major a. D., Landschaftsdirektor	II. Alfred Stenzel
Sassorowo, Gut, zur Gem. Heinrichsdorf geh.		**Karl Tomaschewski**	
Sbylutten, Gut	Neidenburg PTE (8 km) A AG, Candien St	**Balck**	
Scharnau, Gut, z. Gem. Sch. geh.	Scharnau P St A, Gr.-Koslau TE, Neidenburg AG	**Johann Jebram**	
Schuttschenofen, Gut Nr. 19, zur Gem. Sch. geh.	Jedwabno PT St A, Passenheim E, Neidenburg AG	**Gottlieb Rogalla**	
Sierokopaß, Gut Nr. 10, zur Gem. S. geh.	Neidenburg PTE St A AG	**Otto Skowasch**	
Skottau, Rittergut	Skottau PT St A, Gutfeld E (8 km), Neidenburg AG	**Heinrich Raitzig**	
Sontopp, Gut, zur Gem. S. geh.	Gr.-Koslau PT, Gr.-Schläfken E (2 km) A, Kl.-Koslau St, Neidenburg AG	**Ostpr. Landgesellschaft**	
Taubendorf, Domäne, mit Vorw. **Borrowitzmühle**	Wiersbau PT, Gr.-Koslau E, Gr.-Schläfken St A, Neidenbg. AG	**Fiskus**	I. Frau Oberamtmann Lena Kau
Thurau, Rittergut, mit Waldvorwerk **Thurau**	Groß-Gardienen PT St, Mühlen E (10 km), Skottau A, Neidenburg AG	**Otto Welz**	II. Ilmer
Thurau, Vorwerk, zur Gemeinde Browienen geh.	Mühlen PTE (8,5 km), Skottau St, Kownatken A, Neidenburg AG	**Friedrich Zoels**	
do. Kirchengut, mit Anteil in Browienen		**Bischöflicher Stuhl** i. Pelplin	

Grundsteuerreinertrag ℳ	Größe in Hektaren (abgerundet)							Viehstand					Besondere Angaben über Fernsprechanschlüsse, Vieh- und Saatzuchten und **eigene** industrielle Anlagen
	Summa	Acker inkl. Gärten	Wiesen	Weiden	Holzungen	Unland, Hof, Wege	Wasser	Pferde	Rindvieh überhaupt	Rindvieh davon Kühe	Schafe	Schweine	
155	108	75,5	30	1,7	0,5	0,3	.	6	30	10	.	18	
638	142	.	.	.	.	.	.	10	40	12	10	7	
?	64	35	10	15	2	1	1	6	33	10	4	12	
268	126	75	20	.	15	6	10	7	21	8	15	10	Kaltenborn 3. Wassermahl- u. Schneide-⚒.
3067	1353	480	84	.	750	8	30	39	180	25	350	60	Lahna 4, Ps Königsberg 5039.
2169	577	461	11,5	.	100	4	0,5	61	52	12	336	38	Gr.-Gardienen 4, Ps Königsberg 6058. ☭.
1355	211	158	20	5	20	6	2	22	60	40	.	50	Neidenburg 78. Genossenschafts-☭.
270	98	98	.	.	.	.	.	8	20	14	12	20	
?	180	153	25	.	1	1	.	16	75	25	5	23	Gr.-Koslau 10.
?	71	.	.	.	.	.	.	7	18	7	6	7	
411	87,5	75	10	.	.	2,5	.	14	32	17	.	37	
.	94	65	16	9	2	2	.	12	36	16	20	33	
1752	365	308	23	26	3	5	.	47	114	54	290	139	Groß-Koslau 4. ☭.
635	151	143	6	.	1	1	.	11	40	18	.	28	
.	.	.	.	.	.	.	.	.	.	.	.	.	Gr.-Koslau 11.
1565	496	327	80	15	71	3	.	23	145	65	.	100	Roggen 2. ☭, Viehmast., Milchlieferung zur ⍓ Saddek.
1615	458	390	50	15	.	3	.	49	140	52	180	150	Neidenburg 36. ☭ und Meierei.
3483	839	669	35	.	130	5	.	70	185	60	200	100	Neidenburg 38. ☭, Kartoffeltrocknung, Motorpflug.
?	53	23	14	15	.	1	.	5	15	6	12	11	
681,6	127	75	20	30	.	2	.	8	40	.	20	12	
5353	835	655	75	10	90	3	2	120	261	65	952	280	Neidenburg 16. ☭, ⍓, Flockenfabrik.
540	121	90	20	10	.	1	.	9	40	15	3	18	
1143	290	250	25	5	4	2	4	30	90	25	40	30	Neidenburg 76.
3365,7	241	208,5	20	5	5	2	0,5	20	95	30	20	30	Dampf-⍓, Dampf-⍓ und Dampf-☭.
150	60	30	6	4	15	15	.	4	10	4	8	3	
?	65	.	4	.	15	10	.	5	15	10	6	5	
3865	1052	756	150	50	50	6	40	48	218	82	450	80	☭, Dampfpreßtorf- und Torfstreufabrik.
1049	235,5	233	.	.	.	2	0,5	25	60	33	.	10	Gr.-Koslau 8 (Verwaltung).
2222	472	406	56	.	2	5	3	44	130	34	100	63	Wiersbau 4. Dampf-☭, ⚒, Wasser-⚒.
2200	515	435	38	.	32	6	4	42	160	80	20	150	Gr.-Gardienen 2. ☭ u. Wasser-⚒.
4509	91	72	2	3	6	5	3	11	33	10	12	8	
1358	445	325	60	5	50	4	1	17	64	30	25	47	Torfstich.

Name des Gutes bezw. der Gemeinde	Post = P, Standesamt = St, Telegr. = T, Amtsbezirk = A, Eisenbahn = E, Amtsgericht = AG	Name des Besitzers	Name des I = Pächter II = Verwalter
Waschulken, Hof Nr. 4, zur Gem. W. geh.	Neidenburg PTE St A AG	**Johann Opiolla**	
Wiersbau bei Neidenburg, Gut, zur Gem. W. geh.	Wiersbau PT, Neidenburg E AG, Thalheim St, Gr.-Schläfken A	**Adolf Wenzlowski**	
Wiesenfeld, Domäne, zur Gem. W. geh.	Wiersbau PT, Bergling E (10 km), Thalheim St, Gr.-Schläfken A, Neidenburg AG	**Fiskus**	I. Wollert
Wilmsdorf, Rittergut	Gr.-Koslau PT, Schläfken E, Kl.-Koslau St, Gr.-Schläfken A, Neidenburg AG	**Gustav Teske**	
do. Gut, zur Gem. W. geh. . .		**Karl Magdalinski**	
Wolka, Rittergut, mit Vorwerk **Carlshof**	Gutfeld PTE (5 km), Lahna St, Orlau A, Neidenburg AG	**Otto von der Meden,** Major d. L.-K. a. D.	I. Hans Adolf v. d. Meden, Lt. d. R. a. D.

Kreisstadt: Ortelsburg. **Kreis**

Alt-Keykuth, Gut, z. Gem. geh.	Groß-Schöndamerau PT A, Ortelsburg-Bischofsburg E, Neu-Keykuth St, Ortelsburg AG	**Willy Wrege**	
Augusthof, Gut, m. Vorw. **Geislingen,** zur Gemeinde Sczepanken geh.	Mensguth PT, Bischofsburg E (11 km) St A, Ortelsberg AG	**Boessett**	
Birkenthal, Gut, z. Gemeinde Borken geh.	Willenberg PTE (7 km) St AG, Groß-Lattana A	**Max Walpuski**	
Burggarten, Domäne	Pfaffendorf (Kr. Ortelsburg Ostpr.) PT, Pfaffendorf-Burggarten E,	**Fiskus**	
Damerau, Adl.-, Gut, m. Vorw. **Probeberg**	Rheinswein St, Przcytullen A, Ortelsburg AG Mensguth PTE, Theerwisch St, Jablonken A, Ortelsburg AG	**Ostpr. Landgesellschaft** m. b. H. in Königsberg	II. Walten Janzen,
Davidshof, Rittergut	Grammen PTE, Passenheim St AG, Nareythen A	**Ernst Friedrich,** Oblt. d. R. a. D.	
Dimmernwiese, Dom.-Vorwerk	Kobulten PTE (1,5 km) St A, Ortelsburg AG	**Dom.-Fiskus**	II. Körnig, Dom.-Rentmeister
Dombrowken, Rittergut.	Bischofsburg P, Kobulten T St, Dombrowken E, Groß-Borken A, Ortelsburg AG	**Otto John**	
Erben, Rittergut mit den Vorwerken **Annaberg, Antonshof** und **Hermannshof**	Rheinswein PT St, Jablonken E (2,5 km), Erben A, Ortelsburg AG	**Rudolf Wilke**	II. Porsch, Oberinsp., Erben II. Hoppe, Insp., Annabg.
Flammberg, Gut, z. Gemeinde F. gehörig	Flammberg PT, Willenberg E (14 km) AG, Groß-Piwnitz St A	**Karl Kleest**	
Frensken, Adl.-, Gut	Ortelsburg PTE (6 km) AG, Groß-Schöndamerau St A	**Klebs von Halle,** Oblt. d. R. a. D.	
Friederikenhain, Gut Nr. 3, z. Gem. Grammen geh.	Grammen PTE, Passenheim St AG, Nareythen A	**Bernhard Kraemer**	
Friedrichsberg, Abbaugut, zur Stadt Passenheim geh.	Passenheim PTE (3 km) St A AG	**Hugo Waldow**	
Friedrichsfelde, Oberförsterei .	Schwentainen PTE (2,5 km) St, Friedrichsfelde A, Ortelsburg AG	**Fiskus**	II. Lucas, Oberförster
Friedrichshof, Gut, zur Gem. Friedrichshof geh.	Friedrichshof PT St A, Grünwalde E (12 km), Ortelsburg AG	**Adolf Sadowski**	
Georgensguth, Gut Nr. 7, z. Gem. G. geh.	Grammen PTE, Georgensgut St, Nareythen A, Passenheim AG	**Julius Maroska**	

Grundsteuerreinertrag ℳ	Größe in Hektaren (abgerundet) Summa	Acker inkl. Gärten	Wiesen	Weiden	Holzungen	Unland, Hof, Wege	Wasser	Viehstand Pferde	Rindvieh überhaupt	Rindvieh davon Kühe	Schafe	Schweine	Besondere Angaben über Fernsprechanschlüsse, Vieh- und Saatzuchten und eigene industrielle Anlagen
?	80	55	.	15	3	2	.	6	20	10	13	13	
216,5	101	74,5	25	.	.	1,5	.	10	35	14	10	15	
1485	184	145	28	8	.	2	1	18	30	.	.	30	Wiersbau 11. Saatgutwirtsch., Anbaustation für Lembke's „Industrie", Anbaustat. Ostpr. für Jägers Nordd. Champagnerroggen, eig. ½ L.-Anlage.
799	170	141	25	4	.	.	.	20	90	40	.	170	Dampf-Ꞩ.
1234	264	233	35	4	5	2		25	80	30	200	75	
2077	738	525	65	5	90	5	.	40	150	30	200	75	Lahna 3. Dampf-Ꞩ, Kartoffeltrockn.-Anlage, Mastwirtschaft.
							1 48						

Ortelsburg.

Landgericht: Allenstein.

?	80	55	20	.	5	.	.	10	35	10	20	.	
1561	526	465	37	21	.	3	.	32	115	30	.	54	Mensguth 12. Dampf-Ꞩ m. ⫰, Dampfdreschapparat.
476	146	?	?	?	?	?	?	4	25	?	.	7	
180	310	225	40	.	40	5	.	40	80	30	60	50	Kobulten 16. Dampf-⫴.
2110	479	307	87	*19	62	4	.	25	90	26	4	5	Mensguth 11. * Dauerweiden.
2584	500	345	125	18	8	2	2	47	140	50	8	200	Grammen 2. Milchw., Rindv.- u. Pferdezucht, Zuchtv. d. weiß. dt. Edelschw., Anerk. Saatgutw.
528	482	26	456	.	.	.	.	6	5	4	.	6	Kobulten 2.
1490	200	130	60	.	5	5	.	24	70	30	18	75	Kobulten 6.
5495	1001	767	66	20	83	*65	.	85	230	65	400	120	Rheinswein 4, Ps. Königsberg 1495 u. 2626. Dampf-Ꞩ, ostpr. Holl. Herdbuchh., Stammz. d. weiß. deutschen Edelschw., Merinofleischschfe, [* einschl. Wasser.
320	88	35	8	10	25	10	.	8	25	10	15	30	
560	204	165	22	.	.	3	14	24	62	30	45	60	Ortelsburg 32.
522	134	105	25	.	3	1	.	16	55	.	12	20	Grammen 1.
793	195	134	35	12	.	2	12	18	76	25	60	40	Passenheim 15.
7621	6229	338	499	43	5211	138	.	19	86	41	.	29	
362	98	?	?	?	?	?	?	5	30	?	.	20	Friedrichshof 13.
339	87	60	7	2	15	3	.	15	30	11	.	15	Neuhof (Ostpr.) 6.

Name des Gutes bezw. der Gemeinde	Post = P, Standesamt = St, Telegr. = T, Amtsbezirk = A, Eisenbahn = E, Amtsgericht = AG	Name des Besitzers	Name des I = Pächter II = Verwalter
Gilgenau, Rittergut	Passenheim PTE (4,9 km) St AG, Gilgenau A	**Fritz Schönlein**	
Grammen, Gut, z. Gem. G. geh.	Grammen PTE, Passenheim St AG, Nareythen A	**Friedrich Goronzy**	
do. do. Nr. 55		**Franz Joeschke**	
do. do.		**Georg Zekau**	
Gronden, Rittergut	Rheinswein PT St, Passendorf-Burggarten E (6 km), Przytullen A, Ortelsburg AG	**Hans Voß**	
Groß-Borken, Rittergut.	Bischofsburg PT, Dombrowken E, Kobulten St A, Ortelsburg AG	**Konrad Daum**	
Groß-Schöndamerau, Gut Nr. 9	Groß-Schöndamerau PT St A, Neu-Keykuth T, Ortelsburg AG	**Julius Lumma**	
Grüneberge, Oberförsterei . . .	Ortelsburg PTE (8 km) St A AG	**Fiskus**	II. Gröning, Obstr.
Hanau, Gut Nr. 4, z. Gem. Gr.-Rauschken geh.	Groß-Rauschken PT, Passenheim E St AG, Klein-Rauschken A	**August Armborst**	
Hausmühle, köllm. Mühlengut .	Ortelsburg PTE (3,2 km) St A AG	**Stadtgemeinde Ortelsburg**	
Jablonken, Rest-Rittergut mit Vorw. **Schäferei**	Neu-Keykuth PT, Jablonken E (3 km) A, Theerwisch St, Ortelsburg AG	**Wilh.** Freiherr **von König**	
Johannisthal, köllm. Gut mit **Freidenberg** z. Gem. Korpellen geh.	Ortelsburg u. Johannisthal PTE (6 km), Ortelsburg Landbez. St, Korpellen A, Ortelsburg AG	**Josef Kupczik**	
Julienfelde, Gut, zur Gemeinde Samplatten geh.	Groß-Rauschken P, Mensguth TE St, Rummy A, Passenheim AG	**Siegfried Fischer**	
Julienhof, Gut	Rheinswein PT St, Jablonken E, Saleschen A, Ortelsburg AG	**Samuel Salweski**	
Klein-Borken, Gut, z. Gemeinde Groß-Borken geh.	Bischofsburg PT, Dombrowken E (2 km), Kobulten St A, Ortelsburg AG	**Gänger**	
Klein-Jerutten, Gut u. Pfarrland, z. Gem. Kl.-J. geh.	Klein-Jerutten PT St A, Olschienen E (5,5 km), Ortelsburg AG	**Evang. Kirchgemeinde Klein-Jerutten**	Nutznießer: Pfarrer F. Pichowsky
Klein-Parlösen, Rittergut . . .	Bischofsburg PTE (4 km), Kobulten St A, Ortelsburg AG	**Robert Guttowski**	
Klein-Rauschken, Rittergut . .	Groß-Rauschken P, Klein-Rauschken T A, Passenheim E (13 km) St AG	**Josef Migge**	
Klein-Ruttken, Gut, zur Gem. Kl.-R. geh.	Passenheim PTE (5,5 km) St AG, Scheufelsdorf A	**Wagner**	
Klein-Schöndamerau, Gut . . .	Groß-Schöndamerau PT St A, Ortelsburg E AG	**Arthur Scheske**	
Kobulten, Rittergut	Kobulten PTE (1,2 km) St A, Ortelsburg AG	**Bernhard Knauff**	
Korpellen, Oberförsterei	Ortelsburg PTE (2,4 km) St AG, Korpellen A	**Fiskus**	II. Otto Müller, Forstmeist
Laurettenhof, z. Gem. Rummy gehörig	Rummy PT A, Mensguth E (5 km) St, Passenheim AG	**August Kupczyk**	
Lentzienen, Gut, m. **Maschingrund**	Ortelsburg PTE (5,5 km) St AG, Korpellen A	**Ferdinand Wollschläger**	
Malschöwen, Rittgt. m. **Moritzruhe, Friederikenberg** und **Charlottenberg**	Mensguth PTE (4,7 km) St, Malschöwen A, Passenheim AG	**Erich** Freiherr **v. d. Goltz,** Oberst a. D.	II. Borbstädt, Oberinspekto
Marxöwen, Gut Nr. 5, z. Gemeinde M. gehörig	Klein-Jerutten PTE St, Rheinswein A, Ortelsburg AG	**Michael Grabosch**	

Grundsteuerreinertrag ℳ	Größe in Hektaren (abgerundet)							Viehstand					Besondere Angaben über Fernsprechanschlüsse, Vieh- und Saatzuchten und eigene industrielle Anlagen
	Summa	Acker inkl. Gärten	Wiesen	Weiden	Holzungen	Unland, Hof, Wege	Wasser	Pferde	Rindvieh überhaupt	Rindvieh davon Kühe	Schafe	Schweine	
4500	1324	935	125	35	175	4	50	90	428	158	.	1340	Passenheim 20. Dampf-Ↄ, ▦ u. Fischereigerecht. d. Schlesker Sees.
384	89,5	75	2,5	4	7,5	1	0,5	10	11	8	8	6	
594	75	60	5	10	.	0,25	0,5	10	40	20	.	15	Grammen 10.
?	152	113	23	8,5	.	1,5	6	20	60	30	.	60	Grammen 4.
1123	257	215	28	10	.	4	.	80	90	40	50	50	Rheinswein 6, Ps Königsberg 9251.
3331	343	164	50	60	65	4	.	38	150	60	.	10	Kobulten 8, Ps Königsberg 5022.
312	49	44	2	.	1,5	1	0,5	7	20	6	10	8	
8700	6016	101	266	85	4866	62	560	15	22	16	3	13	Öffentlicher Fernsprecher.
?	87,5	41	20	20	.	4	2	16	40	20	10	25	Groß-Rauschken 1.
178,32	97	66	11	5	.	15	.	.	.	.	.	.	Ortelsburg 8 und 18, Ps Königsberg 477. Die Gebäude sind durch den Krieg vernichtet und noch nicht wieder aufgebaut.
?	867	476,5	25	120	225	20	0,5	70	90	40	250	175	Neu-Keykuth 6, Ps Königsberg 6131. Ↄ u. Flockenfabrik, ✪, Windmotor mit ⚕, Meierei, Motorpflug, Schweinez. d. Kalenziger Weideschw., Rindviehzucht.
405	68	39	5	2	.	1	21	8	40	10	.	60	Johannisthal (Ostpr.), Öffentliche Fernsprechst.
1156	26	10	15	.	.	1	.						im Hause. Wasser-, Mahl- u. ⛨.
1758	205	192	13	.	.	.	.	32	90	36	10	50	Mensguth 9, Ps Königsberg 207 u. 807. Pferde-, Vieh- u. Schweinez., Feldofen-▦, staatl. Deckstation.
?	165	122	4,5	2,5	15	21	.	11	40	11	30	15	Rheinswein 9.
?	108	72	30	.	1	5	.	15	45	20	10	10	
?	81	40	2	6	17	16	.	3	14	8	20	10	
1134	178	?	?	?	20	?	?	32	65	?	.	17	
2559	300	250	10	20	5	10	5	40	95	35	45	70	Öffentlicher Fernsprecher.
577	223	57	25	15	85	37	4	11	49	12	.	18	Milchwirtschaft, Vieh- und Schweinezucht.
1469	263	213	40	2	.	8	.	30	60	20	200	40	
4599	831	488	65	15	250	13	.	52	113	74	.	61	Kobulten 1.
8990	8151	137	142	201	5685	104	1882	2	3	3	.	2	Öffentlicher Fernsprecher. Ↄ. ▦.
772	113	85	25	.	3	.	.	20	65	24	12	48	Mensguth 1.
908	220	118	85	13	2	2	.	20	63	34	.	54	Ortelsburg 19. Ↄ.
8394	1524	816	249	53	331	12	63	75	300	125	350	120	Mensguth 15. Ↄ.
?	82	25	4	7	24	16,2	7	*5	12	4	8	5	* davon 2 Fohlen.

Name des Gutes bezw. der Gemeinde	Post = P, Standesamt = St, Telegr. = T, Amtsbezirk = A, Eisenbahn = E, Amtsgericht = AG	Name des Besitzers	Name des I = Pächter II = Verwalter
Mensguth, Abbaugut, zur Gem. Mensguth geh.	Mensguth PTE St A, Ortelsburg AG	**Hans Diefke's Erben**	
do. do. Passenheimer Str. .		**Thieß**	
Mietzeichen, Gut, z. Gem. Samplatten geh.	Gr.-Rauschken PT, Mensguth E (6 km) St, Rummy A, Passenheim AG	**Regenbrecht**	
Mingfen, Gut, z. Gem. M. geh.	Rheinswein PT St, Ortelsburg E (17,7 km) AG, Saleschen A	**Martin Glas jun.**	
Mirau, Abbaugut, z. Gem. Mensguth geh.	Mensguth PTE St A. Ortelsburg AG	**Hermann Plasswich**	
Moythienen, Rittergut m. Vorw. **Chmielowken**	Kobulten PTE St, Przytullen A, Ortelsburg AG	**Herbert John,** Oblt. a. D.	
Neu-Keykuth, Gut Nr. 1, zur Gem. geh.	Neu-Keykuth PTE, Gr.-Schöndamerau St A, Ortelsburg AG	**Friedrich Riemek**	
Neu-Parlösen, Gut, z. Gutsbez. Kl.-Parlösen geh.	Bischofsburg PT, Rothfließ-Sensburg E, Dombrowka St, Ortelsburg A AG	**Max Kauer**	
Nowojowitz, Gut, z. Gem. Nowojowitz geh.	Jeschowitz PTE (6 km) St AG, Gr.-Latana A	**August Steffan**	
Ortelsburg, Gut, z. Stadt Ortelsburg geh.	Ortelsburg PTE St A AG	**Heinrich Deptolla**	
do. do		**W. Krüger**	
Ottilienhof, Abbaugut, zur Stadt Passenheim geh.		**Aug. Brzezinski'sche Erben**	
Pfaffendorf, Rittergut	Pfaffendorf P, Kobulten T St, Pfaffendorf-Burggarten E, Przytullen E, Ortelsburg AG	Wwe. **Lucie Rogalla von Bieberstein**	
do. Gut, z. Gem. geh.		**Hermann Schacht**	
Przytullen, Rittergut	Pfaffendorf PT, Pfaffendorf-Burggarten u. Dombrowken-Rheinswein E St, Przytullen A, Ortelsburg AG	**Bludau**	II. Ranglack
Puppen, Oberförst., teilweise im Kr. Sensburg gel.	Puppen PT St, Ortelsburg E (22 km), Gr.-Puppen A, Ortelsburg AG	**Fiskus**	II. Vogdt, Oberförster II. Arthur Müller,
Puppen-Bystrz, Mühlengut, zur Gem. Gr.-Puppen geh.		**Fiskus**	Land- u. Industriebauten, A.-G., Charlottenburg
Ratzeburg, Oberförst. m. d. Först. **Ratzeburg, Kobiel, Strusken, Sisdroyheide, Babienten, Wolfshagen** u. **Sisdroyofen**	Grünwalde (Kr. Ortelsburg) PTE (3 km), Puppen St, Wolfshagen A, Ortelsburg AG	**Fiskus**	II. Oberförster Don
Reußwalde, Oberförsterei, Forstgutsbezirk	Gr.-Schiemann PPE (5 km), Beutnerdorf St, Marterschobensee A, Ortelsburg AG	**Fiskus**	II. Ziesmer, Forstasses.
Rheinswein, Rittergut.	Rheinswein PT St, Jablonken E (6 km), Salleschen A, Ortelsburg AG	**Hermann Schneider**	
Rogallen, Rittergut	Pfaffendorf PT, Pfaffendorf-Burggarten E (3,5 km), Rheinwein St, Przytullen A, Ortelsburg AG	**Artur Höbel,** mind. Vorm.: Landschaftsr. Bludau-Przytullen	II. Wilde
Rummy A, Gut, zur Gem. R.-A. geh.	Rummy PT A, Mensguth E (6 km) St, Passenheim AG	**Otto Schoen**	
Saadau, Rittergut	Bischofsburg PT, Dombrowken E (2 km), Kobulten St A, Ortelsburg AG	**Aloys Klafki**	
Salleschen, Domäne, m. **Ingelheim** u. **Alt-Kallenczin**	Mensguth PT, Pfaffendorf-Burggarten, Jablonken E, Rheinswein St A, Ortelsburg AG	**Fiskus**	I. H. V. Daelen
Scheufelsdorf, Gut, z. Gem. Sch. geh.	Passenheim PTE (2 km) St A AG	**Franz Bilitewsky**	
Scheufelsmühle, köllm. Gut, z. Gem. Kl.-Ruttken geh.	Passenheim PT (6,4 km) E (3,4 km) St AG, Scheufelsdorf A	**Eduard Hermann**	
Schützendorf, Gut, z. Gem. Sch. geh.	Passenheim PTE St AG, Nareythen A	**Ernst Hippel**	

Grundsteuerreinertrag ℳ	Größe in Hektaren (abgerundet)							Viehstand					Besondere Angaben über Fernsprechanschlüsse, Vieh- und Saatzuchten und **eigene** industrielle Anlagen
	Summa	Acker inkl. Gärten	Wiesen	Weiden	Holzungen	Unland, Hof, Wege	Wasser	Pferde	Rindvieh überhaupt	Rindvieh davon Kühe	Schafe	Schweine	
1707	225	200	25	.	.	.	.	40	120	60	15	90	Mensguth 6. ☎, Meierei, Posthalterei.
1529	156	137,6	17	0,5	1	.	.	28	90	30	30	40	Mensguth 8.
1025	172	118,5	15	30	5	2	1,5	25	85	35	.	73	Gr.-Rauschken 2.
750	189	100	15	12	20	41	1	10	30	?	40	10	
750	115	100	11	2	.	2	.	16	48	15	10	25	Mensguth 7. Dpf.-☎, Schrot-⚒.
3645	664	475	100	60	23	7	.	70	160	70	50	.	Kobulten 7. Ps Königsberg 11510. Rindvieh-, Pferde-, Schweinezucht und Mast.
330	54	40	1	.	8	5	.	6	15	5	10	12	
950	98,5	80	18	.	.	0,5	.	12	25	15	.	1	Kobulten 10. Torfstich mit Dampfbetrieb.
?	85	26	26	25	5	2	1	4	20	9	.	15	
286	54	39	12	2,5	.	0,5	.	10	21	10	.	8	Ortelsburg 28.
1299	195	?	?	?	?	?	?	21	32	21	.	18	☎.
1016	167	138	25	.	2	2	.	24	50	18	.	50	Passenheim 14. Dpf.-☎.
3294	404	316	51	30	4	3	.	42	161	55	60	89	Kobulten 12.
1401	201	151	40	8	.	2	.	28	90	32	50	70	Kobulten 11.
3552	400	200	80	90	20	10	.	95	140	55	30	50	Rheinswein 2. Konto bei Landschaftsbank Allenstein u. Kreisbank Ortelsburg. Halbblgest. m. Hengstaufz., Holl. Herdbuchherde, eingetrag. Schweineherde.
6335	7449	240	225	.	6416	*568	.	26	76	41	18	112	Puppen 8. * einschl. Wasser.
276	46	28	9	1	5	1	2	1	4	3	.	4	Puppen 1 Wasser- u. Dampfmahlm., 2 Dampf- ⚙ mit Hobel- und Spundw.
6406	8169	99	81	1	6585	57	1346	18	53	22	16	27	Oberförsterei Ratzeburg.
?	6493	308	743	.	5397	45	.	19	51	27	7	27	öffentl. Fernsprecher.
1598	308	248	32	5	18	5	.	40	120	45	25	50	Rheinswein 5. Dampf-☎ und Wasser-⚒ mit Turbinen, ☇ Licht- u. Kraftanlage.
2165	621	411	88	62	5	6	2	40	140	45	.	50	Rheinswein 3 (Verwaltung). Dampf-☎.
428	95	71	10	5	5	1	3	8	28	10	23	12	
2689	357	247	60	44	.	6	.	42	156	64	52	77	Bischofsburg 58.
1930	488	308	16	108	42	3	11	40	181	82	350	85	Salleschen öffentl. Fernspr. ☎.
?	120	57	27	10	23	3	.	11	35	16	15	20	Getreide-⚒ mit Wasserbetrieb.
545	113	63	42	.	5	3	13	16	65	22	.	20	Passenheim 25. Milchwirtschaft.
	14	.	.	.	.	.	14						
1756	200	162	32	4	1	1	.	21	53	23	.	102	Passenheim 13.

Name des Gutes bezw. der Gemeinde	Post = P, Standesamt = St, Telegr. = T, Amtsbezirk = A, Eisenbahn = E, Amtsgericht = AG	Name des Besitzers	Name des I = Pächter II = Verwalter
Schützendorf, Gut (seit 600 Jahren im Familienbes.) zu Sch. geh.	Passenheim PTE St AG, Nareythen A	**Michael Radeck,** Vorstadt Nr. 17	
Schwirgstein, Abbaugut, z. Gem. Sch. geh.	Grammen PTE (5 km), Georgensgut St, Nareythen A, Passenheim AG	**Josef Kaeseler**	
Sonnenberg, Gut, z. Stadt Passenheim geh.	Passenheim PTE (2 km) St A AG	**Ludwig Lehrbaß**	
Sendrowen, Abbau, Gut z. Gem. S. geh.	Willenberg PTE St AG, Gr.-Lattana A	**Johann Chilla**	
Steinberg, Gut, z. Stadt Ortelsburg geh.	Ortelsburg PTE (3 km) St A AG	**Walter Daum,** Brauereibesitzer in Ortelsburg	II. Wern. Romanowski
Tannenhof, Abbaugut, zur Gem. Gr.-Rauschken geh.	Gr.-Rauschken PT, Passenheim E (8,8 km) St, Kl.-Rauschken A, Ortelsburg AG	**Anton Arendt**	
Theerwisch, Rittgt.*, demnächst Landgemeinde	Neu Keykuth PT, Jablonken E (3 km) St A, Ortelsburg AG	**Ostpr. Landgesellschaft** m. b. H. in Königsberg	II. Schultz
Theerwischwolka b. Rheinswein, Rittergut	Rheinswein PT, Jablonken E, Theerwisch St, Moythienen A, Ortelsburg AG	**Heinrich Pleinis**	
Theerwischwolla, Adl., Rittergut	Mensguth PT, Theerwisch St, Pfaffendorf-Burggarten E (3 km), Jablonken A, Ortelsburg AG	**Jean Bach**	
Waldburg, Gut	Friedrichshof Ostpr. PT St, Puppen E (12 km), Farienen A, Ortelsb. AG	**Hans Gliemann**	
Waldhof, Ziegeleigut z. Stadtbez. Ortelsburg geh.	Ortelsburg PTE (1,5 km) St A AG	**Friedrich Klatt**	II. Paul Klatt
Walhalla, Gut, z. Stadt Passenheim geh.	Passenheim PTE (1 km) St A AG	**Alois Tresp**	
Wilhelmsthal, köllm. Gut . . .	Lipowitz PT, Olschienen E (3 km), Wilhelmsthal St A, Ortelsb. AG	**Siegismund Nawrocki**	
Willenberg, Oberförst., z. T. im Kreis Neidenburg gel.	Willenberg PTE (2,8 km) St A AG	**Fiskus**	II. Wedding, Oberförst.

Kreisstadt: Osterode.

Kreis

Adamsheide, Domäne, mit Vorw. **Albrechtau**	Wittmannsdorf PT, Waplitz E (5,7 km), Seelesen St, Ganshorn A, Hohenstein AG	**Fiskus**	I. Hubert v. Wuthenau
Althütte, köllm. Gut	Liebemühl PTE (4,3 km), Bieberswalde-Amalienruh St, Bieberswalde A, Osterburg AG	**Selke**	
Altstadt m. **Lucka,** Vorwerk . .	Marwalde PTE St, Elgenau A, Gilgenburg AG	**Gerhard von Negenborn-Klonau**	
Amalienruh, Rittergut, m. Ant. in der städtischen Feldmark **Liebemühl**	Liebemühl PT, Gr.-Altenhagen E (1,5 km), Amalienruh St A, Osterode AG	**Ernst von Goetzen**	II. Georg Jaeschke
Annenhorst, Gut, zu der Gem. Röschken geh.	Gr.-Schmückwalde PT, Theuernitz E (2 km), Leip St, Röschken A, Osterode AG	**Gustav Brüggemann**	
Balzen, Rittergut, mit Vorwerk **Marienhof**	Theuernitz P, Gr.-Schmückwalde TE (1 km), Leip St A, Osterode AG	**Max Kramer,** Major a. D.	II. Weichert
Bednarken mit den Vorwerken **Friedensthal, Friedenshöh** u. Försterei **Sulawken**	Döhlau PT, Steffenswalde E (6 km), Kraplau E (9 km), Döhringen St, Glanden A, Osterode AG	**Albrecht** Graf **zu Eulenburg**	II. Otto Teschke
Bergfriede, Adl.-, Rittergut . .	Bergfriede PTE (1,5 km), Kl.-Schmückenwalde St, Osterode A AG	**Max Schultze,** Landsch.-Rat, Osterode	II. Nabakowsky
Bergheim, Gut, z. Stadt Osterode gehörig	Osterode PTE St A AG	**Gustav Gladtke,** Fabrikbes. Osterode	II. von Rekowski
Bergling, Rittergut	Rauschken P St A, Gilgenburg T AG, Bergling E	**Richard Baumann**	II. Klönne

rund-euer-ein-rtrag ℳ	Größe in Hektaren (abgerundet)							Viehstand					Besondere Angaben über Fernsprechanschlüsse, Vieh- und Saatzuchten und eigene industrielle Anlagen
	Summa	Acker inkl. Gärten	Wiesen	Weiden	Holzungen	Unland, Hof, Wege	Wasser	Pferde	Rindvieh überhaupt	Rindvieh davon Kühe	Schafe	Schweine	
241	58	*39	†10	.	7	0,5	.	*12	35	20	4	48	Passenheim 38. Versuchswirtsch., Gen.-Ⓑ in Passenheim, hervorr. Pferdez., * u. 2 imp. Deckhengste (Warmblut). * drainiert, 1,5 ha ○-Gart. † melioris.
770	103	76,5	20	.	6,5	.	.	20	60	20	10	10	Neuhof 5.
887	125	110	15	.	.	.	.	14	53	23	.	21	Passenheim 2.
.	112	25	10	10	51,5	15	0,5	7	30	8	15	12	
?	111	91	19	.	.	1	.	21	40	20	18	14	Ortelsburg 98.
438	121	88	10	10	10	2	1	6	22	10	8	18	Passenheim 17.
.	.	.	.	.	.	.	.	.	.	.	.	.	Neu Keyguth 4. Ps Königsberg 552.
2026	307	161	62	30	51	*3	.	42	110	30	20	70	* Ist in 75 Rentengüter aufgeteilt. Rheinswein 1. * einschl. Wasser.
?	450	225	50	70	100	5	.	30	28	12	20	.	Mensguth 18 (Verw.) Torffabrikation, Halbblutzucht.
744	194	116	66	4	3	5	.	15	34	14	.	22	Friedrichshof 11.
?	130	114	16	.	.	.	.	30	40	20	10	10	Ortelsburg 1. Kto. b. Ostbank Ortelsburg u. Stadtsparkasse 36 Ortelsb. Ringofen-▦, Kalksteinf bk.
1075	108	86	21	.	1	.	.	18	45	18	10	20	Passenheim 24.
1417	377	214	138	.	.	25	.	32	121	63	299	64	
5797	5509	171	157	5	5148	28	.	13	27	14	.	16	Öffentl. Fernsprecher.

sterode.

Landgericht: Allenstein.

2006	542	491	22	10	6	10	7	*65	65	15	350	6	Wittmannsdorf 2. ♂, Kartoffelsaatgutwirtsch., * einschl. Fohlen.
400	93	44	42	.	4	2	1	12	40	20	.	20	Liebemühl 24. Torffabrikation.
1508	187	120	37,5	.	29,5	.	.	19	74	2	.	.	
4778	390	320	48	.	11	11	.	60	190	60	30	150	Liebemühl 17. Stat. m. 4 Hengsten.
1400	155	150	5	.	.	.	.	23	58	20	.	21	Gr.-Schmückwalde 7.
6187	580	510	58	7	.	4	1	50	240	50	250	200	Gr.-Schmückwalde 4. ϟ Licht- u. Kraftanlage, Saatz.-Wirtsch., Meierei u. Mastbetrieb.
3056	925	424	18	33	390	9	1	58	132	42	22	200	Geierswalde 7 (Privattel.), Ps Königsberg 6308. ♂, Trocknerei, Hb., ϟ Licht- u. Kraftanlage, Schweinemast, Torfanlage.
1120	104	52	23	27	.	2	.	11	88	9	.	30	
965	137	109	21	2	1	3	1	26	65	35	.	40	Osterode 239, Hauptanschl. 1, Ps Königsberg 49. Dachpfannen, Drainröhren, Ton-Ziegel und Kalksandsteinfabriken.
1983	401	315	40	25	.	4	17	45	110	32	8	100	Gilgenburg 15, Ps Königsberg 16147.

Name des Gutes bezw. der Gemeinde	Post = P, Standesamt = St, Telegr. = T, Amtsbezirk = A, Eisenbahn = E, Amtsgericht = AG	Name des Besitzers	Name des I = Pächter II = Verwalter
Bieberswalde, Gut, zur Gem. B. gehörig	Bieberswalde PTE (4 km) A, Bieberswalde-A. St, Osterode AG	**Louis Krause**	
Bienau, Rittergut	Liebemühl PTE (4 km) St, Gr.-Altenhagen E (2 km),	Dr. med. **Otto Fuchs**	
do. Domäne	Amalienruh A, Osterode AG	**Fiskus**	I. W. Krupp's Erben
Bogunschöwen, Abbau, z. Gem. B. gehörig	Bergfriede PTE, Liebemühl St A, Osterode AG	**Alfred Seefeldt**	
Bujaken, Domäne	Wittmannsdorf PT St A, Bujaken E, Hohenstein AG	**Fiskus**	I. v. Kamecke
Charlottenhof, zur Gem. Gr.-Altenhagen geh.	Nickelshagen P, Charlottenhof T, Gr.-Altenhagen E, Liebemühl St, Amalienruh A, Osterode AG,	**Karl Ninck**	
Döhlau, Majorat mit den Vorw. **Plonchau, Bardtken, Dreißighufen, Elisenhof u. Steinfließ**	Döhlau PT St A, Steffenswalde E, Gilgenburg AG	Dr. jur. **Carl von Rose,** Kgl. Ob.-Reg.-Rat a. D., Majoratsherr auf Döhlau	II. Nickel
Döhringen, Domäne, mit Vorw. **Schwanhof**	Kraplau PTE (2,3 km), Döhringen St A, Osterode AG	**Fiskus**	I. Weißermelsche Erben Bevollmächtigter General a. D. Boe
Domkau, Gut, z. Gem. D. geh.	Geierswalde PT St, Steffenswalde E (1,4 km) A, Osterode AG	**Waldemar Kern,** Major a. D. auf Adl.-Korstein	II. Rutkat.
Elgenau, Rittergut	Marwalde PTE (4 km), Elgenau St A, Gilgenburg AG	**Gerhard von Negenborn**	I. Günther Thomasius
Falkenstein, Rittergut, mit **Sooben** und **Trukeinen**	Gr.-Gemmern PTE (5,5 km), Falkenstein St A, Osterode AG	**Karl v. d. Groeben,** Majoratsbesitzer auf Ponarien, Kreis Mohrungen	I. Max Bowien
Faulen, Rittergut	Mühlen PTE (7,5 km), Hohenstein A AG	**Willy Wenzel**	II. Siegmun
Flugalken Rittergut	Marwalde PTE (3 km) St, Seemen A, Gilgenburg AG	**Georg Negenborn**	
Friedrichsberg, Gut, z. Gem. Brückendorf geh.	Gr.-Gemmern PTE, Brückendorf St, Ziegenberg A, Osterode AG	**Emil Siebert**	
Frödau, Domäne, mit Vorwerk **Annenhof**	UsdauPT, Gr.-Koschlau E (9,9 km), Rauschken St A, Gilgenburg AG	**Fiskus**	I. W. Holtz.
Frögenau, Rittergut, mit Vorw. **Heinrichswalde** und Kolonie, Ziegelei **Kaulbruch**	Frögenau PTA, Geierswalde E, Tannenberg St, Gilgenburg AG	**Gottfried Thomasius**	
Ganshorn bei Gilgenburg	Gr.-Gardienen PT, Koschlau E (14 km), Rauschken St A, Gilgenburg AG	**Fiskus**	I. Frau Wally Rogall
do. bei Hohenstein, Gut	WaplitzPT, Lichteinen E (5,5 km), WittmannsdorfSt A. HohensteinAG	**Max Schilke**	
Geierswalde, Rittergut, m. Vorw. **Wrobbeln**	Geierswalde PTE St A, Osterode AG	**Hermann Hoepfner,** Konsul	
Glanden, Rest-Rittergut	Kraplau PTE, Steffenswalde E (3,8 km), Döhringen St, Glanden A, Osterode AG	**Otto Siebert**	
Goldsberg, Gut, z. Stadt Liebemühl geh.	Liebemühl PTE (2 km) St A, Osterode AG	**Adolf Schulz**	
Grasnitz, Fideikom.-Rittergut, m. **Langgut, Lopkeim, Dorotheenthal** und **Langgut-Mühle**	Biessellen PTE (6,6 km), Langgut St, Grasnitz A, Osterode AG	**Albrecht von Stein** auf Grasnitz	II. Sieg, Langgut
Greisenau, Gut Nr. 1, z. Gem. Gr. geh.	Kraplau PTE St A, Osterode AG	**August Fromberg**	
Groß-Grieben, Rittergut, mit Vorwerk **Klein-Grieben** und **Leschakmühle**	Usdau, PT, Bergling E (2,5 km), Gilgenburg St A AG	**Emil Hell,** Generalmajor a. D.	II. Herbert Hell
Groß-Gröben, Rittergut	Kraplau PTE (5,3 km), Döhringen St A, Osterode AG	Frau **Martha Weißermel** und **Erben**	II. Bruno Flier
Groß-Kirsteinsdorf, Neues Vorwerk u. Vorwerk Heidemühl	Geierswalde PTE (4,6 km) St, Gr.-Kirsteinsdorf A, Osterode AG	**Fiskus**	I. Peacock, Oberamt
Groß-Nappern, Rittergut	Gr.-Schmückwalde PT, Schmückwalde E (2,5 km), Peterswalde St, Gr.-Nappern A, Osterode AG	**Karl Kumbruch**	

Grundsteuerreinertrag ℳ	Größe in Hektaren (abgerundet)							Viehstand					Besondere Angaben über Fernsprechanschlüsse, Vieh- und Saatzuchten und eigene industrielle Anlagen
	Summa	Acker inkl. Gärten	Wiesen	Weiden	Holzungen	Unland, Hof, Wege	Wasser	Pferde	Rindvieh überhaupt	Rindvieh davon Kühe	Schafe	Schweine	
266	69	.	.	.	.	.	.	8	35	15	.	20	
4524	370	260	50	40	5	15	.	50	125	50	250	100	Liebemühl 18, Ps Königsberg. Züchtervereinigungen für Ostpr. Holländ. Herdbuchv., deutsche Edelschweine und Schwarznasen.
2207	170	160	1	.	.	2	.	30	106	40	15	70	Liebemühl 19.
?	67,5	46,5	10	10	.	*1	.	9	27	14	9	8	Bergfriede 8. * einschl. Holzungen u. Wald.
2500	640	473	70	.	17	41	25	42	105	25	250	30	Wittmannsdorf 17.
2758	289	194	18	38	10	4	25	34	115	50	10	45	Liebemühl 8, Ps Königsberg 8210. Ringof.-, Zucht v. Ostpr. Holl. Herdbuchvieh u. des weißen dtsch. Edelschweins (Züchtervereinig. Allenstein).
14631	2805	1405	145	.	1250	.	5	170	300	100	230	145	Geierswalde 2 (Schloß), 22 (Verw.), Ps Königsberg 5383. Dampfschneide-, Ringof.-, Forell.-Zuchtanst., 2, Meierei, Trockn., Saatzucht.
8724	800	588	88	18	50	11	25	72	189	118	320	61	Kraplau 2,
1560	228	179	32	4	10	3	.	18	83	25	.	.	Geierswalde 21.
2928	486	422,5	50	.	.	12	1,5	32	90	30	400	.	Marwalde 4, Ps Königsberg 10885.
3196	727	418	89	92	110	17	1	96	115	52	156	10	Gr.-Gemmern 4.
1761	380	320	15	10	25	.	10	40	90	30	34	80	Gr.-Gardienen 7. Lichtanlage durch Windmotor und
1498	307	230	45	2	19	9	.	28	110	30	50	100	Gilgenburg 17, Ps Königsberg 1513. Wa.-, bet. a. d. Gen.-Taulensee.
655	100	65	20	8	5	2	.	15	54	16	7	15	Gr.-Gemmern 14.
8697	1234	1010	224	.	.	31	.	71	411	115	815	331	Usdau 2. , u. .
6302	1176	1030	46	32	66	2	2	85	364	151	259	160	Geierswalde 1.
2310	457	?	?	?	?	?	?	31	150	57	100	247	Stärkefabrik u. Meierei.
2518	635	480	12	4	109	30	.	42	130	44	300	40	Hohenstein 6.
?	1062	839	82	12	107	17	5	90	207	75	450	227	Geierswalde 10.
1538	140	120	18	.	.	2	.	20	60	30	20	65	Kraplau 9. Schweinezucht.
270	119	95	7	.	7,5	1,5	1	10	28	9	6	11	Liebemühl 20, Bankkonto: Ostbank f. Handel u. Gewerbe in Osterode, Kreisbank Osterode, Landbank Osterode. Dampf-, * 8 Zugochsen.
8158	2480	998	131	.	1202	13	206	116	320	155	220	140	Biessellen 15, Verw. d. Langgutmühle 22, Pachtvorw. Grasnitz 25, Gutsverw. Langgut, Ps Königsberg 3115. Kraft- u. Lichtanl., , , anerkannte Saatzucht, , , Herdbuchvieh.
1109	115	77	19	2	16	0,37	?	14	30	20	50	30	
7604	1460	1200	108	3	108	26	15	98	300	120	700	150	Gilgenburg 28. , Kart.-Trockenanl., Wa.-, , Herdbuchherde, Zucht des weißen Edelschw., Kartoffel-Saatzucht.
6397,65	705	531	60	8	75	26	5	74	200	100	400	50	Kraplau 6.
7167	891	650	65	31	131	9	5	72	150	80	650	160	Geierswalde 15, Ps Königsberg 8259. , u. , eigene Stauanlage.
3571	535	485	30	8	2	10	.	43	190	52	14	93	Gr.-Schmückwalde 3. Dampf-.

Name des Gutes bezw. der Gemeinde	Post = P, Standesamt = St, Telegr. = T, Amtsbezirk = A, Eisenbahn = E, Amtsgericht = AG	Name des Besitzers	Name des I = Pächter II = Verwalter
Groß-Pötzdorf, Rittergut	Geierswalde PTE (4,2 km) St, Gr.-Pötzdorf A, Hohenstein AG	**Oskar Volprecht,** Rittm. a. D.	
Groß-Schmückwalde, Rittergut	Gr.-Schmückwalde PTA, Schmückwalde E (5 km), Peterswalde St, Osterode AG	**Wilh. Kautz,** Rittm. d. R. a. D.	
Grünfelde, Domäne	Frögenau PT, Geierswalde E (6,3 km), Tannenberg St A, Gilgenburg AG	**Fiskus**	I. von Klitzing
Gutschen, Gut, z. Gem. Brückendorf geh.	Gr.-Gemmern PTE (3km), Falkenstein St, Ziegenberg A, Osterode AG	**Fritz Gromnelt**	
Haasenberg, Rittergut, mit Vorwerk **Luisenthal**	Marienfelde b. Theuernitz PT, Haasenberg E, Leip St A, Osterode AG	**Kramer'sche Erben**	II. Marienhagen, Administrator
Leip, Gut, mit Vorw. **Dunkelwalde**	Theuernitz PT, Schmückwalde E, Leip St A, Osterode AG		
Heeselicht, Rittergut, mit dem **Groß.-u. Klein.-Damerau-See**	Gilgenburg PT AG, Koschlau E (10,6 km), Seemen-Heeselicht St, Heeselicht A	**Walter Preetzmann**	
Henriettenhof, Adl., Gut, zur Gemeinde Buchwalde	Osterode PTE (2,4 km) AG, Lubainen-Thierberg St, Buchwalde A	**Robert Liersch**	
Hohenstein, Oberförsterei	Hohenstein PTE St A AG	**Fiskus**	II. Quast, Oberförster
do. Abbaugut, zur Stadt H. geh.		**Fritz Noske**	
Holzstein, Vorwerk	Liebesmühl PTE, Bieberswalde-Amalienruh St, Amalienruh A, Osterode AG	**Eduard Reetz**	
Hornsberg, Domäne	Bieberswalde PT A, Liebemühl E, Bieberswalde-Amalienruh St, Osterode AG	**Fiskus**	I. Großmann
Horst, Adl.-, Gut	Reichenau PT, Kraplau E (7,4 km), Döhringen St A, Osterode AG	**Erich Rohde,** Hauptm. d. L. a. D.	
Ilgenwald, Waldgut	Liebemühl PTE (11 km), Bieberswalde-Amalienruh St, Bieberswalde A, Osterode AG	**Ewald Boriß'sche Erben**	II. Kuno Boriß
Jablonken, Oberförsterei	Alt-Jablonken PTE (1 km), Lubainen-Thierberg St, Jablonken A, Osterode AG	**Fiskus**	II. Rothe, Forstmeister
Jankowitz, Rittergut, mit Vorw. **Agneshof**	Rauschken P, Gilgenburg T St AG, Bergling E (4 km), Heeselicht A	**Fiskus**	I. Gebr. Behrends, Gerhard u. Heinz, Dom.-Pächter
Januschkau, Rittergut	Wittmannsdorf PT, Gutfeld E (7,1 km), Seelesen St, Hohenstein A AG	**Josef Ortmann**	
Julienhöh, Abbaugut, zur Gem. Röschken geh.	Theuernitz PTE (4 km), Leip St, Röschken A, Osterode AG	**Gosse**	
Kalborn, Stadtgut, zur Stadt Gilgenburg geh.	Gilgenburg PTE St A AG	Frau Witwe **M. Deter**	
Kämmersdorf, Gut, zur Gem. K. geh.	Groß-Gemmern PTE (4 km), Locken St A, Osterode AG	**Fritz Koernich**	
Karolinenhof, Domäne	Kraplau PTE (4,6 km) St A, Osterode AG	**Fiskus**	I. Salzmann
Ketzwalde, Stiftsgut	Marwalde PT St, Klonau E (5 km), Klein-Nappern A, Osterode AG	**Kloster Berge-Stiftung** in Magdeburg	I. Frl. Gertrud v. Knobelsdor
Kittnau, Rittergut, mit Vorw. **Moskal**	Geierswalde PTE (2,5 km) St A AG	**Artur Figuth**	
Klein-Gehlfeld, Gut Nr. 1, zur Gem. Kl.-G. geh.	Bergfriede PE, Liebemühl T, Bieberswalde St A, Osterode AG	**Theodor Poddig**	
Klein-Gröben, Rittergut . . .	Kraplau PT St A, Osterode E AG	**Ostpr. Landgesellschaft m. b. H.,** Königsberg i. Pr., Theaterstraße 4	II. Eisenhart, Gutsverwalter

Grundsteuerreinertrag ℳ	Größe in Hektaren (abgerundet)							Viehstand					Besondere Angaben über Fernsprechanschlüsse, Vieh- und Saatzuchten und eigene industrielle Anlagen
	Summa	Acker inkl. Gärten	Wiesen	Weiden	Holzungen	Unland, Hof, Wege	Wasser	Pferde	Rindvieh überhaupt	Rindvieh davon Kühe	Schafe	Schweine	
3770	575	483	25	.	45	4	1	61	160	57	180	90	Geierswalde 16.
?	655	520	45	9	66	14	1	60	280	40	60	40	Gr.-Schmückwalde 5. Dampf-ʃ.
?	482	398	9	34	33	7	1	43	170	50	20	140	Geierswalde 24. ʃ, Mitglied der Ostpreuß. Schweinezüchtervereinigung Allenstein.
790	130	107	12	10	.	1	.	24	75	30	60	30	Gr.-Gemmern 16.
11959	1713	1274	119	61	250	9	.	39	221	72	1041	80	Gr.-Schmückwalde 1.
.	.	.	.	.	.	.	.	38	148	46	641	74	Gr.-Schmückwalde 6a. Dampf-ʃ, St.-Schäferei.
3941	1465	500	65	.	48	4	849	50	245	63	.	118	Gilgenburg 8. ʃ.
684	221,5	183,5	20	5	10	2	1	36	82	34	40	10	Osterode 279. Rindvieh-, Pferde-, Schaf- und Schweinezucht, Deckstation, 3 Beschäler.
9946	7368	*355	.	.	5159	1854 **	.	4	5	3	.	.	Hohenstein 30. * einschl. Acker- u. Weiden, ** einschl. Wasser.
1531	235	178	25	.	30	2	.	28	70	30	20	20	Hohenstein 15. Dampfdreschsatz, Pferdez.
?	113	90	10	8	.	5	.	12	34	.	.	20	
1598	400	240	112	.	41	6	1	36	100	20	120	80	Liebemühl 21. Torffabrik, Mastung, Schafzucht.
1609	357	270	28	2	51	6	.	30	104	40	5	53	Platteinen 4. Beteiligt an der ʃ Schildeck.
236	101	.	2	.	98	1	.	.	.	.	.	.	
15735	5507	98	110	6	5565	69	76	17	72	54	22	71	
2885	506	406	53	2	4	12	29	41	75	41	30	16	Gilgenburg 45, Ps Königsberg 657. ʃ, Kalksandstein-▥, Licht- u. Kraftanlage.
?	440	376	18	15	5	14	12	48	120	20	6	45	Wittmannsdorf 1. ʃ.
481	166	87	15	.	17	45	2	14	45	22	.	40	
1020	198	176	12	.	8	2	.	23	60	30	.	60	Gilgenburg 23. Industr. Preßtorfbetrieb.
1800	355	214	50	.	62	2	27	26	90	45	20	16	Gr.-Gemmern 5.
1425	268	222	35	7	.	4	.	40	120	50	16	120	Kraplau 3.
?	180	135	.	37	5	3	.	23	63	22	20	34	Marwalde 2.
2952	518	380	118	5	.	15	.	42	156	77	17	114	Geierswalde 5. ʃ.
496	82	55	8	10	8	1	.	9	30	10	10	15	
?	365	286	68	.	.	7	4	36	128	68	80	110	Osterode 20.

Name des Gutes bezw. der Gemeinde	Post = P, Standesamt = St, Telegr. = T, Amtsbezirk = A, Eisenbahn = E, Amtsgericht = AG	Name des Besitzers	Name des I = Pächter II = Verwalter
Klein-Pötzdorf, Domäne, mit Mühlengut **Klein-Pötzdorf** u. Vorwerk **Grabniak**	Geierswalde PT St, Mühlen E (3,1 km), Korstein A, Hohenstein AG	**Fiskus**	I. Richard Meßtorff
Klein-Schmückwalde, Rittergut	Gr.-Schmückwalde PT A, Schmückwalde E (2,5 km), Peterswalde St, Osterode AG	**Rudolf Kautz**	
Klein-Wilmsdorf, Hof Nr. 1, zur Gem. Kl.-W. geh.	Bieberswalde P A, Liebemühl TE St, Osterode AG	**Otto Graf**	
Klonau, Rittergut, mit Vorwerk **Hedwigshöh**	Marwalde PE St A, Klonau T, Gilgenburg AG	**Gerhard von Negenborn**	
Kollishof, Stadtgut, zur Stadt Osterode geh.	Osterode PTE (2,7 km) St A AG	**Paul Dziomba**	
Korstein, Adl.-, Gut, mit Gut **Grabitzken** u. Vorw. **Rzepken**	Geierswalde PTE (2,6 km) St, Gr.-Pötzdorf A, Gilgenburg AG	**Waldemar Kern,** Major a. D.	
Kraplau, Rittergut	Kraplau PTE St, Buchwalde A, Osterode AG	**Theodor Wien**	
Kunchengut, Hof Nr. 27, zur Gem. K. geh.	Hohenstein PTE St A, Osterode AG	**Rudolf Brzoska**	
do. Gut Nr. 10, zur Gem. K. geh.		**Johann Nienierza**	
Kurken, Forstgutsbezirk, zur Oberförsterei Ramuck geh.	Kurken PT St A, Waplitz E (5,2 km), Hohenstein AG	**Fiskus**	II. Viktor v. Schipp, Ob.-Fstr. in Neu-Ramuck
Lichteinen, Adl.-, Rittergut . .	Kraplau PTE (4,1 km) St A, Osterode AG	**Walter Rose,** Hauptmann a.D., Landesökonomierat	II. Redetzki
Lichteinen, Gut Nr. 9, zur Gem. L. geh.	Hohenstein P St A AG, Lichteinen TE	**Otto Praecjus**	
Liebemühl, Oberförsterei	Liebemühl PTE St A, Osterode AG	**Fiskus**	II. Ludwig Rathelbeck, Forstmeister
Liebrode, Gut, zur Gem. Liebemühl geh.	Bieberswalde P, Liebemühl TE St A, Osterode AG	**Gustav Müller**	
Liegen. Adl.-, Rittergut, mit Anteil in Gemeinde **Bienau**	Liebemühl PTE (7 km), Bieberswalde-Amalienruh St, Amalienruh A, Osterode AG	**Ewald Boriß'sche Erben**	II. Kuno Boriß
Lindenau, Rittergut	Rauschken P St A, Gilgenburg T AG, Bergling E (4,7 km)	**Paul Schmidt**	
Locken, Gut, zur Gem. L. geh.	Locken PT St A, Gr.-Gemmern E (6,1 km), Osterode AG	**A. Lobert**	
Lubainen, Rittergut	Osterode PTE (4,5 km) AG, Lubainen-Thierberg St, Lubainen A	**Robert Rogalla**	
Ludwigsdorf, Restgut	Tannenberg PT St A, Geierswalde E (8 km), Gilgenburg AG	**Hermann Guth**	
Luttkenwalde, Rittergut	Hohenstein (Ostpr.) PT AG, Geierswalde E (6,4 km), Hohenstein (Ldb.) St, Gr.-Kirsteinsdf. A	**Wilhelm Bernick**	
Magergut, Gut Nr. 1, zur Gem. M. geh.	Gr.-Gemmern PTE (3,8 km), Brückendorf St, Ziegenberg A, Osterode A	**Friedrich Grommelt**	
do. köllm. Gut, z. Gem. M. geh.		**Walter Lau**	
Manchengut, Gut Nr. 12, zur Gem. M. geh.	Manchengut PT St A, Biessellen E, Hohenstein AG	**Adolf Pakusch**	
Martenshöh, Abbaugut, zur Stadt Osterrode geh.	Osterode PTE (4,4 km) St A AG	**Emil Gottschalk**	
Mörlen, Domäne, mit den Vorwerken **Thyrau I** u. **II**	Osterode PTE (3,6 km) AG, Lubainen-Thierberg St, Mörlen A	**Fiskus**	I. Franz Müller
Mühlen, Domäne	Mühlen PTE (1,5 km), Seewalde A, Hohenstein AG	**Fiskus**	I. Walter Domansky
Nadrau, Rittergut, mit den Abbauten **Nadraudorf** u. **Kunchengut**	Waplitz PTE (3,6 km) St, Hohenstein, Ldbz. St, Hohenstein A AG	**August Hoenig**	
Nasteiken, Rittergut	Gr.-Schmückwalde PT A, Schmückwalde E (2,5 km), Theuernitz St, Osterode AG	**Werner Kautz**	

Grundsteuerreinertrag ℳ	Größe in Hektaren (abgerundet)							Viehstand					Besondere Angaben über Fernsprechanschlüsse, Vieh- und Saatzuchten und **eigene** industrielle Anlagen
	Summa	Acker inkl. Gärten	Wiesen	Weiden	Holzungen	Unland, Hof, Wege	Wasser	Pferde	Rindvieh überhaupt	Rindvieh davon Kühe	Schafe	Schweine	
1823	363	284	7	.	58	9	1	26	61	15	36	70	Geierswalde 17, Ps Königsberg 12003. Wasser-, Mahl- u. Schneide-⚒. Vermehrungsbau für Lembke's Original-Industrie-Saatkartoffeln.
4110	496	482	3	5	.	6	.	51	218	45	.	.	Gr.-Schmückwalde 2. Dampf-ʃ, Ochsenmast.
424	68	51	5	.	3	2	7	8	25	12	.	20	Liebemühl 71.
3146	1143	490	27	.	603	23	0,5	46	150	30	330	60	Geierswalde 3. Stammz. f. schwarzk. Fleischschafe u. dtsch. Edelschweine, ʃ, Ringofen-▥.
3010	254	200	45	.	.	4	4	30	60	40	10	20	Osterode 293. ▥, Kalksandsteinfabrik.
3669	580	446	107	.	20	7	.	49	163	53	215	109	Geierswalde 8. Beteiligt an Genossensch.-⌸ Froegenau.
5800	631	470	80	18	53	2,5	1	70	300	150	80	100	Kraplau 1. ⌸.
434	125	88	10	6	16	5	.	10	40	13	7	24	
330	64	43	4	3	7	6,5	0,5	6	21	6	10	8	
1076	643	2	11	2	472	16	150	.	.	.	.	.	
5969	587	460	20	17	35	3	52	60	200	65	160	190	Osterode 19. ʃ u. ⚒, eigene ⚡ m. Rohölmotor, Vieh-, Pferde-, Schaf- u. Schweinezucht.
237	53	29	4	6	12	2	.	4	13	6	5	5	
10498	5908	139	308	3	3748	71	1639	5	39	23	10	48	Liebemühl 39.
?	81,6	64	12,7	*3,5	.	1,5	.	10	32	14	6	10	Liebemühl 41. * ist auch eine Flußwiese, aber als dauernder Weidegarten.
2221	266	235	24	2	3	2	.	42	150	60	100	200	Liebemühl 7 u. Schnellwalde 12, Ps Kgb. 2984. Saatgutw., Anbaustelle der dtsch.-schwed. Saatzuchtanst., ostpr. Holl. Rv.-Z., anerk. Schw.-St.-Z. der D. L. G. (weißes deutsches Edelschwein).
5622	628	430	97	41	42	18	.	54	*175	65	200	100	ʃ, ⚡ L.- u. K.-Anl., ostpr. Holländ. Herdbuchh., Zucht d. vered. dtsch. Landschw., Zucht d. vered. schwk. Fleischsch., anerk. Saatgutw. f. Kart. u. Get.
990	181	104	55	.	15	2	5	24	80	30	30	90	
3880	640	414	104	20	75	10	17	60	170	80	.	130	Osterode 260. Gesellschafts-ʃ u. ▥.
1500	205	172	20	2	5	1	*5	22	80	28	29	20	Dampf-ʃ, * Torf.
237	69	44	8	8	8	.	1	7	9	5	5	4	Dampfschneide- und Mahl-⚒.
587	67	40	10	15	0,5	.	2	12	30	14	7	15	Gr.-Gemmern 25.
1053	156	108	*38	.	4,5	2,5	3	24	74	24	.	20	Gr.-Gemmern 3. * Davon 14 ha Weidegärten.
103	75	25	2	12	15	20	1	4	12	6	12	6	
1464	192	132	45	10	.	2	3	22	90	60	.	60	
6550	887	600	60	100	10	31	86	70	320	120	50	300	Osterode 67. Zuchtviehverkauf.
?	575	510	16	3	20	14	12	45	100	25	50	60	Mühlen 3. ʃ, Kartoffel-Saatgutwirtschaft, Hochzucht des deutschen Edelschweins.
2278	556	380	125	.	35	16	.	56	182	66	51	34	ʃ, Windturbine, ⚡ Licht- und Kraftanlage.
2860	379	326	25	.	20	6	2	22	148	18	.	.	

Name des Gutes bezw. der Gemeinde	Post = P, Standesamt = St, Telegr. = T, Amtsbezirk = A, Eisenbahn = E, Amtsgericht = AG	Name des Besitzers	Name des I = Pächter II = Verwalter
Neu-Jablonken, Abbaugut, zur Gem. Alt-Jablonken geh.	Alt-Jablonken PTE (1,7 km), Lubainen-Thiergarten St, Jablonken A, Osterode AG	**Friedr. Franz Koschmieder**	
Osterwein, Fideikom.-Rittergut	Hirschberg (Ostpr.) PT, Alt-Jablonken u. Kraplau E, Wittigwalde St, Osterwein A, Osterode AG	**Karl Ludwig Weitzel von Mudersbach**	II. Heinrich Horzetzky
Ostrowitt b. Gilgenbg., Rittgt.	Gilgenburg PTE (7,8 km) AG, Seemen-Heeselicht St, Heeselicht A	**Fieguth**	
Pagelshof (früher Amerika), Abbg. zur Stadt Hohenstein geh.	Hohenstein PTE (3,5 km) St A AG, Grieslienen E (2,4 km)	**Willy Pagel,** Ger.-Ass. a. D., Hauptmann d. R.	
Panzerei, Rittergut		**Emil Frehsee**	
Platteinen, Rittergut	Platteinen PT, Hohenstein E (8,8 km) A AG, Wittigwalde St	**von Blücher'sche Erben,** Weßlinen, Berlin-Lichterf., Stolp	II. Fritz Tysarzik
Persing, Försterei, zur Oberfstr. Commusin (Kr. Neidenbg.) geh.	Kurken PT St A, Bujaken E, Hohenstein AG	**Fiskus**	II. Alex. Hilveti
Preußhof, Gut, zur Gemeinde Seubersdorf geh.	Kraplau PTE (2,5 km) St A, Osterode AG	**Reinhold Stoyke**	
Prinzwald, Oberförsterei, z. T. i. Kr. Mohrungen gel.	Liebemühl PTE St A, Sonnenborn A, Osterode u. Mohrungen AG	**Fiskus**	II. Baumann, Forstmstr.
Ramten, Rittergut m. Vorw. **Neu-Ramten** u. **Draglitz**	Gr.-Gemmern PTE (5,3 km), Locken St, Ramten A, Osterode AG	**Burggraf u. Graf zu Dohna-Schlodien**	II. Kurt Kasch, Admin.
Rauschken, Domäne	Rauschken PT St A, Bergling E (4 km), Gilgenburg AG	**Fiskus**	I. Alfred Walzer, Oberamtmann
Reichenau, Rittergut	Reichenau PT A, Geierswalde E St, Osterode AG	**Robert Thomasius**	II. Otto Schacht
Rhein, Rittergut	Kraplau PT, Steffenswalde E (3 km), Döhringen St, Glanden A, Osterode AG	**Wwe. Christine Rogalla**	
Rheinsgut, Rittergut	Gr.-Schmückwalde PT A, Schmückwalde E (5 km), Osterode St AG	**Wilh. Kautz,** Rittmstr. d. R. a. Gr.-Schmückwalde	
Röschken, Abbg., z. Gem. R. geh.	Theuernitz PTE (2,5 km), Leip St, Röschken A, Osterode AG	**Gertrude Stephan,** geb. Sperling	
Sallewen, Gut, z. Gem. geh. . .	Bieberswalde PT A, Liebemühle E (6,4 km), Bieberswalde-Amalienruh St, Osterode AG	**Carl Domnick**	
Schildeck, Rittergut	Kraplau PTE (4 km), Döhringen St A, Osterode AG	**Arthur Hardt,** Rittm. a. D.	
Schönwäldchen, Rittergut . . .	Gilgenburg PTE (6,5 km) St AG, Seemen A	General **Hell,** Gr.-Grieben	
Seelesen, Rittergut mit Vorw. **Amalienhof**	Wittmannsdorf PT St A, Bujaken E (1,6 km), Hohenstein AG	**Karl Laskawy**	
Seemen, Rittergut m. den Vorw. **Schloßgut Gilgenburg** und **Marienheim**	Gilgenburg PTE (4 km) St AG, Seemen A	**Otto Schaak**	
Seewalde, Rittgt. m. Vorw. **Weißberg** u. Kol. **Lindenberg**	Mühlen PTE St, Seewalde A, Hohenstein AG	**Anton von Wernitz,** Rittm. a. D.	
Seythen, Rittergut	Wittmannsdorf PT St, Mühlen E (7,6 km), Seythen A, Hohenstein AG	**Theodor von Wernitz,** Gen. z. D., Exz., a. Thymau	
Steffenswalde, Rittergut	Döhlau P, Geierswalde T St, Steffenswalde E (2 km) A, Osterode AG	**Hans Brümmer**	
Taberbrück, Oberförsterei . . .	Locken PT St, Gr.-Gemmern E (11,4 km), Taberbrück A, Osterode AG	**Fiskus**	
Tannenberg, Rittergut	Tannenberg PT St A, Geierswalde E (6,2 km), Gilgenburg AG	**Pagel**	
Taubenhof, Gut, z. Gem. Brückendorf geh.	Gr.-Gemmern PTE, Falkenstein St, Ziegenberg A, Osterode AG	**Hans Grommelt**	
Taulensee, Rittergut	Marwalde PTE (4 km) St, Steffenswalde E (8 km), Klonau A, Gilgenburg AG	**Walter Domansky,** Oberamtmann, Dom. Mühlen	II. Hermenau

Grundsteuerreinertrag ℳ	Größe in Hektaren (abgerundet)							Viehstand					Besondere Angaben über Fernsprechanschlüsse, Vieh- und Saatzuchten und eigene industrielle Anlagen
	Summa	Acker inkl. Gärten	Wiesen	Weiden	Holzungen	Unland, Hof, Wege	Wasser	Pferde	Rindvieh überhaupt	Rindvieh davon Kühe	Schafe	Schweine	
224	53	44	4	.	2	3	.	?	?	?	?	?	
4092	1420	387	75	25	778	5	150	45	110	35	120	95	Osterode 76, Ps Königsberg 4332. Dampf-⚙ u. ⛏-Werk, Ausführ. v. Holzbaut. all. Art, ▦, Teer- u. Schmiedekohlengewinnung, Terpentinfbk., anerk. Saatgutw. f. a. Feldfrüchte, Ostpr.-holl. Hb.-H.
2770	458	358	55	10	24	10	1	40	160	50	.	60	Gilgenburg 11. Dampf-ℭ.
830	228	170	24	.	31	3	.	25	65	20	8	5	Hohenstein 10, Kto. b. d. Kreisbankzweigstelle Hohenstein. ℭ und ▦.
3624	345	.	.	.	.	.	.	.	.	.	.	.	Kraplau 11.
3920	990	543	152	100	118	77	70	62	210	62	450	60	Platteinen 8. ℭ und ▦.
440	244	24	12	3	124	6	75	2	7	4	5	3	Försterei Persing.
?	121	105	10	.	.	6	.	17	51	22	20	83	Kraplau 12, Ps Königsberg. Torfstich, Schw.-Zucht u. -mast, Holländ. Rindviehzucht.
6282	4132	51	58	.	3404	52	567	.	.	.	.	.	Liebemühl 40. Ps Königsberg 2312.
5654	1547	564	152	40	645	36	110	72	162	48	320	42	Gr.-Gemmern 2. Wa.-⛏, ⚙.
5468	771,9	666	95	.	.	10	.	60	312	86	327	13	Rauschken 3.
5724	767	686	50	.	11	20	.	70	200	90	.	350	Geierswalde 25. Spiritus-ℭ, Dampfpflug.
2840	323	.	.	.	.	.	.	30	120	45	150	70	Kraplau 4.
?	284	230	22	.	28	4	.	20	130	18	.	25	
817	164	149	14	.	.	1	.	19	70	14	.	50	Gr.-Schmückwalde 12. Milch- u. Mastwirtsch.
991	170	125	20	.	5	18	2	27	90	30	20	80	
5503	821	514	112	17	160	17	1	70	200	85	20	40	Kraplau 5. Dampf-ℭ, ▭.
1804	380	283	45	.	30	20	2	33	68	27	13	.	Gilgenburg 3. Ps Königsberg 16680.
4739	1277	615	112	25	425	35	65	51	185	62	230	90	Wittmannsdorf 11. ℭ.
.	774	482	77	83	73	4	55	86	198	110	50	180	Gilgenburg 2. Ps Königsberg 6966. ℭ, Dpf.- u. Wa.-⛏, ▭.
6437	1120	804	186	28	84	14	4	100	300	80	40	300	Geierswalde 6. ℭ, ⚡ Anl., Turbine, Pf.-Z.
2040	730	486	40	5	187	3	10	19	50	4	500	2	Mühlen 9. Torfst. z. eig. Bed.
4763	568	394	67	55	50	1	1	50	150	47	45	100	Geierswalde 4. ℭ, Ochsenmast.
16406	6714	80	82	5	5307	43	1197	14	53	34	8	62	ℭ, Ochsenmast.
1743	213	185	20	.	6	2	.	25	72	36	.	40	Geierswalde 23. Dampf-ℭ.
651	80	63	5	10	1	1	.	14	40	12	6	15	Gr.-Gemmern 24.
2196	379	301	50	.	20	8	.	32	95	50	10	65	Marwalde 16. Gen.-ℭ, Viehzucht, Kartoffelbau.

Name des Gutes bezw. der Gemeinde	Post = P, Standesamt = St, Telegr. = T, Amtsbezirk = A, Eisenbahn = E, Amtsgericht = AG	Name des Besitzers	Name des I = Pächter II = Verwalter
Theuernitz, köllm. Gut, z. Gem. Th. geh.	Theuernitz PTE (1,5 km), Warweiden St A, Osterode AG	**Josef Karczikowski**	
Thomascheinen, Gut Nr. 6, zur Gem. Th. geh.	Manchengut PT St A, Biessellen E, Hohenstein AG	**Wilh. Pakusch**	
Thurowken, Rittergut	Gr.-Gardinen P, Wittmannsdorf T, Mühlen E, Seelesen St, Kanuschken A, Hohenstein AG	**Rudolf Fritz**	
Thymau, Fideikom.-Gut m. Vw. **Groß- u. Klein-Lauben**	Mühlen PTE (4,5 km) St, Seythen A, Hohenstein AG	**Theodor von Wernitz,** Gen. z. D., Exz., a. Thymau	II. R. Schroeder
Tolkemüth B u. **C,** Gut	Manchengut PT, Hohenstein E (10,5 km) AG, Platteinen St, Wittigwalde A	**Walter Radtke**	
Turnitzmühle, Gut, zur Gem. Gusenofen geh.	Biessellen PTE, Manchengut St A, Hohenstein AG	**Hubert von Strusinski**	
Udzikau, Gut, z. Gem. Mertinsdorf geh.	Frögenau PT A, Geierswalde E (5,2 km), Tannenberg St, Gilgenburg AG	**Emil Schumacher**	
Vierzighufen mit **Krajewo,** Rittergut	Marwalde PTE (2 km) St A, Gilgenburg AG	**Richard von Negenborn**	II. Ulrich, Ob.-Insp.
Waldau, Stadtgut	Osterode PTE St A AG	**Stadt Osterode**	II. Albert Riesen
Waplitz, Rittergut, m. den Vorw. **Gay, Jacobsthal, Rodau** und Mühle **Freudenthal**	Waplitz PTE, Seelesen St, Wittmannsdorf A, Hohenstein AG	**Carl Pannek**	
Warglitten b. H., Rittergut . .	Platteinen PT A, Hohenstein E (8,8 km) AG, Wittigwalde St	**Paul Schümann**	
do. **b. O.,** Rittergut, m. Vorw. **U.-Reußen**	Osterode PTE (5,2 km) AG, Lubainen-Thierberg St, Thierberg A	**Gustav Adametz,** Landrat a. D.	II. Politz
Warneinen A, Gut, z. Gem. W. geh.	Osterode PTE (5,2 km) St AG, Lubainen A	**August Rosteck**	
do. **B,** Gut, zur Gem. W. geh.		**Franz Weiß**	
Warweiden, Restgut	Bergfriede PTE (3,5 km), Warweiden St A, Osterode AG	**Chr. Schmidt**	
Wenigsee, Rittergut	Hohenstein PTE (3 km) A AG, Hohenstein Ldbz. St	**N. Klein**	
Wilhelmshof, Adl.-Gut	Wittmannsdorf PT, Waplitz-Mühlen E, Seelesen St, Januschkau A, Hohenstein AG	**Conrad Abramowski**	
Wilken, Gut Nr. 2, z. Gem. W. geh.	Hohenstein PTE St A AG	**Franz Hoppe**	
Wittigwalde, Rittergut	Platteinen PT St, Osterode E, Wittigwalde A, Hohenstein AG	**Olga von Baehr,** geb. v. Bonin	
Wittmannsdorf, Rittergut . . .	Wittmannsdorf PT St A, Waplitz E (5,5 km), Hohenstein AG	**Paul Laskawy**	
Wronowo, Adl.-, Gut, z. Gem. Seythen geh.	Wittmannsdorf PT St, Mühlen E, Seythen A, Hohenstein AG	**Joh. Preiß**	
Ziegenberg, Adl.-, Rittergut . .	Gr.-Gemmern PT, Ziegenberg E (0,2 km) St A, Osterode AG	**Johannes Görtz,** Amtmann	

Kreisstadt: Rössel.

Kreis

Adamshof, Gut, z. Stadt Bischofsburg geh.	Bischofsburg PTE St A AG	**Franz Jatzkowski**	
Annahof, köllm. Gut, z. Gem. Klawsdorf geh.	Rössel PTE (2,5 km) St AG, Klawsdorf A	**Andreas Maluck**	
Bansen, Rittergut, m. Vorw. **Neusorge**	Bergenthal PTE (2,5 km), Bansen St A, Rössel AG	Frau **Jeanne von Stockhausen** geb. Wien, Königberg i. Pr.	I. Bruno Rehaag a. Podewitten
Borgenthal, Rittergut, m. den Vorw. **Eduardshof, Orlowo** u. **Klein-Köllen**	Bergenthal PTE, Köllen St, Gr.-Köllen A, Rössel AG	**Regnauld Sarasin,** Maj. a. D.	II. Schinz, Oberinsp.

Grundsteuerreinertrag ℳ	Größe in Hektaren (abgerundet) Summa	Acker inkl. Gärten	Wiesen	Weiden	Holzungen	Unland, Hof, Wege	Wasser	Viehstand Pferde	Rindvieh überhaupt	Rindvieh davon Kühe	Schafe	Schweine	Besondere Angaben über Fernsprechanschlüsse, Vieh- und Saatzuchten und **eigene** industrielle Anlagen
1116	149	128	17	.	.	4	.	22	75	35	.	70	Bergfriede 3.
555	142	70	25	.	16	27	4	10	29	12	26	24	
4913	568	470	60	.	10	.	30	55	150	75	300	100	Wittmannsdorf 5. ☾ 75000 Liter Brennrecht.
3837	1224	589	26	20	489	10	100	47	53	22	400	26	Mühlen 2.
642	170,5	121,5	20	5	20	4	.	16	46	18	74	30	Manchengut 1.
342	117	58	37,5	6	15	0,38	.	10	40	22	4	20	Biessellen 23.
703	98	90	3	.	3	1,5	0,5	14	35	16	.	9	Geierswalde 31.
4211	661	501	127	.	15	14	4	50	210	70	.	85	Marwalde 12. ☾, Kartoffel-Trockn.-Anl.
14256	273	193,8	74,5	.	0,5	3,2	1	49	110	47	.	15	Osterode 259. Stadtsparkasse zu Osterode Konto 127. Rieselfelder u. -wiesen, berieselt mit den Abwässern der Stadt Osterode.
5896	1570	1029	97	13	297	99	35	53	228	52	342	80	Wittgensdorf 4. Ps Königsberg 4286. ☾, ⛁, Wa.-Mahl-⚒, ⚙.
1703	353	290	15	14	24	3	7	35	100	25	90	20	Platteinen 2.
1060	349	249	41	19	38	2	.	55	71	33	13	15	Osterode 28. Ant. a. Ges.-☾ u. Kartofftrockn.
160	23	18,7	4	.	.	0,3	.						
678	106	90	10	.	.	2	4	17	42	26	15	30	
688	97	95	20	.	.	.	4	16	42	22	8	50	Osterode 270.
?	175	128	25	12	5	5	.	20	75	30	15	50	Bergfriede 2.
1100	326	200	25	20	55	.	25	27	75	36	12	37	Hohenstein 23. Torfstich, Jungvieh- u. Schw.-Z.
583	146	126	15	3	1	1	.	15	40	20	20	20	Wittmannsdorf 10.
775	150	99	40	.	8	3	.	15	65	20	20	40	Hohenstein 32.
5175	1705	1031	119	32	411	43	69	70	376	140	803	152	Platteinen 1. ☾, ⛲, ⛁.
2570	530	375	75	18	50	5	7	40	140	50	120	60	Wittmannsdorf 3. ☾, ⛁.
223	165	142	12	.	3	.	8	21	60	28	35	50	Wittmannsdorf 6. Motordreschsatz.
2538	819	300	20	.	100	3	396	40	105	50	60	40	Gr.-Gemmern 1. ☾.

Rössel.

Landgericht: Bartenstein.

1130	218	163	40	15	.	.	.	24	100	40	.	25	Bischofsburg 25.
1700	183	123	30	20	8	2	.	38	98	30	20	60	Rössel 15.
6080	1025	475	75	125	300	20	50	128	185	70	300	104	Gr.-Köllen 4. ⛁, Wind-⚒.
3669	640	460	95	5	54	26	.	100	250	90	150	200	Gr.-Köllen 2. Remontezucht.

Name des Gutes bezw. der Gemeinde	Post = P, Standesamt = St, Telegr. = T, Amtsbezirk = A, Eisenbahn = E, Amtsgericht = AG	Name des Besitzers	Name des I = Pächter II = Verwalter
Bischdorf, Adl.-, Rittergut, m. Wassermühle **Bischdorf**	Bischdorf PTE (1 km) A Santoppen St, Rössel AG	**Max Dräger,** Fabrikbesitzer in Berlin W, Kurfürstendamm 26 I.	II. Dr. Georg Dräger
Bischofsburg, Gut, z. Gem. B. geh.	Bischofsburg PTE St A AG	**Leo Reckwardt** i. Erdmannsdorf	
Dürwangen, Rittergut	Loszainen PT A, Bergenthal E, Rössel St AG	**Karl Haffke**	
Fehlau, Gut	Frankenau PTE (2,5 km) St A, Seeburg AG	**Franz Woywod**	
Frankenau, Gut Nr. 1, z. Gem. Fr. geh.	Frankenau PTE St A, Seeburg AG	**August Grunwald**	
do. do.		**Josef Roschanski**	
Glockstein, Gut, z. Gem. geh.	Bischdorf PTE, Glockstein St A, Bischofstein AG	**Richard Goerig**	
Groß-Parleese, Rittergut, m. Vorw. **Franzenshof**	Bischofsburg PTE (3,3 km) St A AG	**Tiele von Damm**	
Grünhof, Gut, z. Gem. Sturmhübel geh.	Bischdorf PE, Sturmhübel T St A, Bischofstein AG	**Aug. Masuth**	
Hohenthal, Gut, m. d. Vorw. **Gr.-Mönsdorf 2** und . . . . . **Gr.-Mönsdorf 14** . . . . . **Rössel** und . . . . . **Komienen,** Wald	Rössel PTE St AG, Soweiden A	**Franz Lingnau,** Hohenthal	
Johannisberg, Abbaugut, z. Stadt Bischofsburg geh.	Bischofsburg PTE (2 km) St A AG	**Franz Bergmann**	
Johannisruhe, Gut	Sturmhübel PT St A, Bischdorf E, Bischofstein AG	**Aloys Matern**	
Kabienen, Gut Nr. 143, z. Gem. geh.	Gr.-Köllen P St, Kabienen T A, Bergenthal E, Rössel AG	**Anton Schmidt**	
Kahlberg, Gut, z. Stadt Bischofsburg geh.	Bischofsburg PTE (1 km) St A AG	**Hermann Schacht**	
Kattmedien, Rittergut, m. Vorw. **Pülz**	Rössel PT A AG, Legienen St E	**August Zimmermann**	
Kattreinen, Rittergut	Bischofsburg PTE, AG, Kattreinen St, Raschung A	**August Lukowski**	II. Wichert
Kekitten, Gut, z. K. geh.	Teistimmen P, Seeburg T, Lautern E St, Bischofstein A AG	**Joseph Heinrich**	
Klackendorf A u. **C,** Gut. . . .	Bischofstein PTE (Klb., 3,7 km)	**Josef Krause**	
do. **B,** Gut	AG, Klackendorf St A	**Johann Gorgs**	
Klein-Mönsdorf, köllm. Gut, z. Gem. Gr.-Mönsdorf geh.	Rössel PT St AG Bischdorf E, Soweiden A	**Paul Firley**	
Klein-Ottern, Rittergut	Bergenthal PTE (5,7 km), Köllen St, Kabienen A, Rössel AG	**August Skowronski**	
Komienen, Gut, z. Gem. K. geh.	Komienen P, Rössel TE St A AG	**Leopold Wermter**	
Krausen, Gut Nr. 1, z. Gem. geh.	Bergenthal PTE, Gr.-Köllen St A, Rössel AG	**Hermann Kaese**	
Krausenstein, Gut Nr. 1, z. Gem. geh.	Lautern PT St, Bergenthal E, Bischofstein A AG	**Anton Hoppe**	
Kunkendorf, Rittergut	Seeburg (Ostpr.) PTE St A AG	**Josef Hoenig**	
Kunzkeim, Gut	Rotfließ PTE (3,6 km),	**Hugo Porsch**	
do. do..	Gr.-Bössau St, Bischofsburg AG	**Aug. Schacht,** Neu-Kunzheim	
Legienen, Rittergut, m. **Siegmundsberg**	Rössel PTE AG, Legienen St A	**Erich Caspar**	
Lichtenhagen A, Gut	Seeburg PTE (4,4 km), St AG	**Eduard Poschmann**	
do. **B,** Gut	Ldbz., Voigtshof A	**Bruno Schacht**	
Lindenberg, köllm. Gut, z. Gem. Robawen geh.	Rössel PT St AG, Bischdorf E (10 km), Klawsdorf A	**Paul Oxenknecht**	
Lipowo, Adl., Gut	Bischofsburg PTE AG, Ldbz. St, Raschung A	**August Guski**	
Loszainen, Fideikom.-Rittergut m. **Plönhöfen**	Loszainen PT A, Rössel E (9,5 km), AG, Legienen St	**Reinhold von Fischer-Loszainen,** Kontreadmiral a. D.	II. Jul. Lehmann
Ludwigshof, köllm. Gut, zum Gutsbez. Krausen geh.	Bergenthal PTE, Gr.-Köllen St A, Rössel AG	**Ludwig Graw**	

Grundsteuerreinertrag ℳ	Größe in Hektaren (abgerundet)							Viehstand					Besondere Angaben über Fernsprechanschlüsse, Vieh- und Saatzuchten und **eigene** industrielle Anlagen
	Summa	Acker inkl. Gärten	Wiesen	Weiden	Holzungen	Unland, Hof, Wege	Wasser	Pferde	Rindvieh überhaupt	Rindvieh davon Kühe	Schafe	Schweine	
7953	562	310	164	64	12	6	6	70	250	90	20	60	⊶ Bischdorf 1. Holl. Rindv.-, Pferde-, Schweine- u. Schafzucht.
426	104,5	75	25	.	.	4	0,25	12	40	15	.	15	
1517	299	234	23	25	12	4	1	32	120	50	.	55	
526	100	72	13	5	5	5	.	12	50	11	13	30	⊶ Proßitten 2.
504	97	65	23	1	7	1	.	15	48	13	32	16	⊶ Siegfriedswalde 11.
987	146	128	18	.	.	.	.	16	75	4	.	30	⊶ Proßitten 1.
?	104	.	.	.	.	.	.	23	.	10	20	27	⊶ Bischdorf 10.
2166	329	237	50	29	10	3	.	*40	80	30	300	20	⊶ Bischofsburg 18. Ringofen-▦. * einschl. Fohlen.
1509	135	63	56	.	15	1	.	32	95	40	15	35	⊶ Sturmhübel 5. Ps Königsberg 3996.
217,09	250,76	180	40	8	18	4	.						⊶ Rössel 2. ⍁.
42,02	104	76,04	.	.	.	.	.						
39,25	.	.	.	.	.	.	.	58	119	50	14	43	
14,59	.	.	.	.	.	.	.						
0,54	.	.	.	.	.	.	.						
1100	116	74	40	.	.	2	.	20	81	40	20	55	⊶ Bischofsburg 14. Kto.-Nr. 32 bei der Stadtsparkasse Bischofsberg.
960	125	95	5	10	13	2	.	19	54	15	30	29	⊶ Sturmhübel 3.
197,8	70	40	20	.	8	2	.	15	35	8	16	24	⊶ Gr.-Köllen 11.
426	112	86	20	5	.	1	.	16	48	24	.	50	⊶ Bischofsburg 42.
2065	400	275	70	26	27	2	.	42	*107	43	225	17	⊶ Rössel 65. ⍁. * u. 19 Leutekühe.
1263	352	281,4	30	35	5	.	0,6	54	115	45	70	50	⊶ Raschung 3. Schmiede.
858	132	83,5	15	20	10	3	0,5	22	65	25	15	25	⊶ Lautern 1. Ps. Königsberg 10376.
1112	185	140	10	15	20	.	.	26	75	28	20	50	⊶ Bischofstein 23. Ringofen-▦.
306	61	40	12	.	6	3	.	13	35	10	15	32	⊶ Bischofstein 58.
787	155	130	8	4	12	1	.	27	70	30	14	30	Schweinemast.
1500	346	186	*75	50	30	5	.	40	135	45	60	75	⊶ Bredinken 1. * Davon 65 ha Seewiesen.
1080	97	81	12	.	3	1	.	27	54	22	16	12	⊶ Rössel 74.
624	81	.	.	.	.	.	.	18	52	22	15	21	⊶ Gr.-Köllen 16.
?	85	52	15	11	7	.	.	18	54	16	25	42	⊶ Lautern 5.
2147	307	220	40	11	13	7	16	40	120	50	70	110	⊶ Seeburg 28.
993	185	145	35	.	5	.	.	25	90	30	40	60	⊶ Rothfließ 5.
568	154	100	*50	.	3	?	?	23	95	36	22	38	⊶ Rothfließ 4. * einschl. Weiden.
5189	1193	527	95	140	63	26	342	82	297	163	524	206	⊶ Rössel 28. ▦. Ps Königsberg 8314.
695	112	70	26	10	2	4	.	20	72	18	10	23	
701	113	92	13	3	3	2	.	16	46	22	13	28	
1308	164	.	.	.	.	.	.	.	.	.	.	.	
930	122	104	15	.	.	3	.	23	59	40	.	100	Ringofen-▦.
4848	628	450	25	63	42	5	43	75	250	80	*200	200	⊶ Öffentl. Fernspr., 1. Schloß, 2. Verw., Ringofen-▦, Ostpr.-Holl. Hb., Oxfords.-Schafz. u. St.-Z. d.
453	84	60	10	.	13	1	.	14	42	12	.	11	vered. Lschw.

Name des Gutes bezw. der Gemeinde	Post = P, Standesamt = St, Telegr. = T, Amtsbezirk = A, Eisenbahn = E, Amtsgericht = AG	Name des Besitzers	Name des I = Pächter II = Verwalters
Mariensee, Gut, z. Stadt Seeburg geh.	Seeburg PTE (3,5 km), St A AG)	**Anton Kretschmann**	
Mathildenhof, Gut, z. Gutsbez. Krausen geh.	Bergenthal PTE (3 km), Gr.-Köllen St A, Rössel AG	**Emil Gruhn**	
Molditten, Rittergut	Bischdorf PTE (4 km), Rössel St AG, Molditten A	**Josef Roschanski**	
Nassen, Rittergut	Bischdorf PTE (6,2 km) St AG, Raschung A	**Eugen Miller**	
Neu-Châtel, Gut, z. Stadt Bischofsburg geh.	Bischofsburg PTE (1,5 km) St A AG	**Hermann Rieth**	
Niederhof, Rittergut	Bischdorf PTE (3,1 km), Santoppen St A, Bischofstein AG	**Ferd. Hallmann**	
Ottenburg, Rittergut	Bergenthal PTE (4,9 km), Köllen St, Bansen A, Rössel AG	**Maria von Bodecker,** Berlin	I. Schmidtsdorff
Plausen, Gut Nr. 94, z. Gem. Pl. geh.	Bischofstein PTE A AG, Plausen St	**Victor Behrendt**	
do. do.	Bischofstein PTE AG, Plausen St, Sturmhübel A	**Joh. Stuhrmann**	
Plössen, köllm. Gut, z. Gem. Pl. geh.	Rössel PTE (6,5 km), Sturmhübel St A, Bischofstein AG	**Hugo Hoenig**	II. Franz Behnert
Plössenhof, köllm. Gut, z. Gem. Pl. geh.	Sturmhübel P St A, Plössen T E, Bischofstein AG	**Otto Rehaag**	
Potritten, Rittergut	Siegfriedswalde PT, Frankenau E (6 km), Seeburg (Ldbz.) St AG, Voigtshof A,	**Albert von Marquardt**	
Ramten, Gut	Rössel PTE AG, Klawsdorf E St A	**Eduard Trenkmann**	
Raschung, Rittergut, m. Vorw. **Josephshof**	Raschung PT A,	Frau Rittergutsbes. **Frieda Meyer,** Raschung	
Rheindorfshof, köllm. Gut, m. Vorw. **Waldau,** z. Gem. Robawen geh.	Bischofsburg P E St AG, Rössel PTE (1,5 km) St AG, Klawsdorf A	**Gerta Blockhagen**	II. A. Brieskorn, Inspekto
Robawen, Gut, z. Gem. R. geh.	Rössel PTE St A AG	**Franz Ott**	
Rosenort, köllm. Gut	Glockstein P, Bischdorf TE, Santoppen St A, Bischofstein AG	**Eduard Kaese**	
Sadlowo, Oberförsterei in den Kreisen Rössel u. Allenstein	Bischofsburg P E St AG, Sadlowo (Fernspr.-Station) T A	**Fiskus**	II. Gust. Krause, Forstmeist
Santoppen, Hof Nr. 56, z. Gem. S. geh.	Bischdorf PTE, Santoppen St A, Bischofstein AG	**Bernhard Hasselberg**	
do. do.		**Valentin Maibaum**	
Santoppenhof, Gut, z. Gem. Santoppen geh.	Bischdorf PTE (4 km), Santoppen St A, Bischofstein AG	**Ernst Kurzbach**	
Schellen, Gut, z. Gem. geh. . .	Glockstein P St A, Bischdorf TE, Bischofstein AG	**Alfred Neuwald**	
Schönbruch, Rittergut	Bischofsburg PT St AG, Rudzisken E (3,5 km), Raschung A	**Willy Buchert**	
Schwedhöfen, Gut	Bischdorf PTE (4,7 km), Santoppen St A, Bischofstein AG	**Walter Matern**	
Senkitten, Adl.-, Gut	Bischofstein PTE (3,1 km) AG, Klackendorf AG	**Hugo Hoenig**	
Strauchmühl, Adl.-, Gut, zum Gutsbez. Klackendorf geh., m. Anteil in Gerthen	Bischofstein PTE (2,8 km) AG, Klackendorf St A	**Anton Austen**	
Sturmhübel, Gut, z. Gem. St. geh.	Sturmhübel PT St A, Bischdorf E, Bischofstein AG	**Engling**	
Teistimmen, Rittergut, m. **Ludwigsmühl** u. **Augustwalde**	Teistimmen PT, Bergenthal E (5 km), Lautern St A, Bischofstein AG	**August von Schleußner,** Rittmeister a. D.	
Tornienen, köllm. Gut, z. Gem. T. geh.	Bischdorf PTE (3 km), Santoppen St, Glockstein A, Bischofstein AG	**Max Gartzen**	
Truchsen, Rittergut, mit **Quadrillen**	Rössel PTE (5,8 km) St AG, Bischdorf E (5,8 km), Molditten A	**Georg Kuhn**	

Grundsteuerreinertrag ℳ	Größe in Hektaren (abgerundet)							Viehstand					Besondere Angaben über Fernsprechanschlüsse, Vieh- und Saatzuchten und eigene industrielle Anlagen
	Summa	Acker inkl. Gärten	Wiesen	Weiden	Holzungen	Unland, Hof, Wege	Wasser	Pferde	Rindvieh überhaupt	Rindvieh davon Kühe	Schafe	Schweine	
973	106	84	11,5	2	5	3	0,5	*13	60	20	30	60	Seeburg 26. Ringofen-⊞. * u. 12 Fohlen.
495	82	52	12	8	8	2	.	14	32	12	7	18	Gr.-Köllen 17.
5514	309	183	75	29	15	6	1	43	215	75	65	45	Rössel 52.
1240	252	197	20	20	8	7	.	40	62	23	60	45	
308	104	75,5	25	2	.	1	0,5	12	35	14	10	20	Bischofsburg 66.
5973	220	140	60	15	.	5	.	45	125	40	.	20	Bischdorf 2. Ps. Königsberg 9579. Holl. Rindv., Ostpr. Hbl.-Pferdezucht.
1920	270	225	33	10	.	2	.	50	120	35	.	150	Gr.-Köllen 3. ⊟, Holzschneide-⊼.
1603	120	67	20	18	11	4	.	20	70	12	25	20	Sturmhübel 2
1529	80	62	3	5	9	1	0,25	18	41	12	15	25	Bischofstein 17.
1146	68	59	6	2	.	1	.	2	27	16	28	20	
1687	139	95	12	25	5	2	.	30	70	20	25	30	Bischdorf 7.
3105	277,9	197	79,4	.	.	1,5	.	44	120	47	70	60	Siegfriedswalde 5. Wasser-, Mahl- u. Schneide-⊼.
1553	400	237	*125	.	35	**3	.	40	140	60	100	50	Rössel 22. Sandcement-⊞, Kartoffelflockenfabrik. * einschl. Weiden. ** einschl. Wasser.
3783	765	525	50	50	30	5	45	83	209	74	89	53	Raschung 4. Ps Königsberg 2793. ⊡. Flockenfabrik, Saatgutwirtschaft.
1419	205	148	30	18	4	5	.	30	100	40	.	45	Rössel 43.
1208	100	72	7,5	7,5	11,5	1,7	.	21	40	15	20	30	Rössel 89. Remonten-, Vieh- u. Schweinezucht.
1446	119	67	16	4	31	1	.	24	50	15	30	15	Bischdorf 12.
?	8810	154	188	113	5156	32	3197	3	9	4	4	8	Postamt Bischofsburg.
?	93	55	14	15	8	1	20	25	55	12	40	35	Bischofsburg 29. Ps Königsberg 16725.
?	132	102	15	.	12	3	.	25	65	15	25	30	Bischdorf 8.
1365	116	70	10	26	10	.	.	22	48	19	50	40	Bischdorf 5.
151	120	100	15	.	4	1	.	16	60	14	14	20	Gr.-Köllen 15. Ps Königsberg 11054.
2000	400	262	75	25	25	13	.	50	120	35	100	40	Raschung 1. Ps Königsberg 8023. * Gemarkung Paudling-See. Gemeindebez. Paudling.
?	*25	.	*25	.	.	.	.						
1554	*76	69	4	.	1	2	.	15	6	6	.	.	Bischdorf 4. Ps. Königsberg 3541.
1168	179	111	37	15	15	1	.	42	130	46	20	50	* 4 ha ○-Plantagen. Bischofstein 16.
?	185	122	12	40	9	2	.	28	78	25	60	50	Bischofstein 65.
?	92	50	6	27	8	1	.	20	62	10	12	15	
3548	1068	518	35	5	475	35	.	80	240	70	50	160	Rothfließ 2.
1553,50	79,2	50	4,5	20	5	.	.	15	45	20	8	30	Bischdorf 16. Ps. Königsberg 13306.
6982	317	250	51	10	1	4	1	59	181	70	30	180	Rössel 23.

Name des Gutes bezw. der Gemeinde	Post = P, Standesamt = St, Telegr. = T, Amtsbezirk = A, Eisenbahn = E, Amtsgericht = AG	Name des Besitzers	Name des I = Pächter II = Verwalter
Vierhuben, Gut, z. Stadt Seeburg geh.	Seeburg PTE (3 km) St A AG	**August Kranich**	
Voigtshof, Domäne	Seeburg PTE St AG, Voigtshof A	**Fiskus**	I. Anna Kramer I. Fritz Kramer, Oberlt. d. R. a. D.
Weißensee, Rittergut	Rössel PT St AG, Bischdorf E (6,1 km), Molditten A	**Ernst Bludau**	
Willims, Hof Nr. 9, z. Gem. W. geh.	Rothfließ PTE, Gr.-Bössau St A, Bischofsburg AG	**August Lehrmann**	
Worplack, Rittergut	Rössel PTE St A AG	**Ernst von Frankenberg und Proschlitz**	

Kreisstadt: Sensburg.

Kreis

Allmoyen, Rittergut	Sorquitten PTE (5,2 km), Dombrowken E (3 km), Heinrichshofen St, Choszewen A, Sensburg AG	**Paul Müller**	
Alt-Kelbonken, Gut Nr. 12, z. Gem. A.-K. geh.	Alt-Kelbonken PT A, Puppen E, Aweyden St, Sensburg AG	**Richard Dariel**	
Alt-Rudowken, Gut, zur Gem. A.-R. geh.	Skoppen (Kr. Lötzen) PT, Olschewen E, Schimonken St A, Sensburg AG	**Adolf Gutt**	
Aweyden, Rittergut, z. Gem. A. geh.	Aweyden PT St, Peitschendorf E, Uklanken A, Sensburg AG	**Gustav Borkmann**	
Babienten, Mühle, z. Gem. B. geh.	Babienten PT, Peitschendorf E (10 km) St, Kelbonken A, Sensburg AG	**Fritz Koslowski**	
Bagnowen, Gut, z. Gem. B. geh.	Sensburg PTE (7 km) St AG, Bagnowen A	**Reck**	
Ballau, Rittergut, mit **Sixthienen**	Salpkeim P, Eichmedien T A St, Ballau E (Klb), Sensburg AG	**Joachim von Woisky**	
Barranowen, Rittgt. m. Vorw. **Wiesenau**	Barranowen PTE St A, Sensburg AG	**Waldemar Frhr. von Ketelhodt,** Oberstlt. z. D.	II. Albert Freiherr von Ketelhodt
Bieberstein, Vorwerk, z. Rittergut Barranowen geh.	Alt-Kossewen PT, Wiersbau E (3 km), Sensburg St AG, Proberg A	**Podach**	
Bienken, Gut	Langendorf PT, Peitschendorf E (8 km), Aweyden St, Barowen A, Sensburg AG	Frau **Friederike Scheumann**	
Borken, Rittergut	Schimonken PT St A, Eichendorf E (4 km), Nikolaiken AG	**Iwan** in Klein-Jagodnen bei Rydzewen	
Bosemb, Rittergut, ****mit Wolka und Friedrichsburg**	Bosemb PT A St (Klb), Rastenburg E, Sensburg AG	**Ostpr. Landgesellschaft m. b. H. Königsberg**	II. Henschel
Bothau, Rittergut, mit Vorwerk **Samkowen**	Sorquitten PTE (6 km), Sonntag St, Sensburg A AG	Frau **Elise Hoppe** geb. Nagel	
Brödienen, Rittergut	Peitschendorf PTE (2,3 km) A, Aweyden St, Sensburg AG	Frau **Marta Kramme**	II. Major a. D. Kramme
Bronikowen, Gut, z. Stadt Sensburg geh.	Sensburg PTE (4 km) St A AG	**A. Goedel**	
Budzisken, Rittergut	Bosemb PT, Bosemb II E (1,5 km), Eichmedien St, Budzisken A, Sensburg AG	**A. Schlonski**	
Choszewen I, Adl.-, Rittergut .	Sorquitten PTE (4,5 km), Heinrichshöfen St. Sensburg A AG	**Hans Mecke**	
do. **II, Adl.-,** genannt Johannisthal, Gut, z. Gutsbezirk Choszewen geh.	Sorquitten PTE (2 km) St, Choszewen A, Sensburg AG	**Oskar Porsch**	
Cruttinnen, Oberförsterei	Cruttinnen PTE St A, Sensburg AG	**Fiskus**	II. Paul Kirscht, Forstm.
Diebowen, Rittergut	Nikolaiken PTE (3 km) St AG, Lucknainen AG	**Fritz Schilke**	

Grundsteuerreinertrag ℳ	Größe in Hektaren (abgerundet) Summa	Acker inkl. Gärten	Wiesen	Weiden	Holzungen	Unland, Hof, Wege	Wasser	Viehstand Pferde	Rindvieh überhaupt	Rindvieh davon Kühe	Schafe	Schweine	Besondere Angaben über Fernsprechanschlüsse, Vieh- und Saatzuchten und eigene industrielle Anlagen
475	74	44	16	1	12	1	.	12	30	12	30	10	
3124	405	188	88	20	1	9	99	36	165	50	55	60	➡ Seeburg 36. Vieh-, Schaf- u. Schweinezucht, Saatanbaustelle d. Landw.-Kammer.
3503	190	150	14	11	7	4	4	36	80	34	60	30	➡ Rössel 44.
?	66	39	11	.	12	4	.	10	23	10	12	10	
2841	439	314	50	36	36	2	1	80	130	50	100	60	➡ Rössel 16. Ps Königsberg 1921. Herdbuchherde u. Remonteverkauf.

Sensburg.

Landgericht: Lyck.

895	188	144	35	6	.	3	.	20	75	30	10	82	➡ Sorquitten 9.
342	88	52	15	10	1	1	9	15	30	6	.	100	➡ Alt-Kelbonken 2.
675	80	50	15	10	4	1	.	13	20	10	20	9	
?	115	110	1	20	.	4	1	13	45	15	6	30	➡ Peitschendorf 3.
?	30	26	4	.	.	.	.	6	10	.	10	12	➡ Peitschendorf 17.
540	170	140	20	5	3	2	.	18	50	20	40	20	➡ Sensburg 113.
?	523	358	50	60	50	4	1	63	145	53	110	96	➡ Eichmedien 3. Ps Königsberg 8612.
4032	617	406	80	36	90	*5	.	63	160	50	120	50	➡ Barranowen 3. Ps Königsberg 1920, ♂, Ostpr. Stutbuchzucht, *einschl. Wasser.
1008	310	191	9	11	28	71	.	14	51	9	.	10	➡ Sensburg 110.
585	162	.	.	.	.	.	.	24	48	39	.	26	➡ Langendorf 2.
747	180	142	13	16	7	2	.	14	108	7	.	26	➡ Rydzewen 1.
12372	1406	860	146	2	349	*49	.	110	210	80	100	180	➡ Bosemb 6. Handelsgärtnerei, Dampf-卌, Dampfmeierei, **zur Besiedlung angekauft, *einschl. Wa.
1928	497	332	35	35	50	10	35	64	124	45	225	37	➡ Sorquitten 6. *Davon Stubbengelände 40 ha.
3721	929	615	45	*239	.	10	20	45	220	80	.	200	➡ Peitschendorf 12. * Schonung.
814	158	109	20	23	4	2	.	25	60	24	15	30	➡ Sensburg 59. Vieh- u. Schweinezucht. Anerkannte Saatgutwirtschaft.
2755	545	410	25	30	75	5	.	40	210	90	.	177	➡ Bosemb 7.
480	161,6	134,6	25	.	.	2	.	20	50	19	30	.	➡ Sorquitten 1.
750	125	100	15	9	1	1	.	22	61	20	10	12	➡ Sorquitten 14. Ps Königsberg 21 865.
8922	7179	110	104	.	5580	1385 *	.	12	20	26	3	23	➡ Öffentl. Fernspr. *einschl. Wasser.
2138	332	200	74	16	40	2	.	96	89	43	.	26	➡ Nikolaiken 9. Remontenzucht.

Name des Gutes bezw. der Gemeinde	Post = P, Standesamt = St, Telegr. = T, Amtsbezirk = A, Eisenbahn = E, Amtsgericht = AG	Name des Besitzers	Name des I = Pächter II = Verwalter
Dlugigrund, Gut, m. **Olschewen** u. **Zurnywiesen**	Schimonken PT St, Olschewen b. Sensburg E, Lucknainen A, Nikolaiken AG	**Johann Wermter**	
Eichmedien, Rittergut	Eichmedien PTE St, Sensburg AG	**Friedr. von Redecker**	
do. **Adl.-,** Gut, z. Gem. Eichmedien geh.		**Franz Pudel**	
Faszen, Gut, z. Gem. F. geh. .	Barranowen PTE (4,5 km), Sensburg A AG	**Adolf Kempa**	
do. do.		**Carl Platzek**	
Gaynen, Rittergut mit Vorwerk	Langendorf PT, Peitschendorf E (10 km), Ribben St, Borowen A, Sensburg AG	**Franz Neubacher**	
Georgenthal, Rittergut	Nikolaik. PT AG, Rhein E (19 km), Schimonken St, Lucknainen A	**Hermann Köckritz**	
Gisbertshof bei Rastenburg, Gut	Eichmedien PT St A, Rastenburg u. Gisbertsh. E, Sensburg AG	**Conrad Hermenau**	
Glashütte, Rittergut	Peitschendorf PTE A, Aweyden St, Sensburg AG	**Bernhard Ehlers**	
Gollingen, Gut, z. Gem. G. geh.	Peitschend. PTE (5 km), Aweyden St, Zutzkowen A, Sensburg AG	**Otto Poganski**	
Grabowen, Gut, z. Gem. G. geh.	Karwen PT, Sensburg und Sorquitten E, Sensburg St AG, Grabowen A	**Lothar Wagner**	
Groß-Kamionken, Rittergut m. Vorw. **Domp**	Rosoggen PT St, Dombrowken E (4 km), Ribben A, Sensburg AG	**Walter Froese**	
Groß-Kosarken-Dönhofstädt, Rittergut	Sorquitten PTE (3,5 km) St, Sensburg A AG	**R. Lehmann**	
Groß-Kosarken-Wehlack, Gut.	Sorquitten PTE (1,8 km) St A, Sensburg AG	**Trzeczak**	
Groß-Schwignainen, Gut . . .	Alt-Ukta PTE (1 km), Ukta St A, Sensburg AG	**Joh. Dudda**	
Grunau, Adl.-, Fideikom. (s. 1754) mit **Heinrichssorge** u. Fstr. **Alt-Bagnowen**	Bosemb PT St A, Rastenburg E (11 km), Sensburg E (16 km), Rastenburg. Stadtwald u. Thierenberg E (Klb.) (2 km), Sensb. AG	**Max von Fresin,** Senioratsbes.	II. Bouwain
do. Abbaugut, z. Gem. G. geh.		**Franz Bludau**	
Grünheide, Gut, z. Gutsbez. G. geh., mit **Rattaywolla**	Cruttinnen PTE (3 km) St A, Sensburg AG	**Friedr. Nendza**	
Gurkeln, Gut, z. Gem. G. geh.	Schimonken PT St A, Olschewen E, Nikolaiken AG	**Willi Bahr**	
do. do.		**Wilhelm Thomaszik**	
Guszianka, Oberförsterei	Rudczanny PTE (1,5 km), Ukta St, Guszianka A, Nikolaiken AG	**Fiskus**	
do. Fisikalisches Mühlengut .			I. Ed. Lehmann
Heinrichshöfen, Rittergut . . .	Sorquitten PTE (3 km), St A, Sensburg AG	Freiherr **von Paleske,** Sorquitten, Freg.-Kapt. a. D.	II. Julius Dömming
Hermannshof, Vorwerk z. Gem. Eichmedien geh.	Eichmedien PTE St A, Sensburg AG	**August Baum**	
Jaegerswalde, chatull-köllm. Gut	Alt-Ukta PT, Kurwien E, Cruttinnen E St A, Sensburg AG	**Rudolf Jahn,** Rittmeister d. R. i. Craußen bei Gutenfeld	I. Papajewski
Julienthal, Gut.	Wosnitzen PTE (2 km) A, Nikolaiken St AG	**Alfred Vogt**	
Karlshorst, Gut, z. Gem. Wosnitzen geh.	Wosnitzen PTE A, Nikolaiken St AG	**Carl Pszolla**	
Kerstinowen, Gut Nr. 44, z. Gemeinde K. geh.	Seehesten PT St, Sensburg E AG, Kerstinowen A	**Adolf Saalmann**	
Klein-Gehland, Gut	Sorquitten PTE (2,5 km) St A, Sensburg AG	**von Komorowski**	
Klein-Grabnick, Gut.	Nikolaiken PT, Rhein (21 km), Schimonken St, Wosnitzen A, Sensburg AG	**August Gregorczik**	
Klein-Gurkeln, Gut, z. Gem.	Schimonken PT St, Olschewen E A AG	**Hugo John**	
Klein-Kosarken, Gut	Sorquitten PTE (4 km) St, Choszewen A, Sensburg AG	**Theodor Tresp**	

Grundsteuerreinertrag ℳ	Größe in Hektaren (abgerundet)							Viehstand					Besondere Angaben über Fernsprechanschlüsse, Vieh- und Saatzuchten und eigene industrielle Anlagen
	Summa	Acker inkl. Gärten	Wiesen	Weiden	Holzungen	Unland, Hof, Wege	Wasser	Pferde	Rindvieh überhaupt	Rindvieh davon Kühe	Schafe	Schweine	
1044	195	85	64	38	7	.	1	20	86	30	12	30	Wosnitzen 16.
5863	695	373	62	25	220	10	.	43	147	47	150	130	Eichmedien 1. Ringofen-⊞.
721	64	53	10	.	.	1	.	12	.	.	10	.	
?	162	100	30	2	27	3	.	22	60	20	30	6	Barannowen 6.
222	65	42	6	5	8	1,5	2,5	8	28	8	15	12	
1855	721	373	137	15	180	7	9	40	140	40	120	120	Langendorf 1. ☋.
699	115	69	30	8	4	4	.	8	40	12	.	20	
2250	189	125	17,5	29	12,5	1	3	40	100	40	15	50	Eichmedien 2. Karpfen- u. Forelle Fischteiche, Rhn. belg. Pferdezucht. Holl. Herdbuchzucht, westf. Landschweinzucht.
.	230	140	20	25	34	3	8	*40	75	30	30	30	Peitschendorf 2. Von der Landw. Kammer anerkannte Saatzuchtwirtsch., Dampf-☋, Preßtorffabrik, Zucht warmbl. Pferde, * einschl. Fohlen.
.	178	139	25	10	.	4	.	22	76	25	8	30	Peitschendorf 21.
?	163	120	14	10	18	1	0,5	23	52	26	14	40	Karwen 1. Anerk. Saatgutwirtschaft.
1647	279	232	32	4	4	3	4	30	95	36	100	40	Kobulten 14. Dampf-☋.
1038	371	205	10	25	123	7	1	30	65	30	20	60	Sorquitten 8.
307	128	10	4	53	60	1	.	4	3	2	.	3	Sorquitten 16.
?	150	147	.	.	.	3	.	20	76	40	.	100	Alt-Ukta 13. Feldofen-⊞ u. ⊟.
4535	652	420	34	6	180	7	5	80	169	50	80	90	Bosemb 4. Dauerverbindung n. Dienstschluß. Ps Königsberg 2655. Rhein.-belg. Kaltblutzucht. Ostpr. Orpington-Zucht-Buch Stammh. Nr. 19 weiß.
1586	160	151	4,5	3,5	.	1	.	35	90	10	.	100	Bosemb 2.
376	59	40	5	8	2	*4	.	7	16	5	23	17	* einschl. Wasser.
783	94	70	12	10	.	2	.	15	35	13	8	7	
?	51	37	5	5	.	4	.	9	17	7	9	10	
7852	5913	140	87	.	5398	105	183	26	95	34	.	82	Samendarre im Forstschutzbezirk Rudczany.
?	15	11	.	.	.	4	.	8	1	1	.	2	Rudczany 13. Ps Königsberg 20 300, Dampfschneide-⊼.
2409	608	439	56	.	99	14	.	35	76	45	230	80	Sorquitten 11. * und Wasser.
.	.	.	.	.	.	.	.	.	.	.	.	.	Eichmedien 17.
1490	224	150	43	13	4	5	9	30	90	40	40	50	
1500	239	168	40	24	.	*7	.	27	90	30	20	20	Wosnitzen 11, Ps Königsberg 3044. * inkl. 4 ha Park.
887	130	90	21	15	3	1	.	23	65	21	20	35	Wosnitzen 7.
?	80	50	3	12	1	14	.	10	30	10	15	6	
195	39	31	2	.	.	1	0,25	8	20	10	7	10	
636	100	.	.	.	.	.	.	9	16	7	2	14	
90	75	50	15	5	2	2,5	.	18	36	14	10	30	Schimonken 13.
631	111	80	17	10	3	1	.	10	45	10	10	10	Sorquitten 12.

Name des Gutes bezw. der Gemeinde	Post = P, Standesamt = St, Telegr. = T, Amtsbezirk = A, Eisenbahn = E, Amtsgericht = AG	Name des Besitzers	Name des I = Pächter II = Verwalter
Klein-Maradtken, Gut	Ribben PT St A, Sorquitten E (14 km), Sensburg AG	**Gottlieb Bednarz**	
Koslau, Rittergut, mit Vorwerk **Sophienthal**	Ribben PT St A, Dombrowken E (9 km), Pfaffendorf-Burggarten E (13 km), Sensburg AG	**John Marshall**	
Kotzargen, Gut	Eichmedien PTE (3 km) St, Budzisken A, Sensburg AG	**Bruno Keuchel**	
Krummenort, Rittergut m. Zubeh. von **Langendorf**	Peitschendorf PTE (3,5 km) St A, Sensburg AG	**Gerhard Lingnau**	
Kulinowen, Gut	Nikolaiken PTE St A AG	**Arno Wilck**	
Langanken, Gut, z. Gemeinde L. gehörig	Eichmedien PT St A, Langanken E, Sensburg AG	Major **Böhm**	
Langenbrück, Gut	Rudwangen PT, Pötschendorf E, Seehesten St, Kerstinowen A, Sensburg AG	**Friedrich Wlotzka**	
Langendorf, Gut, zur Gem. L. gehörig	Langendorf PT, Peitschendorf E, Aweyden St, Sensburg A AG	**Emil Gottschalk**	
Lentag, Gut Nr. 6, z. Gemeinde Zatzkowen geh.	Peitschendorf PTE, Aweyden St, Sensburg A AG	**Alwin Dietrich**	
Lucknainen, Gut, m. **Pienkowen**	Nikolaiken PTE (5 km) St AG, Lucknainen A	**Hubert Lingnau**	
Marienhof, Gut, zur Gemeinde Weißenburg gehörig	Bosemb PT, Weißenburg E (Klb., 13 km), Rastenburg-Sensburg E (11 km), Seehesten St, Weißenburg A, Sensburg AG	**Hans Fiedler**	
Matheusseck, Adl.-, Gem. m. d. Vorwerk **Kettnershof** und **Lelecken**	Wosnitzen PTE (4 km), Schimonken St A, Nikolaiken AG	Dr. **Alexander Miechowski**	II. Neumann
Millucken, Rittergut	Sorquitten PTE (2 km), A, Heinrichshöfen St, Sensburg AG	Freiherr **von Paleske** auf Sorquitten	I. Maj. Hertz-Kleptow Millucken b. Sorquitten
Mniodunsken, Gut	Rhein PT Klb. (6,5 km), Wosnitzen E, Schimonken St A, Nikolaiken AG	**Karl Frost**	
Mühlenthal, Gut, mit Anteil in **Pfaffendorf, Seehesten** und **Mertinsdorf,** zur Stadt Sensburg gehörig	Sensburg PTE (3 km), Mühlenthal E (Klb.) St A AG	**Theodor Klugkist**	I. Ed. Klugkist
Muntowen, Gut Nr. 1, z. Gem. M. geh.	Sensburg PTE AG, Muntowen St A	**Otto Neubacher**	
Nachtigallshöhe, Gut, z. Stadt Nikolaiken geh.	Nikolaiken PTE (1,2 km) St A AG	**Otto Rasmus**	
Neubrück, Gut, z. Gem. Bubrowko geh.	Alt-Utka PT St, Rudczanny E (11 km), Nikolaiken A AG	**Hermann Pagenkopf**	
Neu-Grabowen, Restgut, zur Gemeinde G. geh.	Carwen PT, Sensburg E (9 km) AG Grabowen AG	**Rudolf Jeromin**	
Neuhof-Grabowken, Gut, zur Gemeinde Gr. geh.	Dombrowken PT, Eichendorf E, Schimonken St, Nikolaiken A AG	**F. Budnick**	
Neu-Peitschendorf, Gut, z. Gem. Peitschendorf geh.	Peitschendorf PTE A, Aweyden St, Sensburg AG	**Johannes Jelen**	
Neu-Reuschendorf, Gut, z. Gem. R. geh.	Rudwangen PT, Bosemb E (3,7 km), Seehesten St A, Sensburg AG	**Arthur Jatzkowski**	
Neu-Schaden, Abbau, zur Gem. Sch. geh.	Nikolaiken PTE (5 km) St AG, Schaden A	**Meta Wolle,** geb. Sinhuber	II. Walter John

Grundsteuerreinertrag ℳ	Größe in Hektaren (abgerundet)							Viehstand					Besondere Angaben über Fernsprechanschlüsse, Vieh- und Saatzuchten und eigene industrielle Anlagen
	Summa	Acker inkl. Gärten	Wiesen	Weiden	Holzungen	Unland, Hof, Wege	Wasser	Pferde	Rindvieh überhaupt	Rindvieh davon Kühe	Schafe	Schweine	
148	76	55	2	8	7	*4	.	2	12	3	9	3	Torffabrik, * einschl. Wasser.
2877	745	517	58	30	60	6	74	60	200	70	300	200	Ribben 2. Dampf-, -, , Kartoffel-Trock.-Anlage. Ps Königsberg 3247.
2300	307	212	90	.	4	.	1	25	105	27	60	50	Eichmedien 6.
948	169	112	43	7	1	1	5	24	80	35	50	80	Peitschendorf 15 (Ziegelei hat Nebenschluß). Milchwirtsch., Ringofen, , Torfbr.
356	63	55	4	.	4	.	.	8	22	9	11	29	Nikolaiken 7. Kurhaus und Ausflugsort.
1251	155	130	10	2	10	3	.	24	50	12	6	45	
558	74	46	6,5	15	2,5	4	.	10	30	12	15	15	Ps Königsberg Nr. 11386.
414	78	50	13	8	5	2	.	10	20	8	30	6	
614	81	69	8	2	.	2	.	14	30	12	.	10	Peitschendorf 38.
734	169	110	30	22	7	.	.	28	70	20	20	50	Nikolaiken 33. Dampf-, .
2240	200	165	22	6	5	2	.	18	75	24	40	20	Bosemb 1, Ps Königsberg 4323.
2565	402	200	136	41	19	6	.	38	150	50	150	90	Wosnitzen 1.
2145	285	250	25	.	.	*10	.	33	36	12	103	60	Sorquitten 13. * einschl. Wasser.
1743	264	127	112	21	.	2	2	45	*80	14	250	50	Torfstich, Pferde- u. Schafz., * und 9 Zugochsen.
2802	861	319	8	2	34	4	.	36	120	45	350	48	Sensburg 102. Zuchtviehverk., Ostpr. Holl. Herdbuchh.
2546,6	229,3	176	32,7	15,6	.	4,9	.	30	75	30	12	25	Sensburg 103, Ps Königsberg 4306.
898	132	113	*13	.	.	.	.	24	67	30	41	67	Nikolaiken 32. Königsberg 20226. Viehzucht, Schweinezucht und -Mast.
302	88	57	28	.	2	1	.	12	34	14	44	22	Alt-Utka 18.
?	40	28	8	2	.	2	.	5	13	.	10	6	
?	136	95	30	3	.	2	.	20	45	20	15	.	Dombrowken 11.
864	169	123	20	15	1	.	.	19	46	20	25	24	Peitschendorf 11.
1311	160	123	23	9	.	4	1	30	82	30	10	65	Bosemb 14.
1363	334	250	36	.	48	.	.	40	79	25	80	50	Nikolaiken 12.

Name des Gutes bezw. der Gemeinde	Post = P, Standesamt = St, Telegr. = T, Amtsbezirk = A, Eisenbahn = E, Amtsgericht = AG	Name des Besitzers	Name des I = Pächter II = Verwalter
Neu-Zatzkowen, Gut, z. Gem. Z. geh.	Peitschendorf PTE, Aweyden St, Gollingen A, Sensburg AG	**Johann Ollech**	
Nieder-Salpkeim, Gut, z. Gem. Sch. geh.		**Gustav Richter**	
do., Gut, m. **Klein-Salpkeim,** Vorwerk **Gneist, Nieder-Salpkeim** und **Angarshof,** z. Gem. S. geh.	Salpkeim PTE (2 km), Stürlack E (6 km), Eichmedien St A, Sensburg AG	**Oskar Thielmann**	
Nikolaiken, Oberförsterei	Nikolaiken PT St A AG Ukta E (15 km)	**Fiskus**	II. Wentzlow
Nikutowen, Gut, z, Stadt Sensburg geh.	Sensburg PTE (3,9 km) St A AG	**Sadda**	
Ober-Wosnitzen, Gut, z. Gem. Wosnitzen geh.	Wosnitzen PTE (0,5 km) A, Nikolaiken St AG	**Walter Liebich**	II. Steffen, Inspektor
Olschewen, Adl.-, Gut, z. Gem. O. geh.	Schimonken PT St, Olschewen (Kr. Sensburg) E (1,5 km), Lucknainen A, Nikolaiken AG	**Artur Borrmann.**	
Olschewen, Gut, z. Gem. O. geh.		**Emil Petzke**	
Ossa, Gut	Wosnitzen PTE (3 km), Schimonken St A, Nikolaiken AG	**Paul Mehrwald**	
Paulinenhof, Gut, z. Gem. Langenbrück geh.	Rudwangen PT, Bosemb E (7km), Seehesten St, Kerstinowen A, Sensburg AG	**Anton Krause**	
Peitschendorf, Abbau, Gut, zur Gem. P. geh.		**Gustav Kompa**	
do. do.	Peitschendorf PTE (2 km) A, Aweyden St, Sensburg AG	**Michael Kompa**	
Peitschendorfswerder, Gut, z. Gem. P. geh., mit **Groß-** und **Klein-Wougel-See**		**Schmidt**	
Petersberg, Gut, z. Gem. Neu-Muntowen geh.	Sensburg PTE St AG, Muntowen A	**Carl Kewitz**	
Pfaffendorf, Gut, z. Gem. Pf. geh.	Seehesten P St A, Sensburg T E (4,6 km) AG	**Paul Kaim**	
Pfeilswalde, Oberförsterei, mit Revierförsterbez. **Ganthen-Pillacken** u. d. Förstereien **Collogienen, Guttenwalde, Lissunen, Maitz, Kleinert, Kossaren**	Peitschendorf PTE (9,3 km), Baranowen St, Pfeilswalde A, Sensburg AG	**Forstfiskus**	II. Engels, Forstmstr.
Pierwoy, Rittergut	Rosoggen PT, Dombrowken E (4,2km), Ribben St A, Sensburg AG	**Busse**	
Popielnen, Domäne, m. **Wiersba**	Weißuhnen PT, Rudzcanny E (14 km), Nikolaiken St AG, Guszianka A	**Fiskus**	I. Paul Ganzert
Prawdowen, Gut Nr. 78, z. Gem. P. geh.	Nikolaiken PT St AG, Peitschendorf E (17 km), Schaden A	**Gottlieb Raygrotzki**	
Probergswerder, Gut, z. Gem. Jakobsdorf geh.	Kossewen PTE, Sensburg St AG, Proberg A	**Rudolf Nadohny**	
Pustnick, Rittergut, mit Vorwerk **Surmowenhof**	Sorquitten PTE (3 km) St, Choszewen A, Sensburg AG	**Frhr. von der Horst**	
Ribben, Domäne, m. **Neusorge** u. **Heinrichshöhe**	Ribben PT St A, Dombrowken E (11,1 km), Sensburg AG	**Fiskus**	I. Joh. Blum
Rosoggen, Rittergut	Rosoggen P St, Ribben T A, DombrowkenE(6,5km),Sensbg.AG	Frau **Emily Rogalla von Bieberstein**	II. Herholz
Rudwangen, köllm. Gut Nr. 4. .		**Paul Dauter**	
do. Gut	Rudwangen PT, Rastenburg E, Seehesten St A, Sensburg AG	**Franz Heinrich**	
do. do. Nr. 6		**Walter Mischel**	
do. do. Nr. 9		**Otto Paul**	
Salpia, Gut, zur Gem. S. geh. .	Schimonken PT St A, Olschewen E, Nikolaiken AG	**August Dahms**	
do. do.	Skoppen PT, Olschewen E, Schimonken St A, Nikolaiken AG	**Friedrich Döhring**	

Grundsteuerreinertrag ℳ	Größe in Hektaren (abgerundet)							Viehstand					Besondere Angaben über Fernsprechanschlüsse, Vieh- und Saatzuchten und eigene industrielle Anlagen
	Summa	Acker inkl. Gärten	Wiesen	Weiden	Holzungen	Unland, Hof, Wege	Wasser	Pferde	Rindvieh überhaupt	Rindvieh davon Kühe	Schafe	Schweine	
?	92	72	18	.	.	2,5	.	14	45	22	20	20	
831	164	98	61	.	4	1	.	22	62	25	20	22	➡ Eichmedien 14.
5174	953	436	198	127	60	16	116	?	?	?	?	?	
?	6763	146	380	160	5722	95	260	17	63	30	3	52	➡ Nikolaiken 38.
794	219	159	40	18	.	1	1	21	74	30	.	5	
1436	184	150	25	7	.	2	.	*22	90	35	.	50	➡ Wosnitzen 10, Ps Königsberg 21430. * und 13 Fohlen.
?	*180	154,7	10	10	0,25	5	.	28	75	35	20	50	➡ Wosnitzen 3. * außerdem noch 28,5 ha zugekauft
1473	163	140	20	.	1,5	1	0,5	20	80	35	20	40	➡ Wosnitzen 6. Rindvieh-Herdbuch.
927	151	97	42	4	6	1	1	19	70	28	30	50	➡ Wosnitzen 8.
1484	206	167	20	16	.	2	1	32	100	42	.	40	➡ Pülz 1. ⚿, ϟ Licht- u. Kraftanlage.
.	90	.	.	.	.	.	.	10	35	15	15	20	➡ Peitschendorf 22.
?	52	46	5	.	.	1	.	8	27	9	40	15	➡ Peitschendorf 34. ▦ und Dachpfannenfabrik 43.
728	75	62	5	.	8	.	.	9	58	20	.	40	➡ Peitschendorf 16.
?	266	16	60	20	.	.	170						
17000	100	74	4	.	15	.	10	15	20	10	20	5	
2644	237	174	61	.	.	2	.	40	100	40	.	70	➡ Sensburg 139.
13735	9274	151	577	31	7999	516*	.	27	58	33	12	52	Telegraphenhilfsstelle. * einschl. Wasser.
1725	396	164	48	5	26	1	152	21	50	15	.	27	➡ Sorquitten 2.
1902	299	183	40	30	60	5	20	55	70	30	100	20	➡ Weißuhnen 2, Ps Königsberg 21233. Pferde-, Schweine-, Schafe- u. Rindvieh-Zucht.
1250	301	220	40	*30	.	8	3	22	48	18	5	45	➡ Nikolaiken 4. * einschl. Holzung.
?	66	.	.	.	.	.	.	7	*15	8	20	15	* Jungvieh.
2622	561	356	53	23	25	71	33	50	155	50	200	70	➡ Sorquitten 3.
?	802	550	50	8	40	10	150	80	200	70	50	100	➡ Ribben 1 (Bes.), 1a (Gutsverw.), Ps Königsberg 1549.
2136	442	308	40	15	75	*4	.	59	140	56	20	45	➡ Ribben 3. * einschl. Wa.
1380	152	128,7	10	12	0,5	0,5	0,3	22	78	29	.	28	➡ Bosemb 3.
1570	160	117	28	13	.	2	*	22	82	26	15	12	➡ Pülz 4. * Seeanteil.
?	66	40	5	10	1	10	.	8	18	8	10	5	
1141	94	70	15	3	.	5	1	17	40	13	21	15	
?	130	67	18	40	1	3	1	22	55	20	15	20	➡ Schimonken 10. ϟ Licht- u. kl. Kraftanlage.
.	135	55	20	20	1	1	44	30	50	22	35	16	➡ Schimonken 9. Edle Halbblutpferde, Herbuchv.

Name des Gutes bezw. der Gemeinde	Post = P, Standesamt = St, Telegr. = T, Amtsbezirk = A, Eisenbahn = E, Amtsgericht = AG	Name des Besitzers	Name des I = Pächter II = Verwalter
Salpkeim, Gut. z. Gem. S. geh.	Salpkeim PTE, Eichmedien St A, Sensburg AG	**Hermann Czychowski**	
Schaden, Gut, z. Gem. Sch. geh.	Nikolaiken PTE AG, Schaden St A	**Fritz Wilhelm**	
Schäferey, Adl., Rittergut . . .	RastenburgPTE, EichmedienStA, Sensburg AG	**Landbank A.-G.,** Berlin SW11, Dessauer Str. 39/40	II. Weidemann
Schellongowken, Gut	Sorquitten PTE, Warpuhnen St, Burschewen A, Sensburg AG	Baron **Ropp & Tobber**	
Schimonken, Abbaugut, z. Gem. Sch. geh.	Schimonken PT St A, Olschewen E (6 km), Nikolaiken AG	**Albert Niehus**	
do. Gut Nr. 1, z. Gem. Sch. geh.	Schimonken PT St A, Olschewen E (5 km), Nikolaiken AG	**Paul Krause**	
Schnittken, Domäne	Baranowen PT, Ludwigshof E St, Sensburg A AG	**Fiskus**	I. Hoppe II. Körth
Schönberg, Ziegeleigut, m. Vorw. **Kaffka,** z. Stadt Nikolaiken geh.	Nikolaiken PT St A AG, Alt-Ukta E (17,6 km)	**Hermann Langenheim**	
Schönrutkowen, Gut, z. Gem. Borowen geh.	Langendorf PT, Peitschendorf E, RibbenSt, BorowenA, SensburgAG	**Albert Jelen**	
Schwarzwald, Gut mit Vorw., zum Gutsbez. Seehesten geh.	Sechesten P St A, Sensburg TE (4 km) AG	**Walter von Conta** und Frau **Helene** geb. Prym	
Sdrojowen, Gut	Peitschendorf PTE (4,2 km), Aweyden St, Gollingen A, Sensburg AG	**Hans Haase**	
Sechesten u. **Wimisly,** Rittergut, m. Försterei **Mertinsdorf** und **Stobbenforst**		**Theodor Klugkist**	I. Stockhaus, Mühlenpächter
do. Gut, zur Gem. S. geh. . .	Seehesten PT St A, Sensburg E (6,1 km) AG	**Adalbert Erdtmann**	
do. Gut Nr. 10, z. Gem. S. geh.		**Gustav Wlotzka**	
Skok, köllm. Mühlengut, z. Gem. Bubrowko geh.	Alt-Ukta PT St, Cruttinnen E, Kamien A, Nikolaiken AG	**Baltrusch**	
Sorquitten, Rittergt., m. **Chabrim,** Waldgut **Bagnowen, Neblisch, Stamm** u. d. Rittgt. **Heinrichshöfen** mit Vorwerk **Rodowen** und **Millucken** *	Sorquitten PTE St A, Sensburg AG	Frhr. **von Paleske,** Freg.-Kpt. a. D.	II. Hesselbarth, Adm.
Sternfelde, Gut, z. Stadt Sensburg geh.	Sensburg PTE (5 km) St A AG	**Otto Thiel**	I.*Maj. Hertz-Kleptow, Millucken
Sternwalde, Gut, z. Stadt Sensburg geh.	Sensburg PTE St A AG	**Friedrich Dudda**	
Talten, Gut, zur Gem. T. geh.	Nikolaiken PTE (4 km) St AG, Wosnitzen A	**Erna Zimmeck**	
Troszigberg, Gut, z. Stadt Sensburg geh.	Sensberg PTE (3 km) St A AG	**Eugen Jelen**	
Uklanken, Rittergut	Aweyden PT St A, Peitschendorf E (7 km), Sensburg AG	**Albert Burdinski**	I. Franz Stecher, Mühlenpächter
Vollmarstein, Rest-Rittergut, m. Vorw. **Nadafken** u. **Kutzen**	Baranowen PT St A, Sensburg E AG	**Albert Sender**	
Waldhausen, Gut	BosembPTE (2,5 km), SeehestenSt, Weißenburg E A, Sensburg AG	**G. Fähser**	
Wosnitzen, Gut, z. Gem. W. geh.	Wosnitzen PTE A, Nikolaiken St AG	**Julius Dontsch**	
do. do. Nr. 19	Wosnitzen PT A, Sensburg-Lyck E, Nikolaiken St AG	**J. Mackedonski'sche Erben**	
Zatzkowen, Rittergut	Peitschendorf PTE (3 km), Aweyden St, Gollingen A, Sensburg AG	**Ernst Juhnke**	
do. Gut, zur Gem. Z. geh. . .		**Herbert Wyludda**	
Zimowo, Gut, z. Gem. Schaden geh.	Nikolaiken PT St AG, Selbongen E, Schaden A	**Wilh. Zakrzewski**	
Zudnochen, Gut, z. Gem. Z. geh.	Baranowen PTE (5 km) St A Sensburg AG	**Friedrich Paul**	

Grundsteuerreinertrag ℳ	Größe in Hektaren (abgerundet)							Viehstand					Besondere Angaben über Fernsprechanschlüsse, Vieh- und Saatzuchten und eigene industrielle Anlagen
	Summa	Acker inkl. Gärten	Wiesen	Weiden	Holzungen	Unland, Hof, Wege	Wasser	Pferde	Rindvieh überhaupt	Rindvieh davon Kühe	Schafe	Schweine	
?	150	100	20	.	19	12	.	17	57	27	10	14	
550	100	93	2	3	.	2	.	19	46	10	65	25	Nikolaiken 40.
1264	203	92	71	10	28	2	.	22	75	33	1	26	Eichmedien 5. Torffabrik.
?	112	95	3	3	8	3	.	10	36	16	4	6	Sorquitten 10.
1642	187	105	50	27	3	2	.	*20	75	38	.	40	Schimonken 5. * u. 8 Fohlen.
1150	185	110	64	10	.	1	.	30	80	28	.	35	Schimonken 6.
4172	582	277	101	12	.	13	179	42	130	50	200	120	Baranowen 1. ⌀, Kartoffeltrockn.
2015	298	210	73	2	10	1	2	32	120	50	.	60	Nikolaiken 30.
492	146	92	8	23	21	2	.	15	30	10	10	15	Langendorf 3.
2228	272	222	17	14	12	6	1	27	83	34	41	30	Sensburg 106.
1364	173	155	12	2	.	3	1	35	70	35	.	52	Peitschendorf 23.
6610	743	336	27	45	196	8	131	58	170	50	20	60	Sensburg 82, Ps Königsberg 3215. Wa.-☩ m. ⚡ Lichtzentrale. Rindviehz.-Herdb.
2166	167	104	35	13	10	4	1	17	49	15	17	11	
?	96	73	5	8	3	7	.	12	42	14	20	10	
162	52	40	10	1	.	1	.	?	?	?	?	?	Alt-Ukta 31. Wa.- u. Wind-☩.
16261	5770	1960	465	75	2480	70	720	70	250	104	586	263	Sorquitten 15. Holländer Viehzucht, ⌅, ⌀, Torffabrikation, Schweine-, Schaf- u. Pferdezucht.
?	118	83	20	.	13	2	.	10	30	12	25	10	Sensburg 121.
?	100	65,5	5,5	1	2,5	0,9	25,5	16	30	20	5	30	Sensburg 4.
.	267	170	53	35	6	3	.	30	90	35	32	35	Nikolaiken 8.
641	145	130	12	.	.	3	.	20	60	30	40	20	Sensburg 25.
428	128	105	7	5	6	2	3	10	35	12	50	11	Alt-Kelbonken 4. Wa.-Mahl-☩.
?	210	.	.	.	.	.	.	18	56	24	20	20	Baranowen 2 (Verwaltung).
1656	223	170	22	20	5	5	1	25	40	12	70	65	Bosemb 5, Ps Königsberg 21531.
420	56	27	*24	.	.	5	.	6	18	8	6	5	* u. Moorwiesen.
414	53	33	8	10	.	2	.	8	23	12	14	13	Wosnitzen 17.
2080	327	244	76	.	1	6	.	36	130	50	.	45	Peitschendorf 10.
.	69	62,5	6	.	.	0,5	.	15	30	16	13	10	Peitschendorf 13.
865	107	.	.	.	.	.	.	26	50	20	60	20	Nikolaiken 10.
.	75	50	10	3	12	.	.	8	30	9	15	10	Baranowen 5.

II.

Regierungsbezirk Gumbinnen.

Name des Gutes bezw. der Gemeinde	Post = P, Standesamt = St, Telegr. = T, Amtsbezirk = A, Eisenbahn = E, Amtsgericht = AG	Name des Besitzers	Name des I = Pächter II = Verwalter
Alt-Perlswalde, Gut Nr. 7, zur Gem. A.-P. geh.	Perlswalde PTE, Engelstein St, Brosowen A, Angerburg AG	**Rudolf Rogall**	
Angerburg, Gut		**Adolf Frerichs**	
do. städt. Gut, Schloßstr. 20, m. Ant. **Kehlen,** z. Stadt A. geh.		**Walter Wittko**	
do. städt. Forst u. Gemüseland*	Angerburg PTE (5 km) St AG, Kehlen A	**Stadt Angerburg**	II. Städt Förster f. d. Stadtwald
Angerhof, Abbaugut, zur Stadt Angerburg geh.		**Herbert Schweizer-Theodor**	
Benkheim, Gut, zur Gem. B. geh.	Benkheim PTE St A,	**Emil Gruber**	
do. Abbaugut, zur Gem. B. geh.	Angerburg AG	**Rudolf Molks**	
Bethesda, Gut Nr. 58, zur Gem. Angerburg geh.	Angerburg PTE St A AG	**Wohltätigkeitsanstalten „Bethesda“,** Angerburg	II. Dr. Otto Braun
Biedaschken, Gut, zur Gem. B. geh.	Perlswalde PTE, Engelstein St, Groß-Guja A, Angerburg AG	**Richard Hellmig**	
Borken, Oberförsterei, z. T. in den Kreisen Lötzen u. Oletzko gelegen	Siewen P, Lötzen T, Jorkowen E, Regulowken St, Borken A, Angerburg AG	**Preuß. Forstfiskus**	II. Otto Negenborn, Forstmeister
Brosowen, Gut Nr. 17, zur Gem. B. geh.	Engelstein PT St, Perlswalde E A, Angerburg AG	**August Girod**	
do. Gut Nr. 16, z. Gem. B. geh.	Engelstein PT St, Perlswalde E	**Hermann Schirrmacher**	
do. Abbau	(3 km), Brosowen A, Angerb. AG	**Carl Weiß**	
Brosowken, Gut, z. Gem. B. geh.	Budern PTE (3 km) St, Brosowken A, Angerburg AG	**Neumann**	
Brosowkenberg, Gut, zur Gem. Brosowken geh.	Buddern PTE (4 km) St, Popiollen A, Angerburg AG	**Emil Witt**	
Buddern, Gut Nr. 9, zur Gem. B. geh.	Buddern PTE St A,	**Gottlieb Bewersdorf**	
do. köllm. Abbaugut, zur Gem. B. geh.	Angerburg AG	**Leo Girod**	
Carlsfelde, köllm. Gut, zur Gem. Krzywinsken geh.	Buddern PTE St, Popiollen A, Angerburg AG	**Friedrich Klatt**	
Carlshöh, Gut, zur Gem. Kehlen geh.	Angerburg PTE (2 km) St AG, Kehlen A	**Wilhelm Bremer**	
Charlottenhof, köllm. Gut, mit Anteil **Klein-Strengeln,** zur Gem. Ogonken geh.	Ogonken PTE (1,5 km), Angerburg E (6 km) AG, Groß-Strengeln St A	**Albert Pothe**	
Doben, Rittergut, m. **Deyguhnen, Steinhoff, Kühnort, Wargala** und Insel **Kirsaiten**	Groß-Stürlack PT, Groß-PartschE (5 km), Rosengarten St A, Doben St A, Angerburg AG	**Gottfried Frhr. v. Schenk zu Tautenberg**	I. Wolff, für Doben, Deyguhnen, Steinhoff, Kühnort, Kirsaiten
Engelstein, Gut, zur Gem. E. geh.	Engelstein PT St A,	**Max Sarimski**	
do. Gut Nr. 10 B.	Pristanien E (4 km),	**Bruno Rhode**	
Engelsteinhöhe, Gut, zur Gem. Engelstein geh.	Angerburg AG	**Bombe**	
Erlau, Gut, mit Vorw. **Seewerth,** zur Gem. Kehlen geh.	Angerburg PTE (2 km) St A AG	**Otto Feyerherd**	
Felsenstein, Gut, zur Gem. Soltmahnen geh.	Soltmahnen P St A, Widminnen TE, Angerburg AG	**Walter Jagodzinsky**	
Frankenort, Gut	Jesziorowsken PT, Widminnen E (18,8 km), Kutten St A, Angerburg AG	**Erich Sperber**	
Freyhof, Gut, zur Gem. Wenzken geh.	Wenzken PT St A, Buddern E, Angerburg AG	**Bruno Freyberg**	
Gansenstein, Rittergut, m. Vorw. **Hopfenthal**	Kruglanken PT, Gansenstein E, Jesziorowsken St A, Angerburg AG	**Walter Uhse,** Landschaftsdirektor	
Gassowen, Gut, zur Gem. G. geh.	Kutten PT St A, Popiollen E (8 km), Angerburg AG	**Albert Hoffleit**	
Gembalken, Gut, z. Gem. G. geh.	Kutten PT St, Popiollen E	**Leopold Czygan**	
do. Gut Nr. 6, zur Gem. G. geh.	(6 km), Wiesenthal A,	**Hermann Denkmann**	
do. Gut Nr. 3, zur Gem. G. geh.	Angerburg AG	**Franz Marquardt**	

ngerburg.

Landgericht: Lyck.

und-euer-ein-trag ℳ	Größe in Hektaren (abgerundet) Summa	Acker inkl. Gärten	Wiesen	Weiden	Holzungen	Unland, Hof, Wege	Wasser	Viehstand Pferde	Rindvieh überhaupt	Rindvieh davon Kühe	Schafe	Schweine	Besondere Angaben über Fernsprechanschlüsse, Vieh- und Saatzuchten und eigene industrielle Anlagen
953	92	72	8	2,5	8	1,5	.	21	46	16	10	16	
?	405	261	75	65	.	4	.	66	104	38	50	80	Meierei, Schweinezucht und -mast.
2760	360	229	50	75	1	5	.	100	140	30	.	75	⇨ Angerburg 44 u. 45 für Kehlen.
1193	297	46	.	.	241	10	.	6	.	.	.	.	⇨ Angerburg 40 u. 86, Gaswerk 2, Wasserwerk 48, Schlachthaus 89, Stadthaupt- u. Stadtsparkasse 73, Ps Königsberg 25. * ist an städt. Bürger verp.
.	152	120	7	23	.	1	.	22	45	25	14	20	⇨ Angerburg 1. Milchvieh-Kontrollverein Insterburg, Pferdezucht (Warmblut).
2469	331	260	24	31	3	13	.	67	165	50	12	16	⇨ Benkheim 3. Dampf-ʃ.
1611	118	96,5	21	.	.	.	0,5	13	99	17	16	17	⇨ Benkheim 12.
236,5	68	44	12	12	.	2	.	14	26	13	.	.	⇨ Angerburg 314, Ps Königsberg 10706.
63,19	97	78	18	.	.	1	.	21	52	24	18	30	⇨ Perlswalde 18, Girokonto: Sparkasse des Kreises Angerburg 191.
4444	5987	166	194	1	5270	35	321	32	81	52	20	115	⇨ Öffentlicher Fernsprecher.
777,5	68,2	46	8	8	5	1	0,2	13	35	11	8	10	
1224	102	60	12	24	6	.	.	14	38	22	30	10	⇨ Perlswalde 16.
812	84	68	2	4	8	2	.	12	42	14	8	12	⇨ Perlswalde 17.
309	52	27,5	4	15	4	1	0,5	10	35	9	.	30	
1299	168	143	20	3	.	2	.	20	105	10	.	20	⇨ Buddern 8. Vieh- und Schweinezucht.
?	60	46,5	5	8	.	1,5	.	12	32	12	10	12	⇨ Buddern 35.
852	91	?	?	?	?	?	?	15	61	?	20	35	⇨ Buddern 5.
1678	238	200	10	.	25	3	.	38	90	38	30	45	⇨ Buddern 2, Ps Königsberg 9779.
745	82,5	77	5	.	.	0,5	.	16	54	22	14	19	⇨ Angerburg 382.
1170	346	227	29	80	.	10	.	26	130	50	50	150	⇨ Angerburg 83. Dampf-ʃ.
7233	1440	604	197	124	454	28	33	80	153	60	.	40	⇨ Stürlack 18 u. in Doben öffentl. Fernsprechst. Holl. Wind-ℜ.
727	64	47	10	5	.	1	1	*10	35	15	15	10	⇨ Engelstein 20. * und 2 Fohlen.
1036	77	.	.	.	.	.	.	10	47	13	8	6	
?	104	34	12,5	50	3,5	4	.	20	50	18	12	20	⇨ Engelstein 14.
1117	84	47	8	20	5	3	1	13	45	26	.	35	⇨ Angerburg 46.
800	96	68	25	.	.	3	.	18	60	20	30	25	⇨ Widminnen 7.
1069	133	76	7	40	.	10	.	20	60	25	.	20	⇨ Jesziorowsken 2. Herdbuchvieh.
1116	166	130	18	16	1	0,5	0,5	26	70	23	15	26	⇨ Buddern 12.
5096	790	534	52	46	134	12	12	70	350	70	100	200	⇨ Kruglanken 1. ʃ.
500	79	24	5	3	30	15	2	7	13	7	10	7	⇨ Kutten 10.
699	134	100	20	11	2	1	.	20	55	16	20	20	⇨ Kutten 6.
311	62	40	10	5	3	4	.	10	20	8	16	18	
319	52	32	8	8	1	3	.	8	15	9	11	10	

Name des Gutes bezw. der Gemeinde	Post = P, Standesamt = St, Telegr. = T, Amtsbezirk = A, Eisenbahn = E, Amtsgericht = AG	Name des Besitzers	Name des I = Pächter II = Verwalter
Georgenau, Gut, zur Gemeinde Rosengarten geh.	Rosengarten PTE St, Rosengarten A, Angerburg AG	**Hermann Hundsdörfer**	
Grenzhöfchen, Gut, zur Gem. Wenzken geh.	Wenzken PTE, Angerburg St A AG	**Gustav Brandstädter**	
Grieslack, Gut Nr. 2, zur Gem. geh.	Neu-Rosenthal PT, Rastenburg E, Rosengarten St A,	**Emil Süß**	
do. Gut Nr. 1	Angerburg AG	**Leopold Zacharias**	
Gronden, Rittergut, mit Vorwerk **Katzerowken,** Ant. i. d. Gem. Gronden u. Wiesengrundstück Popiollen 24	Buddern PTE (1,5 km) St A, Angerburg AG	**Ernst Scott**	
Grondischken, Gut	Buddern PTE (2 km) St A, Angerburg AG	**Fritz Schwarz**	
Groß-Budschen Nr. 1, köllm. Gut, mit **Groß-Sawadden**	Buddern PTE (2,4 km) St, Sunkeln A, Angerburg AG	**Fritz Preuß**	
Groß-Eschenort, köllm. Gut, m. Anteil **Jesziorowsken**	Jesziorowsken PT St A, Lötzen E (17 km), Angerbg. AG	**Friedrich Milthaler**	
Groß-Guja, Abbau, zur Gem. Gr.-G. geh.	Engelstein PT, Perlswalde E (6,4 km), Guja St A, Angerburg AG	**Ernst Dembowski**	
Groß-Pillacken, Gut, zur Gem. Gr.-P. geh.	Kutten PT St, Popiollen E, Grodziska A, Angerburg AG	**E. Maleika**	
Groß-Lenkuk, köllm. Gut. . . .	Jesziorowsken PT, Lötzen E (19 km), Kutten St A, Angerb. AG	**Paul Brockhaus,** Hptm. a. D.	
Groß-Sakautschen, Rittergut, m. Vorw. **Kl.-Sakautschen**	Benkheim PTE (3 km) St A, Angerburg AG	**Bruno Bark**	
Groß-Steinort, Majorat m. Vorw. **Kittlitz**			II. Flottwell, Adm.
Senhof-Steinort	Steinort PT,	**Karl Meinhardt** Graf **von**	I. Lalla
Insel Upalten	Groß-Steinort E St A	**Lehndorff**	I. Sensfuß
Wittfong	Angerburg AG		I. Mateika
Kl.-Mauer u. **Pristaniensee** .			I. Gebr. Jacob, Berl
Groß-Strengeln, Gut	Angerburg P AG, Gr.-Strengeln St A, Ogonken E (5 km)	**Carl Bischoff**	
Groß-Sunkeln, Rittergut, m. Ant. im Kr. Darkehmen	Groß-Sobrost PT St, Beynuhnen E (6 km), Sunkeln A, Angerburg AG	**Ulrich Schmidt von Altenstadt,** Major a. D., Gr.-Medunischken	
Groß-Wesselowen, Gut, z. Gem. Gr.-W. geh.	Perlswalde PTE (4 km), Engelstein St, Gr.-Guja A, Angerb. AG	**Wilhelm Gruhnwald**	
Grunden, köllm. Gut, m. Anteil im Dorfe **Kruglanken**	Kruglanken PTE (3 km) St A, Angerburg AG	**Hermann Paprotta**	
Grünhöfchen, köllm. Gut, zum Dom.-Amt Popiollen geh.	Buddern PTE (2,5 km) St, Sunkeln A AG	**Horst Weczkalnys**	
Grüneberg, Gut Nr. 17, z. Gem. Ogonken geh.	Ogonken PTE, Angerb. St AG, Groß-Stengeln A	**Richard Groß**	
Gurren, Adl., Gut	Olschöwen Kr. Angerburg PT, Perlswalde E (5 km), Olschöwen-Angerapp E (4 km) St A, Angerburg AG	**Friedrich von Petzinger**	
Haarszen, Gut, z. Gem. H. geh.	Haarszen PT A, Ogonken, Possessern E St, Angerburg AG	**Friedrich Klein**	
do. do. Nr. 11, z. Gem. H. geh.		**Rudolf Schinz**	
Heydtwalde, Oberf., z. T. i. Kr. Goldap gel.	Lissen PT St, Bodschwingen E (8,6 km), Heydtwalde A, Angerbg. AG	**Fiskus**	II. Maßing, Oberfrstr
Jakunowen, Rittergut	Paulswalde PT St A, Angerburg E (5 km) AG	**Else Timm**	II. Eggodt
Johannishof, Gut Nr. 38, Hof Nr. 87, z. Gem. Angerb. geh.	Angerburg PTE St A AG	**August Budnick**	
Johannisthal, Gut, z. Gem. Jesziorowsken geh.	Jesziorowsken PT St A, Kruglanken E, Angerbg. AG	**Karl Buchsteiner**	
Jorkowen, Abbaugut, z. Gem. geh.	Siewen PT, Jorkowen E, Regulowken St A, Angerburg AG	**Gottl. Klewitz**	
Jurgutschen, Rittergut, m. Ant. in d. Gem. **Pietrellen** u. **Gr.-Budschen** z. Rittg. **Launingken** Kr. Darkehmen geh.	Launingken PTE (6 km), Buddern St, Sobiechen A, Angerburg AG	**Alfred von Sanden,** Launingken, Kr. Darkehmen	II. Kraffzik

Grundsteuer-reinertrag ℳ	Größe in Hektaren (abgerundet)							Viehstand					Besondere Angaben über Fernsprechanschlüsse, Vieh- und Saatzuchten und eigene industrielle Anlagen
	Summa	Acker inkl. Gärten	Wiesen	Weiden	Holzungen	Unland, Hof, Wege	Wasser	Pferde	Rindvieh überhaupt	Rindvieh davon Kühe	Schafe	Schweine	
1262	189	138	32	10	2,5	5,5	1	26	97	32	13	36	Rosengarten 10.
951	114	?	?	?	?	?	?	16	52	?	4	34	Buddern 11. Schweine-, Ochsenmast.
664	125	80	15	10	15	5	.	19	40	15	15	14	Rosental 1.
395	74	56	11	.	*7	.	.	11	12	10	12	12	* einschl. Weiden u. Unland.
4779	387	284	50	45	.	8	.	75	280	55	60	40	Buddern 4.
1200	101	44	25	15,7	15	1	0,3	18	60	22	34	30	Buddern 41.
1101	175	100	40	35	.	.	.	56	100	35	.	20	Buddern 13.
976	243	161	30	6	44	2	.	25	48	?	107	26	Kruglanken 9. Torfst.
895	160	80	20	12	40	7,7	0,3	12	45	15	20	8	
?	78	50	20	8	.	.	.	12	30	12	10	15	Butten 7.
2349	359	.	.	.	.	.	.	36	60	20	130	10	Jesziorowsken 3.
3790	356	172	100	50	30	2	2	46	160	70	11	50	Benkheim 16. ♂.
11865	3586	409	103	180	1806	.	1088	140 6 . 2 4	110 14 4 10 4	50 4 4 4 4	20 10 5 10 .	30 8 4 4 4	Rosengarten 11. Vollbl.- u. Halbbl.-Pferdez., ⁂.
756	139	107	26	6	.	.	.	14	58	22	12	8	Öffentl. Fernspr. Gr.-Strengeln.
4770	387	276	92	17	.	2	.	75	130	20	60	20	Gr.-Sobrost 3.
367	87	47	15	20	.	1	4	18	70	30	12	10	Perlswalde 5. ⛪.
1281	226	160	25	14	22	5	.	32	94	30	20	40	Kruglanken 14. Ps Königsberg 7689. Pferdez., Z. d. schwarz-weißen Tieflandrindes, Torffabrik.
1755	138	65	31	39	0,5	2	0,5	14	75	45	.	25	Buddern 16.
600	150	100	20	20	8	2	.	4	80	30	100	20	Angerburg 398.
?	224	136	42	39	5	2	1	32	90	35	70	25	Perlswalde 10.
597	119	75	15	20	5	3	1	18	50	20	12	8	Possessern 13.
636	121	90	16	16	3	1,5	.	18	44	18	11	22	Possessern 7.
11743	6037	.	*379	.	5471	187 **	.	24	71	?	8	57	Öffentl. Fernspr. * einschl. Äcker u. Weiden. ** einschl. Wasser.
1719	216	155	15	.	.	*46	.	28	106	34	19	40	Angerburg 12. * einschl. Weiden, Holzung u. Wasser.
?	158	93	7	20	17	1	20	31	65	28	.	50	Angerburg 9.
71,82	29,97	.	.	.	.	.	.	6	10	5	6	6	Jesziorowsken 5.
413	57	42	5	9	.	1	.	11	31	10	22	14	Siewen 11.
2758	212	85	86	40	.	1	.	16	47	31	60	40	

Name des Gutes bezw. der Gemeinde	Post = P, Standesamt = St, Telegr. = T, Amtsbezirk = A, Eisenbahn = E, Amtsgericht = AG	Name des Besitzers	Name des I = Pächter II = Verwalter
Karlsberg, Gut, z. Gem. Przytullen geh., m. Ant. im Gutsbez. **Przytullen** u. Gem. **Kl.-Strengeln**	Possessern PT, Angerburg E (12 km), Lötzen E (1 km), Kutten St, Przerwanken A, Angerburg AG	**G. Grohnert**	
Keilshof, Abbaugut, zur Gem. Dowiaten geh.	Wenzken PT St A, Buddern E (5 km), Angerburg AG	**Otto Hundsdörfer**	
Klein-Budschen, Gut, m. d. Vw. **Gr.-Budschen** u. **Senfft**	Buddern PTE (5 km) St, Sunkeln A, Angerburg AG	**Walter Ehlert**	
Klein-Dombrowken, Rittergut, m. Ant. in **Gr.-Guja** u. Vorw. **Biedaschken**	Engelstein PT St, Perlswalde E (4,5 km), Gr.-Guja A, Angerb. AG	**Hans Labesius,** Oblt. d. R. a. D.	
Klein-Eschenort, Gut, z. Gem. Wiesenthal geh.	Possessern PTE, Kutten St, Wiesenthal A, Angerburg AG	Frau verw. **Mattern,** Wilkusmühle bei Wiesenthal	
Klein-Guja, Adl.-, Rittergut . .	Nordenburg PT, Perlswalde E, Engelstein St, Gr.-Guja A, Angerburg AG	**Magdalena von Sanden**'sche Erben	I. Walter von Sande
Klein-Pillacken, Abbaugut, zur Gem. Kl.-P. geh.	Popiollen PTE (3 km), Buddern St A AG	**Emil Ecker**	
Klein-Sawadden, köllm. Gut . .	Buddern PTE (3 km) St, Sunkeln A, Angerburg AG	**Horst Weczkalnys**	
Klein-Steinort, Gut, mit Vorw. **Labab**	Gr.-Steinort PTE (1,5 km) St A, Angerburg AG	**Karl Meinhardt** Graf **von Lehndorff** auf Gr.-Steinort	I. Lottermoser, Hptm. d.
Klein-Strengeln, Gut, zur Gem. Kl.-Str. geh.	Possessern PTE (4 km), Kutten St, Wiesental A, Angerburg AG	**Franz Gauer**	
Klein-Sunkeln, Rittergut	Groß-Sobrost PT, Beynuhnen E (6 km), Buddern St, Sunkeln A, Angerburg AG	**Carl Heinz**	
Klimken, Rittergut	Perlswalde PTE (3,5 km), Olschöwen St, Brosowen A, Angerburg AG	**Karl Willrath**	II. Rich. Salecker
Knobbenort, Gut, z. Gem. K. geh.	Jeszlorowsken PT St A, Kruglanken E (7 km), Angerburg AG	**A. Dombrowski**	
Kruglanken, köllm. Gut, z. Gem. K. geh.	Kruglanken PTE (1 km) St A, Angerburg AG	**Georg Marschell**	
do. do.		**Bernh. Lorek**	
Kulsen, Gut Nr. 1, z. Gem. K. geh.	Benkheim PTE (2,7 km) St, Surminnen A, Angerburg AG	**Droß**	
Kutten, kollm. Gut, z. Gem. K. geh.	Kutten PT St A, Possessern E (6 km), Angerburg AG	**Arndt** und **Schwemmer**	
Langbrück, köllm. Restgut . . .	Rosengarten PT St A, Rastenburg E (13 km), Angerburg AG	**Karl Burg**	
Leopoldshof, Rittergut m. Biedaschken	Perlswalde PTE (1,3 km), Engelstein St, Guja A, Angerburg AG	**Ernst Bastian**	
Lisahof, Gut Nr. 8, z. Gem. Prinowen geh.	Thiergarten PT, Prinowen E A, Angerburg St AG	**Arthur Wolff**	
Luisenhof, z. Gem. Siewken geh., m. 24 ha Ant. i. d. Gem. Kruglanken	Kruglanken PTE (3 km), Gansenstein E (1 km), Soltmahnen St, Siewken A, Angerburg AG	**Heinr. Franz**	
Maschnen, Gut Nr. 19, z. Gem. M. geh.	Rosengarten PT St, Gr.-Partsch E, Angerburg A AG	**Paul Jaeschke**	
do. Adl.-Rittergut		**Arthur Langanke jun.**	
do. Gut		**Karl Langanke**	I. Alb. Lackner, Gastl
Milthalersberg, Abbaugut, zur Stadt Angerburg geh.	Angerburg PTE St A AG	**Kreisverband Angerburg**	
Mitschullen, Gut, zur Gem. M. geh.		**Ernst Peckholz**	
do. do.	Benkheim PT St A, Popillen E (2 km), Angerburg AG	**Nieswandt**	
do. do.		**F. Schulz**	
do. do.		**Joh. Strewinski**	
Neu-Perlswalde, Gut, zur Gem. N.-P. geh.	Perlswalde PTE, Engelstein St A, Angerburg AG	**Otto Barz**	
do. do.		**Friedr. Hensel**	
Neu-Soldahnen, Gut, m. Ant. i. Dorf **Kruglanken**	Kruglanken PT St, Lötzen E (7,5 km), Angerburg A AG	**Bernhard Kloevekorn**	

Grundsteuerreinertrag ℳ	Größe in Hektaren (abgerundet)							Viehstand					Besondere Angaben über Fernsprechanschlüsse, Vieh- und Saatzuchten und **eigene** industrielle Anlagen
	Summa	Acker inkl. Gärten	Wiesen	Weiden	Holzungen	Unland, Hof, Wege	Wasser	Pferde	Rindvieh überhaupt	Rindvieh davon Kühe	Schafe	Schweine	
1086	198	140	43	.	14	1	.	16	50	5	.	30	Vieh- u. Schweinez.
?	151	115	24	1,5	9	2	0,5	16	50	16	35	8	⇨ Buddern 1.
2724	505	399	100	.	2	2	2	*76	240	70	100	60	⇨ Buddern 3. *einschl. 30 Fohlen.
2937	306	180	90	25	2	8	1	80	120	60	50	30	⇨ Engelstein 8.
85	21	2	11	5	2	1	.	55	128	?	55	133	Remontez., Viehm.
?	375	170	50	.	100	5	50	32	107	35	35	12	⇨ Perlswalde 13. Ps Königsberg 13 248.
300	41	13	15	11	.	1	1	5	25	8	11	6	⇨ Kutten 18.
859	89	35	22	31	.	1	.	12	46	.	18	.	⇨ Buddern 16.
?	660	420	124	100	3	10	3	105	200	70	50	25	
960	209	109	40	40	15	5	.	27	80	30	5	30	⇨ Possessern 3. Eigene Holz- und Torfgasanlage mit 35 Flammen.
3189	269	178	65	25	1	.	.	60	135	60	.	20	⇨ Gr.-Sobrost 3. Eig. Remontemarkt.
3677	560	390	25	100	35	9	1	80	190	60	40	90	⇨ Perlswalde 4. Herdbuchh., Zuchtb.-Vkf., veredelte Ldschwein-Stammz.
?	192	?	?	?	?	?	?	?	?	?	?	?	⇨ Jesziorowsken 4.
1456	291	232	20	10	25	4	.	35	100	50	200	250	⇨ Kruglanken 10. Pferdez., Ostpr. Holl. Herdbuchviehstammz. d. deutschen weißen Edelschw.
453	84	44,5	15	.	22,5	2	.	20	45	20	10	24	⇨ Kruglanken 8.
788	150	100	15	25	10	.	.	20	75	30	15	20	⇨ Benkheim 22. Saatgutwirtschaft.
?	56	41	4	8	2	1	.	8	25	12	.	10	
?	118	65	16	4	31	2	.	16	50	20	3	20	⇨ Rosengarten 2.
2100	186	120	20	38	4,5	3	0,5	50	80	40	10	10	⇨ Perlswalde 6.
748	72	54	7	6	4,5	0,25	.	16	32	15	.	40	⇨ Angerburg 318.
?	172	*101	25	3	4,5	2,5	36	22	60	20	.	50	⇨ Kruglanken 19. Kiesgruben, Fischerei und Krebsfang, *einschl. Weidegärten.
703	79	60	5	10	3	1	.	19	40	20	.	20	⇨ Rosengarten 30.
1976	241	189	22	.	29	1	.	35	100	30	40	10	⇨ Rosengarten 29.
1355	132	97	15	15	4	1	.	29	92	30	10	21	⇨ Rosengarten 31.
321	30	22	8	.	.	.	.	6	1	1	.	.	
1044	94	73	20	.	.	1	.	22	62	28	20	20	⇨ Benkheim 23.
1174	112	75	15	15	7	.	.	26	60	28	.	13	⇨ Benkheim 26.
256	60	22	25	10	1	1	1	12	32	16	8	15	⇨ Benkheim 46.
771	72	?	?	?	?	?	?	10	38	?	12	25	
816	70	53	15	?	?	2	.	12	34	15	12	14	⇨ Perlswalde 11.
663	50	38	10	.	.	2	.	13	26	?	11	22	
792	248	197	40	4	5	1	1	.	.	.	.	.	

Name des Gutes bezw. der Gemeinde	Post = P, Standesamt = St, Telegr. = T, Amtsbezirk = A, Eisenbahn = E, Amtsgericht = AG	Name des Besitzers	Name des I = Pächter II = Verwalter
Numeiten, Rittergut, m. Vorw. **Roggen** u. **Haarszen**	Ogonken PE (2,5 km), Angerburg T AG, Possessern St, Haarszen A	**Benno Hagen**	
Olschöwen m. **Petersberg,** Abbaugut, z. Gem. O. geh.	Olschöwen PT St A, Olschöwen-Angerapp E (1 km), Angerburg AG	**Hugo Gastell**	
Paulshof, Abbaugut, zur Gem. Paulswalde geh.	Paulswalde PT, Angerburg E (8 km) A AG, Olschöwen St	**Paul Farrensteiner**	
Perlswalde, Gut, z. Gem. P. geh.	Perlswalde PTE, Engelstein St, Brosowen A, Angerburg AG	**Rogall**	
Pilwe, Rittergut, m. Vw **Ripplauken** u. **Rosengarten**	Rosengarten PTE (3,5 km) St A, Rastenburg E (15 km), Angerburg AG	**R. Ernst Kopcke**	II. Christowzick
Popiollen, Rittergut	Popiollen PTE A, Buddern St, Angerburg AG	Wwe. **Warkentin**	II. Bork, Ob.-Insp.
Possessern, Gut, z. Gem. P. geh.		**Richard Gramberg**	
do. Abbau	Possessern PTE St A, Angerburg AG	**Wilh. Murach**	
do. do.		**Georg Schmidtke**	
do. do.		**Julius von Zelasinsky**	
Prinowen, Gut Nr. 4, z. Gem. P. geh.		**Aug. Born**	
do. do.	Thiergarten PT, Prinowen E A, Angerburg St AG	**Aug. Kosziol**	
do. do. Nr. 2		**Emil Ollhoff**	
do. do. Nr. 14		**Bernhard Schwark**	
Pristanien, Gut	Thiergarten PT, Pristanien E (2 km), Gr.-Steinort St A. Angerburg AG	**Karl Meinhardt** Graf **von Lehndorff** a. Gr.-Steinort	I. Aug. Schumann, Kolberg i. Pomm. II. Ernst Schumann
Przytullen, Rittergut, m. Vorw. **Natalienhof** u. Ant. i. d. Gem. **Przytullen** u. **Kutten**	Kutten PT St, Possessern E (4,5 km), Wiesenthal A, Angerburg AG	**Karl Walter Fessel**	
Raulinshöfchen, Gut, z. Gem. Prinowen geh.	Angerburg PTE (7,2 km) AG, Prinowen A	**August Brandstäter**	
Regulowken, Rittergut	Siewen PT, Gansenstein E (2,5 km), Regulowken St A, Angerburg AG	**Erich Waschau**	II. Klermann
Rehsau, Restgut	Drengfurth PTE (Klb.) (3,5 km), Engelstein St A, Angerburg E (16 km) AG	**Walter Heyer**	
Reußen, Rittergut	Angerburg PTE (0,6 km) St AG, Prinowen A	Frau **Clara Stadie** (i. Fa. F. W. Stadie)	II. Fuchs, Adm.
Rosengarten, Gut, z. Gem. R. geh.	Rosengarten PTE (3 km) St A, Angerburg AG	**Karl Meinhardt** Graf **von Lehndorff** a. Gr.-Steinort	I. Bruno Romahn
do. Abbau	Rosengarten PTE St A, Angerburg AG	**Franz Przyborowski**	
Rosenhof, Gut, z. Gem. Rosengarten geh.		**Hermann Wicht**	
Rosenstein, Rittergut	Engelstein PT St, Pristanien E, Angerburg A AG	**Max Kohn**	
Rosental, Abbaugut, z. Gem. Talheim geh.	Popiollen PTE (0,5 km), Benkheim St A, Angerburg AG	**Emil Holzmann**	
Rothof, Gut, z. Stadt Angerburg geh.	Angerburg PTE (2,3 km) St A AG	**Max Reinke**	
Sandhof, Gut, zum Gutsbezirk Rehsau geh.	Drengfurth PTE (6 km), Perlswalde E (7,5 km), Engelstein St A, Angerburg AG	**Walter Heyer**	
Sakautschen, Adl.-, Rittergut, m. Vw. **Klein-Sakautschen**	Benkheim PTE (3 km) St A, Angerburg AG	**Bruno Bark**	
Sapallen, Gut, z. Gem. S. geh. .	Benkheim PTE St, Surminnen A, Angerburg AG	**Fritz Reuter**	
Schäferei, Gut, z. Gutsbez. Sperling geh.	Benkheim PTE St, Sperling A, Angerburg AG	**Emil Kischkat**	
Schönbrunn, Abbaugut, z. Stadt Angerburg geh.	Angerburg PTE (2,5 km) St A AG	**Ernst Milthaler**	
Schwarzstein, Gut Nr. 2, z. Gem. Krzywinsken geh.	Buddern PTE St, Popiollen A, Angerburg AG	**Rudolf Klein**	
Sdorkowen, Halbinsel, Gut, z. Gutsbez. Steinort geh.	Steinort PT St A, Lötzen E (18,4 km), Angerburg AG	**Karl Meinhardt** Graf **von Lehndorff** a. Gr.-Steinort	I. Fr. Lalla

Grundsteuerreinertrag ℳ	Größe in Hektaren (abgerundet)							Viehstand					Besondere Angaben über Fernsprechanschlüsse, Vieh- und Saatzuchten und **eigene** industrielle Anlagen
	Summa	Acker inkl. Gärten	Wiesen	Weiden	Holzungen	Unland, Hof, Wege	Wasser	Pferde	Rindvieh überhaupt	Rindvieh davon Kühe	Schafe	Schweine	
?	600	290	100	150	50	10	.	120	200	60	100	150	Angerburg 57.
3550	306	235	40	26	2	1,5	1,5	60	140	41	50	50	Launingken 4. Torfst.
966	120	84	20	15	.	1	.	30	70	20	.	12	Launingken 2.
.	92	70	10	2,5	8	1,5	.	20	46	18	10	15	Perlswalde, Postagentur.
3874	479	321	47	49	60	2	.	70	180	70	80	30	Rosengarten 4.
9457	663	379	110	100	63	10	1	100	250	80	120	200	Buddern 7. Meierei, ⚒ Werk, ⚙, Torfwerk.
1636	665	305	.	60	300	.	.	42	150	60	.	100	Possessern 10.
?	80	?	?	?	?	?	?	12	25	12	10	8	Possessern 16.
.	152	120	8	10,5	1	12	0,5	19	60	38	16	23	Possessern 9. Viehkontrollverein f. Herdbuch
543	76	?	?	?	?	?	?	12	27	13	10	12	Possessern 2. [Insterburg.
?	100	69	12	10	7	2	.	17	42	21	.	20	Angerburg 368.
978	119	65,5	24	20	6	2	0,5	15	58	20	24	12	Engelstein 6.
1342	126	75	10	30	9	1	1	22	60	20	10	30	Angerburg 374.
809,4	72,8	47	7	10	6	2	0,5	16	40	15	25	30	
3194	337	287	25	25	.	.	.	42	100	33	34	64	Engelstein 7.
2547	467	315	70	.	60	22	.	70	150	50	100	100	Kutten 2. Bankkonto 1193 Bank der Ostpr. Landschaft Angerburg. Dpf.-♂, anerk. Kart.-saatgutwirtsch., Z. des ostpr. Halbblutpferdes.
570	62	46	7	.	8	.	1	12	*24	8	12	14	* Jungvieh.
4020	538	405	35	34	60	4	.	50	120	50	100	130	Kruglanken 13. Wi.-⚒.
?	305	189	24	30	58	4	.	41	118	60	10	160	Drengfurth 24.
?	375	200	100	20	50	5	.	30	115	55	20	100	
2359	252	199	40	12	.	1	.	45	100	40	30	25	Rosengarten 1.
?	87	65	7	10	4	1	.	20	40	15	7	20	Rosengarten 27.
?	255	135	25	30	55	10	.	21	88	30	.	60	Rosengarten 6.
1115	149	124	22	.	.	2	1	56	87	22	12	37	Engelstein 13.
1583	175	139	25	8	2	1	0,5	28	110	30	20	80	Benkheim 29. Mahl-⚒ m. Dampfbetr., Torfwerk.
2700	231	166	25	30	.	5	.	24	120	60	60	103	Angerburg 64.
568	90,5	67	17	2,5	2,5	1,25	0,25	*23	32	20	26	19	* einschl. Fohlen.
3790	356	200	50	70	33	3	.	48	160	60	15	50	Benkheim 16.
.	128	80	20	10	15	3	.	10	40	20	20	12	Benkheim 17.
?	55	32	20	.	2	1	.	.	.	.	.	.	
2274	264	146	40	35	40	3	.	32	120	40	40	30	Angerburg 5.
?	92	69,5	7	12	.	3	0,5	24	32	9	10	15	Kutten 20.
264	52	14	4	34	.	.	.	4	6	2	.	8	

Name des Gutes bezw. der Gemeinde	Post = P, Standesamt = St, Telegr. = T, Amtsbezirk = A, Eisenbahn = E, Amtsgericht = AG	Name des Besitzers	Name des I = Pächter II = Verwalter
Siewen, Gut, zur Gem. S. geh.	Siewen PTE, Regulowken St A, Angerburg AG	**Carl August Wilke**	
Siewken, Rittergut	Kruglanken PTE (6 km), Gansenstein E (2 km), Siewken St A, Angerburg AG	**Joh. Tepper,** Fabrikbesitzer, Angerburg	I. Mast
Sperling, Preuß. Domäne, mit Vorwerk **Wilhelmshof**	Benkheim PTE (2 km) St, Sperling A, Angerburg AG	**Preuß. Staat**	II. Rugenstein, Dom.-Adm
do. Ländereien für Siedlungszwecke		**Ostpr. Landesgesellsch. m. b. H.,** Königsberg	
Stawisken, Gut	Rosengarten PT, Gr.-Steinort E (1,5 km), Steinort St A, Angerburg AG	**Karl Meinhardt** Graf **v. Lehndorf,** Gr.-Steinort	I. Fritz Sosat
Stawken, Gut	Thiergarten PT, Pristanien E 1,9 km), Gr.-Steinort St A AG		I. Ernst Höwig
Steinbach, köllm. Gut, mit Ant. **Siewen** und **Grontzken** im Kreise Lötzen	Siewen PT, Jorkowen E (1 km), Regulowken St A, Angerbg. AG	**Friedrich Seydel**	
Steinhof, Gut, mit Vorw. **Groß-Strengeln,** zur Gemeinde Groß-Strengeln geh.	Angerburg PTE (6 km) AG, Gr.-Strengeln St A	**Otto Born**	
Stobben, Rittergut	Steinort PT, Gr.-Steinort E (1 km) A, Taberlack St, Angerburg AG	**Karl Meinhardt** Graf **v. Lehndorff** auf Groß-Steinort	I. Oscar Busch
Storchenberg, köllm. Gut, mit Äckern in der Gemeinde	Benkheim PT St A, Popiollen E (4 km), Angerburg AG	**Wilhelm Hoffmeyer**	
Stullichen, Gut, z. Gem. St. geh.	Angerburg PT AG, Paulswalde E St A	**Max Paßlack**	
Surminnen, Gut, z. Gem. S. geh.	Benkheim PTE St, Surminnen A AG	**Gustav Raschke**	
Taberlack, Rittergut	Gr.-Steinort PE (3 km) St A, Rosengarten T, Angerburg AG	**Karl Meinhardt** Graf **v. Lehndorff** auf Groß-Steinort	I. Robert Carlsen
Talheim, Gut, z. Gem. T. geh.	Benkheim PT A St, Popiollen E (4 km), Angerburg AG	**Otto Weinland**	
Thiergarten, Gut	Thiergarten P, Angerburg TE St A AG	**Otto Thimm**	
Waldhof, Gut, mit Ant. in **Dowiaten,** z. Gem. Brosowken geh.	Wenzken PTE (4 km), Buddern St, Popiollen A, Angerburg AG	**Emil Witt**	
Wensowken, Gut, z. d. Gem. W., Wilkowen u. Jakunowen geh.	Paulswalde P, Launingken T, Olschöwen E (0,5 km) St A, Angerburg AG	**Georg Lorek**	
Wenzken, Rittergut, m. d. Vorw. **Buddern, Karlshof u. Waldheim**	Wenzken PT St, Buddern E (3 km), Angerburg A AG	**Hermann Contag**	
Wiesenthal (fr. Przerwanken), Gut, zur Gem. W. geh.	Possessern PTE (4 km), Jakunowken St, Wiesenthal A AG	**Karl Seibicke**	
Wilhelmsberg, Abbaugut, zur Gem. Engelstein geh.	Engelstein PT St A, Pristanien E (1 km), Angerb. AG	**Otto Krüger**	
do. do. zur Gemeinde Engelstein geh.		**Fritz Warm**	
Wilhelmshöhe, Gut	Popiollen PTE (2 km) St, Buddern A, Angerburg AG	**W. Labesius,** Hptm. d. R. a. D.	
Wilkowen, Gut, z. Gem. W. geh.	Paulswalde PTE St A, Angerburg AG	**Julius Struck**	
Wolken, Remonteamt	Benkheim PTE St, Sperling A, Angerburg AG	**Deutsches Reich**	II. Froelich, Oberamtman
Ziemianen, Rittergut, zur Gem. Z. geh.	Benkheim PTE (4,5 km) St, Surminnen A, Angerburg AG	**Hermann Wehriede**	

Grundsteuerreinertrag ℳ	Größe in Hektaren (abgerundet)							Viehstand					Besondere Angaben über Fernsprechanschlüsse, Vieh- und Saatzuchten und **eigene** industrielle Anlagen
	Summe	Acker inkl. Gärten	Wiesen	Weiden	Holzungen	Unland, Hof, Wege	Wasser	Pferde	Rindvieh überhaupt	Rindvieh davon Kühe	Schafe	Schweine	
2000	207	144	41	2	19	1	.	25	70	25	12	60	Siewen 6, Ps Königsberg 20565.
?	403	.	.	.	.	.	27	53	105	45	90	40	Kruglanken 6.
7468	650	417	175	20	23	13	2	65	150	40	100	90	Benkheim 1. Holl. Rv.-Z. u. Schw.-Z.
?	165	.	.	.	.	.	.	.	.	.	.	.	
2457	267	200	17	47	.	3	.	60	110	40	35	80	Rosengarten 3.
3408	358	295	50	12	.	.	1	52	104	40	240	40	Engelstein 2. Stammschweinezucht.
?	259	189	28,3	28,1	12,5	6	.	30	87	27	10	20	Siewen 4. ☾ mit Dampfbetrieb.
1855	335	200	40	40	45	9	1	50	150	50	80	50	Angerburg 364.
2416	257	162	40	50	.	5	.	35	85	30	30	20	Rosengarten 24.
1120	122	56	26	39	.	.	.	30	76	35	26	56	Benkheim 15. Torfstich, ϟ Licht- u. Kraftwerk.
	38,25	38,25	.	.	.	.	.	.	.	.	.	.	
200	80	56	7	8	5	3	1	18	40	18	28	22	Angerburg 336, Vereinsbank-Kto. 188.
?	80	.	.	.	.	.	.	8	30	10	20	10	
6439	575	427	56	83	.	9	.	73	210	60	60	120	Rosengarten 9.
?	253	225	25	3	.	.	.	30	130	40	.	60	Benkheim 2.
950	98	82	10	5	.	1	.	26	50	20	15	20	Angerburg 81.
1318	196	166	20	4	5	1	.	26	202	?	71	24	Buddern 17.
1096	110	72	18,25	12	5	2,5	0,25	20	52	18	.	30	Launingken 9. * einschl. 9 Fohlen.
9632	1092	700	220	137	30	5	.	250	300	80	200	100	Buddern 6.
874	183	115	50	5	10	3	.	18	55	38	25	20	Possessern 4.
1237	107	107	.	.	.	.	.	22	65	28	10	15	Engelstein 11.
1038	76	61	15	.	.	.	.	*9	33	16	.	8	Engelstein 5. * und 4 Fohlen.
2557	356	220	82	40	4	10	.	70	150	60	30	60	Benkheim 19. Hb.-V., Pferdez., Schweinez. u. Mast, ϟ Anl.
.	75	50	5	15	1	4	1	14	44	17	5	20	Angerburg 125.
1850	163,5	104	17,5	25	10,5	7,5	.	.	.	.	.	.	Benkheim 8.
1077	225	143	5	15	50	12	.	28	81	34	.	60	Benkheim 5. Dampf-▦.

Name des Gutes bezw. der Gemeinde	Post = P, Standesamt = St, Telegr. = T, Amtsbezirk = A, Eisenbahn = E, Amtsgericht = AG	Name des Besitzers	Name des I = Pächter II = Verwalter
Abscherningken, Rittergut . . .	Trempen PT St, Abscherningken E(Klb.), Ernstburg A, Darkehmen AG	**Richard Luther**	
Adamsheide, Rittergut	Gr.-Karpowen PT, Warnascheln E (3 km), Adamsheide E St A, Darkehmen AG	Frhr. **Hans-Otto von Quadt**	II. Walter Lickfett
Albrechtau, Rittergut, m. Vorw. **Alte-Hütte**	Gr.-Karpowen PTE(Klb.) St A, Albrechtau E(Klb., 0,5 km), Darkehmen AG	**Wegmann**'sche **Erben**	I. Fr. Anna Wegmann
Alt-Ballupönen, Gut, zur Gem. B. geh.	Szabienen PTE, Ballupönen A, Darkehmen St A AG	**Otto Rabsilber**	
Alt-Eszergallen, Rittergut, mit Vorw. **Neusorge,** z. Rittergut Launingken geh.	Launingken PT A, Darkehmen E (16 km) AG, Dombrowken St	**Alfred von Sanden** auf Launingken	
Alt-Ragaischen, Domäne	Ballethen P St, Trempen T, Sodehnen E, Jurgaitschen A, Darkehmen AG	**Domänen-Fiskus**	II. Bensch, Administr.
Angerapp, Rittergut, m. **Paulsdorf, Sodarren** u. Ant. in **Groß-, Klein-** u. **Kgl.-Ballenen,** zum Fideikommiß Beynuhnen geh.	Szabienen PT St, Darkehmen E (12 km) AG, Angerapp A	**Wolfgang von Farenheid-Beynuhnen,** Rittm. a. D., auf Schloß Beynuhnen	I. Adolf Wiemer I. Franz Roewer
Angerau, Rittergut, zum Fideikommiß Beynuhnen geh.	Gr.-Sobrost PT, Beynuhnen E (12 km) A, Dombrowken St, Darkehmen AG		
Antmeschken, Gut, z. Gem. A. geh.	Szabienen P T St A, Benkheim E(7km), Darkehmen AG	**Lydia Müller und Sohn**	
Astrawischken, Gut, zur Gem. A. geh.	Wikischken PTE (3,8 km) St, Darkehmen A AG	**Heinrich Brandstaedter**	
do. do.	Wikischken PTE St A, Darkehmen AG	**August Dischereit**	
Auerfluß, Rittergut, mit **Wollehnen** u. Anteil in **Awiszen, Neu-Thalau, Christiankehmen**	Darkehmen PTE (6 km) St AG, Gudwallen AG	**Viktor Voigdt**	
Aussicht, Rittergut, m. **Tannenort,** z. Fideikomm. Beynuhnen gehörig	Kowarren PT, Albrechtsau E (4,5 km), Trempen St A, Darkehmen AG	**Wolfgang von Farenheid-Beynuhnen,** Rittm. a. D., auf Schloß Beynuhnen	
Auxinnen, Gut, z. Gem. A. geh.	Sodehnen PTE (2,3 km) St A, Darkehmen AG	**Walter Baucus**	
Auxkallen, Gut, z. Gem. A. geh.		**Max Kloeren**	
do. do.	Kleszowen PT, Wikischken E (4,5 km) St A, Darkehmen AG	**Hans Kremp**	
do. do. Nr. 5		**Eduard Scheidat**	
do. do.		**August Sember**	
Bagdohnen, Gut, z. Gem. B. geh.	Darkehmen PT St AG, Darkehmen-Ost E, Weedern A	**Otto Poetukat**	
Ballethen, Gut, z. Gem. B. geh.		**Hugo Nickel**	
do. köllm. Gut	Ballethen PT St A, Sodehnen E(6km), Darkehmen AG	**Max Bastian**	
Ballethgirren, köllm. Gut . . .	Ballethen PT, Sodehnen PTE (4km), Weedern A, Darkehmen St AG	**Ernst Farrensteiner**	
Balschkehmen, Gut Nr. 1, zur Gemeinde B. geh.		**Adolf Loerzer**	
do. do.	Dinglauken PT, Darkehmen-Ost E St, Weedern A, Darkehmen AG	**Eduard Thieler**	
Brindlacken, Adl.-, Rittergut, m. Vorw. **Kermuschienen**	Darkehmen PT AG, Darkehmen-Ost E (4,5 km), Wilhelmsberg St A	**Hugo Witt**	
Broßaitschen, Rittergut.	Szabienen PT, Darkehmen E (12 km) AG, Beynuhnen E (8 km), Skallischen St A	**Berta von Sperber**	II. von Rekowski, Oberinspek
Camanten, Gut, z. Gem. C. geh.	Darkehmen PT St AG, Darkehmen-West E, Endruschen A	**Franz Lottermoser,** Klein-Steinort	II. Bruno Lottermose Lt. d. R. a. D.

Darkehmen.

Landgericht: Insterburg

Grundsteuerreinertrag ℳ	Größe in Hektaren (abgerundet)							Viehstand					Besondere Angaben über Fernsprechanschlüsse, Vieh- und Saatzuchten und eigene industrielle Anlagen
	Summa	Acker inkl. Gärten	Wiesen	Weiden	Holzungen	Unland, Hof, Wege	Wasser	Pferde	Rindvieh überhaupt	Rindvieh davon Kühe	Schafe	Schweine	
2385,66	333	218	4	75	30	2	*4	52	125	50	50	50	Trempen 3, Bankstelle: Bank der Landschaft Insterburg. Dampf-Ⓢ u. Käserei, * Fischteiche.
3134	422	272	55	25	68	2	.	45	180	60	40	100	Gr.-Karpowen 7.
4695	474	285	37	110	31	10	1	86	138	46	14	61	Gr.-Karpowen 3.
1060	115	85	7	15	7	1	.	18	60	22	10	10	Szabienen 5.
4847	742	344	84	23	286	5	.	104	118	37	590	98	
5265	610	345	100	71	59	29	6	67	120	.	500	5	Trempen 53.
8874	1040	714	132	*64	.	130	.	110	270	120	350	100	Szabienen 1 u. 2. Dampf-Ⓖ, Kartoffelfl.-Trockn.- u. Dörranl., ⊞ m. Ringofen u. Maschinenbetrieb, * einschl. Holzungen, ** einschl. Wasser.
6241	587	290	130	154	10	3	.	75	250	90	190	50	Gr.-Sobrost 7. Ⓢ.
307	70	46	13	.	10	1	.	12	32	12	20	10	Szabienen 17. ⊙, Dampfdreschsatz.
152,5	51	30,4	11	7	.	2,6	.	8	22	8	6	5	
327	64	50	6	7	0,3	0,7	.	12	29	11	10	10	Kleszowen 17.
3921	439	329	32	18	45	15	.	80	160	57	60	90	Darkehmen 31.
2019	304	223	28	38	11	4	.	42	140	60	140	70	Kowarren 9.
1459	103	70	10	20	.	3	.	21	70	27	10	10	Sodehnen 26.
803	93	61	15	15	1	1	.	20	50	20	10	23	Kleszowen 1.
499	85	70	6	4	1	2	2	15	46	16	11	20	Kleszowen 6.
787	122,5	78	20	20	3	1	0,5	20	70	28	10	14	Kleszowen 4. Eig. Ⓢ, Vieh- u. Pf.-Z., eig. Meierei.
576	78	56	8	11	2	0,5	0,5	16	38	12	10	12	Kleszowen 19.
728	104	83	2,5	14	.	4	0,5	18	46	13	20	12	
?	198	153	10	35	.	2	.	34	126	50	33	12	Sodehnen 31, Ps Königsberg 4048. Licht- u. Kraftanl., Zucht d. Ostpr. Tieflandrindes (Milchkontrollverein), Saatzucht-Stelle d. D. L. G. Berlin, Last- u. Pers.-Autom.-Verm., Dpf.-Lohndruschbetr.
2564	353	195	64	70	14	8	2	43	150	61	60	40	Sodehnen 30.
2500	257	199	13	34	8	2	1	35	113	43	78	30	Sodehnen 1.
872	75	60	4	10	.	0,5	0,5	14	42	20	15	21	Dinglauken 3.
70	51	44	1	3	1	2	.	8	25	8	16	17	
1735	256,8	178	8	61,8	3	6	.	62	152	56	60	8	Darkehmen 50.
2034	167	106	20	25	4	5	7	23	100	10	.	.	Gr.-Sobrost 8.
1432	133	115	3	12	.	2	1	20	70	36	.	30	Darkehmen 82.

Name des Gutes bezw. der Gemeinde	Post = P, Standesamt = St, Telegr. = T, Amtsbezirk = A, Eisenbahn = E, Amtsgericht = AG	Name des Besitzers	Name des I = Pächter II = Verwalter
Carlswalde, Adl.-, Gut	Gr.-Karpowen PTE (1,5 km) St A, Warnascheln E(Klb.), Darkehmen AG	**Richard Unrau**	
Christiankehmen, Gut, zur Gem. Chr. geh.	Szabienen PT St A, Darkehmen E (6,8 km) AG	**Friedr. Scharfetter**	
do. **Groß-**(früh. **Kl.-Stuberkeln** gen.), Gut I, z. Gem. Chr. geh., mit Waldant. in **Alt-Kermuschienen,** z. Gem. K. geh.	Szabienen PT St A, Darkehmen-Ost E AG	**von Kobylinski**	
do. Gut, zur Gem. Chr. geh. .	Szabienen PT St A, Darkehmen E (7 km) AG	**Robert Goerlitz,** Gem.-Vorst.	
do. do.		**Daniel Sommerfeld**	
Demildszen, Gut Nr. 1, zur Gem. D. geh.	Darkehmen PT E (5,5 km) St AG Amt Gailboden AG	**Hans Bußas**	
Dinglauken, Domäne	Dinglauken PT A, Darkehmen-Ost E (7 km), Wilhelmsburg St, Darkehmen AG	**Fiskus**	I. Gustav Lippold, Amtsrat
Dombrowken, Rittg. m. **Rosenau, Rososnen, Friedrichsruh**	Launingken PTE (4 km), Gr.-Sobrost St, Dombrowken A, Darkehmen AG	**Fr. Voigdt**	
Eggertinnen, köllm. Gut	Sodehnen PTE (2 km), Ballethen St A, Darkehmen AG	**M. Rohrmoser**	
Elkinehlen, Rittergut, m. **Jourlauken** u. Vorw. **Karlsdorf,** Kreis Insterburg	Tarputschen P A, Trempen T St, Bokellen E (13 km), Elkinehlen E(Klb., 0,5 km), Darkehmen AG	**Constanz von Jaraczewski**	
Emmahof, Gut, zur Stadt Darkehmen geh.	Darkehmen PTE (3,5 km) St AG, Gudwallen A	**Karl Paetsch**	
Endruschen, Gut, zur Gemeinde E. geh.	Gudwallen PT, Darkehmen E (7,1 km) St AG, Gailboden A	**Gustav Barteleit**	
do. do.		**Friedrich Grigat**	
Ernstburg, Rittergut, m. Vorw. **Ernstthal** u. Försterei **Schönheide**	Trempen PT St, Sodehnen E (13 km), Ernstburg A (Klb., 0,5 km), Darkehmen AG	**Hugo Rabe**	II. Fr. Rumey, Ob.-Insp.
Ernsthof, Adl.-, Gut	Tarputschen PT, Bokellen E (11 km), Trempen St, Adamsheide A, Darkehmen AG	**Fritz Smelkus**	
Eszerischken, Rittgt., m. Vorw. **Sennhütte**	Trempen PT Pt, Eszerischken E(Klb.) (4 km), Ernstburg A, Darkehmen AG	**Ernst von Wedel,** Major a. D.	
Eszerningken, köllm. Restgut, zur Gem. E. geh.	Wilhelmsberg PT St, Darkehmen E (8 km) AG, Grasgirren A	**Conrad Beckmann**	
Friedrichsfelde-Darkehmen, Gut	Darkehmen PTE (3,5 km) St AG, Weedern A	**August Schukiat**	
Friedrichsfelde-Karpowen, Adl.-, Gut	Gr.-Karpowen PT St, Rogallwalde E, Adamsheide A, Darkehmen AG	**Fritz Milthaler**	
Friedrichshof, Gut, zur Gem. Tarputschen geh.	Trempen PT, Tarputschen (Dorf) E, Sodehnen E, Blockinnen E(Klb.), Kandszen-Schuppinen St A, Darkehmen AG	**Heinrich Prellwitz**	
Gailboden, Gut	Spirokeln PTE (3,5 km), Darkehmen St AG, Gailboden A	**Carl Vogelreuter**	
Gleisgarben, köllm. Gut, mit Vorwerk **Zedmar**	Petrelskehmen PT, Kuddern E (6 km), Kleszowen St, Abschermeningken A, Darkehmen AG	**Franz Dalheimer**	
Gotthardsthal, Gut	Darkehmen PTE (3,3 km) AG, Szabienen St A	**Albert Holstein**	
Grasgirren, Domäne	Dinglauken PT A, Darkehmen (Ost) u. Eszerningken E, Wilhelmsberg St, Darkehmen AG	**Fiskus**	I. G. Lippold. Amtsrat
Groß-Albrechtshof, Gut, z. Gem. Gr.-A. geh.	Kruschinnen PT, Sodehnen E (6 km), Ballethen St, Schillehlen A, Darkehmen AG	**Karl Rosenhahn**	
do. do.		**Hans Sudau**	
Groß-Bretschkehmen, Abbaug., mit Vorwerk **Eszergallen,** zur Gem. Gr.-B. geh.	Gudwallen PT, Darkehmen E (6 km) AG, Gr.-Bretschkehmen St A	**Ferdinand Spauschus**	

Grundsteuerreinertrag ℳ	Größe in Hektaren (abgerundet)							Viehstand					Besondere Angaben über Fernsprechanschlüsse, Vieh- und Saatzuchten und eigene industrielle Anlagen
	Summe	Acker inkl. Gärten	Wiesen	Weiden	Holzungen	Unland, Hof, Wege	Wasser	Pferde	Rindvieh überhaupt	Rindvieh davon Kühe	Schafe	Schweine	
1049	154	136	15	.	.	3	.	25	71	38	.	15	Gr.-Karpowen 16. Drainage-Genossenschaft.
543	75	90	4	3	5	2	1	13	36	14	20	11	Szabienen 9.
804	81,8	71	6,5	3	1	0,3	.	*14	33	16	30	18	Szabienen 15. Saatgutwirtsch., Motordreschsatz, Schrot-⚒, Trieur, Eleven-Lehrwirtschaft anerk. v. d. Landwirtschaftskammer. * einschl. 2 Fohlen.
207	40	35	1	1	2	1	.	5	15	5	8	6	Schrot-⚒, Motordreschsatz.
372	64	50	2	1	6	4	.	8	22	8	10	7	* einschl. 1 Fohlen.
833	82	78	3	.	.	1	.	12	63	20	9	9	Darkehmen 75.
4380	411	359	43	.	1	5	2	38	140	.	70	.	Dinglauken 1.
?	1225	601	245	104	245	30	.	205	382	155	127	262	Launingken 1. Gestüt.
2812	232	140	50	40	.	2	.	33	65	35	80	22	Sodehnen 25.
6124	647	334	76	183	41	13	.	64	344	146	84	137	Trempen 29, Ps Königsberg 8111. Pferde- u. Viehzucht.
?	87	50	.	36	.	1	.	18	45	22	6	20	Darkehmen 10.
920	114	88	15	10	.	1	.	17	55	18	1	19	Darkehmen 74.
996	96	74	11	10	.	1	.	13	49	16	1	25	Darkehmen 61.
5300	735	417	60	79	161	15	3	84	168	69	38	44	Trempen 10. Dampf-⚒, ⚡.
3148	267	177	15	72	.	3	.	80	100	40	.	60	Jodlanken 11.
7027	750	454	32	100	150	11	3	100	220	80	40	100	Tempen 9, Ps Königsberg 21687. Zucht des dtsch. Edelschw., Mitgl. d. Ostpr. Schwz.-Ver., Mitgl. d. Hdb.-Ver. d. schww. Tieflдr. in Ostpr.
?	250	160	10	40	35	3	2	48	112	40	25	46	Wilhelmsburg 3. ⚡.
475	91	86	2	.	.	3	.	16	53	18	20	6	Darkehmen 93.
1223	103	76	3	20	2	2	.	24	60	20	.	10	Groß-Karpowen 4, Ps Königsberg 9295.
1069	132,3	100	18	12	1	1	0,3	38	57	25	.	4	Trempen 23. Ostpr. Kaltblut-Pferdezucht, Herdbuchvieh des Milchviehkontrollvereins.
4542	428	332	86	.	.	10	.	40	180	40	200	12	Darkehmen 37.
1504	321	157	58	23	70	3	10	38	155	50	50	40	Öffentlicher Fernsprecher.
	95	15	25	50	.	3	2	.	.	.	.	.	
455	55	43	9	.	.	2	1	9	22	7	12	9	Darkehmen 94.
3932	442	406	20	.	.	15	1	78	160	90	300	120	Dinglanken 2, Ps Königsberg 20930. ⚡ Licht- u. Kraftanlage.
962	124	92	.	30	.	2	.	29	70	25	10	15	Sodehnen 75.
1612	177	126	8	40	.	2	1	47	110	45	30	30	Kruschinnen 9. Pferdez., Herdbuch-Verb. d. Milchkontr.-Ver., Sch., Hampshire, Z. d. vered. Ldschw.
2350	345	291	50	.	2	1	1	86	196	82	.	36	Darkehmen 43. Dampf-⚒. Weiden, Pferde- u. Viehzucht.

Name des Gutes bezw. der Gemeinde	Post = P, Standesamt = St, Telegr. = T, Amtsbezirk = A, Eisenbahn = E, Amtsgericht = AG	Name des Besitzers	Name des I = Pächter II = Verwalter
Groß-Grobienen, Abbaugut . . .	Darkehmen PTE (7 km) St AG,	**M. Lottermoser,** Krauleidszen (Kr. Gumbinnen)	II. A. Maurischat
do. Nr. 5 u. 26, Gut, zur Gem. Gr.-G. geh.	Gailboden A	**Rudolf Sinnecker**	
Groß-Kallwischken, Gut, zur Gem. Gr.-K. u. Didwischken geh.	Sodehnen PTE (2 km) St A, Darkehmen AG	**Johannes Vogelreuter**	
Groß-Medunischken, Rittergut, mit **Störingen** u. **Traupischker Wald**	Gr.-Sobrost PT A, Beynuhnen E (6 km) St, Darkehmen AG	**Ulrich von Altenstadt,** Major a. D.	
Groß-Notrinen, köllm. Gut . . .	Ballethen P St A, Sodehnen T, Spirokeln E (5 km), Darkehm. AG	**Wilhelm Heymer**	
Groß-Pelledauen, Gut, zur Gem. Gr.-P. geh.	Darkehmen PTE (3 km) St A AG	**Hermann Steiner**	
Groß-Ragauen, Gut, zur Gem. Gr.-R. geh.	Czudwallen PT, Darkehmen E (7,7 km) A AG, Gr.-Ragauen St	**Emil Dudszus**	
Groß-Skirlack, Gut, zur Gem. Gr.-S. geh.	Kunigehlen P, Kowarren T, Beynuhnen E (5,5 km), Trempen St, Gr.-Skirlack A, Darkehmen AG	**Hermann Kröhn**	
Groß-Sobrost, Gut, zur Gem. Gr.-S. geh.	Sobrost PT, Beynuhnen E (5,5 km), Gr.-Sobrost St A,	**Friedrich Nieswandt**	
do. do.	Darkehmen AG	**Fritz Henseleit**	
Grünblum, Gut, zur Gem. G. geh.	Sodehnen PTE (4,1 km), Ballethen St, Schillehlen A, Darkehmen AG	Frau **Marie Wiebe**	
Gruneyken, Gut, mit den Vorw. **Sapallen** und **Surminnen,** Kr. Angerburg, zur Gem. G. geh.	Bodschwingken PTE (2,5 km), Rogahlen St A, Darkehmen AG	Frau **M. Schrang**	
Gudellen, Gut, zur Gem. Klein-Skirlack geh.	Kunigehlen P, Kowarren T, Beynuhnen E, Trempen St, Gr.-Skirlack A, Darkehmen AG	**Johann Pillkahn**	
Gudwainen, Gut, zur Gem. G. geh.	Buylien PT, Jucknischken E (2,5 km), Wilhelmsberg St, Kariotkehmen A, Darkehmen AG	**Otto Albat**	
Gudwallen, Landgestüt, m. Vorw. **Astekersberg**	Gudwallen PT A, Darkehmen-W. E, Darkehmen St AG,	**Fiskus**	II. Bieler, Landstallmeister
Heydtwalde, Oberförsterei mit **Skallischken,** Oberförsterei	Lissen PT St, Benkheim E, Heydtwalde A, Angerburg, Darkehmen, Goldap AG	**Fiskus**	II. Massing, Oberförster II. Golz, Rev.-Fstr.
Hohenbrück, Adl.-, Rittergut .	Bodschwingken PT, Goldap E (13 km), Rogahlen St A, Darkehmen AG	**Franz Kübart**	
Illmen, Waldgut, zum Rittergut Launingken geh.	Kowarren PT, Darkehmen E (15 km) AG, Dombrowken St, Launingken A	**Alfred von Sanden** auf Launingken	
Ischdaggen, Gut Nr. 5, zur Gem. geh.	Weedern P, Dinglauken T A St, Dinglauken-Ost E, Darkehmen AG	**Rudolf Gramatke**	
Jagotschen, köllm. Erbfrei-Gut, zur Gem. J. geh.	Petrelskehmen PT, Kuddern E (5,2 km) (Verladestat. Wikischken), Kleszowen St, Abschermenigken A, Darkehmen AG	**Hugo Liedtke**	
Jautecken, Rittergut, mit Vorw. **Kowarren**	Kowarren PT, Launingken E (2 km), Dombrowken St, Karpowen A, Darkehmen AG	Dr. **Viktor Steputat,** Regierungsrat a. D.	
Jodszinn, Gut, zur Gem. J. geh.	Darkehmen PTE (4 km) AG,	**Leo Ramsauer**	
do. **Nr. 4,** Gut, zur Gem. J. geh.	Szabienen St A	**Johann Jonas**	
Jodzuhnen, Gut Nr. 6, zur Gem. J. geh.	Kuddern PTE, Kleszowen St A, Darkehmen AG	**Gustav Blank**	
Julienfelde, Rittergut, mit Vorw. **Adamsfelde** und **Rogalwalder Wald**	Abelischken PT, Bokellen E, Julienfelde E (Klb.), Trempen St, Tarputschen A, Darkehmen AG	**Otto Heinrich v. Saucken-Julienfelde,** Reg.-Ass. a. D., Berlin W.	II. Klaus Schroeder, Administrator
Jurgaischen, Domäne, m. d. Vorw. **Beyershof, Bratriken, Lenkimmen** (eig. preuß. Domäne)	Trempen PT, Sodehnen E (10 km), Kandszen St, Jurgaitschen A, Darkehmen AG	**Fiskus**	II. Arens, Oberamtm. u. Rem.-Departm.-Adm.

Grundsteuerreinertrag ℳ	Größe in Hektaren (abgerundet)							Viehstand					Besondere Angaben über Fernsprechanschlüsse, Vieh- und Saatzuchten und eigene industrielle Anlagen
	Summa	Acker inkl. Gärten	Wiesen	Weiden	Holzungen	Unland, Hof, Wege	Wasser	Pferde	Rindvieh überhaupt	Rindvieh davon Kühe	Schafe	Schweine	
2127	145	129	1	10	.	2	3	12	62	7	.	2	⇨ Nemmersdorf 33.
800	81	68,3	2,5	5	1,7	3	0,5	11	36	13	.	8	
56	87	76	10	.	.	1	.	14	42	18	6	12	⇨ Sodehnen 59.
8486	725	393	120	60	150	2	.	92	220	80	200	120	⇨ Groß-Sobrost 2.
2077	282	229	38	.	9	5	1	50	120	40	50	10	⇨ Sodehnen 14, Ps Königsberg 6943.
2448	189	160	24	3	.	2	.	40	100	44	75	16	⇨ Darkehmen 38.
?	87	60	10	15	.	2	.	10	40	10	4	5	
?	22	15	3	3	.	1	.	12	20	10	10	10	
992	55	29,3	15	10	.	0,7	.	14	32	9	5	5	
?	86	.	20	25	.	0,5	.	27	45	16	16	35	⇨ Groß-Sobrost 13.
957	107	82	.	25	.	1	.	21	38	24	11	16	⇨ Sodehnen 17.
?	228	150	30	35	10	3	.	28	104	40	30	24	⇨ Bodschwingken 9, Ps Königsberg 3159.
997	162	90	13	40	.	19	.	23	50	20	20	14	⇨ Kowarren 15.
1395	133	104	8	18	2	1	.	26	75	32	15	40	⇨ Buylien 1.
4772	546	310	192	8	25	10	1	*40	21	.	.	.	⇨ Darkehmen 68, Ps Königsberg 2429. Landgestüt, * u. 256 Beschäler.
15834	9268	136	325	19	8477	122	189	35	100	40	9	40	⇨ Heydtwalde (öffentl. Fernsprechstelle), Skallischen (Revierförsterei, öffentl. Fernsprechstelle).
456	100	55	17	6	15	7	.	16	45	15	20	18	⇨ Bodschwingken 14.
458	107	5	2	2	97	1	.	.	.	.	.	.	
855	80	50	5	19	4	2	.	16	54	20	12	24	⇨ Dinglauken 5.
460	165	110	16	16	16	5	2	22	60	30	20	20	⇨ Kleszowen 9. Saatbau.
2388	354	184	30	16	122	2	.	58	110	64	.	50	⇨ Kowarren 8. ⊟.
1880	201	169	18	8	.	2	4	14	80	.	.	.	
585	66	52,7	3	9	.	1,3	0,1	11	35	12	10	10	⇨ Darkehmen 5.
445	52,5	46	3	3	.	0,5	.	8	28	11	15	9	
737	75	45	11	16	.	3	.	13	45	16	8	14	⇨ Kleszowen 5.
.	639	290	75	124	135	15	.	68	290	115	154	132	⇨ Abelischken 10, Ps Königsberg 4436. Dampf- und Ringofen-⊞, Dampfschneide-⊥, Torfwerk.
.	93	.	.	40	43	10	.	.	.	.	.	.	
11653	865	651	170	1	1	41	.						⇨ Trempen 11.
2169	176	164	10	.	.	2	.						
5235	539	380	128	1	4	26	.	622	105	30	.	.	
6937	743	530	128	.	69	16	.						

Name des Gutes bezw. der Gemeinde	Post = P, Standesamt = St, Telegr. = T, Amtsbezirk = A, Eisenbahn = E, Amtsgericht = AG	Name des Besitzers	Name des I = Pächter II = Verwalter
Kallnen, Gut, zur Gem. K. geh.	Spirokeln PE (2 km), Sodehnen T, Kallnen St A, Darkehmen AG	**Horst Kallweit**	
do. **I,** köllm. Gut, zur Gem. K. geh.	Spirokeln PTE, Kallnen St A, Darkehmen AG	**Otto Scharfetter**	
Kandszen, Gut, zur Gem. K. geh.	Ballethen P, Trempen TE, Kandszen St A, Darkehmen AG	**Hermann Kulschewski**	
do. do.		**Fritz Schinz**	
Kannehlen, Gut, z. Gem. K. geh.	Trempen PTE (3 km) St, Skirlack A	**Arnold Belau,** Hptm. a. D.	
do. do.		**Ernst Krups**	
do. do.	Darkehmen AG	**Minna Sosat,** Trempen	I. Emil Sosat
Karklienen, Gut, z. Gem. K. geh.	Sodehnen PTE (4 km), Schillehlen St A, Darkehmen AG	**Arno Manske**	
Karlshof, Rittergut	Szallgirren PT, Bokellen E (7,3 km), Trempen St, Elkinehlen A, Darkehmen AG	**Richard Sinhuber**	
Kermuschienen, Adl.-, Gut . .	Gr.-Carpowen PT St, Reuschenfeld E, Darkehmen A AG	**Friedr. Machmüller**	
Klein-Albrechtshof, Gut, z. Gem. Kl.-A. geh.	Kruschinnen PT, Blockinnen E, Ballethen St, Schillehlen A, Darkehmen AG	**Karl Hein**	
Klein-Beynuhnen, Hauptgut d. Fideikom. Beynuhnen, m. **Forst Beynuhnen** u. Ant. in **Kunigehlen, Neu-** und **Alt-Sauskoyen, Neu-** u. **Gr.-Beynuhnen, Zargen** und **Schupowen** (Kr. Angerburg)	Kunigehlen PT, Beynuhnen E, Dombrowken St, Kl.-Beynuhn. A, Darkehmen AG	**Wolfgang von Farenheid-Beynuhnen,** Rittm. a. D. auf Schloß Beynuhnen	
Klein-Bretschkehmen, Gut . .	Gudwallen P, Darkehmen TE (2,4 km) St A AG	**Walter Lejenne Dirichlet**	
Klein-Darkehmen, Gut	Darkehmen PT St AG, Darkehmen-Ost E (0,5 km), Weedern A	**Curt Krebs**	
Kl.-Grobienen, Gut, z. Gem. geh.	Weedern P, Dinglauken T, Darkehmen E St A AG	**Emil Zöllner**	
Klein-Illenen, Gut, z. Rittergut Launingken geh.	Kowarren PT, Lindenhof E, Dombrowken St, Launigken A, Darkehmen AG	**Alfred von Sanden** auf Launingken Kreis Darkehmen	II. Kraffzick
Kl.-Kallwischken, köllm. Gut .	Sodehnen PTE (2,8 km) St A, Darkehmen AG	**Otto Prellwitz**	
Klein-Medunischken, Rittergut, z. Fideikom. Beynuhnen geh.	Gr.-Sobrost PT, Darkehmen E (10 km) AG, Szabienen St, Angerapp A	**Wolfgang von Farenheid-Beynuhnen,** Rittm. a. D., auf Schloß Beynuhnen	I. G. Erzberger
Kl.-Notrienen, Gut	Gudwallen PT, Spirokeln E (6 km), Gr.-Ragauen St A, Darkehm. AG	**Wilh. Mischée**	
Kl.-Ragauen, Gut, z. Gem. geh.	Ballethen PT, Darkehm. West E, Gr.-Bretschkehmen St A, Darkehmen AG	**Otto Pliquett**	
Kleszowen, Rittergut, m. d. Vw. **Adl.-Charlottenwalde** u. Pertinenz von **Worellen** u. **Tautschillen**	Kleszowen PT St A, Wikischken E (3 km), Darkehmen AG	**Anna von Sperber**	II. von Rekowki, Ober-Insp
do. Mühle, mit Anteil in **Wikischken**	Wikischken PTE (0,5 km) St A, Darkehmen AG	**Otto Justies**	
Klewienen, Adl., Rittergut . .	Rogahlen PT St A, Benkheim E (7 km), Darkehmen AG	**Johann Behm**	
Königsfelde, Domäne	Wilhelmsberg PT St A, Eszerningken E, Darkehmen AG	**Fiskus**	I. Joh. Helbing, Amts
Kruschinnen, Gut	Kruschinnen PT, Blockinnen E (4,2 km), Ballethen St, Schillehlen A, Darkehmen AG	**Joh. Gruber**	
Kuinen, Gut, z. Gem. K. geh. .	Sodehnen PTE, Tarputschen St, Kandszen A, Darkehmen AG	**Leo Zimmermann**	
Kunigehlen, Gut, z. Gem. K. geh.	Kunigehlen PT A, Beynuhnen E,	**Leo Matz**	
do. do.	Darkehmen St AG	**August Schinz**	

Grundsteuerreinertrag ℳ	Größe in Hektaren (abgerundet)							Viehstand					Besondere Angaben über Fernsprechanschlüsse, Vieh- und Saatzuchten und **eigene** industrielle Anlagen
	Summa	Acker inkl. Gärten	Wiesen	Weiden	Holzungen	Unland, Hof, Wege	Wasser	Pferde	Rindvieh überhaupt	Rindvieh davon Kühe	Schafe	Schweine	
1810	205	160	15	20	8	2	.	30	100	30	.	10	Sodehnen 38.
625	120	64	15	30	4	1,5	0,5	20	50	18	10	7	Darkehmen 24. Gasthaus mit Schmiede.
420	57	40	6	10	.	1	.	12	40	16	7	12	Trempen 44.
921	96	64	15	15	.	1	1	18	52	20	10	12	Trempen 34, Ps Königsberg 20831.
?	71	39	6	25	.	1	.	9	30	12	10	25	Trempen 51.
675,5	79	63	3	12	.	1	.	13	31	14	16	10	Trempen 39.
513	63	.	.	.	.	.	.	12	30	15	15	12	Trempen 32.
2700	183	142	25	14	.	1	1	46	80	43	7	6	Sodehnen 2.
1321	152	130	4	13	3	1	0,5	38	90	25	.	15	Jodlauken 12. Ps Königsberg 14321. Vieh- u. Pferdezucht, Torfstich, Motorbetrieb.
?	77,5	50	2,5	15	5	5	.	15	36	12	5	13	Gr.-Carpowen 21.
1461	144	120	3	30	.	.	.	27	90	40	.	7	Kruschinnen 5.
8340	1724	320	120	100	1140	36	8	80	240	92	142	160	Gr.-Sobrost 4. * inklusiv Leutevieh.
1254	182	118	2	60	.	2	.	35	90	20	8	5	Darkehmen 27. Kto. b. Darkehmer Bankverein.
3612	314	175	29	87,5	15	7	0,5	61	124	59	15	12	Darkehmen 3. Zucht des edlen Ostpr. Halbblutpferdes, Ostpr. Holl. Herdbuchherde, Dpf.-⊞.
?	85	68	13,55	2,50	.	0,40	.	18	45	16	20	15	
1429	200	166	25	.	4	5	.	19	71	13	25	40	
1520	164	105	15	37	6	1	.	37	79	31	23	38	Sodehnen 12. Herdbuchherde d. Verb. d. Milchviehkontrollvereine Ostpr. Beteiligt an Gen.-🏛.
5769	488	300	30	70	68	10	10	76	237	70	55	20	Gr.-Sobrost 6. Remontez., Herdb. f. schwarzweiße Tieflandrinder.
310	84	61	5	14	2	2	1	12	35	10	15	12	Darkehmen 97.
323	61,7	.	.	.	.	.	.	8	30	10	6	8	
5490	727	352	90	70	160	4	51	151	112	70	64	16	Kleszowen 10. ☊ in Kleszowen.
1556	153	122	7	17	.	5	2	22	80	42	.	55	Kleszowen 7. Dampf- und Wasser-🏭.
2500	602	335	30	50	150	20	17	36	105	38	.	30	Rogahlen 1. Dampf-☊.
?	625	500	50	.	6	69	.	118	300	90	200	300	Wilhelmsberg 1.
494	87,5	69	6	12	.	0,5	.	15	36	16	10	10	
?	222	140	10	60	3,25	3	0,25	35	130	45	30	50	Sodehnen 10. Saatgutw., ☇ Lichtanl., Herdbuchviehz., reinr. Schaf- u. Schweinez., Edelpfdz.
?	155	111,5	8	33	1	1	0,5	32	62	30	60	20	Kowarren 5. ☇ Lichtanlage.
.	67,5	.	7,5	.	.	.	.	9	29	13	10	17	

Name des Gutes bezw. der Gemeinde	Post = P, Standesamt = St, Telegr. = T, Amtsbezirk = A, Eisenbahn = E, Amtsgericht = AG	Name des Besitzers	Name des I = Pächter II = Verwalter
Kurland, Adl.-, Gut, mit Vw. **Alexandrine** und Waldant. in **Schönheyde**	Trempen PTE St, Sodehnen E (14 km), Ernstburg A, Darkehmen AG	**Hugo Rabe**	
Labowischken, Gut, z. Gem. L. geh.	Sodehnen PTE St A, Darkehmen AG	**von Zeddelmann**	
Launingken, Rittergut m. d. Vw. **Friedrichsfelde, Nonnenbg., Alteszergallen, Neusorge, Wald Illmen**	Launingken PTE (13 km) A, Dombrowken St, Darkehmen AG	**Alfred von Sanden**	II. Kraffzick
Lehnthal, Gut	Gr.-Karpowen PT, Lehnthal Klb. (0,5 km), Eszergallen E (6 km), Karpowen St, Darkehmen A AG	**Hans Bergmann**	
Lengwetschen, Gut, z. Gem. L. geh.	Ballethen PT, Sodehnen E, Parputschen St, Kaudszen A, Darkehmen AG	**Fritz Rohde**	
Lenkehlischken, Rittergut, mit **Jägershof**	Kowarren PT, Albrechtsau Klb. (2,4 km), Lehnthal Klb. (1,9 km) St, Darkehmen E (15 km) AG	**Lothar Wiechert**	
Lindenhof, Rittergut	Gr.-Karpowen PT, Reuschenfeld E, Lindenhof Klb. (3,5 km), Lingwarowen St A, Darkehmen AG	**Erich Wendt**	
Lingwarowen, Rittergut, m. Ant. in **Sutzken,** Kr. Gerdauen	Olschwöwen P, Perlswalde T, Reuschenfeld E, Piontken St, Lingwarowen A, Darkehmen AG	**Willy Schencke**	
Loppinnen, Gut, z. Gem. L. geh.	Sodehnen PTE (3 km), Ballethen St A, Darkehmen AG	**Gustav Pliquet**	
Louisenhof, Adl.-, Gut, z. Gem. Daubischken geh.	Szallgirren PT, Elkinehlen E (5,9 km), Bokellen E (7,5 km), Tarputschen St, Darkehmen AG	**Richard Tröder**	
Luisianna, Adl.-, Gut, m. **Babeln,** z. Gutsbez. Sonnenberg geh.	Gr.-Karpowen PT, Warnascheln Klb. (3 km), Bokellen E (15 km), Karpowen St, Adamsheide A, Darkehmen AG	**Fritz Girod**	
Marienwalde, Gut, z. Rittergut **Launigken** geh.	Olschöwen, Kr. Angerburg PT, Olschöwen-Angerapp E (5 km), Piontken St, Launingken A, Darkehmen AG	**Alfred von Sanden** auf Launingken, Kreis Darkehmen	II. Kraffzick
Masutschen, Gut, z. Gem. Masutgeh.	Kuddern PTE (1,6 km), Kleszowen St, Abschermeningken A, Darkehmen AG	**Fritz Steiner**	
Menkimmen, Adl.-, Rittergut .	Kowarren PT, Albrechtsau Klb. (3 km), Launingken E (3 km), Trempen St A, Darkehmen AG	**Hugo Sudau**	
Menturren, Gut, z. Gem. M. geh.	Darkehmen PTE St AG, Endruschen A	**Kraemer**	
Menzelswalde, köllm. Gut, mit Torfbruch Kundszicken	Gudwallen PT A, Darkehmen E (4 km) St AG	**Curt Hammer,** Hptm. d. R. a. D.	II. Fritz Lanz, Insp.
Mikalbude, Rittergut, zu Fideikommiß Beynuhnen geh.	Kunigehlen P, Kowarren T, Beynuhnen E A (3,5 km), Trempen St, Darkehmen AG	**Wolfgang von Farenheid-Beynuhnen,** Rittm. a. D., auf Schloß Beynuhnen	I. A. Wiemer, Angerap II. A. Wiemer, Afterp.
Mißen, Gut, z. Gem. M. geh. . .	Sodehnen PTE (2,2 km), Ballethen St A, Darkehmen AG	**J. G. Haarbrücker**	
do. do.		**Karl Jonat**	
Naujocken, Gut, z. Gem. N. geh.	Darkehmen PTE (5,2 km) St AG, Gudwallen A	**Fritz Grigat**	
Neu-Beynuhnen, Gut, z. Gem. Neu-B. geh.	Kunigehlen PT AG, Darkehmen E (9 km) A, Dombrowken St	**Fritz Wunder**	
Neu-Ragaischen, Gut Nr. 4, z. Gem. N.-R. geh.	Ballethen P St A, Sodehnen TE, Darkehmen AG	**Albert Laabs**	
Neu-Sorge, Adl.-, Rittergut . .	Tarputschen PT, Bokellen E, Gr.-Karpowen St, Adamsheide A, Darkehmen AG	**Fritz Gutzeit**	II. Herbert Ambrass Inspektor
Neutrempen, Adl.-, Rittergut, mit Anteil in **Grieben**	Darkehmen PTE (12 km) AG, Trempen St Klb (1 km), Ernstburg A	**Fritz Dorsch**	

Grundsteuerreinertrag ℳ	Größe in Hektaren (abgerundet)							Viehstand					Besondere Angaben über Fernsprechanschlüsse, Vieh- und Saatzuchten und **eigene** industrielle Anlagen
	Summa	Acker inkl. Gärten	Wiesen	Weiden	Holzungen	Unland, Hof, Wege	Wasser	Pferde	Rindvieh überhaupt	Rindvieh davon Kühe	Schafe	Schweine	
3172	332,7	267	27	3	32	3	0,75	43	124	53	58	53	Trempen 20.
1374	160	.	.	.	.	.	.	.	.	.	.	.	Sodehnen 3. Dampf-, ⚙ und Mahl-.
13025	1931	1016	204	65	603	28	15	206	508	227	800	400	Launingken 3 u. 7.
1482	255	135	9	29	67	3	12	25	88	30	.	8	Gr.-Karpowen 13. Eigene Windelektrische Anlage zum Dreschen, Schroten usw.
?	91	66,7	11,3	17,2	2,5	3,5	.	*9	43	12	8	8	Trempen 45. * u. 5 Fohlen.
2865	396	235	34	90	21	10	6	40	178	65	22	33	Kowarren 1.
?	395	200	10	35	142	5,5	2,5	44	99	44	20	50	Gr.-Karpowen 13. Dampfschneide-. Ps Königsberg 4205.
3440	512	432	15	.	60	3	2	114	210	65	214	25	Perlswalde 2.
?	74	?	4	20	?	1	?	10	33	10	10	10	Sodehnen 47.
1635	163	130	20	10	.	3	.	30	120	45	.	15	Jodlauken 16.
885	140	88	15	20	15	2	.	20	72	25	.	6	Gr.-Karpowen 6.
1247	167	137	22	.	5	3	.	16	63	11	20	90	
1711	202	120	20	20	2	25	.	40	85	25	20	14	Kleszowen 3.
1699	212	146	12	50	3	2	.	43	101	35	78	35	Kowarren 6. Pf.- u. Viehzucht, Mgl. d. H.-B.-Gen. d. schwarz-weißen Tieflandrindes.
1339	105	100	4	.	.	0,75	0,25	14	60	30	12	20	Darkehmen 172.
1560	136	116	5	*3	11	1	.	**23	**50	22	10	†15	Darkehmen 9. * im Jahre 1924 28 ha Weiden, dafür vom Acker 25 ha ab, ** Hb.-V., dav. 5 Fohl. u. 5 Zuchtstuten, *** einschl. 5 hochtr. Sterken,
3051	337	225	90	15	.	7	.	37	115	54	110	42	Kowarren 3. [† einschl. 7 Zuchtsauen.
775	77	52	8	15	.	2	.	12	60	30	.	10	Sodehnen 6. Ps Königsberg 4053. Herdbuchh.
?	73	?	?	?	?	?	?	?	?	?	?	?	
2037	198	153	21	22	.	2	.	26	71	26	30	6	Darkehmen 45. Vieh- und Pferdezucht.
943	114	73	20	10	.	10	1	15	51	19	3	14	
?	78	55	2	10	10	1	.	10	30	10	6	12	Sodehnen 68.
2258	210	135	14	45	15	1	.	54	112	40	.	40	Gr.-Karpowen 11. Nebenanschl. Inspektorhaus.
2493	286	235	44	.	5	2	.	35	140	70	23	25	Trempen 24. Kiesverkauf, Zementwarenfabrik.

Name des Gutes bezw. der Gemeinde	Post = P, Standesamt = St, Telegr. = T, Amtsbezirk = A, Eisenbahn = E, Amtsgericht = AG	Name des Besitzers	Name des I = Pächter II = Verwalters
Neuwalde, Adl.-, Gut	Gr.-Karpowen PT St, Warnascheln E(Klb.), Adamsheide A, Darkehmen AG	**Richard Witt,** Brösen-Danzig	I. Georg Eggert
Osznagorren, Rittergut, mit **Thalauer Forst**	Gr.-Sobrost PTA, Beynuhnen E, Dombrowken St, Darkehmen AG	**Adolf Klaudat**	II. E. Kowalewsky
Ottoberg, Gut	Darkehmen PTE St A AG	**E. Schwartz**	
und Pfarrpachtland			
Pabbeln,* Domäne, ...	Szardeningken PT, *Jucknischken E, **Wikischken E, Gaweiten St, Pabbeln A, Goldap AG	**Fiskus**	II. Alf. Huß
m. **Kohlau****			
Pesseln, Adl.-, Rittergut	Trempen PTE (2,5 km) St, Skirlack A, Darkehmen AG	**Georg Prieß**	
Pilkallen, Adl.-, Restgut	Trempen PTE, Darkehmen E (12,5 km) St AG, Ernstburg A	**Robert Esau**	
Piontken, Rittergut mit Vorw. **Piontken**	Olschöwen PTE (4 km), Lingwarowen St A, Darkehmen AG	**von Siemens'sche Erben**	II. Aug. Jacobeit, Adm
Pogrimmen, Adl.-, Rittergut .	Wilhelmsberg PT St A, Wilkischken od. Darkehmen-Ost E, Darkehmen AG	**R. Hensche**	
do. Gut, mit Ziegelei in Wikischken	Wilhelmsberg PT St A, Darkehmen E (7,5 km) AG	**Willy Hagen**	
do. do. Nr. 6		**Wilh. Krause**	I. Wilhelm Baltruwei
Puikwallen, Gut, z. Gem. P. geh.	Darkehmen PT St AG, Darkehmen-Ost E, Weedern A	**Max Wauschkuhn**	
Radtkehmen, Gut	Szabienen PT St, Darkehmen E (12 km) AG, Ballupönen A	**Julius Erdtmann**	
Ramberg, Rittergut, mit Vorw. **Steinort** (Wiesenhaus)	Gr.-Sobrost PT St A, Beynuhnen E (4,8 km), Darkehmen AG	**Frau Elise Dobberstein**	
Rauben, Gut, zur Gem. R. geh.	Ballethen P, Darkehmen TE AG, Ragauen St, Gr.-Bretschkelmen A	**August Ulrich**	
Raudohnen, zur Gem. R. geh. .	Wikischken PTE (3 km), Kleszowen St, Wilhelmsberg A, Darkehmen AG	**Heinrich Padeffke**	
Rogahlen, Gut, zur Gem. R. geh.	Rogahlen PT St A, Benkheim E, Darkehmen AG	**Matthes Hofer**	
do. Hof, zur Gem. R. geh. .	Rogahlen PT St A, Bodschwingken E, Darkehmen AG	**Fritz Podelleck**	
Rogalwalde, Rittergut	Tarputschen PT, Bokellen E (12 km), Rogalwalde E(Klb.), Gr.-Karpowen St, Adamsheide A, Darkehmen AG	**Carl Schoenwald,** Oberamtmann	
Rosenberg, Gut, z. Gem. R. geh.	Sodehnen PTE St A, Darkehmen AG	**Bernhard Matthée**	
do. do. Nr. 2		**Otto Munier**	
Ruhberg, Gut, zur Gem. Schillehnen geh.	Sodehnen PT, Brödlauken E (5 km), Ballethen St, Schillehlen A, Darkehmen AG	**Leo Elxnat**	
Schaumburgsfelde, Gut	Darkehmen PTE (4,6 km) St AG, Gailboden A	**Frau Minna Castell**	
Schikarowen, Adl.-, Rittergut.	Gr.-Karpowen PT St A, Warnascheln E (4 km), Darkehmen AG	**Albert Sommerfeld**	
Schniepseln, Gut, zur Gem. Sch. geh.	Ballethen PT, Spirokeln E (4,4 km), Darkehmen St AG, Gailboden A	**August Schinz**	
Schunkarinn, Gut, z. Gem. Sch. geh.	Kunigehlen PT, Beynuhnen E (4,6 km), Darkehmen St AG, Gudwallen A	**Fritz Cappeller**	
do. do.		**Gustav Schinz**	
Schwirgsden, Gut, z. Gem. Sch. geh.	Sodehnen PTE (4,2 km), Kallnen St A, Darkehmen AG	**Karl Hellwig**	
do. köllm. Gut Nr. 1		**Herm. Pluquett**	
Semgallen, Adl.-, Gut	Trempen PTE (2 km) St, Ernstburg A, Darkehmen AG	**Kurt Westphal**	
Skallischkehmen, Gut	Rogahlen PT, Kuddern E (9 km), Kleszowen St, Abschermeningken A, Darkehmen AG	**Friedrich Meyer**	

Grundsteuerreinertrag ℳ	Größe in Hektaren (abgerundet)							Viehstand					Besondere Angaben über Fernsprechanschlüsse, Vieh- und Saatzuchten und **eigene** industrielle Anlagen
	Summa	Acker inkl. Gärten	Wiesen	Weiden	Holzungen	Unland, Hof, Wege	Wasser	Pferde	Rindvieh überhaupt	Rindvieh davon Kühe	Schafe	Schweine	
720	148	120	10	12	3	3	.	29	69	30	50	50	Gr.-Karpowen 15.
2704	371	202	33	8	125	2	1	40	175	70	60	300	Gr.-Sobrost 5. Dpf.-Ş, ✪, Torffabrikation.
1039	125	110	8	5	.	*2	.	26	80	35	10	10	Darkehmen 16. Z. d. ostpr. Kaltbl. * Wasser.
.	38	37	1	.	.	.	.	.	.	.	.	.	
.	400	295	40	60	.	2,5	0,5	42	106	82	20	131	Kleschowen 15.
.	215	173	15	25	.	1,75	0,25	25	110	10	.	.	
2000	215	136	30	*38	1	5	5	32	80	30	20	10	Trempen 13. * Weidegarten.
1227	125	80	7	25	5	5	3	22	70	30	8	15	Trempen 18.
3740	605	425	50	55	65	10	.	59	270	100	30	200	Perlswalde 3. Dpf.-Ş, Holl. Herdbuch, Bullenverkauf, Schweinezucht.
3599	452	246	44	.	153	9	.	61	79	32	167	97	Darkehmen 47.
1509	243	208	34	.	.	1	.	65	150	50	45	40	Darkehmen 19.
?	51	37	7,5	5	0,5	1	.	9	27	7	7	10	Kleschowen 21.
891	103	88	3,5	11	.	0,5	.	14	50	20	6	12	Darkehmen 126.
1638	177	120	33	9	10	4	1	27	22	12	50	2	Szabienen 8.
4569	323	150	82	73	11	3	4	45	130	46	70	40	Gr.-Sobrost 1.
548	62	22	15	15	.	10	.	11	28	10	7	12	
1138	130,74	86,24	10	30	.	4,5	0,5	24	80	30	15	12	
219	63	.	.	.	.	.	.	.	.	.	.	.	
?	63	32	7	14	2	7	1	9	35	8	25	10	
4506	426	266	33	*116	2	8	1	57	245	90	100	70	Gr.-Karpowen 8. Ps Königsberg 374. * Weidegärten, ostpreuß. Holl.-Herdbuchherde, Preßtorffabrikation.
1662	175,5	96	32,5	41	2	4	.	40	100	35	20	24	Sodehnen 21. Ps Königsberg 3149.
?	86,5	62	7	16	0,5	1	.	20	38	38	15	16	Sodehnen 8.
176,74	155	110	5	35	3	2	.	24	80	30	5	10	Sodehnen 57.
506	64	54	5	2	.	3	.	9	32	15	14	24	Darkehmen 11.
1819	215,5	122	18	57,5	15	2	1	56	88	12	.	46	Gr.-Karpowen 9. Ps Königsberg 4205. Pferdezucht (Ostpr. Halbblut), Rindviehmast.
?	142	90	30	20	.	2	.	20	60	15	20	23	
446	64	52	2	5	2	3	.	9	22	6	5	7	
881,34	133	83	25	22	2	1	.	22	71	21	24	10	Darkehmen 49. Kto. bei Bankv. Darkehmen. Torfstich.
150	185	116	24,5	38	1	5	0,5	*25	85	26	20	12	Sodehnen 36. * einschl. Fohlen.
1290	102	76	20	4	.	1	.	18	60	25	20	15	Sodehnen 44.
1640	234	169	30	8	25	2	.	40	95	40	30	38	Trempen 17. Kieslager, Torffabrikation.
156	56	.	.	.	.	.	.	5	11	4	8	5	

Name des Gutes bezw. der Gemeinde	Post = P, Standesamt = St, Telegr. = T, Amtsbezirk = A, Eisenbahn = E, Amtsgericht = AG	Name des Besitzers	Name des I = Pächter II = Verwalter
Sodehnen, Gut, z. Gem. S. geh.	Sodehnen PTE St A,	**Gustav Woelke**	
do. do.	Darkehmen AG	**Emil Weber**	
Sonnenberg, Adl.-, Gut	Gr.-Carpowen PT St, Bokellen E (15 km), Warnascheln (Klb.) (3 km), Adamsheide A, Darkehmen AG	**Kurt Bastian**	
Sorgenfrei, Adl.-, Gut	Trempen PT St, Abscherningken u. Launingken E, Ernstburg A, Darkehmen AG	**Waldemar Wangnick**	
Stumbrakehmen, Gut, zur Gem. St. geh.	Szabienen P St A, Brassen T,	**Otto Kauffmann**	
do. do.	Darkehmen E (6 km) AG	**Albert Schaudinn**	
Szallutschen, köllm. Gut	Sodehnen PTE (6 km), Ballethen St, Schillehlen A, Darkehmen AG	**Oskar Spornhauer**	
Szameitschen, W, Gut, z. Gem. S. geh.	Wilhelmsburg PT St, Wikischken E (4,5 km), Kariotkehmen A	**Eduard Bramann**	
do. do. **D**	Darkehmen PTE St AG, Gudwallen A	**Max Post**	
Tarputschen, Rittergut, m. den Vorw. **Labschicken u. Neuhof**	Tarputschen PT St, Bokellen E (11 km), Elkinehlen (Klb.) (1,5 km), Trempen A, Darkehmen AG	**August von Saucken**	I. Kurt v. Saucken II. Wildies
do. Gut, z. Gem. geh.	Trempen PTE (Klb.), Sodehnen E (6 km), Kandszen St A, Darkehmen AG	**Paul Jahmann**	
Tataren, Rittergut, mit Vorw. **Grafenheyde u.** Försterei **Grünheide**	Tarputschen P, Trempen T St, Bokellen E, Tataren E (Klb.), Elkinehlen A, Darkehmen AG	**Otto von Saucken,** Leutnant a. D.	
Vorwerk **Warnascheln**		**Leonore von Saucken**	
Ußballen, Gut, z. Gem. U. geh.	Kuddern PTE (3,2 km), Kleszowen St A, Darkehmen AG	**Friedrich Krebs**	
do. do.	Kuddern PE, Kleszowen T St A, Darkehmen AG	**Fritz Krebs**	
Ußblenken, Gut, z. Gem. U. geh.	Szabienen PT St A, Darkehmen E (8 km) AG	**Paul Mehl**	
Wantischken, Gut, z. Gem. W. geh.	Wikischken PTE St A,	**Ida Etzer**	
do. do.	Darkehmen AG	**Otto Brandstaeter**	
Weedern, Rtgt., m. **Röseningken, Grünwalde, Hallwischken u. Bidszuhnen**	Weedern PT A, Darkehmen E (3,2 km) St AG	Frau **von Zitzewitz,** geb. von Neumann	II. Timm, Rendant
Wikischken, Gut Nr. 5, z. Gem. W. geh.	Wikischken PTE St A,	**Max Eder**	
do. Gut, z. Gem. W. geh.	Darkehmen AG	**Friedr. Szameit**	
Wilhelmsberg, Gut	Wilhelmsberg PT St A, Darkehmen E (10 km) AG	**R. Hensche,*** Progrimmen	
Wittgirren, Gut, z. Gem. W. geh.	Rogahlen PT, Berkheim E (9 km), Darkehmen E (14 km) AG, Szabienen St, Ballupönen A	**Bruno Jedamski**	

Kreisstadt: Goldap. **Kreis**

Abramsruh, Gut, z. Stadt Goldap gehörig	Goldap PTE (6 km), St A AG	**Rudolf Mittelstaedt**	
Adlersfelde, Adl.-, Gut, mit **Gollubien u.** Ant. i. **Pablindszun**	Szittkehmen PTE (7 km) St, Adlersfelde A, Goldap AG	**Johannes Moldzio**	
Annaberg, Gut, zur Gemeinde Kurnehnen geh.	Gawaiten PT St A, Goldap E AG	Frau **Rosa Kellermann** geb. du Maire	
Babken, Adl.-, Rittergut	Szielasken P, Gurnen T St, Hegelingen E, Kosaken A, Goldap AG	**Paul Wilke u. Gerhardt Kumm**	
Ballupönen, Rittergut, m. Vorw. **Kroscheln**	Tollmingkehmen PTE (2,3 km) St A AG	**Ernst Maul**	II. Max Friedr. Greeg
Binnenwalde, Forstgut, z. Oberförsterei Rominten geh.	Rominten PT, Szittkehmen E, Dubeningken St A AG	**Fiskus**	II. Lamprecht, Staat förster

Grundsteuerreinertrag ℳ	Größe in Hektaren (abgerundet) Summa	Acker inkl. Gärten	Wiesen	Weiden	Holzungen	Unland, Hof, Wege	Wasser	Viehstand Pferde	Rindvieh überhaupt	Rindvieh davon Kühe	Schafe	Schweine	Besondere Angaben über Fernsprechanschlüsse, Vieh- und Saatzuchten und eigene industrielle Anlagen
446	108	70	7	28	1	1	1	30	80	30	15	20	Sodehnen 51.
862	90	?	?	?	?	?	?	?	?	?	?	?	
2201	*233	175	12	35	.	5	1	65	85	20	34	35	Gr.-Carpowen 19. * einschl. 5 ha Schulland.
1340	203	160	*40	.	.	**3	.	30	90	34	15	20	Gr.-Carpowen 22. * einschl. Weiden. ** einschl. Wasser.
630	70	60	5	2	.	3	.	9	30	12	12	8	
904	98	81	8	3,5	3	2	0,5	16	48	15	12	10	
1677	165	80	16	62	2	5	.	46	110	20	.	15	Sodehnen 4.
1334	106	93	8	3	.	2	.	21	50	16	28	24	Wilhelmsburg 4.
1830	235	100	20	100	10	*5	.	40	120	40	40	40	Darkehmen 64. Pf.-, Vieh- u. Schw.-Z. (Yorks.-Rasse), Anschl. a. 🖃 Darkehmen, Herdb. d. Milchviehkontrollvereins. * einschl. Wasser.
7485	786	430	49	152	139	12	4	85	340	160	46	102	Trempen 8. Ps Königsberg 466. 🖃.
1674	135,3	96	7,58	28,89	1	1	1	22	72	30	30	50	Trempen 19. Eig. § L.- u. K.-Anl., Meiereibetrieb, Herdbuchherde d. Ostpr. Milchviehkontrollvereine, Z. u. Mast d. veredelt. ostpr. Ldschw.
6520	834	405	75	125	215	6	8	139	225	78	54	74	Trempen 4.
598	117	78	15	10	8	5	1	17	54	16	25	15	Kleszowen 2.
.	47	8	9	20	10	.	.	6	20	.	.	.	
1634	164	132	10	20	.	2	*	26	84	20	30	20	Szabienen 13. * Fischereigerechtigkeit im Uß̈blenkner See.
519	121	85	20	.	4	15	1	22	65	25	11	19	
?	67	58	7	1	.	1	.	9	27	8	5	4	
13588	1625	1217	110	200	83	15	.	350	300	120	250	.	Darkehmen 80. Privatgestüt, Ostpr. Holländer Herbuchvieh, Schafherde Schwarznasen.
638	76	60	16	.	.	.	.	8	36	12	12	8	Kleszowen 24.
573	50	35	6	8	.	0,5	0,5	9	25	8	12	18	
5712	490	375	75	20	15	4	1	43	205	82	204	99	Darkehmen 47. 卌, Rahmstation.
1000	127	93	13	10	9	1,5	0,5	20	55	19	40	18	Rogahlen 3.

Goldap.

Landgericht: Insterburg.

?	147	107	7,5	30	.	2,5	.	25	90	35	25	30	Goldap 22.
379	233	154	13	4	2	2	58	30	60	25	35	20	Szittkehmen 21.
1660	163	97	30	*33	.	3	.	30	60	40	20	17	Gawaiten 5. * Gärten.
?	540	324	130	18	60	8	.	41	80	45	110	60	Gurnen 3 mit Nebenanschluß Rendantur. ☋, Fleisch-Merino-Stammherde.
7875	700	576	119	.	2	2	1	120	140	45	200	24	Tollmingkehmen 12. ☋, 🖃.
116	27	9	9	8	.	1	.	3	15	5	5	9	Öffentlicher Fernsprecher.

Name des Gutes bezw. der Gemeinde	Post = P, Standesamt = St, Telegr. = T, Amtsbezirk = A, Eisenbahn = E, Amtsgericht = AG	Name des Besitzers	Name des I = Pächter II = Verwalter
Blandau, Adl.-, Rittergut . . .	Grabowen PTE (5 km) St, Altenbude A AG	**Adolf Schmidtke**	
Bodschwingken, Gut, m. Mühlengut **Alt-Bodschwingken Nr. 8,** zur Gem. B. geh.	Bodschwingken PTE (1 km) A, Grabowen St, Goldap AG	**Wilhelm Borowski**	
Braunsberg, Gut, zur Gemeinde **Jeblonsken** geh.	Goldap PTE (3 km) St AG, Skötschen A	**Max Bruennlein**	
Bromberg, Gut, zur Gemeinde Warkallen geh.	Gr.-Rominten PTE St A, Goldap AG	**August Kellermnnn**	
Catharinenhof, Adl.-, Rittergut	Dubeningken PTE St, Gurnen E, Rogainen A. Goldap AG	**G. Methner,** Hptm. a. D.	
Czarnowken, Adl.-, Gut, zur Gem. Adl.-C. geh.	Plautzkehmen P, Buttkuhnen T, Goldap E (10,5 km) St, Gehlweiden A, Goldap AG	**Anton Ruhnau**	
Dagutschen, Gut, z. Gem. D. geh.	Szittkehmen PTE (3 km) St, Adlersfelde A, Goldap AG	**Alfred Feyerabend**	
do. do. Nr. 2, z. Gem. D. geh.	Szittkehmen PTE St, Adlersfelde A, Goldap AG	**Rolf Haugwitz**	
Dorschen, Rittergut, m. Vorw. **Friedrichshof**	Dorschen PT, Hegelingen E (1,5 km), Gurnen St A, Goldap AG	**Otto Fiedler**	
Dzingellen, Gut, z. Gem. Dz. geh.	Regellen PT, Hegelingen E (2 km), Gurnen St A, Goldap AG	**Bruno Nerkorn**	
do. do. Nr. 14, z. Gem. geh.	Regellen P, Gurnen T St A, Hegelingen E, Goldap AG	**Michael Ziesmann**	
Eckertsberg, Gut, mit Vorwerk **Freiberg**	Gr.-Rominten PT St, Makunischken E, Gr.-Rominten in Eckertsberg A, Goldap AG	**Hans Knopff**	
Eichenort, köllm. Gut	Bodschwingken PTE (2 km) A, Grabowen St, Goldap AG	**Franz Dalheimer** in Gleisgarben (Kr. Darkehmen)	
Friedrichshof, Gut, z. Gemeinde Dorschen geh.	Dorschen PT, Hegelingen E, Gurnen St A, Goldap AG	**Robert Gollub**	
Gawaiten, Gut, z. Gem. G. geh.	Gawaiten PT St A, Jucknischken E, Kuddern E, Goldap AG	**Ernst Ehleben**	
Gehlweiden, Rittg., m. Vorwerk **Ostrowken**	Alt-Buttkuhnen PT, Buttkuhnen E, Goldap St AG, Gehlweiden A	**Helene von der Heyde**	
Goldap, Oberförsterei	Rominten PT, Nassawen E, Gr.-Romint. E, Budeningken St, Oberf. Goldap-Rominten A, Goldap AG	**Fiskus**	II. Der jeweilige staatl. Revierverwalter
do. Gut, z. Stadt G. u. m. Vorw. z. **Groß-Kumetschen** geh.	Goldap PTE St A AG	**Willy Maker,** Mühlenstr. 178/80	
do. Abb. I, Gut, z. Gem. G. geh.		**Herm. Spirgatis**	
Gollubien, Gut, z. Gem. G. geh.	Szittkehmen PT, Goldap E (29,5 km) St AG, Adlersfelde A	**Hugo Malinowski**	
Grilskehmen, Gut, mit Vorw. **Czerwonnen,** z. Gem. G. geh.	Petrelskehmen PT, Kuddern E, Goldap E St AG, Grilskehmen A	Wwe. **Elly Hilgendorff**	
Gurnen, Rest-Rittergut	Gurnen PTE St A, Goldap AG	**Werner Kleine**	
Gustavshöh, z. Gutsbez. Kowalken gehörig	Grabowen PTE St, Altenbude A, Goldap AG	**Fritz Albat**	
Hegelingen (früh. Pogorszellen), Gut, z. Gem. H. geh.	Hegelingen PTE, Gurnen St A, Goldap AG	**Herm. Ogrszey**	
Herzogsthal, Rittergut	Grabowen PTE St, Altenbude A, Goldap AG	**Benno Langél**	
Jodupönen, Restgut, mit Anteil **Auxinnen**	Szittkehmen PTE (7 km) St A, Goldap AG	**Fritz Murawsky**	
Juckneitschen Nr. 11, Restgut, z. Gem. J. geh.	Rogahlen PT, Bodschwingken E (6 km), Grabowen St A, Goldap AG	**Eduard Christukat**	
Kalkowen, Gut, zum Gutsbez. Wittichsfelde geh.	Gurnen PT St A, Buttkuhnen E, Goldap AG	**Georg Fahl**	
Kallweitschen, Gut	Wiszupönen PT, Kuiken E (5 km), Szittkehm. St, Kallweitschen AAG	**Sakowski**	
Kamionken, Gut, z. Gem. K. geh.	Dorschen PTE (2 km), Hegelingen E (5 km), Grabowen St, Altenbude A, Goldap AG	**Karl Czylwa**	
do. do.		**Wilhelm Rossy**	
do. do.		**Friedr. Wischnevzki**	

Grundsteuerreinertrag ℳ	Größe in Hektaren (abgerundet)							Viehstand					Besondere Angaben über Fernsprechanschlüsse, Vieh- und Saatzuchten und eigene industrielle Anlagen
	Summa	Acker inkl. Gärten	Wiesen	Weiden	Holzungen	Unland, Hof, Wege	Wasser	Pferde	Rindvieh überhaupt	Rindvieh davon Kühe	Schafe	Schweine	
846	201	143	30	.	22	5	1	26	80	33	20	15	Grabowen 1.
?	108	82	12	10	1	1	2	18	55	27	16	35	Bodschwingken 1. ⚒, ⚙, Kaltblutz., Getreide- u. Düngemittelhdlg.
239	77	43	7	25	1	1	.	10	30	15	15	29	Restauration.
483	75	.	.	.	.	.	.	9	10	10	5	6	
?	135	104	15	5	3	8	.	24	35	14	30	25	Dubeningken 2. ▤ m. 3 Mill. Jahresproduktion.
551	126	80	30	2	10	2	2	16	65	17	10	14	Plautzkehmen 3.
1732	390	267	90	5	21	5	2	26	123	27	300	50	Szittkehmen 8. ☾.
?	79	50	15	8	4	2	.	12	30	10	.	20	Szittkehmen 27, Ps Königsberg 8214.
3974	662	550	100	5	.	7	.	60	210	70	110	140	
805	86	45	15	25	.	1	.	?	?	?	?	?	Gurnen 8.
325	82,5	60	8	6	4	3	2	11	27	12	6	7	Gurnen 17, Ps Königsberg 2972.
{622 {106	161 34	104 30	10 .	34 .	7 4	5 .	1 .	30	85	32	20	40	Gr.-Rominten 1. Spark.-Kto Kreisspark. Goldap 42. Schw.-Z. d. dtsch. Edelschw. Schwzverein. Insterburg, Viehz.-Herdb. f. d. schww. Tiefldr. i. Ostpr. Insterburg.
350	155	106	35	.	10	4	.	15	100	50	20	20	Bodschwingken 7.
?	190	110	25	40	8	6	1	32	62	30	70	8	Kowahlen 42.
1482	114	80	15	17	.	2	.	26	84	35	16	32	Gawaiten 26.
3977	644	392	121	67	19	7	39	70	220	65	250	10	Plautzkehmen 2. ⚡ Lichtanlage.
21893	6730	149	191	44	6289	36	21	22	68	26	3	32	
762	122	72	6	15	27	2	.	20	24	22	30	11	Goldap 14. ☾, Dampf-▤.
512	103	94	5	.	.	4	.	15	38	10	.	7	
453	149	113	31	4	.	1	.	16	46	20	20	25	
929 ?	223 20	170	40	.	10	3	.	22	100	35	20	60	Rogahlen 2. ☾ u. Stein- u. Kies-Schotterw. (Vollbahn), Kartoffelfl.-Fabrik.
1959	453	.	.	.	.	.	.	60	320	100	150	200	Gurnen 2.
934	202,5	133	10	40	15	4	0,5	32	90	35	25	40	Grabowen 8.
594	125	81	35	.	8	1	.	20	60	25	30	60	Gurnen 9.
833	187	125	15	40	4	3	.	34	100	40	30	70	Bodschwingken 2. Dampf-☾.
331	101	66	20	6	5	2	2	17	50	20	34	40	Szittkehmen 24, Ps Königsberg 7421.
408	52	40	8	3	1	.	.	*10	†26	9	15	10	Motor-Dreschsatz u. Schrot-⚒, Kleedresch. m. Dampfbetrieb, * davon 2 Fohlen, † u. 17 Stück Jungv.
713	160	112	30	.	7	3	8	30	67	30	50	40	Gurnen 4.
266	110	43	10	25	20	10	2	8	20	.	.	.	
209	67	27	9	16	12	2	1	6	20	7	8	5	
151	54	45	7	1	.	1	.	4	14	4	5	1	
143	52	23	10	4	12	3	.	5	15	5	10	4	

Name des Gutes bezw. der Gemeinde	Post = P, Standesamt = St, Telegr. = T, Amtsbezirk = A, Eisenbahn = E, Amtsgericht = AG	Name des Besitzers	Name des I = Pächter II = Verwalter
Kettenberg, Abbaugut, m. Vorw. **Bodschwingken**	Bodschwingken PTE (1,5 km) A, Grabowen St, Goldap AG	**Gebr. Vergin**	
Klauten, Domäne, mit Vorwerk **Schäferei**	Kiauten PT, Gr.-Rominten PT E St, Goldap A AG	**Ostpr. Landgesellschaft**	II. Schulz
do. Mühlengut, z. Gem. Eisenhütte Kiauten geh.		**Julius Goerges,** Fabrikbes.	
Klein-Blandau, Gut, z. Gutsbez. B. geh.	Grabowen PTE (5 km) St, Goldap A AG	**Julius Wiesemann**	
Klein-Rosinsko, Gut Nr. 2, zur Gem. Kl.-R. geh.	Bodschwingken PTE, Rogahlen St, Grabowen A, Goldap AG,	**Georg Groneberg**	
do. do. Nr. 1		**Leo Sember**	
Klein-Wronken, Gut, zur Gem. Johannisberg geh.	Goldap PTE (2,6 km) A AG, Skötschen St	**Ludwig Lißinna**	
Kosaken, Adl.-, Rittergut . . .	Goldap PTE (5,3 km) AG, Gurnen St A	**Albert Kroll**	
Kowalken, Gut	Grabowen PTE (2,5 km) St, Altenbude A, Goldap AG	**F. Scheffler**	
Kublischken, Gut	Tollmingkehmen PTE (2,5 km) A, Warnen St, Goldap AG	**Bruno Prang**	
Langensee, Gut Nr. 4, zur Gem. L. geh.	Plautzkehmen PT, Buttkuhnen E (5 km), Dubeningken St,	**Rudolf Pilzecker**	
do. do.	Rogainen A, Goldap AG	**Otto Scheffler**	
Löbenthal, Gut, zur Gemeinde Friedrichswalde geh.	Grabowen PTE (5,5 km) St, Altenbude A, Goldap AG	**Albert Krause**	
Maleyken, Hof Nr. 9, zur Gem. M. geh.	Gawaiten PT St A, Buddern E, Goldap AG	**Hermann du Maire**	
Meschkrupchen, Gut, zur Gem. M. geh.	Plautzkehmen PT, Goldap E AG, Dubeningken St, Rogainen A	**Wilhelm Schippel**	
Murgischken, Gut Nr. 9, zur Gem. M. geh.	Gawaiten PT St A, Wikischken E, Goldap AG	**Gustav Donalies**	
Nassawen, Oberförsterei, z. T. im Kreise Stallupönen gelegen	Nassawen PT, Kassuben E (12 km), Mehlkehmen St, Jägerstal A, Goldap AG	**Fiskus**	II. Ferd. Wallmann, Oberförste
Niederwitz, Gut, zur Stadt Goldap geh.	Goldap PTE (3,3 km) St A AG	**Walter und Curt Krech,** Insterburger Str. 15/16	
Nossutten, Gut Nr. 2, zur Gem. Kowalken geh.	Grabowen PTE (5 km) St, Altenbude A, Goldap AG	**Otto Knochenhauer**	
Ostrowen, Rittergut	Plautzkehmen PT, Gurnen E (4 km), Dubeningken St, Rogainen A, Goldap AG	**Paul Torner**	
Oszeningken, Gut Nr. 14, zur Gem. geh.	Tollmingkehmen PTE St A, Goldap AG	**Oskar Schlaugat**	
Pabbeln, Staatliche Domäne . .	Szardeningken PT, Wikischken E (9 km), Gawaiten St, Pabbeln A, Goldap AG	**Fiskus**	II. Huß
Plawischken, Gut Nr. 2, z. Gem. Pl. geh.	Gawaiten PT St, Trakischken E, Goldap E AG, Szeeben A	Frau **Hulda Gröhn**	II. Ed. Gröhn
do. do.		**Neubert**	
Pöwgallen, Gut Nr. 12, z. Gem. P. geh.	Tollmingkehmen PTE St, Iszlaudszen A, Goldap AG	**August Brandstäter**	
do. do.		**Emil Waschkowski**	
Rakowken, Rittergut	Alt-Buttkuhnen PT, Rakowken E, Goldap (Ldbez.) St, Gehlweiden A, Goldap AG	**August Darjes**	
Rogainen, Rittergut	Dubeningken PT St, Buttkuhnen E (6,5 km), Rogainen A, Goldap AG	**Tolkmitt & Knorr**	
do. **I,** Gut, zur Gem. Loyen geh.	Dubeningken PT St A, Gurnen E (7,5 km), Goldap AG	**Adolf Uschkereit**	
Rominten, Oberförsterei	Szittkehmen PT, Pillupönen E (20 km), Dubeningken St, Oberf. Rominten A, Goldap AG	**Preuß. Staat**	II. Forstmeister Frhr. Speck v. Sternbu
Rothebude, Oberförsterei	Oberförsterei Rothebude PT A, Bodschwingken E (10 km), Grabowen St, Goldap AG	**Fiskus**	II. Oberfstr. Vorberg

Grundsteuer-reinertrag ℳ	Größe in Hektaren (abgerundet)							Viehstand					Besondere Angaben über Fernsprechanschlüsse, Vieh- und Saatzuchten und eigene industrielle Anlagen
	Summa	Acker inkl. Gärten	Wiesen	Weiden	Holzungen	Unland, Hof, Wege	Wasser	Pferde	Rindvieh überhaupt	Rindvieh davon Kühe	Schafe	Schweine	
1945	356	276	27	30	20	3	.	28	117	35	60	20	Bodschwingken 4. ⚙ u. Dampfdrescherei.
4740	541	400	70	10	.	36	25	55	85	39	30	28	Gr.-Rominten 5.
441	111	82	8	5	.	2	2	12	50	15	30	5	Gr.-Rominten 4.
496	109	84	17	4	2	1	1	15	33	17	23	16	Grabowen 2.
622	180	125	7	13	30	3	2	23	80	36	18	20	Bodschwingken 5. ⚙, Elektrizitätsw. m. Dampf- u. Wasserkraft.
518	144	.	.	.	.	.	.	16	48	17	7	9	Bodschwingken 15.
238	85,5	58	14,5	.	*9	1,5	0,5	10	48	14	30	25	Goldap 101. * einschl. Weiden.
1800	389	236	78	.	60	8	7	48	150	80	.	100	Goldap 46.
2170	547	225	30	125	161	6	.	65	121	50	.	30	Grabowen 3. Dampf-⚙.
1328	165	104	29	30	.	2	.	28	92	26	30	10	Tollmingkehmen 11, Ps Königsberg 3708, Ostpr.-Holl. Herdbuchvieh, Remontezucht, Saatgutw.
499	97,7	45	15	20	18	.	.	20	40	18	25	8	Plautzkehmen 8.
?	185	120	30	7	25	1	5	25	75	36	50	25	Plautzkehmen 1.
?	109	73	20	14	1	1	.	18	48	17	7	12	Grabowen 5.
630	65	38	12	10	.	5	.	10	37	14	10	17	Gawaiten 22.
188	40	23,5	7	6	.	3,5	.	4	13	9	2	5	
690	67	60	5	1	.	1	.	12	35	12	20	15	
38460	13436	386	1396	20	11010	468	156	.	.	.	.	.	Öffentl. Fernspr.
1412	347	290	*50	.	5	1	1	61	140	53	15	60	Goldap 27. Dampf-⚙.
613	165	130	15	.	15	5	.	28	68	24	20	28	Grabowen 13.
849	252	136	83	21	5	3	4	30	76	30	40	17	Plautzkehmen 5. Wassermahl-, Licht- u. Kraftanlage.
497	78	60	12	2	.	2,5	1,5	12	32	10	10	20	
6421	463	374	50	28	.	11	.	35	150	65	110	145	Gawaiten 3, Kto. b. d. Bank der Ostpr. Landschaft Goldap.
?	58,2	48	4	.	.	0,2	.	6	103	20	5	60	Gawaiten 10, Konto bei Spar- und Kreditbank Goldap.
273	89	.	.	.	.	.	.	.	.	.	.	.	Gawaiten 16.
506	52	42	10	.	0,5	.	.	12	38	10	.	30	
575	62	39	12	8	0,5	2	0,5	9	32	9	12	10	
1923	387	295	54	15	4	2	16	36	145	60	10	100	Plautzkehmen 4. Dampf-⚙.
?	360	.	.	.	.	.	.	30	45	31	28	90	Dubeningken 1. ⚙.
305	117	86	10	8	8	5	.	14	45	20	8	6	Dubeningken 5.
17503	5736	.	816 **	.	7811	109 *	.	30	132	70	30	65	Szittkehmen, öffentl. Fernspr. * einschl. Wasser, ** einschl. Acker u. Weiden.
23220	11638	292	618	.	8355	1374 *	.	64	108	78	10	110	Öffentl. Fernspr. * einschl. Wasser.

Name des Gutes bezw. der Gemeinde	Post = P, Standesamt = St, Telegr. = T, Amtsbezirk = A, Eisenbahn = E, Amtsgericht = AG	Name des Besitzers	Name des I = Pächter II = Verwalter
Samonienen, Rittergut, m. Vorw. **Skambrack**	Tollmingkehmen PTE (2 km) St A, Goldap AG	**Karl Rothe**	
Sausleszowen, Gut, zur Gem. S. geh.	Szittkehmen PTE (5,2 km) A, Kuiken St, Goldap AG	**Albert Ewert**	
Schackeln, köllm. Gut, m. **Serguhnen**	Tollmingkehmen PTE (3,5 km) St A, Goldap AG	**H. Sinnhuber**	
Schillinnen, Gut, zur Gem. Sch. geh.	Buttkuhnen PTE, Goldap St AG, Jörkischken A	**Friedrich Schachner**	
Schöneberg, Abbaugut, zur Stadt Goldap geh.	Goldap PTE (3 km) St A AG	**Gustav Krompholz**	
Seeberg, Gut, z. Gem. Gawaiten geh.	Gawaiten PT St A, Kuddern E (5,4 km), Goldap AG	**Otto Wolff**	
Sumowen, Gut, zur Gem. S. geh.	Gurnen PTE (6 km), Dubeningken St, Rogainen A, Goldap AG	**Rudolf Roppel**	
do. do.		**Daniel Roppel**	
do. do.		Frau verw. **Charl. Roppel**	
Sutzken, Gut, zur Gem. S. geh.	Groß-Wronken PT, Goldap E (5,2 km) AG, Goldap (Ldbz.) St, Skötschen A	**Stinski**	
do. do.		**Joh. Waschkowski**	
do. do.		**Friedr. Waschulewski**	
Szielasken, Gut, zur Gem. S. geh.	Szielasken PT, Hegelingen E, Gurnen St A, Goldap AG	**Fritz Thies**	
Szittkehmen, Gut, z. Gem. S. geh.	Szittkehmen PTE (1 km) St A, Goldap AG	**Gustav Palfner**	
Tollmingkehmen, Rittergut . .	Tollmingkehmen PTE, Warnen St A, Goldap AG	Dr. **Rothe**	
Upidamischken, Gut, zur Gem. U. geh.	Dubeningken PT St, Szittkehmen E (13 km), Loyen A, Goldap AG	**Georg Kraft**	
Waldaukadel, Rittgt., mit Ant. in **Elluschönen** u. Bruch **Serguhnen**	Meldienen PTE (1 km), Tollmingkehmen St, Waldaukadel A, Goldap AG	**Albert Jüdtz**	
Warnen, Oberförsterei, zum Teil im Kr. Stallupönen gel.	Tollmingkehmen PTE (2,5 km) St, Iszlaudszen A AG	**Fiskus**	II. v. Papen, Forstmeiste
Wilkassen, Rittergut, mit Vorw. **Magdalenenhof**	Hegelingen PTE (4 km), Gurnen St, Goldap A AG	**Arthur Bruno**	
Wittichsfelde, Adl.-, Rittergut	Gurnen PTE St A, Goldap AG	**Willy Krech**	
Wyszupönen, Gut, zur Gem. W. geh., mit Weidepl. in **Aschlauken,** Kr. Stallupönen	Wyszupönen PT, Kuiken E (2 km), Szittkehmen E St, Kallweitschen A, Goldap AG	**Johann Schinz**	
do. Gut, zur Gem. W. geh. . .		**Rudolf Ahlswede**	

Kreisstadt: Gumbinnen. **Kreis**

Adomlauken, Gut, z. Gem. A. gehörig	Nemmersdorf PT St, Sodehnen E (4 km), Austinehlen A, Gumbinnen AG	**August Rohrmoser**	
do. Gut Nr. 3		**Willy Spießhöfer**	
Alt-Grünwalde, Gut, zur Gem. Jodzuhnen geh.	Augstupönen PT, Gumbinnen E (8,5 km) AG, Szirgupönen St A	**Bruno Schawaller**	
Antszirgessern, Gut, zur Gem. A. geh.	Gumbinnen PTE, Niebudszen St, Springen A, Gumbinnen AG	**Bensing**	
do. do.		**Konrad Richter**	
Augstupönen, Rittergut	Augstupönen PT, Gumbinnen E AG, Perkallen E, Szirgupönen St, Kulligkehmen A	**Erich Kuntze,** Hptm. d. R.	II. Friedr. Hitz
Austinehlen, Rittergut, m. d. Vw. **Budballen, Grüntann, Lengirren** u. **Wildauershof**	Nemmersdorf PT St, Judschen E (7,5 km), Sodehnen E (6,7 km), Austinehlen A, Gumbinnen AG	**Oskar Burchard**	
Austinlauken, Groß-, Gut, zur Gem. Klein-Austinlauken geh.	Meldienen PTE, Walterkehmen St, Grünweitschen A, Gumbinnen AG	**Wilhelm Plaumann**	

Grundsteuerreinertrag ℳ	Größe in Hektaren (abgerundet) Summa	Acker inkl. Gärten	Wiesen	Weiden	Holzungen	Unland, Hof, Wege	Wasser	Viehstand Pferde	Rindvieh überhaupt	Rindvieh davon Kühe	Schafe	Schweine	Besondere Angaben über Fernsprechanschlüsse, Vieh- und Saatzuchten und eigene industrielle Anlagen
2307	368	240	70	40	9	7	2	69	200	50	110	20	Tollmingkehmen 25, Ps Königsberg 10032. Ostpr. Holl. Herdbuch, Remontezucht, Schwarznasen-Schafe, dtsch. Edelschw., Saatzuchtstelle der Landwirtschaftskammer.
269	108	78	19	10	.	1	.	14	40	18	10	15	Szittkehmen 19.
1676	204	164	32	4	.	3	1	26	120	32	49	20	Tollmingkehmen 1. ⊙.
193	90	42	20	15	10	3	.	8	30	10	10	20	
1512	212	173	8	30	.	1	.	*14	100	50	.	30	Goldap 24, Ps Königsberg 8372. * einschl. Fo.
800	98	80	15	.	2	1	.	20	60	30	20	35	Gawaiten 4. Herdbuchherde, Zuchtviehverkauf, ⚕ Licht- und Kraftanlage.
369	53	20	5	10	5	13	.	10	10	4	7	15	
459	124,5	84,5	10	10	10	10	.	16	40	14	20	30	
336	45	25	10	5	.	5	.	6	9	4	10	12	
117	37	20	12	3	.	2	.	5	13	5	3	5	
159	44	31	7	5	.	1	.	5	11	3	5	6	
174	45	32	6	6	.	1	.	6	13	4	6	11	
?	106,5	58	40	4	3	1	2,5	12	42	20	12	14	Gurnen 12.
602	162	94,5	42	16	5	2	2,5	25	80	24	20	20	Szittkehmen 11, Ps Königsberg 6773. Dampfdreschsatz, Schrot-⚒, Teichwirtschaft.
2874	366	214	105	29	4	12	2	68	168	70	.	60	Tollmingkehmen 3, Ps Königsberg 3476.
333	110	72	19	15	4	.	.	12	40	12	15	20	Dubeningken 6.
4800	305	*300	36	.	1	8	5	47	178	60	15	20	Tollmingkehmen 10. * einschl. 75 ha Weidegärten, Holl. Hb.-Vieh.
34238	11370	198	378	4	10710	80	.	72	214	108	38	118	Anschl. an 5 Först. u. d. Postanst. Tollmingkehmen, Gr.-Rominten und Rominten.
2275	665	485	25	50	90	10	5	60	97	45	28	50	Kawahlen 19.
1206	267	166	65	30	5	1	.	42	118	40	110	115	Gurnen 1. ⚗.
436	150	123	10	15	10	3	4	17	80	30	15	10	Wyszupönen 4.
600	91,5	65	10	10	5	0,5	1	10	50	25	15	28	Wyszupönen 1. Torfindustrie.

Gumbinnen.

Landgericht: Insterburg.

1112	72	62	4	.	4	2	.	11	33	11	11	15	Nemmersdorf 38.
4500	67,5	48	4	12	1,5	1,75	0,25	13	32	12	8	16	
725	292	218	24	50	.	.	.	60	110	40	20	20	Augstupönen 1.
538	171	120	7	40	.	1	3	22	68	?	26	35	
1393	152	121	5	20	2	2	2	16	70	40	20	40	Gumbinnen 244, Ps Königsb. 8418. Anschl. an Gen.-⚗ Gumbinnen.
2400	250	172	7,5	55,5	5	7	2	51	110	40	100	80	Gumbinnen 56. Ostpr. Holl. Herdb.-Herde, Zuchtv.-Verk., dtsch. Edelschw.- u. schwarzköpf. Fleischschaf-Hochzucht, Pferdez., Vermehrungsstelle verschied. Saatzüchter. Eigenes ⚕ Werk m. Saatreinigungsanl.
6638	843	600	60	50	120	13	.	170	310	70	100	120	Nemmersdorf 3. ⚕ Licht- u. Kraftanl., anerk. Saatgut- u. Lehrwirtschaft, Holl. Herdbuchherde, Hochzucht d. deutschen Edelschweins.
?	151	120	15	15	.	1	.	26	85	20	30	30	

Name des Gutes bezw. der Gemeinde	Post = P, Standesamt = St, Telegr. = T, Amtsbezirk = A, Eisenbahn = E, Amtsgericht = AG	Name des Besitzers	Name des I = Pächter II = Verwalters
Aweningken, Gut, z. Gemeinde Gerwischken geh.	Nemmersdorf PT St A, Gumbinnen E (8 km) AG	**Gustav Schmidt**	
Bersteningken, Dominium, zur Gem. B. geh.	Pakallnischken PT A, Gumbinnen E (12,9 km), Niebudszen St	**Marie Ansat**	
Berszienen, Gut, zur Gemeinde Florkehmen geh.	Ischdaggen P St A, Karalene T, Judtschen E (8 km), Gumbinnen AG	**Titus Pfuhl**	
Blecken, Gut, z. Gem. B. geh.	Gumbinnen PTE (7,3 km) AG, Niebudszen St, Springen A	**Karl Steiner**	
Blumberg, Rittergut, m. Vorw. **Perkunlauken,** letzteres zur Stadt Gumbinnen geh.	Gumbinnen PTE (4,5 km) AG, Stannaitschen St A	**Theodor von Schön**	II. Georg Sauvant
Brakupönen, Landwirtschaftl. Reichsbetrieb u. Remonteamt, mit den Vorwerken **Coselshof, Szurklauken, Milchbude** u. **Kalbassen,** letzteres im Kreise Pillkallen	Brakupönen PT St A," Gumbinnen E (12,2 km) AG	**Preuß. Domänenfiskus**	II. Reimann, Amtsrat
do. Gut, z. Gem. B. geh.	Brakupönen PT St, Gumbinnen E (12,4 km) A AG	**Walter Mentz**	
do. do.		**Karl Schawaller**	
Budszedszen, z. Gem. B. geh. .		**August Ellmer**	
do. do.	Walterkehmen PTE (4,5 km) St, Gumbinnen E (5 km) AG, Grünweitschen A	**Eduard Lehmann**	
do. do.		**Gottlieb Kahl**	
do. do.		**Franz Krause**	
do. do.		**Franz Müller**	
do. do.		**Kornemann**	
Budweitschen, zur Gem. B. geh.	Nemmersdorf PT St, Norgallen E, Szuskehmen A, Gumbinnen AG	**Carl Loerzer**	
Buylien, Domäne, m. **Alt- u. Neu-Wusterwitz**	Buylien PT St A, Jucknischken E (2 km), Gumbinnen AG	**Fiskus**	I. Hotop, Oberamtm.
Drucklershoefchen, Gut, z. Gem. Kulligkehmen geh.	Gumbinnen PTE (1 km) St AG, Kulligkehmen A	**Otto Mentz**	II. Sommermeyer, Rendant
Emilienhof, Vorw., z. Gutsbez. Kl.-Tellitzkehmen geh.	Walterkehmen PT, Gumbinnen E (11,8 km) St A AG	**Otto Schwark**	
Ernstberg, köllm. Gut, m. Ant. von **Alt-Maygunischken**	Walterkehmen PT, Gumbinnen E (12,4 km) AG, Buylien St A	**Stuwe**	
Eszerischken I, köllm. Gut, zur Gem. E. geh.	Nemmersdorf PT St, Stulgen E (3 km), Szuskehmen A, Gumbinnen AG	**August Hundsdoerfer**	
Friedrichsfelde, Gut, zur Gem. Friedrichsfelde u. Stadt Gumbinnen geh., m. Vorw. **Borksruhe**	Gumbinnen PTE (1 km) AG, Gumbinn.-LandSt, Pruszischken A	**G. Mentz & Sohn,** offene Handelsges.	II. Bevollmächt. Oberlt. a. D. Plickert
Gerschwillauken, Gut, z. Gem. G. geh.	Nemmersdorf PT St A, Judtschen E (9,3 km), Gumbinnen AG	**Hans Janert**	
Gerwischkehmen, Rittergut . .	Gerwischkehmen PT St A, Gumbinnen E (9 km) AG	**Hans Grigat**	
do. Gut, z. Gem. G. geh. . . .		**Walter Hein**	
do. Mühlengut		**Hetz**	
Gerwischken, Gut, z. Gem. G. geh.	Gumbinnen P AG, Gerwischken T, Stulgen E, Nemmersdorf St A	**Emil Didt**	
do. do. Nr. 8		**Carl Henkis**	
do. do.		**Adolf Schneider**	
Gertschen, Gut, z. Gem. G. geh.	Gumbinnen PT E St AG, Wilkoschen A	**Otto Kaps**	
do. do.		**Heinrich Rohloff**	60 ha dav. an 10 Pächter
Girnehlen, köllm. Gut	Judtschen PTE (5,2 km) St A, Gumbinnen AG	**Otto Henkis**	auf 10 Jahre verp.
Groß-Baitschen, Gut, zur Gem. Gr.-B. geh.	Gumbinnen PT AG, Gumbinnen-Stallupönen E (1 km), Szirgupönen St A	**Wilhelm Luckenbach**	
do. do.		**Fritz Urbschat**	
Groß-Datzen, Gut, z. Gemeinde Gr.-D. geh.	Klein-Pruschillen PT, Sodehnen E (5,5 km), Nemmersdorf St, Austinehlen A, Gumbinnen AG	**Albert Bublitz**	
Groß-Gaudischkehmen, Gut . .	Kraupischkehmen PT, Judtschen E (4 km), Ischdaggen St A, Gumbinnen AG	**Carl Bandoly**	
do. Gut Nr. 1, z. Gem. geh. .		**Alb. Gäuguin**	
do. do. Nr. 4		**Franz Paulat**	
do. do.		**Otto Rinn**	
do. do.		**Friedrich Schäfer**	

Grundsteuer-Reinertrag ℳ	Größe in Hektaren (abgerundet): Summe	Acker inkl. Gärten	Wiesen	Weiden	Holzungen	Unland, Hof, Wege	Wasser	Viehstand: Pferde	Rindvieh: überhaupt	Rindvieh: davon Kühe	Schafe	Schweine	Besondere Angaben über Fernsprechanschlüsse, Vieh- und Saatzuchten und eigene industrielle Anlagen
420	120	81	9	20	7	1	2	30	60	30	.	16	⇨ Nemmersdorf 8.
1557	180	100	30	45	.	5	.	24	100	50	3	6	⇨ Pakallnischken 8.
1288	197,5	124	16,5	25	24	5	2	28	85	36	25	20	⇨ Gerwischkehmen 8, Ps Königsberg 1609.
2356	286	213	20	50	.	3	.	75	90	50	40	30	⇨ Gumbinnen 146. ⌂ u. Pferdezucht.
3288	271	152	47	57	4	10	1	51	88	43	13	30	⇨ Gumbinnen 98. Ostpr. Holl. Herdbuchherde, Yorkshire-Vollblutschweine.
1379	1332	1015	233	66	5	12	1	500	340	206	250	180	⇨ Brakupönen 5.
.	272	163,5	29	62	0,5	16	1	51	128	44	30	40	⇨ Brakupönen 6. ⌸.
?	56	40	8	8	.	.	.	11	28	8	5	7	⌸.
660	*103	103	.	.	.	.	.	16	60	.	18	40	* einschl. Weiden.
650	90	90	.	.	.	.	.	12	55	14	14	20	
558	39	29	8	1	.	1	.	6	20	?	18	12	
432	35	31	3	.	.	1	.	6	24	?	15	10	
350	45	42	.	2	.	1	.	8	18	?	16	9	
1000	96	96	.	.	.	.	.	18	45	?	30	18	
?	65	52,5	2	6	1,5	2,5	0,5	12	28	9	8	15	
9615	998	773	182	23	.	19	1	260	212	84	530	134	⇨ Buylien 2. ⌂, Meierei, Kart.-Trockenanl.
989	104	69	.	30	.	2,5	2,5	20	60	10	10	20	⇨ Gumbinnen 374. Dampf-⌸.
810	95	86	3	.	2	2	2	10	50	?	.	.	
1993	150	114	30	6	.	.	.	22	90	32	30	60	⇨ Nemmersdorf 5.
2370	212	181	3	23	1	1	2	44	75	29	6	9	⚡.
.	140	98	3	35	.	3	1	22	32	12	.	.	⇨ Gumbinnen 123. Dpf.-⌸, ⚡ f. Licht, Dreschen u. Mahlen.
383	136	103	5	14	4	6	4	16	60	?	12	10	
2009	242	.	.	.	.	.	.	75	150	40	80	50	⇨ Gerwischkehmen 2. * Dauerweiden, ⌂.
1328	120	74,5	16	27	.	2,5	.	20	51	19	7	12	⇨ Gerwischkehmen 10.
1659	100	88	10	.	.	2	.	16	70	45	.	50	⇨ Gerwischkehmen 3. Wasser-⌶.
?	65	48	11	4	.	2	.	8	25	10	8	6	⇨ Gumbinnen 444.
1040	94	72	5	15	.	2	.	22	55	15	15	18	⇨ Nemmersdorf 39. ⚡ Licht- u. Kraftanl.
?	175	.	.	.	.	.	.	.	.	.	.	.	⇨ Nemmersdorf 16.
?	70	51	10	4	1	3	1	10	22	7	8	10	
1012	92	70	7	13	1	1	.	7	17	5	4	10	⇨ Gumbinnen 456.
?	105	70	3	28	2	2	.	20	50	18	.	30	⇨ Judtschen 2.
472	135	60	35	22	3	5	1	24	64	22	56	15	
?	73	50	10	12	.	1	.	16	42	11	9	20	⇨ Gumbinnen 300.
885	100	78,5	2	10	1	9	2	18	52	16	10	9	⇨ Sodehnen (Kr. Darkehmen) 42.
423	129	100	7	20	.	1	1	18	60	?	.	4	⇨ Öffentl. Fernspr.
900	93,1	77	4	8	0,25	0,5	0,1	19	52	22	.	10	
963	105	79	5	20	.	1	.	19	54	20	.	12	⇨ Kraupischkehmen 20.
284	141	95	7	37	1	1	.	34	80	24	.	10	⇨ Kraupischkehmen 4.
?	51	37	2	11	.	1	.	10	30	10	10	12	

Name des Gutes bezw. der Gemeinde	Post = P, Standesamt = St, Telegr. = T, Amtsbezirk = A, Eisenbahn = E, Amtsgericht = AG	Name des Besitzers	Name des I = Pächter II = Verwalters
Groß-Kannapinnen, Gut, mit Ant. in **Warkallen** und **Pakallnischken**	Gumbinnen PTE (7,5 km) AG, Niebudszen St A	**Ritter'sche Erben**	II. Karl Steiner, Gen.-Bevollm. i. Blecken
Groß-Puspern, Rittergut, m. **Kl.-Puspern, Packledimm,** Först. **Neusorge** und Vorw. **Schorschinehlen u. Ipatlauken** (letztere beid. i. Kr. Stallupönen gel.)	Bhf. Trakehnen PTE (4,4 km), Szirgupönen St, Puspern A, Gumbinnen AG	**Fritz Kaeswurm**	
Groß-Pruschillen, Gut, z. Gem. Pr. geh.	Kl.-Pruschillen PT, Spirokeln E, Nemmersdorf St, Austinehlen A, Gumbinnen AG	**Karl Hofer**	
do. do.		**Adolf Schaumann**	
Groß-Wersmeningken, Gut Nr. 1, z. Gem. Gr.-W. geh.	Judtschen PTE St A, Gumbinnen AG	**Otto Sinnhuber**	
Groß-Wilken, Rittergut, m. **Kl.-Wilken**	Gumbinnen PTE (5,7 km) AG, Gumbinnen Ldbz. St A	**Arthur Fergel**	II. Wenzel
Groß-Wischtecken, Gut, z. Gem. Gr.-W. geh.	Sodehnen PTE, Judtschen St A, Gumbinnen AG	**Hans Padeffke**	
Grünweitschen, Domäne	Augstupönen PT, Gumbinnen E (11,5 km) AG, Gumbinnen Ldbz. St, Grünweitschen A	**Fiskus**	I. Franz Hundsdörfer, Oberamtmann
Guddatschen, Gut, z. Gem. G. geh.	Gumbinnen PTE (7,5 km) AG, Niebudszen St A	**Otto Ellmer**	
Guddin, Gestütsvorw., z. Hauptgestüt Trakehnen (Kr. Stallupönen) geh.	Trakehnen PTE (1,7 km), Jonasthal St A, Gumbinnen AG	**Fiskus**	II. Graf von Sponeck, Landstallmstr., Trakehnen
Heinrichsdorf, Rittergut	Nemmersdorf PT, Judtschen PTE (7 km), Gumbinnen AG	**Walter Kuntze,** Maj. d. L. a. D., in Pruszischken	II. Bier
Ischdaggen, Gut, z. Gem. I. geh.	Ischdaggen PT St A, Judtschen E (3,4 km), Gumbinnen AG	**Ernst Sinnhuber**	
do. do.		**Franz Schweiger**	
Jockeln, köllm. Gut	Matzutkehmen P, Walterkehmen TE (4 km) St A, Gumbinnen AG	**Max Heisrath**	
Jodzlauken, Gestütsvorw., zum Hauptgestüt Trakehnen (Kr. Stallupönen) geh.	Trakehnen PTE (5,2 km), Jonasthal St A, Gumbinnen AG	**Fiskus**	II. Graf von Sponeck, Landstallmstr., Trakehnen
Jodszuhnen, Gut Nr. 6, z. Gem. geh.	Augstupönen PT, Gr.-Baitschen E, Szirgupönen St A, Gumbinnen AG	**Frau Luise Brombach**	
Jodszen, Gut, z. Gem. J. geh.	Matzutkehmen PT A, Walterkehmen E (7 km) St, Gumb. AG	**Franz Bußas**	
Johannisthal, Gut	Pakallnischken PT A, Gumbinnen E AG, Niebudszen St	**Ernst Buechler,** Henskischken, Kr. Pillkallen	II. Dannigkeit
Jonasthal, Gestütsvorw., z. Hauptgestüt Trakehnen (Kr. Stallupönen) geh.	Trakehnen PTE (4,5 km), Jonasthal St A, Gumbinnen AG	**Fiskus**	II. Graf von Sponeck, Landstallmstr. Trakehnen
Kaimelau, Gut, z. Gem. K. geh.	Ischdaggen PT St A, Judtschen E, Gumbinnen AG	**Matthes Heisel**	
do. do. Nr. 13		**Friedrich Karschuck**	
do. do.		**Fritz Schönlein** auf Gilgenau	II. Musculus
Kaimelswerder, köllm. Gut, m. Vorw. **Klein-Reckeln 4 u. 9**	Nemmersdorf PT St A, Spirokeln E (6,2 km), Gumbinnen AG	**Carl Meyer**	
Kampischkehmen, Domäne	Kampischkehmen PT A, Gumbinnen E AG, Ischdaggen St	**Fiskus**	I. Kurt v. Lenski
Kallnen, Gut, z. Gem. K. geh.	Buylien PT, Norgallen E, Gumbinnen St AG, Wilkoschen A	**Friedrich Brauer**	
do. do.		**Otto Schlatter**	
do. do.		**Hermann Sinnhuber**	
Kasenowsken, Gut, z. Gem. K. geh.	Gerwischkehmen P St, Kasenowsken T, Gumbinnen E (12 km) AG. Tzullkinnen A	**Otto Hein**	
Kieselkehmen, Rittergut	Spirokeln PTE (4 km), Nemmersdorf St, Kieselkehmen A, Gumbinnen AG	**Wilh. Matthiae**	
Kissehlen, Gut	Spirokeln PTE (6 km), Nemmersdorf St, Kieselkehmen A, Gumbinnen AG	**Gerhardt Dyck**	
do. Mühlengut, z. Gem. K. geh.		**Erich Czygan**	
Klein-Baitschen, Gut, z. Gem. Kl.-B. geh.	Gumbinnen PTE AG, Groß-Baitschen E (1 km), Szirgupönen St A	**Otto Meitsch**	

Grundsteuer-Reinertrag ℳ	Größe in Hektaren (abgerundet) Summe	Acker inkl. Gärten	Wiesen	Weiden	Holzungen	Unland, Hof, Wege	Wasser	Viehstand Pferde	Rindvieh überhaupt	Rindvieh davon Kühe	Schafe	Schweine	Besondere Angaben über Fernsprechanschlüsse, Vieh- und Saatzuchten und eigene industrielle Anlagen
2558	271	210	13	2	39	7	.	60	116	60	54	100	Kraupischkehmen (b. Insterburg) 4.
902	76	76	3	.	.	.	.	12	40	?	.	.	
261	27	27	.	.	.	.	.	.	.	.	.	.	
3485	1469	772	67	271	*194	32	16	333	218	59	189	148	Trakehnen II 2. Spir.-G, Kart.-Trocknerei. * Torfbruch u. 117 ha Hochmoor.
?	111	95	5	.	6	4	1	18	60	15	15	20	Nemmersdorf 30.
1104	109	97	5	15	.	2	1	25	56	16	10	13	Nemmersdorf 21.
734	96	72	6	15	1	*2	.	18	50	22	12	18	Judtschen 37. * u. Wasser.
4065	265	226	33	.	4	2	.	35	110	35	.	20	Gumbinnen 49. Holl. Rindviehzucht.
316	108	75	6	18	3	4	1	20	60	25	20	20	Sodehnen 19. Ps Königsberg 8286.
3868	423	370	10	30	.	10	3	80	154	60	.	106	Augstupönen 5, ⊟, Remontezucht.
860	73	.	.	.	.	.	.	12	67	?	4	6	
4844	286	103	108	61	.	11	3	72	61	44	.	58	
1750	174	125	8	30	9	2	.	23	70	30	.	20	Nemmersdorf 7.
381	145	102	21	30	.	.	1	21	80	30	16	10	Judtschen 10. Ps Königsberg 7812.
?	124	100	20	3	.	1	.	18	68	25	.	16	
1617	134	107	12	12	.	3	.	24	72	32	25	24	Walterkehmen 2. Ringofen-⊞.
2344	244	151	56	.	22	7	8	63	63	41	.	50	Gestüt.
682,6	68	50	4	13	.	1	.	9	27	10	15	15	
?	55	36	13	2	.	2,64	1	8	21	8	8	14	Walterkehmen 22.
1422	156	109	17	30	.	.	.	20	85	25	.	.	Pakallnischken 3.
5432	398	212	93	77	.	15	1	101	81	38	.	87	Gestüt.
487	64	46	4	5	.	8	0,75	10	25	9	8	6	
393	53	39	4	.	.	10	.	9	20	8	10	10	
346	206	137	8	37	2	20	2	18	80	30	.	13	Judtschen 8.
1517	218	130	58	20	5	3	2	30	110	40	10	20	Nemmersdorf 19.
4272	468	300	78	64	.	18	8	110	133	45	30	170	Gumbinnen 389. Kto. b. Vorschuß-Verein Gumb.
.	.	.	.	.	.	.	.	.	.	*20	*40	*46	* Leutevieh.
465	59	42	4	3	9	1	.	10	23	9	15	20	Balberdszen (öffentl.).
649	72	.	.	.	.	.	.	20	50	18	12	7	Öffentl. Fernspr. Gasthof m. Schmiede. * Torf.
597	61,5	40	9	3	7	2	.	8	24	8	9	11	
726	118,5	71	20	25	.	2,5	.	*22	53	18	10	12	* einschl. Fohlen.
5511	484	386	48	.	45	4	.	*80	130	40	45	50	Nemmersdorf 4. Dpf.-G, Dpf.-⊞, Mahl-⊼, ⊙, Meierei, Schrot-⊼, Trocknungs- u. Stroh-aufschließungsanlage, ⊠ „Ostpreußen“.
2630	290	226	33	20	4	4	5	55	100	40	10	150	Nemmersdorf 2. Ostpr.-Holl. Herdbuchherde, Stammzucht d. dtsch. Edelschw.
?	17	10	6	.	.	1	.	6	7	4	.	40	Nemmersdorf 1. Ps Königsberg 2061. Wa.-⊼.
783	70	40	3	22	.	4	1	12	35	12	10	15	Augstupönen 8.

Name des Gutes bezw. der Gemeinde	Post = P, Standesamt = St, Telegr. = T, Amtsbezirk = A, Eisenbahn = E, Amtsgericht = AG	Name des Besitzers	Name des I = Pächter II = Verwalter
Klein-Datzen, Gut, m. Anteil i. **Schniepeln,** Kr. Darkehmen	Spirokeln PTE (2,4 km), Nemmersdorf St, Kieselkehmen A, Gumbinnen AG	**Emil Schmidtke**	
Klein-Kannapinnen, Gut	Gumbinnen PTE (5,1 km) AG, Niebudszen St, Springen A	**Bernhard Buettler**	II. Gerhardt Kayser
Klein-Mixeln, Gut, z. Gutsbez. Kieselkehmen geh.	Nemmersdorf PT St, Judtschen E, Kieselkehmen A, Gumbinnen AG	Frau **Emma Sosat,** geb. Burchard	
Kl.-Wersmeningken, Gut, z. G. Kl.-W. geh.	Judtschen PTE (4,8 km) St A, Gumbinnen AG	**Otto Harpain**	
Klein-Wischtecken, köll. Gut, mit Ant. in **Gr.-Wischtecken u. Rosenfelde**	Sodehnen PTE (3 km), Judtschen St A, Gumbinnen AG	**Arno Blankenburg**	
Kollatischken, Gut, z. Gem. K. geh.	Nemmersdorf PT, St A, Judtschen E, Gumbinnen AG	**Wilhelm Hubert**	
Korellen, Gut, z. Gem. K. geh.	Brakupönen PTE St A, Gumbinnen AG	**Friedrich Hopp**	
Krauleidszen, köllm. Gut, m. Vw. **Gr.-Grobienen,** Kr. Darkehm.	Spirokeln PTE, Nemmensdorf St, Kieselkehmen A, Gumbinnen AG	**Hans Krützfeldt,** Krauleidszen	
Krausenwalde, köllm. Gut, mit Vw. **Carlswalde**	Pakallnischken PT A, Gumbinnen E AG, Niebudszen St	**Johannes Prager**	
Kutten, Gut, z. Gem. K. geh. .	Gerwischkehmen PT, Gumbin. E (10,5 km) AG, Niebudszen St, Bersteningken AG	Frau **Amalie Scharffetter**	
Lasdinehlen, köllm. Gut	Gumbinnen PTE (5,6 km) AG, Szirgupönen St, Pruszischken A	**Paul Platz**	
Laugallen, Gut, z. Gem. L. geh.	Ischdaggen P St A, Judtschen T E (7,5 km), Gumbinnen AG	**Hermann Riegel**	
Lenglauken, Gut, z. Gem. L. geh.	Gumbinnen PTE (5,1 km) AG, Niebudszen St, Springen A	**Johann Kastell**	
Lolidimmen, Gut, z. Gem. L. geh.	Sodehnen (Kr. Darkehmen) PTE (3,9 km), Judtschen St A, Gumbinnen AG	**Emil Holzmann**	
do. do.		**Albert Meyer**	
Luschen, Gut, z. Gem. L. geh.	Gumbinnen PTE (4 km) AG, Stannaitschen St A	**Otto Radschun**	
Marienhöhe, Rittergut, m. Vw. **Wlömershof**	Buylien PT St A, Jucknischken E, Gumbinnen AG	**Hermann Gebauer'sche Erben**	I. Wasserberg
Mattischkehmen, Gestütsverw. z. Hauptgestüt Trakehnen, Kreis Stallupönen, geh.	Trakehnen PTE (6,7 km), Jonasthal St A, Gumbinnen AG	**Fiskus**	II. Graf v. Sponeck, Gestütdir., Oberamtm. Wiesemann, Wirtschaftsdirgent, beide in Trakehnen
Matzutkehmen, Gut, z. Gem. M. geh.	Matzutkehmen PT, Walterkehmen E (5,6 km) St A, Gumb. AG	**Otto Heisrath**	
do. Mühlengut, m. gr. Kundenmüllerei u. Turbinanl., z. Gem. M. geh.	Matzutkehmen PT, Meldienen E (4 km), Walterkehmen St A, Gumbinnen AG	**Robert Rahm,** Rittm. d. L.-K. a. D.	
Narpgallen, Gut, mit Vorwerk **Pakullauken**	Gumbinnen PTE (3,9 km) AG, Gumbinnen (Land) St, Pruszischken A	**Gustav Mentz**	
Nemmersdorf, Gut, z. Gem. N. geh.	Spirokeln PTE, Nemmersdorf St A, Gumbinnen AG	**Franz Rothgenger**	
do. Rittergut		**Karl Meyer**	
Nestonkehmen, Gut, z. Gem. geh.	Augstupönen PT, Perkallen E (2,2 km), Gumbinnen AG	**Mathes Urbschat**	
do. do.		**Gottl. Kammer**	
Neuhof-Ribbinnen, Gut, z. Gem. R. geh.	Sodehnen PT, Gumbinnen E (13,4 km) AG, Walterkehmen St, Grünweitschen A	**Wilhelm Riemer**	
Neu-Mayguntschken, Gut, zur Gem. N.-M. geh.	Walterkehmen PTE, Buylien St A, Gumbinnen AG	**Friedrich Pliquett**	
Niebudszen, Gut, z. Gem. N. geh.	Niebudszen PT St A, Gumbinnen E (10 km) AG	**Walter Knapke**	
Norgallen, Gut, z. Gem. N. geh.	Nemmersdorf PT St, Suskehmen A, Gumbinnen E (12,7 km) AG	**Karl Haupt**	
Pendrinnen, Gut Nr. 3, z. Gem. z. Gem. P. geh.	Kraupischkehmen PT, Pendrinnen E, Ischdaggen St A, Gumbinnen AG	**Jons. Dedeleit**	
do. do. Nr. 12		**Fritz Girod**	

Grundsteuer-Reinertrag ℳ	Größe in Hektaren (abgerundet)							Viehstand					Besondere Angaben über Fernsprechanschlüsse, Vieh- und Saatzuchten und eigene industrielle Anlagen
	Summa	Acker inkl. Gärten	Wiesen	Weiden	Holzungen	Unland, Hof, Wege	Wasser	Pferde	Rindvieh überhaupt	Rindvieh davon Kühe	Schafe	Schweine	
1138	116	.	.	.	.	.	.	*25	50	20	.	75	Nemmersdorf 10. * einschl. Fohlen.
2945	255	192	15	45	.	3	.	50	120	50	30	40	Gumbinnen 282. ☪.
289	174	100	10	.	63	.	1	22	80	30	.	60	Nemmersdorf 15.
395	70	50	9	7	1	2	1	10	30	10	6	11	Judtschen 38.
1209	131	104	5	20	1	1	.	29	70	25	5	8	Sodehnen 20.
581	72,5	45	5	16,5	3	3	.	11	30	10	8	10	
228,33	84	65	1	10	.	8	2	11	39	10	5	3	
1676	339	295	3	35	1	3	2	41	156	39	25	30	Nemmersdorf 33.
1787	268	180	40	44	.	4	.	36	100	60	60	10	Pakallnischken 1.
1182	114	97,5	15,5	0,5	.	0,5	.	18	56	24	2	12	Gerwischkehmen 12. ⚡ Lichtanlage.
1249	122,5	89,5	14	14	.	*5	.	23	32	12	16	5	Gumbinnen 372. * Hof u. Park.
500	61	46	5	7	.	3	.	9	32	14	8	10	
1073	114	91	6	15	.	2	.	22	56	30	10	10	Gumbinnen 451.
494	149	113	17	14	.	3	2	20	75	35	5	10	Sodehnen 22.
1023	108	73	10	20	.	3	2	18	50	22	5	7	Sodehnen 16.
704	82	51	4	18	6	2,5	0,5	14	42	16	9	8	
3567	289	207	69	8	.	2,5	1,5	65	132	45	60	30	Buylien 4.
12797	561	269	118	133	.	40	2	406	187	96	.	277	Trakehnen 1. Gestüt.
5432	398	212	93	77	.	15	1	111	81	38	.	87	
465	145	136	4	1	1	2	1	20	65	8	.	10	
1880	158	140	10	1	4	1	2	58	50	10	52	9	Walterkehmen 4. Remontez., ⚡ f. L. u. K.
3661	415	247	60	100	.	8	.	45	200	70	50	20	Gumbinnen 31.
?	340	265	5	60	1	5	.	72	105	50	.	145	Nemmersdorf 9. Dampf-☪.
2720	325	225	10	55	25	7	3	50	150	50	20	40	Nemmersdorf 26.
1395	107	89	12	4	.	2	.	13	50	12	16	30	Augstupönen 9.
580	52	32	5	8	.	6,5	0,5	7	21	7	10	12	
2029	167,2	120,5	15	25,5	5	1	0,5	40	100	30	10	40	Augstupönen 4.
199,47	57	42,5	4	8	.	2	0,5	10	34	11	15	20	Walterkehmen 25.
292	148	90	14	28	.	2	14	36	65	22	10	25	Pakallnischken 6.
413	134	101	3	.	5	24	1	16	60	?	5	10	Nemmersdorf 12.
375	44	12	20	10	1	.	1	6	15	5	.	2	
547	74	45	12	15	.	2	.	11	32	.	5	9	

Name des Gutes bezw. der Gemeinde	Post = P, Standesamt = St, Telegr. = T, Amtsbezirk = A, Eisenbahn = E, Amtsgericht = AG	Name des Besitzers	Name des I = Pächter II = Verwalter
Pennacken, köllm. Gut	Nemmersdorf PT St A, Judschen E (8,5 km), Gumbinnen AG	**Emil Sinhuber**	
Perkallen, Rittergut, m. Ant. i. Dorfe **Nestonkehmen** u. Vw. **Mariental**	Walterkehmen PT, Perkallen E, Gumbinnen (Land) St, Kulligkehmen A, Gumbinnen AG	**Konrad Reisch**	
Pliemballen, Gut, z. Gem. P. geh.	Judtschen PTE (5 km) A, Wermeningken St, Gumbinnen AG	**Franz Feller**	
Plicken, Rittergut	Gumbinnen PT AG, Plicken E, Gumb. (Land) St, Wilkoschen A	**Karl Rose,** Oblt. d. R.	
Pötzschkehmen, Gut, z. Gem. P. geh.	Gerwischkehmen PT St A, Gumbinnen E AG	**Albert Sinhuber**	
Pruszischken, Gut Nr. 21, zur Gem. P. geh.	Gumbinnen PTE St AG, Pruszischken A	**Karl Didt**	
do. do.		**Friedrich Huntrieser**	I. W. Kuntze, Gen.-Bevollm.
do. do. m. Vw. Gut **Rudinn**	Gumbinnen PTE (1,9 km) St AG Pruszischken A	Frau **M. Rudatis** und Fr. **M. Kuntze,** geb. Rudatis	II. Klatt
Purpesseln, Gut, m. Vw. **Norbuden**	Stannaitschen P, Gumbinnen E (6,5 km) AG, Ischdaggen St, Kampischkehmen A	**Georg Mentz**	
Purwienen, Gut Nr. 1, z. Gem. geh.	Judtschen PTE A, Ischdaggen St, Gumbinnen AG	**Otto Pingel**	
Puspern, Gut, zur Gem. P. geh.	Trakehnen PTE (4,1 km), Szirgupönen St, Puspern A, Gumb. AG	**Max Führer**	
Radlauken, Gut, zur Gemeinde Sodeiken geh., mit Anteil in **Luschen**	Gumbinnen PTE (2,2 km) AG, Stannaitschen St A	**G. Mentz,** Ökonomierat	II. Bevollmächt. Oberlt a. D. Plickert, Friedrichsfelde bei Gum[binne]
Rohrfeld, Adl., Rittergut, mit Enklave in Kr. Pillkallen und Vorwerk **Amalienen**	Rohrfeld PT St, Gumbinnen E (18 km) AG, Tzullkinnen A	**Alfred Rieve**	
Rosenfelde, Gut, z. Gem. R. geh.	Sodehnen (Kr. Darkehmen) PT E, Pendrinnen E (5 km), Judtschen St A, Gumbinnen AG	**Albert Girod**	
Rudbardszen, Gut, z. Gem. R. gehörig	Trakehnen PTE (9 km), Szirgupönen St, Grünweitschen A, Gumbinnen AG	**Fritz Igogeit**	
Rudupönen, köllm. Gut	Ischdaggen P, Judtschen TE (3km), Kubbeln St, Kampischkehmen A, Gumbinnen AG	**Kaethe Lengnik** geb. Hundsdörfer, Neulappönen (Kreis Insterburg)	
Sabadszuhmen, Gut, zur Gem. S. geh.	Kampischkehmen PA, Gumbinnen TE (8 km) AG, Ischdaggen St	**Friedrich Motzkus**	
Sadweitschen, Gut, zur Gem. S. gehörig	Gumbinnen PTE St A AG	**Fritz Luckenbach**	
do. do.		Wwe. **Dorothea Meitsch**	
do. do.		**Fritz Meitsch**	
do. köllm. Gut		**Otto Sinhuber**	
Samelucken, Gut, zur Gem. S. gehörig	Walterkehmen PTE St A, Gumbinnen AG	**Fritz Hartmann**	
Samohlen, Gut	Pakallnischken PT A, Gumbinnen E (11 km) AG, Niebudszen St	**Emil Ganguin**	
Schilleningken, Gut, zur Gem. Sch. geh.	Judtschen PTE (3,8 km) St A, Gumbinnen AG	**Curt Pankritius**	
Schlappacken (Kr. Gumbinnen), Gut, m. Ant. in **Jodsleidszen**	Ischdaggen PT St, Judtschen E (2,2 km), Gumbinnen A AG	**Carl Benthöfer**	
do. do. Nr. 3, z. Gem. geh.	Ischdaggen P A, Judtschen TE, Kubbeln St, Gumbinnen AG	**Fritz Hammerschmidt**	
Schmuhlkehlen, Gut Nr. 5, zur Gem. geh.	Gerwischkehmen PT St A, Gumbinnen E AG	**Gottlieb Girod**	
do. do.		**Gustav Schmelz**	
do. do. Nr. 4		**Emil Steiner**	
Schorschienen, Gut, zur Gem. Sch. geh.	Brakupönen PT, Trakehnen E (7 km), Szirgupönen St, Puspern A, Gumbinnen AG	**Schirmacher**	
Schröterlauken, Gut, zur Gem. Tublauken geh.	Trakehnen (Bahnhof) PT, Gr.-Baitschen u. Trakehnen E, Szirgupönen St, Puspern A, Gumbinnen AG	**Girod'sche Erben**	

Grundsteuerreinertrag ℳ	Größe in Hektaren (abgerundet)							Viehstand					Besondere Angaben über Fernsprechanschlüsse, Vieh- und Saatzuchten und eigene industrielle Anlagen
	Summa	Acker inkl. Gärten	Wiesen	Weiden	Holzungen	Unland, Hof, Wege	Wasser	Pferde	Rindvieh überhaupt	Rindvieh davon Kühe	Schafe	Schweine	
999	136	85	25	15	10	0,5	0,5	26	72	30	15	28	⇨ Nemmersdorf 20.
7200	650	480	40	80	38	10	2	200	210	70	30	100	⇨ Walterkehmen 7. Schweinemast, Remontez., Verk. v. Zuchthengst., Ostpr. Holl. Herdbuchv.
400	50,5	38	6	6	.	1,5	.	10	22	8	13	14	⇨ Judtschen 23.
5023	560	.	.	.	.	.	.	100	150	8	20	40	⇨ Gumbinnen 114. Pferdezucht.
1034	109	78,5	12,5	10	.	2	.	21	60	20	15	12	⇨ Gerwischkehmen 9.
534	53	36	3	8	.	6	.	12	30	18	10	20	⇨ Gumbinnen 205.
?	77	56,7	1,5	15	.	3,8	.	18	33	21	4	15	⇨ Gumbinnen 432.
3000	306	200	30	50	17	8	1	70	120	60	30	60	⇨ Gumbinnen 54. ⌘, ♌, Hbv., Remontez.
3621	375	244	45	75	2	8	1,5	60	190	65	20	40	⇨ Gumbinnen 365.
639	95	55	11	23	1	3	2	15	39	11	10	14	
3088	239	189	43	.	4	3	.	33	100	40	30	40	⇨ Trakehnen-Bahnhof 4. Meierei.
329	75	60	3	10	.	2	.	18	22	22	.	.	⇨ Gumbinnen 27. Dampf-⌘, ⊙, ⚡ für Licht, Dreschen u. Mahlen.
4632	560	400	125	.	30	5	2	40	270	90	.	180	⇨ Rohrfeld 1. Wind-⌘, ⌂ u. Tils. Fettkäsefabr.
645	62	44	5	7	.	75	.	11	27	11	5	8	⇨ Sodehnen 62.
1578	148	118	3	25	.	2	.	*50	70	26	.	40	⇨ Trakehnen 13. Pferdezucht, * einschl. Fohlen
1999	193	82	20	60	23	3	5	35	88	40	50	25	
?	55	39,5	3	4,5	3	*5	.	7	25	9	12	10	
536	125	80	.	.	.	.	.	34	60	20	21	30	⇨ Gumbinnen 228. Dampfdrusch u. ⚡ Anlage.
807	80	50	16	10	.	3	1	12	32	12	10	15	
585	85	62,5	10	10	0,5	1	1	12	.	35	6	20	⇨ Gumbinnen 238.
1559	152	125	7	16	.	4	.	26	75	40	29	17	⇨ Gumbinnen 348. Bet. a. Gen.-⌂ Gumbinnen.
431	64	49	3	9	0,5	1,5	0,5	10	38	12	7	18	⇨ Walterkehmen 19.
1815	182	118	23	15	24	2	.	26	98	60	12	18	⇨ Pakallnischken 7.
290	143	107	20	6	.	8	2	28	69	33	10	10	
616	91	80	3	6	.	2	.	13	40	15	.	11	
290	100	72	1,5	25	0,5	1	.	16	60	24	8	10	⇨ Judtschen 24.
536	55	.	8	.	.	.	.	12	35	.	.	.	
558	55	43	6	5	.	1	.	9	30	9	5	10	
486	52	28	8	13	.	3	0,25	11	26	8	5	15	
275	125	115	6	.	.	4	.	20	65	?	20	17	⇨ Brakupönen 10.
616	152	143	4	.	.	4	1	27	80	30	.	8	⇨ Trakehnen (Bahnhof) 5.

Name des Gutes bezw. der Gemeinde	Post = P, Standesamt = St, Telegr. = T, Amtsbezirk = A, Eisenbahn = E, Amtsgericht = AG	Name des Besitzers	Name des I = Pächter II = Verwalter
Serpenten, Rittergut	Kulligkehmen PTE St, Gumbinnen A AG	**Carl von Below**	II. Mittag
Sodehnen, Gut, z. Gem. S. geh.	Sodehnen PT, Walterkehmen E (5 km) St, Grünweitschen A, Gumbinnen AG	**Theodor de la Chaux**	
do. do.		**Franz Meyhoeffer**	
Sodeiken, Gut, z. Gem. S. geh.	Gumbinnen PTE AG, Stannaitschen St A	**Carl Adomat,** Rittm. d. R. a. D.	
Sodinehlen, Gut, z. Gem. S. geh., mit Vorw. **Kl.-Baitschen** und Anteil in **Jodzuhnen**	Augstupönen PT, Gr.-Baitschen E (3 km), Szirgupönen St A, Gumbinnen AG	**Franz Sauvant,** Lt. d. R. a. D.	
Springen, Gut, z. Gem. Sp. geh.	Gumbinnen PTE (8 km) A AG, Niebudszen St,	**Rudolf Fetsch.**	
Stannaitschen, Domäne	Stannaitschen P, Gumbinnen TE St A AG	**Fiskus**	I. Erich Mentz
do. Gut	Stannaitschen PT St A, Gumbinnen E AG	**Fritz de la Chaux**	
Stobricken, Gut, z. Gem. St. geh.	Judtschen PTE (5 km) St A, Gumbinnen AG	**Erich Lentzko**	
Stulgen, Gut	Gumbinnen PTE (5 km) AG, Stulgen E (1 km), Gumbinnen-Land St, Wilkoschen A	**Franz Buettler,** Rittm. d. R. a. D.	II. Carl Schulz
Szamaitschen, Gut, z. Gem. S. geh.	Gumbinnen PT St AG, Plisken E, Wilkoschen A	**Theodor Hefft**	
Szirgupönen, Rittergut, m. Vorwerk **Werdeln** und Anteil in **Jodzuhnen u. Szirgupönen**	Szirgupönen PT St, Trakehnen E (3,6 km), Gumbinnen A AG	**Hans Hippolyt von Simpson**	I. Friedr. Gilde für Vorw. Werdel
Szublauken, Gut, zur Gemeinde Balberdszen geh.	Nemmersdorf PT St, Norgallen E, Balberdszen E Hst., Szuskehmen A, Gumbinnen AG	Wwe. **Noltnig**	II. Stoeber
Szuskehmen, Groß-, Abbaugut, z. Gem. S. geh.	Buylien PT, Jucknischken E, Nemmersdorf St, Szuskehmen A, Gumbinnen AG	**Gottfried Meyke**	
Szuskehmen, Gut, mit Ant. von **Schakumehlen,** Kr. Darkehmen, z. Gem. Sz. geh.	Dinglauken P, Nemmersdorf T St, Norgallen E (3 km), Eszerischken A, Gumbinnen AG	**Gustav Schmidt**	
Tzullkinnen, Oberförsterei, z. T. i. Kr. Insterburg u. Pillkallen gel.	Gerwischkehmen PT, Gumbinnen E (12 km) AG, Tzullkinnen A	**Fiskus**	II. Jacob, Oberf.
do. köllm. Gut	Pakallnischken PTA, Gumbinnen E (11 km) AG, Niebudszen St	**Karl Prager**	
Uszupönen, köllm. Gut	Karalene P, Judtschen TE (6km), Ischdaggen St A, Gumbinnen AG	**Ernst Loertzer**	
Wallehlischken, Gut, z. Gem. W. gehörig	Gerwischkehmen PT St A, Gumbinnen E (3 km) AG	**Fritz Brusberg**	
Walterkehmen, Gut, mit Vorw. **Klein-Tellitzkehmen**	Walterkehmen PTE St A, Gumbinnen AG	**Johann Müller**	
Wannagupchen, Gut, zur Gem. W. geh.	Brakupönen PT St A, Gumbinnen E AG	**Wilhelm Puschamsies**	
Wertheim, Adl., Gut, m. Vorw. **Kleinort,** köllm. Gut	Sodehnen (Kr. Darkehmen) PTE (3,5 km), Nemmersdorf St, Austinehlen A, Gumbinnen AG	**Leo Pluquet**	
Wilkoschen, Gut, mit d. Vorw. **Skardupchen** u. **Wilkoschen,** z. Gem. W. geh.	Gumbinnen PTE (3,1 km) St AG, Wilkoschen A,	**Max Krauseneck,** Rittm. a. D.	
Wilpischen, Gut, z. Gem. W. geh.	Germischkehmen PT St, Gumbinnen E AG, Kasenowsken A	**Adolf Bast**	
do. köllm. Gut	Germischkehmen PT St, Gumbinnen E (12,3 km) AG, Tzullkinnen A	**Karl Grau**	

rund-steuer-rein-ertrag ℳ	Größe in Hektaren (abgerundet)							Viehstand					Besondere Angaben über Fernsprechanschlüsse, Vieh- und Saatzuchten und **eigene** industrielle Anlagen
	Summa	Acker inkl. Gärten	Wiesen	Weiden	Holzungen	Unland, Hof, Wege	Wasser	Pferde	Rindvieh überhaupt	Rindvieh davon Kühe	Schafe	Schweine	
1942	425	250	35	124	25	.	1	42	140	78	200	80	Gumbinnen 53. Getreidebau, Milchwirtschaft, Schweinemast, Remonten.
1128	110	80	8	21	.	1	.	16	60	16	10	20	
3037	256	203,5	12	35	.	6	.	65	131	56	15	100	Sodehnen 10.
2221	180	147	14	5	.	11	3	42	60	40	.	6	Gumbinnen 274.
575	139	107	15	15	.	2	.	30	60	25	10	15	Augstupönen 3.
?	58	43	4	10	.	1	.	12	38	13	4	18	Brakupönen 1.
4078	355	210	53	75	1	16	.	70	185	62	40	80	Gumbinnen 76.
673	77,4	54	5	18	.	0,5	.	15	65	28	.	4	Gumbinnen 423.
918	109	80	3	13	6	1	.	16	55	25	2	30	Judtschen 15.
4365	300	210	42	30	8	8	2	65	140	50	50	2	Gumbinnen 57. Ostpr. Holl. Herdbuchherde, Remontezucht, vered. schwarzk. Fleischschafzucht, anerkannte Saatgutwirtschaft.
982	71,5	50	3	17	.	1,5	.	15	29	15	.	11	
9957	1007	622	197	135	8	25	20	200	325	110	80	100	Trakehnen II 1, Ps Kbg 551. u. m. Betr., eigenes Elektrizitätsw., Pferdez., Zucht d. Ostpr. Holl.-Herdbuchviehes. d Ostpr. schwarzk. Fleisch- u. Wollsch., d. dtsch. Edelschw., d. dtsch. Schäferh.
420	54	42	1	.	8	3	.	8	25	8	5	7	Öffentl. Fernsprecher.
1036	120	108	5	6	.	1	.	18	60	21	12	30	Buylien 8.
2336	287	208	34	20	12	12	1	35	102	42	4	26	Nemmersdorf 6.
40744	5401	159	716	.	4456	*70	.	16	48	20	4	29	Öffentl. Fernsprecher. * einschl. Wasser.
928	95	79	3	10	0,5	2,5	.	26	40	18	.	16	Pakallnischken 2, Ps Königsberg 6269. und .
1170	165	113	1	15	.	*34	.	20	70	24	30	15	Judtschen 17. * davon 33 ha Hochmoor.
193	59,5	45,5	1,5	12	.	0,5	.	12	33	8	6	8	
4389	340	306	25	.	5	2	1	60	155	50	40	25	Walterkehmen 3. Dampf-, Dampf-, Gasthaus, Vieh- u. Pferdezucht.
?	54	.	.	.	.	.	.	8	22	8	4	20	Brakupönen 8.
1628	210	167	14	23	2	3	1	44	110	40	32	28	Sodehnen 11. Pferdezucht (Halbschlag), Herdbuchherde des schwarzweißen Tieflandrindes.
8000	493	420	59	.	.	*14	.	160	120	65	50	150	Gumbinnen 30. Dampf-, Holl. Herdbuch-Viehz., Remontez., eig. Anschlußgleis, * einschl. Holzung u. Wasser.
?	110	13,5	5	5	.	0,5	86	5	9	6	4	8	Gerwischkehmen 4.
912	112	90	20	.	.	2	.	26	53	24	20	.	Gerwischkehmen 5. Wind-.

Kreisstadt: Insterburg. **Kreis**

Name des Gutes bezw. der Gemeinde	Post = P, Standesamt = St, Telegr. = T, Amtsbezirk = A, Eisenbahn = E, Amtsgericht = AG	Name des Besitzers	Name des I = Pächter II = Verwalter
Abschruten, Adl.-, Rittergut .	Insterburg PTE (4 km) AG, Trakinnen St, Pieragienen A	**Albert Schrader**	
Adamsruh, Erbfreigut, z. Gem. Wirbeln geh.	Saalau PT St, Norkitten E (8 km) Wirbeln Klb., Gnottau A, Insterburg AG	**August Nieswand**	
Albertshof, Gut, m. Vw. **Bärenroda,** z. Stadt Insterburg geh. (wird aufgeteilt)	Insterburg PTE (2 km) St A AG	**L. Schweighöfer**	
Albrechtsthal, Domäne	Uderballen PT, Norkitten E (6,5 km), Puschdorf St, Almenhausen A, Insterburg AG	S. H. Herzog **Friedrich II. von Anhalt-Dessau**	I. Emil Giese, Oberamtmann
Alischken, Adl.-, Gut	Gr.-Laszeningken PTE (4 km), Berschkallen St, Alischken A, Insterburg AG	**Anna Hahn**	
Almenhausen, Domäne	Puschdorf PTE (3,6 km) St, Almenhausen A, Insterburg AG	S. H. Herzog **Friedrich II. von Anhalt-Dessau**	I. Frau Oberamtmann Obschließ
Alt-Eichhorn, Gut, z. Gem. geh.	Gr.-Aulowönen PTE (0,5 km) St, Eichhorn Klb., Keppurlanken A, Insterburg AG	**Anton Dalheimer**	
Alt-Gudehlen, Gut, z. Gem. Radszuhnen geh.	Jodlauken PT St A, Friedrichsgabe E (Klb. 3,5 km), Insterb. AG	**August Tischler**	
Althof-Didlacken, m. Vw. **Bärenhof**	Didlacken PT St A Klb., Insterburg E AG	**C. Wentzel,** Oberamtmann, Teutschenthal, Bez. Halle a. S.	II. Adm. Litzmann
Althof-Insterburg, Rittgt., m. d. Vw. **Friedrichshof, Gaizuhnen, Klein-Wittgirren u. Zaupern**	Insterburg PTE (1 km) AG, Althof St A	Dr. **Ernst Brandes,** Althof	II. Chrosziel
Alt-Lappöhnen, Rittergut . . .	Aulowönen PT St A, Grünheide E (6 km). Insterburg AG	**Walter Ornhorst,** Rittm. d. R. a. D.	
Andreashof, Gut, z. Gem. Kamputschken geh.	Szallgirren PT, Jodlauken A St, Bokellen E (7 km), Insterb. AG	**Richard Ruffmann**	
Antschögstupönen, Gut, z. Gem. A. geh.	Saugwethen PT, Stablacken E (3 km), Kaukern St A, Insterb. AG	**Hermann Kollesker**	
Auer, Rittergut, m. Vw. **Charlottenberg**	Norkitten PTE (4 km), Saalau St, Insterburg AG	**Benno Reichert**	
Auxkallen, Gut, z. Gem. A. geh.	Pelleninken PT A, Auxkallen Klb. St, Insterburg AG	**Adolf Josuweit**	
do. do. Nr. 1	Reckeitschen PT, Auxkallen Klb., Georgenburg St, Budwethen A, Insterburg AG	**August Kadereit**	
Auxkallnehlen, Gut, z. Gem. A. geh.	Blumenthal PTE (0,5 km), Neunischken St A, Insterburg AG	**Heinrich Burgdorf**	
Baginsky, Adl.-, Gut. z. Gem. A. geh.	Jaenischken PT, Matheningken E, Jodlauken St, Blockinnen A, Insterburg AG	**Friedrich Doerfer**	
Berszienen b. Bokellen, Gut, z. Gem. geh.	Bokellen PTE, Jodlauken St A, Insterburg AG	**Berta Dahl**	
Berszienen bei Grünheide, Gut, m. Ant. i. **Antargen u. Budupönen,** z. Gem. B. geh.	Grünheide PTE (1 km) St A Insterburg AG	**Ed. Raudszus**	
Berszienen bei Kaukern, Gut, z. Gem. B. geh.	Kaukern PTE, Pelleninken St A, Insterburg AG	**Otto Sieloff**	
Berszienen bei Saalau, Gut, m. Ant. i. **Groß- u. Kl.-Ponnau**	Saalau PT St, Norkitten E, Wirbeln A Klb., Insterburg AG	**Otto Föllmer**	I. Karl Froehlich in Gnottau
Bindszohnen, Gut Nr. 6, z. Gem. B. geh.	Kaukern PT Klb., Pelleningken A, Insterburg AG	**Ludwig Perret**	
do. do.		**Emil Gaßner**	
do. do.		**Ewald Ruhnke**	
Birkenfeld, Domäne	Insterburg PTE (4,5 km) AG, Althof St, Waldhausen A	S. H. Herzog **Friedrich II. von Anhalt-Dessau**	I. Oscar du Maire, Amtsrat
Blockinnen, Rittergut, m. Vw. **Rudlacken**	Jänischken PT, Blockinnen Klb. (0,5 km) A, Jodlauken St, Insterburg AG	**Otto Schaefer**	

Insterburg.

Landgericht: Insterburg.

Grundsteuerreinertrag ℳ	Größe in Hektaren (abgerundet)							Viehstand					Besondere Angaben über Fernsprechanschlüsse, Vieh- und Saatzuchten und **eigene** industrielle Anlagen
	Summa	Acker inkl. Gärten	Wiesen	Weiden	Holzungen	Unland, Hof, Wege	Wasser	Pferde	Rindvieh überhaupt	Rindvieh davon Kühe	Schafe	Schweine	
2333	229	117	24	35	47	6	.	22	107	56	10	12	⇨ Insterburg 307.
1727	165	140	*23	.	.	1,5	0,5	35	100	50	30	20	⇨ Norkitten 31. Privatgestüt schwerer Pferde, * davon 51 Morgen Ia Spargelwiesen.
2779	240	209	29	.	.	.	.	?	?	?	?	?	⇨ Insterburg 108.
2287	282	214	34	26	.	7	1	27	174	69	.	30	
1325	141	120	9	7	2	2	1	25	65	30	20	15	⇨ Gr.-Bubainen 7.
2449	247	194	26	17	.	7	3	30	110	50	12	30	⇨ Puschdorf 2. Schweinezucht.
830	90	60	.	25	.	5	.	18	70	36	.	12	⇨ Aulowönen 12.
862	111	81	12	18	.	.	.	12	40	15	10	10	⇨ Jodlauken 4.
7407	750	290	120	310	15	15	.	160	350	100	80	30	⇨ Didlacken 1. Pferdezucht, Herdbuchherde, Schweinezucht.
19752	1366	633	312	333	60	20	8	134	400	130	100	150	⇨ Insterburg 54. ⌸, Schneide-⚒, ⚡ Werk, Pferde-, Vieh-, Schaf-, Schweinezucht, Herdbuch für Vieh, Schafe, Schweine, Bullen-, Bock-, Eber-Verkauf.
5630	550	380	50	120	5	5	1	42	160	61	.	30	⇨ Aulowönen 6.
?	95	72	.	20	.	1	.	10	29	12	14	10	⇨ Jodlauken 3.
224,6	53	4	2	12	.	1	0,5	12	30	12	5	15	
4144	412	199	127,5	46	33,5	5	1	50	230	90	70	40	⇨ Norkitten 5. Ps Königsberg 3953. Dampfmeierei u. -⚒, ⚡ Lichtanlage.
817	181	90	35	40	10	4	2	46	83	35	20	25	⇨ Neunischken 4.
78	75	46	4	20	1	2	2	13	32	12	12	18	
1220	95	60	5	26	2	2	.	13	45	23	.	3	⇨ Neunischken 13.
245	73	44	7	15	4	2	1	14	40	14	18	10	
308	53	32,5	8	11	.	1,5	.	12	24	8	4	8	
1057	150	138	4	.	4	4	.	22	64	15	20	14	⇨ Grünheide 5.
1327	143	97	4	30	7	4	1	36	50	24	10	15	⇨ Kaukern 1. Ofenfabrik.
2230	241	235	2	.	.	4	.	18	89	14	170	20	⇨ Öffentl. Fernspr.
1231	110	75	10	20	1	2	2	22	75	17	.	40	⇨ Kaukern 10.
589	51	33	12	4	.	1	1	10	29	10	4	8	
952	85	53	15	12	1	4	.	20	50	16	6	20	⇨ Kaukern 5.
4949	500	262	56	159	0,5	22	0,5	90	200	70	50	4	⇨ Insterburg 323.
1523	515	240	45	125	90	12	3	130	180	55	50	12	⇨ Didlacken 9. Pferdezucht, Zucht des schwarzweißen Tieflandrindes, Zucht d. vered. schwarzköpfigen Fleischschafes, Schneide-⚒.

Name des Gutes bezw. der Gemeinde	Post = P, Standesamt = St, Telegr. = T, Amtsbezirk = A, Eisenbahn = E, Amtsgericht = AG	Name des Besitzers	Name des I = Pächter II = Verwalter
Blumenthal, erbfreies Gut . . .	Blumenthal PTE, Georgenburg St, Neunischken A, Insterb. AG	**Auguste Steinwender**	II. Ernst Steinwender
Brödlauken, köllm. Gut.	Brödlauken PTE (1 km), Didlacken St, Carlswalde A, Insterburg AG	**Carl Reinke**	
do. Oberförsterei, z. T. i. Kr. Gumbinnen, Darkehmen und Stallupönen gel.	Carlswalde P A, Brödlauken TE (1 km), Didlacken St, Insterburg AG	**Fiskus**	II. Erich Wippern, Oberförster
Buchhof, (früh. Juckeln), Rittgt. m. Vw. **Auschkinnen**	Aulowönen PT St, Buchhof Klb. (5 km) A, Insterburg AG	**Robert Mueller-Buchhof**	II. Kurt Mueller-Buchhof
Budwethen, Gut, z. Gem. B. geh.	Blumenthal PTE (3 km), Georgenburg St, Budwethen A, Insterburg AG	**Willy Haack**	
Burbeln, Gut Nr. 5, z. Gem. B. geh.	Leipeninken PT, Waldhausen E (8 km), Berschkallen St, Alischken A, Insterburg AG	**Hans Hofer**	
Burchardsbrück, köllm. Gut. .	Seßlacken PT A, Grünheide E (6,5 km) St, Insterburg AG	**Gustav Bubigkeit**	
Carlswalde, Gut Nr. 3, z. Gem. K. geh.	Carlswalde PT A, Brödlauken E, Didlacken St, Insterburg AG	**Georg Dankowski**	
do. do.	Carlswalde PT A, Brödlauken E (1 km), Didlacken St, Insterb. AG	**Carl Ernst Heller**	
Daubarren, Gut, z. Gem. D. geh.	Jodlauken PT St, Draupchen E (3 km), Blockinnen A, Insterburg AG	**Gustav Schlick**	
Davidehlen, köllm. Gut	Jodlauken PT St A, Matheninken E (4 km), Friedrichsgabe Klb. (3 km), Insterburg AG	**von Stockhausen,** Rittmstr.	
Didlacken-Leitnershof, Gut, z. Gem. D geh.	Didlacken PTE (3 km) St A Insterburg AG	**Aug. Kuhn**	
Draupchen, Hof Nr. 18, z. Gem. geh.	Jodlauken PT St., Insterburg-Trempen E, Friedrichsgabe A, Insterburg AG	**Max Mosel**	
Drebolienen, Gut, z. Stadt Insterburg geh.	Carlswalde PT, Brödlauken E (0,5 km), Insterburg E (6,5 km) St A AG	**Walter Goerke,** Oblt. d. R.	
Drutschlauken, Gut Nr. 17, z. Gem. D. geh.	Kruschinnen PT, Blockinnen E, Jodlauken St, Friedrichsgabe A, Insterburg AG	**Carl Rosenau**	
Dwarischken, Adl.-, Rittergut.	Karalene PT St A, Dwarischken E (Klb.) (1 km), Insterburg E (14 km) AG	**Hugo Fröhlich**	
Eckertshof, Weidegut, zur Stadt Insterburg geh.	Insterburg PTE (1 km) St A AG	**Franz Pfuhl**	
Eichenthal, Gut, z. Stadt Insterburg geh.	Insterburg PTE (3 km) St A AG	**Arthur Mensch**	
Eichwald, Oberförsterei, z. T. i. Kr. Gumbinnen gel.	Neustobingen PTE (0,7 km), Karalene PTE (5,5 km), Trakinnen St, Eichwald A, Insterburg AG	**Fiskus**	II. Stephan Giebler, Forstmeister
Einsiedel, Gut, z. Gem. **Groß-Skripstienen** geh.	Didlacken PT St, Brödlauken E (5 km), Insterburg E (11 km) AG, Schwirbeln A	**Otto Girod**	
Ernstfelde, Gut, m. Vw. **Schiels-Zgl.,** z. Gem. Kamswyken geh.	Insterburg PTE (1,5 km) St A AG	**Ernst Krups,** Ingenieur in Siegmanten	
Eszergallen, erbfr. Gut	Blumenthal PTE (3,5 km), Georgenburg St, Insterburg A AG	**Carl Will**	
Freudenberg, erbfr. Gut	Didlacken PT St, Freudenberg E (0,5 km), Schwirbeln A, Insterburg AG	**Emil Bahr**	
Friedensfelde, Gut, z. Gem. F. geh.	Gr.-Bubainen PT, Waldhausen E (4 km), Obehlischken St A,	**Ernst Broszey**	
do. do.	Insterburg AG	**Gustav Jantz**	

Grundsteuerreinertrag ℳ	Größe in Hektaren (abgerundet)							Viehstand					Besondere Angaben über Fernsprechanschlüsse, Vieh- und Saatzuchten und eigene industrielle Anlagen
	Summa	Acker inkl. Gärten	Wiesen	Weiden	Holzungen	Unland, Hof, Wege	Wasser	Pferde	Rindvieh überhaupt	Rindvieh davon Kühe	Schafe	Schweine	
2175	280	173	25	*75	3	4	.	60	120	60	20	30	☞ Neunischken 5. * Dauerweiden.
700	54	21	6	20	.	7	.	12	14	7	10	4	☞ Carlswalde 6.
16249	4103	104	364	48	3045	542 *	.	22	65	26	12	40	☞ Hilfsstelle Brödlauken. Für alle Zahlungen zuständig Forstkasse I Insterburg, * Torfbruch, Torfstich in Grünhof.
3649	336	263	52	7	7	7	.	65	175	60	90	50	☞ Aulowönen 3. Saatz., Remontez., Ostpr. Holl. Herdb., Ostpr. Edelschwz. (Fleischschafz., alles mit Zuchtverkauf.
?	115	60	6	40	6	3	.	19	61	27	8	28	☞ Reckeitschen 5.
?	62	58	3	.	.	1	.	12	30	11	12	13	
1585	170	128	31	9	.	2	.	30	70	28	4	27	☞ Kaukern 8.
?	86	60	4	13	2	2	.	8	32	23	.	24	☞ Carlswalde 11.
893,61	109	50	25	25	4	4,5	0,5	18	70	27	10	10	☞ Carlswalde 4.
?	85	44	15	25	.	1	.	14	43	23	4	10	☞ Jodlauken 28.
1587	215	140	40	34	1	.	.	43	79	42	.	41	☞ Jodlauken 6.
453	69	21	11	34	.	3	.	10	32	20	1	10	
?	82	65	.	15	.	2	.	18	50	.	3	10	☞ Jodlaucken 27.
?	183	70	30	82	.	0,5	0,5	48	90	50	.	16	☞ Insterburg 175.
895	97,5	74	3	20	.	.	0,5	27	53	20	8	15	☞ Kruschinnen 3.
2771	242	119	42	35	41	4	1	42	110	45	30	25	☞ Karalene 1.
576	40	.	.	38	.	*2	.	2	.	2	.	2	☞ Insterburg 483. * einschl. Wasser.
1259	118	76	7	34	.	1	.	19	70	30	75	25	☞ Insterburg 217. Milchwirtschaft, Holl. Rv.-Z., eig. Gasanlage.
31165	5349	.	*707	.	4569	*73	.	20	61	34	3	46	☞ u. Telegr.-Hilfsst. a. d. Oberförsterei. * einschl. Äcker u. Weiden.
1206	127	.	.	.	.	.	.	20	80	34	8	22	☞ Carlswalde 9.
3110	222,5	158	.	60	.	4	0,5	35	49	44	135	91	☞ Insterburg 306.
582	91	74,5	4	10	1,5	1	.	17	45	20	7	18	Ps Königsberg 21899.
1682	190	110	25	51	2	2	.	24	115	70	15	30	☞ Didlacken 6. Ps Königsberg 5420.
1989	230	138	11	60	9	10	2	32	100	40	30	6	☞ Gr.-Bubainen 9.
?	59	.	.	.	.	.	.	.	.	.	.	.	

Name des Gutes bezw. der Gemeinde	Post = P, Standesamt = St, Telegr. = T, Amtsbezirk = A, Eisenbahn = E, Amtsgericht = AG	Name des Besitzers	Name des I = Pächter II = Verwalter
Friedrichsgabe, Rittergut, mit Vw. **Wilhelmsbruch** u. Kruggut **Adl.-Lenkutschen**	Kruschinnen PT, Friedrichsgabe E(Klb) (1 km) A, Jodlanken St, Insterburg AG	**George Simpson**	I. Reinhold f. Kruggut Adl.-Lenkutschen II. Fritz Tielmann
Friedrichshuld, Rittergut, mit Vorw. **Grünheide**	Matheninken PTE (3 km), Jodlauken St A, Insterburg AG	**Ernst Buechler**	
Friedrichswalde, Gut Nr. 6, zur Gem. Kastaunen geh.	Gr.-Bubainen PT, Waldhausen E, Obehlischken St, Didlacken A, Insterburg AG	**Emil Goldau**	
Frohnertswalde, köllm. Gut, m. Ant. in **Groß-Eschenbruch**	Puschdorf PTE (8 km) St, Groß-Eschenbruch A, Insterburg AG	**Karl Kolberg**	
Gaiden, Gut	Gr.-Warkau PT, Gerlauken E(Klb.) (3 km), Aulowönen St A, Insterburg AG	**Franz Bergmann**	
Gandrinnen, Gut, z. Gem. G. geh.	Jodlauken PT St, Matheninken E (7,4 km), Blockinnen A, Insterburg AG	**Hertha Frank**	
Georgenburg, Haupt- u. Landgestüt, mit **Georgenfelde** und Waldvorwerk	Georgenburg PTE(Klb.) St, Leipeningken A, Insterburg AG	**Fiskus**	I. Burow, Landstallmeister II. Landerer, Ob.-Insp.
Georgenhof, Gut, z. Gem. Carlswalde geh.	Carlswalde PT A, Brödlauken E (1 km), Didlaken St, Insterburg AG	**Max Dreher**	
Gerlauken b. Aulowönen, Hof Nr. 7, zur Gem. geh.	Aulowönen PT St, Gerlauken E, Buchhof A, Insterburg AG	**Karl Mosel**	
Gnottau, Rttgt., m. **Schubischken** und **Julienfelde**	Saalau PT St, Norkitten E (5 km), Gnottau A, Insterburg AG	**Carl Froehlich**	
Grabowen, Adl.-, Rittergut . .	Jodlauken PT St, Matheninken E (4,5 km), Blockinnen A, Insterburg AG	Frau **Hedwig Behrendt**	II. Behrendt
Groß-Aulowönen, Gut, z. Gem. Gr.-A. geh.	Gr.-Aulowönen PTE, Aulowönen St A, Insterburg AG	**Friedr. Bleyer**	
Groß-Bubainen, Domäne	Gr.-Bubainen PT A, Waldhausen E (4 km), Norkitten St, Insterburg AG	Prinzregent **Aribert v. Anhalt-Dessau**	I. Oskar du Maire, Domänenpächter
Groß-Eschenbruch, z. Gem. Gr.-E. geh.	Gr.-Eschenbruch PT A, Puschdorf E (3 km) St, Insterburg AG	**Richard Steiniger**	
Groß-Kalkeningken, Rentengut (Restgut), z. Gem. Gr.-K. geh.	Gr.-Warkau PT, Blumenthal E (5 km) St, Budwethen A, Insterburg AG	**Gerhard von Janson,** Korvettenkapitän a. D.	II. Politz
Groß-Niebudszen, Gut Nr. 1, u. **Klein-Niebudszen,** Gut Nr. 1	Saugwethen P, Kaukern T St A, Gr.-Niebudszen E(Klb.), Insterburg AG	**Eduard Büchler**	
do. Gut, zur Gem. Gr.-N. geh.	Saugwethen PT, Grünheide E, Kaukern St A, Insterburg AG	**Carl Tomoscheit**	
Groß-Siegmuntinnen, Gut*, zur Gem. geh.	Didlacken PTE A, Althof St, Insterburg AG	**F. Freund**	
Groß-Tannowischken, Gut, zur z. Gem. T. geh.	Neu-Stobbingen PTE (1 km), Pieragienen St A, Insterburg AG	**Hermann Weichler**	
Groß-Warkau, Gut, z. Gem. W. geh.	Gr.-Warkau PT, Gründann E, Aulowönen St, Franzdorf A, Insterburg AG	**Johann Krüger**	
do. do.		**August Matthee**	
Gründann, köllm. Gut	Aulowönen PT St, Gründann E(Klb.)(0,3km), Grünheide E (9km), Buchhof A, Insterburg AG	**Marckwardt**	
Grünheide, köllm. Gut	Grünheide PTE St A, Insterburg AG	**Waldemar Uffhausen**	II. Strotzki
Grünhof, Rittergut	Insterburg PTE (0,5 km) St A AG	Frau **Clara Stadie** in Firma F. W. Stadie	
Harpenthal, erbfr. Gut, m. Ant. in **Schiemannshof u. Ischdagehlen**	Didlacken PT St A, Insterburg E (9,9 km) AG	**Ernst Spandöck**	
Hermannshof, Gut, zur Stadt Insterburg geh.	Insterburg PTE (2 km) St A AG	**Stadt Insterburg**	I. Rudolf Kröhnert
Irmuntinnen, erbfr. Gut	Insterburg PTE (6 km) AG, Kraupischkehmen St A	**Paul Hillenberg**	

Grundsteuerreinertrag ℳ	Größe in Hektaren (abgerundet)							Viehstand					Besondere Angaben über Fernsprechanschlüsse, Vieh- und Saatzuchten und **eigene** industrielle Anlagen
	Summa	Acker inkl. Gärten	Wiesen	Weiden	Holzungen	Unland, Hof, Wege	Wasser	Pferde	Rindvieh überhaupt	Rindvieh davon Kühe	Schafe	Schweine	
2875	380	279	38	.	54	8,5	0,5	160	100	24	20	40	Kruschinnen 2. Pferdezucht.
2155	347	280	9	6	45	7	.	72	136	46	45	8	Matheninken 6. Pferde- u. Viehzucht. Ostpr. Herdbuchvieh.
236	*65	47	2	15	.	1	.	18	40	14	20	12	* 25 dazugepachtet.
1406	175	100	12	62	.	1	.	23	100	30	15	20	
903	102	87	8	2	1	2	2	12	44	10	.	6	Aulowönen 16.
731	94	75	8	10	.	1	.	13	50	20	.	25	Jodlauken 17.
5416	523	338	84	75	7	14	5	*322	*84	70	182	245	Insterburg 68 Landgestüt, Insterburg 266. Ps Königsberg 2427.
925	75	50	.	20,5	3,5	1	.	12	57	20	10	20	Karlswalde 7.
761	75	50,5	6	12,5	4	2	.	13	38	14	6	10	
3925	430	390	30	.	.	10	.	120	220	80	.	120	Norkitten 6.
2827	303	178,5	23,5	76	22	*3	.	46	150	52	20	.	Öffentl. Fernspr. Vieh- u. Pferdezucht. * einschl. Wasser.
?	60	40	2	16	.	2	.	13	28	14	4	6	
5365	300	202	80	9	.	7	1	65	165	65	.	4	Gr.-Bubainen 15. Remontezucht, Herdbuchherde, Saatzucht.
597	72	62	10	.	.	.	.	9	30	10	20	5	
?	42	27	0,4	12	.	2,5	0,1	10	15	11	13	10	Gr.-Warkau 1. Bkkto.: Bank d. Ostpr. Landschaft, Geschäftsstelle Insterburg. * einschl. Fo. † einschl. 8 Zugochsen.
1094	156	94	26	28	1	7,6	.	31	90	36	.	25	Kaukern 3.
521	51	29	5	15	.	2	.	12	26	10	3	16	Kaukern 16.
?	27	.	* .	9	.	1,5	.	10	10	8	.	15	Insterburg 531. *u. Dpf.-⚙, ⅓ Anl., Lohndrescherei, Mahl-⚒, Reparaturwerkst. f. landw. Masch. usw.
631	63	61	1	.	.	1	.	11	37	10	.	19	
1200	104	82,5	2	18	.	1,5	.	18	50	16	10	10	Gr.-Warkau 5.
435	51	30	3	10	5	2	1	12	27	11	4	10	
1064	175	160	2	.	10	1,5	1,5	30	100	40	20	20	Aulowönen 23. Herbuchverein f. d. schwarzweiße Tieflandrind i. Ostpr.
3809	516	364	36	16	90	5	5	55	150	75	75	75	Grünheide 3. Ps Königsberg 586. Eig. ⅓ Anl., Ostpr. Herdbuch u. vered. Ldschw., W.-⚒.
1437	99	82	4	10	.	*3	.	25	42	32	.	10	Insterburg 44. * einschl. Wasser.
1654	218	143	25	50	.	1	1	24	120	70	10	30	Didlacken 5. ⅓ Licht- u. Kraftanl., Zuchtvieh- u. Saatgutwirtschaft.
3391	125	50	30	45	.	.	.	25	48	15	10	20	Insterburg 392.
1164	129	93	25	7	1	3	.	20	50	39	.	27	

Name des Gutes bezw. der Gemeinde	Post = P, Standesamt = St, Telegr. = T, Amtsbezirk = A, Eisenbahn = E, Amtsgericht = AG	Name des Besitzers	Name des I = Pächter II = Verwalter
Ischdagehlen, Hof, z. Gem. I. geh.		**Emil Hanau**	
do. do.	Didlacken PT St,	**Thomas Hofer**	
do. do.	Freudenberg E(Klb.),	**Wilhelm Karp**	
do. do.	Schwirbeln A, Insterburg AG	**Karl Kröcke**	
do. do.		**Johann Leitner**	
Jänischken, Gut, mit **Langenweide,** zur Gem. J. geh.	Jänischken PT A, Matheninken E (5,5 km), Didlacken St, Insterburg AG	**Fritz Dignath**	
Janzonsruh, Gut, z. Stadt Insterburg geh.	Insterburg PTE (4,2 km) St A AG, Brölauken E (2 km)	**Louis Schwarz**	
Julienhof, Gut, zur Gem. Skungirren geh.	Matheninken PTE (3 km), Obehlischken St, Kumpchen A, Insterburg AG	**Georg Hochfeldt**	
Kallwischken, köllm. Gut, mit Vorw in **Paringen,** Kr. Labiau	Aulowöhnen PTE (4 km) St A, Insterburg AG	**Johann Scharfetter**	
Kamputschen, Gut, zur Gem. K. geh.	Szallgirren PT, Bokellen E (5 km), Jodlauken St A,	**Robert Schmoldt**	
do do.	Insterburg AG	**Paul Mett**	
Kaukern, Rittergut	Kaukern PTE St A, Insterburg AG	**Karl Haagen**	
Keppurren, köllm. Mühlengut	Matheninken PTE (2,5 km), Jodlauken St, Blockinnen A, Insterburg AG	**Hans Bethge**	
do. **Adl.-,** Rittergut	Jodlauken PT St A, Matheninken E (6 km), Insterburg AG	**Carl Sauvant**	
Keppurlauken, köllm. Gut	Aulowöhnen PT St, Grünheide E (4,5 km), Keppurlauken A, Insterburg AG	**Bernhard Tinschmann**	
Kermuschienen, Gut m. **Rudlauken,** zur Gem. R. geh.	Aulowöhnen PT St, Grünheide E (8,5 km), Keppurlauken A, Insterburg AG	**Franz Drueckler** i. Rudlauken	
Kiaunischken, Gut, zur Gem. Eichhorn geh.	Aulowöhnen PT St, Eichhorn E(Klb.) 0,5 km), Keppurlauken A, Insterburg AG	**A. Dalheimer**	
Klaukallen, Gut, z. Gem. K. geh.	Berschkallen PTE(Klb.) St A, Insterburg AG	**Fritz Aubuhl**	
Klein-Bubainen, Gut, zur Gem. B. geh.	Gaitzuhnen PT, Insterburg E (6 km) AG, Althof St, Neuendorf A	**Fritz Becker**	
Klein-Eschenbruch, erbfreies Gut	Gr.-Eschenbruch PT A, Puschdorf E (5 km) St, Insterburg AG	**Hans Jungelaussen**	
Klein-Gerlauken, Gut, z. Gem. Kl.-G. geh.	Pelleninken PT St A,	**Emilie Hagen**	
do. do.	Laugallen E(Klb.) (2 km), Insterburg AG	**Otto Jaquet**	
Klein-Lasdehnen, Gut, z. Gem. Neu-Lasdehnen geh.	Berschkallen PT St, Schnicken E, Lasdehnen A, Insterburg AG	**Arthur Kahlau,** Landwirt	
Klein-Laszéninken, Gut, zur Gem. geh.	Gr.-Laszeninken PT,	**Rudolf Haugwitz**	
do. do. **Nr. 2,** z. Gem. Kl.-L. geh.	Norkitten E, Saalau St A, Insterburg AG	**Eduard Preuß**	
Klein-Skripstienen, Erb- und Freigut, zur Gem. Gr.-S. geh.	Jänischken PT, Schwirbeln E(Klb.) (3 km) A, Didlacken St, Insterburg AG	**Erich Matthée**	
Klein-Stobingen, erbfr. Gut	Neu-Stobingen PT, Stobingen E(Klb.), Gr.-Stobingen St A, Insterburg AG	**Friedrich Haarbach**	
Klein-Tarpupönen, erbfr. Gut, z. Gutsbez. Kl.-Stobingen geh.	Kraupischkehmen PT, Stobingen E(Klb.) (2,5 km), Pieragienen St A, Insterburg AG	**Erich Lingnau**	
Klein-Triaken, Gut, zur Gem. T. geh.	Bokellen PTE (3,8 km), Jodlauken St A, Insterburg AG	**Joh. Ratzenberger**	
Klein-Warkau, Gut, zur Gem. Kl.-W. geh.	Gr.-Warkau PT, Gerlauken E (3 km), Aulowöhnen St, Budwethen A, Insterburg AG	**Wilhelm Lotzkat**	

Grundsteuerreinertrag ℳ	Größe in Hektaren (abgerundet)							Viehstand					Besondere Angaben über Fernsprechanschlüsse, Vieh- und Saatzuchten und eigene industrielle Anlagen
	Summa	Acker inkl. Gärten	Wiesen	Weiden	Holzungen	Unland, Hof, Wege	Wasser	Pferde	Rindvieh überhaupt	Rindvieh davon Kühe	Schafe	Schweine	
737	69	38	3	25	.	2,5	0,5	10	10	10	10	10	Didlacken 7.
?	25	.	.	.	.	.	.	5	14	.	3	8	
?	16	.	.	.	.	.	.	3	8	.	.	4	
?	35	.	.	.	.	.	.	6	15	.	.	10	
?	35	.	.	.	.	.	.	6	14	.	5	8	
777	204	153	10	35	4	.	2	40	120	40	20	5	Didlacken 4. Fettviehgärten, Wintermastung und Pferdezucht, Milchviehaufzucht.
1240	123,5	75	20,5	25	.	3	.	17	61	55	.	4	Insterburg 478.
?	125	92	14	18	.	1	.	16	65	20	6	15	Matheninken 7, Kto. b. d. Darlehenskasse.
1680	204	100	30	73	.	1	.	130	40	20	10	15	Aulowöhnen 10. Privatgestüt.
552	101	56	10	30	2	2	1	12	50	25	50	26	Jodlauken 14.
1375	115	80,5	12	20	.	2	0,5	18	65	25	30	40	Jodlauken 21, Ps Königsberg 3838. 卌.
2512	222	200	21	.	.	.	1	39	60	20	4	15	Kaukern 6. Dampfsägewerk und 卌.
1983	265	117,5	29,2	54	29	35,3 †	.	*20	109 **	33	.	6	Matheninken 2. * und 30 Fohlen, ** davon 70 Stck. Jungv. u. 6 Zugochsen, Holl. Herdb.-Z., † einschl. Karpfenteiche.
1450	150	108	11	*30	.	.	1	25	80	35	.	10	Jodlauken 9. Mitgl. d. Milchviehkontrollver., * Garten.
1136	118	91	.	25	.	2	.	18	68	30	.	6	Aulowöhnen 25.
?	107	77	2	25	.	2	1	16	60	25	20	36	Aulowöhnen 33.
468	90	60	.	25	.	4	1	17	65	40	.	10	Aulowöhnen 12, Kto.-Nr. 1029 Vorschußverein Insterburg.
442	72	50	6	12	.	3	1	14	38	11	3	14	Berschkallen 12.
459	60	50	5	2	.	3	.	12	33	8	.	2	Gr.-Bubainen 5.
1136	138,5	100	36	.	.	2,5	.	24	70	30	5	20	Puschdorf 14. Insterburger Herdbuchherde, Hengstehaltg. u. Zucht d. Ostpr. Halbschlagpferdes.
2630	242	165	31	40	1	5	.	50	120	40	25	20	Neunischken 2. Wind- & Licht- u. Kraftanl.
874	88	.	.	.	.	.	.	18	46	16	5	18	Neunischken 18.
710	119	100	2	5	1	1	1	18	65	25	6	12	Wanniglauken 2, Ps Königsberg 6039.
530	58	41	3	10	.	4	.	9	34	10	16	12	
460	56	38	7	10	.	1	.	6	25	7	7	9	
1536	164,5	115	26	20	.	2,5	1	*27	90	34	10	16	Kruschinnen 10. * einschl. 12 Stutbuchstuten.
2147	265	150	30	70	10	5	.	35	140	50	30	26	Karalene 5.
1026	122,5	75,5	10	30	6	1	.	34	65	35	.	18	Karalene 3. Pferdezucht, Mitglied des Herdbuchvereins für das schwarz-weiße Tieflandrind.
?	68	?	?	?	?	?	?	19	32	12	.	10	Bokellen 13.
494	51	39	.	10	.	1	1	12	25	9	3	6	

Name des Gutes bezw. der Gemeinde	Post = P, Standesamt = St, Telegr. = T, Amtsbezirk = A, Eisenbahn = E, Amtsgericht = AG	Name des Besitzers	Name des I = Pächter II = Verwalter
Kneiffen, Abbau, Gut Nr. 4, zur Gem. K. geh.	Seßlacken PT A, Grünheide E St, Insterburg AG	**R. Kleischmann**	II. Hugo Kleischmann
do. Gut, zur Gem. K. geh.		**Paul Leweck**	
Kosacken, Domäne	Gaitzuhnen P, Insterburg TE (6 km) AG, Althof-Insterburg St, Waldhausen A	S. H. Herzog **Friedrich II. von Anhalt-Dessau**	II. Wilhelm Heinrichsohn
Kranichbruch, Oberförsterei (Forstgutsbezirk)	Matheninken PTE (2,9 km), Jodlauken St, Kranichbruch A, Insterburg AG	**Fiskus**	II. Max Stahl, Forstmeister
Kreywutschen, köllm. Gut	Didlacken PT St A, Kreywutschen E, Insterburg AG	**Carl Pientka**	
Krusinn, Rittergut	Kraupischkehmen PT St A, Pendrinnen E (1,5 km), Insterburg E (7,5 km) AG	**Friedrich Hofer**	
Kuhfließ, Adl.-, köllm. Gut	Gr.-Eschenbruch P A, Puschdorf E (4 km) St, Wehlau E (6 km), Insterburg AG	**Hugo v. Koerber,** Hauptmann	
Kummetschen, Rittergut	Karalene PT, Insterburg E (Klb.) (12 km) AG, Kummetschen St A	**Bruno Negenborn**	
Kurreiten I, Adl.-, Rittergut	Neunischken PT St A, Blumenthal E, Insterburg AG	**Friedrich Hauernherm**	
do. **II, Adl.-,** Gut, mit Vorw. **Strigehnen**		**Kurt Hammerschmidt**	
Kutkehmen, Domäne	Norkitten PTE (7,5 km) St A, Insterburg AG	S. H. Herzog **Friedrich II. von Anhalt-Dessau**	I. Treuhandges. Berlin G. m. b. H, Berlin
Lasdehnen, Gut, z. Gem. L. geh.	Grünheide PTE (2 km) St A, Insterburg AG	**Richard Krause**	II. Schütze, Adm.
Laugallen, Gut Nr. 4, zur Gem. L. geh.	Pelleninken PT St A, Insterburg E AG	**Friedrich Basner**	
do. **Adl.-,** Rittergut	Didlacken PT St, Insterburg E (12 km) AG, Schwirbeln A	**Ernst Lohrenz**	
Leipeninken, Gut, zur Gem. L. geh.	Leipeninken PT, Insterburg E (8 km) AG, Georgenburg St A	**Adolf Puddig**	
Lenkeningken, Stadtgut, zur Stadt Insterburg geh.	Insterburg PTE St A AG	**Stadt Insterburg**	I. Vereinig. Ostpreuß. Pferdezüchter, Insterburger Tattersall A.-G.
Leputschen, Gut, z. Gem. L. geh.	Jodlauken PT St A, Bokellen E, Insterburg AG	**Rich. Metschuk**	II. Dir. Steinberg
Lindenberg, Rittergut	Wanniglauken PT Lindenb. Klb., Aulowöhnen St, Buchhof A, Insterburg E (23 km) AG	**Eberhard Kluge**	
Lindicken, Gut, z. Gem. L. geh.	Wanniglauken PT, Lindicken E, Aulowöhnen St, Buchhof A, Insterburg AG	**Karl Hunsalz I**	
do. do.		**Franz Forstreuter**	
do. do.		**Hugo Liebchen**	
Löblauken, Gut, z. Gem. L. geh.	Berschkallen PT, Löblauken E (0,3 km) St A, Insterburg AG	**Arthur Abel**	
Louisenthal I, Gut, z. Gem. L. geh.	Kraupischkehmen PT St A, Insterburg E (5 km) AG	**Otto Wahrburg**	
Louisenthal II, Gut, z. Gem. L. geh.		**Julius Kiehl,**	
Lugowen, Fideikom.-Rittergut, m. d. Vw. **Alt-** u. **Neu-Lenkuschken, Karolinnen, Nendrienen, Potremschen** u. **Warlien**	Bokellen PTE (3 km), Jodlauken St. Sugowen A, Insterburg AG	**Paul von Below**	II. Rich. Tiffensee, Ober-Insp.
Mittel-Markau, Gut Nr. 4, zur Gem M.-W. geh.	Gr.-Warkau PT, Reckeitsch. Klb., Insterb. E AG, Aulowöhnen St, Budwethen A	**Gust. Luschnat**	
do. do.		**Max Meienreis**	
Moritzlauken, Domäne	Gr.-Eschenbruch PT, Puschdorf E (4,5 km) St, Almenhausen A, Insterburg AG	S. H. Hoheit **Friedrich II. von Anhalt-Dessau**	II. Schütze, Administr Kutkehmen
			I. Treuhandgesellsch. Berlin-Dessau, vom 1. Juli 1922 ab
Muldzehlen, Gut, z. Gem. M. geh.	Tarputschen PT, Elkinehlen E (1,2 km), Jodlauken St, Friedrichsgabe A, Insterburg AG	**Franz Riemat**	
Myrthenhof, köllm. Gut	Berschkallen PT St A, Insterburg E (9,5 km) AG	**Emil Prellwitz**	

rund-zeuer-ein-rtrag ℳ	Größe in Hektaren (abgerundet)							Viehstand					Besondere Angaben über Fernsprechanschlüsse, Vieh- und Saatzuchten und **eigene** industrielle Anlagen
	Summa	Acker inkl. Gärten	Wiesen	Weiden	Holzungen	Unland, Hof, Wege	Wasser	Pferde	Rindvieh überhaupt	Rindvieh davon Kühe	Schafe	Schweine	
?	106	.	.	.	.	.	.	.	.	.	.	.	⇨ Kraupischken 37.
1000	135	95	15	20	5	.	.	30	64	30	.	10	⇨ Kaukern 2.
5863	500	250	63	164	.	22	1	43	100	40	100	100	⇨ Insterburg 255, Ps Königsberg 20782. Vieh-, Schaf- und Schweinezucht, Torfstreufabrikation, Wasserleitung mit Windturbinenbetrieb.
6037	6384	82	685	21	4897	*599	.	25	68	34	26	56	⇨ Öffentl. Fernspr. Matheninken. * einschl. Wasser.
1072	145	84	5	50	2	4	.	38	75	40	20	20	⇨ Didlacken 2.
3600	368	168	50	140	4	5	1	60	175	60	80	10	⇨ Insterburg 1100.
735	110	60	19	**30	.	0,5	0,5	12	34	15	10	15	⇨ Puschdorf 5. ⚡ Licht- u. Kraftanlage.
?	*7	.	*7	.	.	.	.						* Pachtland, ** Dauerweiden.
1602	193	137	.	29	24	3	.	26	90	26	4	20	⇨ Karalene 9. ⚡ Licht- u. Kraftanlage.
1551	154	113	30	.	10	*1	.	27	98	48	8	140	⇨ Neunischken 1. Meierei an G-Gen. Insterb. verp., Schweinem., eig. Dpf.-Meierei, Gewerbebetr., * u. Wa.
2049	195	105	30	40	18	2	.	30	120	40	.	15	⇨ Neunischken 12. ⚡ Lichtanlage.
6726	545	366	94	69	.	15	1	75	300	160	50	20	⇨ Norkitten 12.
460	125	90	7	22	4	2	.	15	60	28	2	20	⇨ Grünheide 8.
689	89	58	1,5	20	9	0,3	.	14	42	12	2	15	
1509	193,5	111,5	10	68	.	3,5	0,5	28	90	39	.	10	⇨ Didlacken 3.
751	59	40	8,5	10	.	0,5	.	11	30	11	15	10	
1800	80	60	.	20	.	.	.	50—100	12	10	.	6	⇨ Insterburg 193.
952	108	80	1	24,75	1	1	0,25	13	60	25	.	8	⇨ Öffentl. Fernspr. Posthilfst. Leputschen.
3600	450	230	44	73	98	8	.	40	180	75	10	40	⇨ Wanniglauken 1. Rindviehzucht.
665	82	60	.	20	.	2	.	15	42	17	8	20	⇨ Wanniglauken 12. Viehz. Kontrollv. Insterburg, Herdbuch Nr. 729.
1131	124	108	.	10	.	6	.	15	65	25	.	8	
942	96	63	4	36	.	3	.	16	55	23	.	20	⇨ Wanniglauken 11.
1823	160	117	.	40	.	3	.	28	86	36	10	18	⇨ Berschkallen 3.
1361	159	143	12	.	2	*2	.	20	70	28	14	8	⇨ Insterburg 212. * einschl. Wasser.
?	120	.	22	.	6	2	.	15	60	25	4	10	⇨ Insterburg 569.
11312	1779	770	175	50	748	*35	.	140	404	160	199	62	⇨ Bokellen 4 u. 12. 卌, Meierei u. Käserei, Mahl- u. Schneide-⚒, * einschl. Wasser.
1697	152,7	95,7	3	50	1	3	.	26	90	46	5	6	⇨ Aulowöhnen 13.
1123	107	73	.	31	1	2	.	30	60	30	.	20	⇨ Aulowöhnen 36.
1587	240	148	26	60	.	6	.	30	110	50	30	20	⇨ Puschdorf 9. Milchwirtschaft, Jungviehaufz., Ostpr. Halbblut-Pferdezucht.
626	74,5	60	.	13,5	.	1	.	13	44	16	8	10	
1383	210	165	33	10	.	2	.	48	120	40	15	20	⇨ Reckeitschen 3.

Name des Gutes bezw. der Gemeinde	Post = P, Standesamt = St, Telegr. = T, Amtsbezirk = A, Eisenbahn = E, Amtsgericht = AG	Name des Besitzers	Name des I = Pächter II = Verwalter
Nausseden, Gut, z. Gem. N. geh.	Karalene PT, Insterb. E (12 km) AG, Kummeschken St A	**Heße**	
Nettienen, Staatl. Domäne, m. d. Vw. **Justinenhof** u. **Williamsfelde,** sow. Ant. i. **Georgenburgkehlen, Leipeningken, Zwion** und **Wanniglauken**	Insterburg PTE 6,8 km) AG, Georgenburg St A	**Fiskus**	I. Walter Talke, I a. D., Ober-Amtma
Neugut, Gut, z. Gem Klaulacken geh.	Berschkallen PT St A, Insterburg E (18 km) AG	**Gottlieb Lunau**	
Neu-Heynehof, Gut, zur Stadt Insterburg geh.	Insterburg PTE (2 km) St A AG	**Stadt Insterburg**	II. Pakusius
Neuhof-Didlacken, Rittergut .	Carlswalde PT A, Brödlauken E (3 km), Didlacken St, Insterb. E (9,8 km) AG	**Martin Praße**	
Neu-Lappönen, Gut, mit Vorw. **Warglauken**	Grünheide PTE (4 km), Aulowöhnen St, Kappurlauken A, Insterburg AG	**Erich Lengnik**	II. Emil Kopp, Admi
Neunischken, Gut Nr. 1 u. 50, z. N. Gem. geh.	Neunischken PT St A, Blumenthal E,	**Friedr. Burgdorf**	
do. do. Nr. 2, z. Gem. N. geh., dazu gepachtetes Pfarrland	Insterburg AG	**Ewald Palfner**	
Neuteich, köllm. Gut	Kl.-Reckeitschen PTE (2 km) Klb., Georgenburg St, Budwethen A, Insterburg AG	**Otto Groß**	
Norkitten, Domäne	Norkitten PTE (2 km) St A, Insterburg AG		I. Fähser, Oberamtm
do. Waldhausen Forstrev., bestehend a. d. Oberförst. **Waldhausen** und den Först. **Milchbude, Schwägerau, Woynothen. Pfeiffershöhe, Albrechtsthal** und **Ranglacken**	Gr. Bubainen PT, Waldhausen E, Norkitten St, Waldhausen-Ranglacken A, Insterburg AG	S. H. Herzog **Joachim Ernst von Anhalt-Dessau**	II. Robitzsch, Forst in Waldhausen
Ostlöpschen, Rittergut.	Abelischken PT, Bokellen E (5km), Jodlauken St A, Insterburg AG	**Johannes Schuld**	
Pabbeln, Freigut	Matheninken PTE (4 km), Didlacken St, Jänischken A, Insterburg AG	**Greif**	
Padrojen, Oberförst., z. T. i. Kr. Insterburg u. i. Kr. Ragnit gel.	Georgenburg PT St, Kauschen E, Padrojen A, Insterb. E (9,8 km) AG	**Fiskus**	II. Göritz, Forstmeist
d. Gut, z. Gem. P. geh. . . .	Reckeitschen PTE, Berschkallen St, Lasdehnen A, Insterburg AG	**Karl Noack**	
Paradeningken, Domäne	Norkitten PTE (1,7 km) St A, Insterburg AG	S. H. Hoheit Prinz **Aribert von Anhalt-Dessau**	I. Zick, Oberamtma
Pätsch, Ziegelei, zum Stadtgebiet Insterburg geh.	Insterburg PTE (1 km) St A AG	**Stadt Insterburg**	I. Albert Paulat
Pawarutschen, Gut	Reckeitschen PT, Blumenthal E, Georgenburg St, Budwethen A, Insterburg AG	**Otto Gilde,** Gutsbes. u. Fohlenlieferant	
Pesseln, Gut, z. Gutsbezirk Seßlacken geh.	Seßlacken P St A, Neunischken T, Grünheide Klb., Pelleningken E (3 km), Insterburg AG	**Johannes Schulze,** Hptm. d. L.	
Peterkehmen, Gut, z. Gem. P. geh.	Carlswalde PT A, Brödlauken E, Didlacken St,	**Emil Naudszus**	
do. do. Nr. 8	Insterburg AG	**Heinrich Schinz**	
Platen, Domäne	Puschdorf PTE (2,5 km) St A, Insterburg AG	S. H. Hoheit **Friedrich II. von Anhalt-Dessau**	I. Ernst Kroeck, Amtsra
Pieragienen, Rittergut, m. Vw. Insterburg	Insterburg PTE (4 km), Pieragienen Klb. St A, Insterb. AG	**Arthur Niebuhr,** Hptm. d. R. a. D.	
Pillwogallen, Gut, z. Gem. P. geh.	Grünheide PTE (3,5 km) St, Gr.-Franzdorf A, Insterburg AG	**Ernst Neubacher**	

Grundsteuerreinertrag ℳ	Größe in Hektaren (abgerundet)							Viehstand					Besondere Angaben über Fernsprechanschlüsse, Vieh- und Saatzuchten und **eigene** industrielle Anlagen
	Summa	Acker inkl. Gärten	Wiesen	Weiden	Holzungen	Unland, Hof, Wege	Wasser	Pferde	Rindvieh überhaupt	Rindvieh davon Kühe	Schafe	Schweine	
?	106	98	4	4	.	.	.	15	50	30	.	.	
5814	497	331	106	32	16	5	7	210	140	60	90	130	⇨ Insterburg 149. Ps Königsberg 5614. Pferde-, Vieh- u. Schweinezucht.
357	59	40	8	6	4	1	.	12	30	12	10	20	
?	200	158	38	.	.	4	.	24	90	38	20	.	⇨ Insterburg 657.
2330	237,5	112,5	45	75	2	2	1	35	150	60	10	20	⇨ Carlswalde 1. Weidemast.
3300	392	340	40	.	9	2	1	71	160	60	5	10	⇨ Grünheide 13. Pferdez., Ostpr. Herdbuchherde.
1062	122	75	20	25	1	1	.	*19	54	28	.	6	⇨ Neunischken 10. Ps Königsberg 21 444, * einschl. Fohlen.
430,02	133	76	12	33	10	2	.	21	72	20	4	16	⇨ Neunischken 14.
.	2,5	2,5	.	.	.	.	.						
1680	170	120	9	40	.	1	.	37	95	40	20	34	⇨ Reckeitschen 4. Viehzucht.
?	362	182	61	90	15	12	2	43	171	90	.	.	⇨ Norkitten 3.
?	4816	198	299	53	4140	122	4	18	70	30	5	60	⇨ Gr.-Bubainen 4 (Waldhausen). ⇨ Gr.-Bubainen 3 (Jagdhaus Hubertus). ⇨ Norkitten 27 (Albrechtsthal). ⇨ Puschdorf 4 (Ranglacken). ⇨ Puschdorf 6 (Pfeiffershöhe). ⇨ Norkitten 30.
5600	413	250	*105	.	50	6	2	65	120	50	40	20	⇨ Abelischken 6. Ps Königsb. 14 511. Remonteaufz., Viehz., Ostpr.-Holl. Herdb. * einsch. Weiden.
1385	169	126	20	20	1	2	.	22	90	30	.	20	⇨ Matheningken 4.
15172	4833	219	562	1	3892	157	2	20	45	20	6	23	⇨ Öffentl. Fernspr.
?	50	37,5	5	7,5	.	.	.	8	21	9	7	9	
4112	387	232	40	105	.	10	.	62	175	70	50	20	⇨ Norkitten 9. Ps Königsberg 4123.
1643	160	100	8	55	.	2	.	25	70	41	.	18	⇨ Insterburg 710. Ps Königsberg 5389. ⊞.
537	59	40	17	.	.	2	.	15	35	15	6	30	⇨ Reckeitschen 6. Pferde- u. Viehzucht.
1260	182	97	25	40	8	12	.	25	70	30	.	20	⇨ Neunischken 11.
1744	193	120	20	50	.	2	1	32	110	35	10	20	⇨ Carlswalde 5. Pferde- und Viehzucht.
554	57	35	4	16	.	1	1	*14	36	16	14	20	⇨ Carlswalde 8. * einschl. Fohlen.
6432	629	429	117	56	4	22	1	62	264	165	242	172	⇨ Puschdorf 1.
4769	386	169	15	*179	14,5	8,5	.	40	110	45	40	60	⇨ Insterburg 379. * davon 115,5 ha als Exerzierplatz verpachtet.
1198	151	124	.	25	.	*2	.	28	90	30	.	20	⇨ Grünheide 16. Herdb. d. schw.-w. Tieflandr., Z. d. ostpr. Halbblutpf. u. d. großen dtsch. Edelschweins, * einschl. Wasser.

Name des Gutes bezw. der Gemeinde	Post = P, Standesamt = St, Telegr. = T, Amtsbezirk = A, Eisenbahn = E, Amtsgericht = AG	Name des Besitzers	Name des I = Pächter II = Verwalter
Pleinlauken, köllm. Gut	Blumenthal PTE (3 km), Georgenburg St, Neunischken A, Insterburg AG	**Emil Soldat**	
Puschdorf, Gut, z. Gem. P. geh.	Puschdorf PTE St A, Insterburg AG	**Anna Laupichler**	I. Walter Gettkant II. Bluhm
Romanuppen, Rittergut	Obelischken P St A, Gr.-Bubainen T, Norkitten E (7,5 km), Insterburg AG	Frau **Martha Hundertmarck,** geb. Soldat	
Roßthal, erbfr. Gut, mit Vorw. **Tarputschen**	Georgenburg PT St, Insterburg E (6 km), Szieleitschen A	**Emil Foth**	
Rudlauken, Gut Nr. 1, z. Gem. R. geh.	Aulowöhnen PT St, Eichhorn E (4 km), Keppurlauken A, Insterburg AG	**Hans Drueckler**	
do. do.		**Franz Stattaus**	
do. do.		**Gustav Walter**	
Ruhendorf, Gut, zur Gem. Jodlauken geh.	Jodlauken PT St A, Matheninken E, Insterburg AG	**Naß**	
do. do.		**Theodor Didszuhn**	
Saalau, Domäne	Saalau PT St A, Norkitten E (4 km), Insterburg AG	**Fiskus**	I. Franz Girod
mit **Kathrinlacken**			
do. köllm. Gut, z. Gem. S. geh.	Saalau PT St A, Norkitten E (7 km), Wirbeln E (3 km), Insterburg AG	Oberamtmann **Karl Ebers,** Major d. L. a. D., Insterburg, Albrechtstr. 5	II. Wanschkuhn, Gutsverwalt
Santilten, Rittergut, mit Vorw. **Schwirbeln**	Jänischken P, Kruschinnen T, Schwirbeln E(Klb.) A, Insterburg E (11,5 km) AG, Didlacken St	**Albert Albat**	
Saugwethen, Gut, z. Gem. S. geh.	Saugwethen PT, Kaukern E(Klb.) St A, Insterburg AG	**Ernst Schweighöfer**	
Scheppelschen, Gut, z. Gem. S. geh.	Kruschinnen PTE, Didlacken St, Schwirbeln A, Insterburg AG	**Friedrich Sawitzky**	
Schernupchen, Gut Nr. 1, zur Gem. Sch. geh.	Obelischken PT St A, Norkitten E, Insterburg AG	**Richard Schwirblat**	
do. do.	Obelischken PTE St A, Insterburg AG	**Otto Sell**	
Schiwinnen, köllm. Gut, m. Torfbruch in **Popelken,** Kr. Ragnit	Aulowöhnen PT St, Paballen E (4 km), Grünheide E (6 km), Keppurlauken A, Insterburg AG	**Bruno Ehmer,** Bankdirektor in Tilsit	
Schloßberg, Domäne	Norkitten PTE (1,5 km) St A, Insterburg AG	S. H. Herzog **Friedrich II. von Anhalt Dessau**	I. Paul Buddrus
Schmackerlauken, Gut, z. Gem. Sch. geh.	Saalau PT St, Wirbeln E(Klb.), Gnottau A, Insterburg AG	**Karl Teubler**	
Schönwiese, Gut, z. Gem. Sch. geh.	Norkitten PTE, Saalau St A, Insterburg AG	**Gustav Kischkat**	
Schruben, Gut, z. Gem. Sch. geh.	Grünheide PE (3 km), Aulowöhnen T St, Keppurlacken A, Insterburg AG	**Georg Pukies**	
Schuppinnen, Abbaugut Nr. 3, zur Gem. Sch. geh.	Aulowöhnen PT St, Ernstwalde E, Buchhof A, Insterburg AG	**August Kuprat**	
do. Gut Nr. 2		**Franz Wiesemann**	
do. do. Nr. 1		**Gustav Haugwitz**	
do. do. Nr. 6		**Julius Zienau**	
Schwägerau, Domäne	Gr.-Bubainen PT St A, Norkitten E (5,5 km), Insterburg AG	S. H. Herzog **Friedrich II. von Anhalt-Dessau**	I. Frau Oberamtmar Emma vw. Ko
Seßlacken, köllm. Gut	Seßlacken PT A, Pelleninken E (4 km), Grünheide E (6 km) St, Insterburg AG	**Erich May**	II. Paul Eckert, Ob.-Ins
do. do.	Seßlacken PT A, Grünheide E (7 km), Pelleninken E(Klb.) (4,5 km), Insterburg AG	**Emil Domschat**	
Siegmanten, köllm. Gut	Insterburg PTE (4,5 km) AG, Kraupischkehmen St A	**Ernst Krups,** Ingenieur, Siegmanten	
Siegmundshof, köllm. Gut . . .	Insterburg PTE (4 km) AG, Althof St, Didlacken A	**Igney**	
Siemohnen, Gut	Norkitten PTE (3 km), Saalau St A, Insterburg AG	Frau verw. **Dignath**	
do. do.		**Adolf Müller**	

Grundsteuerreinertrag ℳ	Größe in Hektaren (abgerundet)							Viehstand					Besondere Angaben über Fernsprechanschlüsse, Vieh- und Saatzuchten und **eigene** industrielle Anlagen
	Summa	Acker inkl. Gärten	Wiesen	Weiden	Holzungen	Ödland, Hof, Wege	Wasser	Pferde	Rindvieh überhaupt	Rindvieh davon Kühe	Schafe	Schweine	
2560	280	152	50	75	1	2	.	30	120	60	25	10	Neunischken 9. ⚒ u. Steinbruch.
1272	182	112	18	50	.	2	.	37	101	26	.	20	Puschdorf 7.
1412	183	159	22	.	.	2	.	52	120	10	18	26	
1476	192	167	16	.	7	1	1	32	70	35	10	25	Insterburg 671.
987	152	100	2	45	1	4	.	32	80	40	3	15	Aulowönen 22. Vieh- u. Pferdezucht, Saatzuchtwirtschaft.
664	85	65	.	17	.	3	.	14	45	20	6	16	Aulowönen 20.
799	82	60	.	20	.	1	.	13	50	22	4	12	Aulowönen 39.
386	80	49	2	25	.	4	.	8	40	15	.	4	Jodlauken 12.
435	79,7	69,7	10	.	.	.	.	15	46	16	10	16	Jodlauken 13.
6427	336	247	47	25	.	13	4	102	372	120	50	65	Norkitten 2. ⛃, Remontezucht, Vieh- und
5904	438	212	124	93	5	3	1						Schweinemast.
2460	250	190	44	13	.	3	.	38	160	58	30	20	Norkitten 8.
2561	224	157	20	40	3	2	2	32	140	50	.	20	Kruschinnen 4.
671	112	75	.	25	7	5	.	20	45	20	5	20	Kaukern 15.
491	50	24	12	12	.	2	.	.	.	.	.	.	
413	54	40	3,5	8	2	0,5	.	12	25	15	3	30	
?	20	.	.	.	.	.	.	5	.	7	.	10	
1242	163	93	8	*40	12,5	5	*4,5	29	95	34	15	15	Aulowönen 41. Torfstich, Torfpresse. * davon 3,5 Torfbruch, * Dauerweiden.
3800	313	225	33	42	.	13	.	35	200	75	20	50	Norkitten 15. Meierei, Viehz. u. Schweinemast.
888	101	59	19	16	1	6	.	15	34	10	16	8	
.	53	28	25	.	.	.	.	*11	24	7	3	12	Norkitten 33. * einschl. 4 Fohlen.
1428	197	171	10	15	1	.	.	28	110	39	.	30	Aulowönen 5. ⚡ Licht, Dampfmeierei, Viehzucht.
463	60	45	2	3	4	2	*4	13	24	9	4	16	* Torfstich.
175,80	21	.	.	.	.	.	.	6	12	5	.	10	
280,35	38	.	.	.	.	.	.	10	16	8	2	15	
338,22	48	.	.	.	.	.	.	12	20	8	.	15	
6077	438	321	86	22	.	8	1	43	230	120	20	120	Gr.-Bubainen 2.
3417	307	210	60	10	20	7	.	80	150	60	.	80	Grünheide 2. Steinbruch, Kieslager, eigene Feldbahn, Remontezucht, ⚡.
1969	143	97	23	18	.	4	1	28	80	34	10	25	Kaukern 14.
1560	193	172	4	.	8	3	6	56	90	15	.	235	Insterburg 306. Vieh- und Pferdezucht.
?	99	79	18	.	.	2	.	13	45	36	.	10	Insterburg 216.
1285	115	64	25	20	.	6	.	10	25	18	8	8	
752	82	56	10	15	.	1	.	.	.	.	.	.	Norkitten 16.

Name des Gutes bezw. der Gemeinde	Post = P, Standesamt = St, Telegr. = T, Amtsbezirk = A, Eisenbahn = E, Amtsgericht = AG	Name des Besitzers	Name des I = Pächter II = Verwalter
Skardupönen, Gut Nr. 1 u. 34, z. Gem. Sk. geh.	Gr.-Asznaggern PT, Swainen E(Klb.), Aulowöhnen E St, Keppurlauken A, Insterburg AG	**Hermann Paukstadt**	
do. Nr. 22		**Gustav Totenhaupt**	
do. Hof Nr 5		**A. Wenghöfer**	
Skungirren, Gut Nr. 2, z. Gem. geh.	Obehlischken PT St A, Matheninken E, Insterburg AG	**Robert Brassat**	I. R. Brassat
do. do.		**Emil Elxnat**	
Sprindt, städt. Gut, m. Ant. von Gut u. Dorf **Pieraginnen,** zur Stadt Insterburg geh.	Insterburg PTE (3 km) St A AG	**Stadt Insterburg**	
Stablacken, köllm. Gut (selbst. Gutsbezirk)	Neunischken PT St A, Blumenthal E, Insterburg AG	**Groß**	
do. (Ksp. Pelleninken), Gut, z. Gem. St. geh.	Saugwethen PT, Grünheide E, Stablacken E(Klb.), Kaukern St A, Insterburg AG	**Jul. Friedrich**	
do. do.		**Ernst Lange**	
do. (Ksp Puschdorf), Gut Nr. 1, zur Gem. geh.	Puschdorf PTE St A, Insterburg AG	**Otto Sauvant**	
Staggen, Gut Nr. 3, z. Gem. geh.	Aulowöhnen PTE(Klb.) St, Buchhof A, Insterburg AG	**Wilhelm Hunsalz**	
Stagutschen, köllm. Gut, mit Vorw. **Guttawutschen** u. Ant. in **Laukogallen**	Reckeitschen PTE(Klb., 3,5 km), Blumenthal E (6,5 km), Georgenburg St, Budwethen A, Insterburg AG	**Kurt Wagner**	
Sterkeninken, Gut, z. Gem. St. geh.	Leipeningken PT, Waldhausen E (5 km), Georgenburg St, Alischken A, Insterburg AG	**Fritz Becker**	
Stutterey, Domäne	Uderballen PT, Norkitten E (8 km) St, Almenhausen A, Insterburg AG	Prinz **Aribert von Anhalt-Dessau**	I. Treuhand-Ges. Berlin-Dessa
Szemlauken, Gut Nr. 1, z. Gem. geh.	Szemlauken PTE, Aulowöhnen St, Keppurlauken A, Insterburg AG	**Emil Krause**	II. v. Knobelsdorff
Szieleitschen, köllm. Gut, mit Vorw. **Freywalde** u. Ant. in **Geswethen** u. **Gillitschken**	Georgenburg PT St, Geswethen E, Insterburg E (7 km) AG, Szieleitschen A	**Franz Heckler**	
Szierandszen, Hof Nr. 15, zur Gem. Sz. geh.	Grünheide PTE St A, Insterburg AG	**Fritz Wunderlich**	
Thieslauken, Gut, zur Gem. T. geh.	Berschkallen PT St A, Insterburg AG	**Karl Koller**	
Trakinnen, Gut, z. Gem. T. geh.	Karalene PT Trakinnen E(Klb.), Insterburg E (9 km) AG, Pieragienen St A	**Ed. Koller**	
Trakis, Gut Nr. 3, zur Gem. T. geh.	Insterburg PE St A AG, Neunischken T	**Bernhard Lange**	
Uranienhof, zur Gem. Szameitkehmen geh.	Insterburg PTE AG, Kraupischkehmen St A	**Benno Moeller**	
Uszeszern, Gut	Georgenburg PT St, Insterburg E (4 km) AG, Szieleitschen A	**Aug. Gramstadt**	
Uszupönen, Gut, z. Gem. U. geh., m. Postgrundst. i. **Aulowöhnen,** Torfbruch in **Papuschienen**	Aulowöhnen PTE(Klb.) (0,5 km) St A, Insterburg AG	**Hans Ehmer**	
Warkau, Adl.-, Rittergut	Gr.-Warkau PT, Grünheide E (6 km), Aulowöhnen E (6,5 km) St, Gr.-Franzdorf A, Insterburg AG	**Lörchner**	
Warlen, Gut, z. Gem. W. geh. .	Grünheide PTE St A, Insterburg AG	**Robert Sieloff**	
Wasserlauken, Gut Nr. 2, zur Gem. W. geh.	Aulowöhnen PT St, Lindicken E(Klb.), Buchhof A, Insterburg AG	**Konrad Janz**	
do. Gut, zur Gem. W. geh. .	Aulowöhnen PTE (4,5 km) St, Juckeln A, Insterburg AG	**Emil Nolde**	
Weidlauken, zur Gem. Gerlauken geh.	Aulowöhnen PT St, Gründann E(Klb.), Buchhof A, Insterburg AG	**Ernst Loerchner**	
Wenskowothen, Gut	Obehlischken PT, Norkitten E (2,4 km) St, Gr.-Jägersdorf A, Insterburg AG	**Oskar Albrecht,** Hauptmann d. R. a. D.	

Grundsteuerreinertrag ℳ	Größe in Hektaren (abgerundet)							Viehstand					Besondere Angaben über Fernsprechanschlüsse, Vieh- und Saatzuchten und **eigene** industrielle Anlagen
	Summa	Acker inkl. Gärten	Wiesen	Weiden	Holzungen	Unland, Hof, Wege	Wasser	Pferde	Rindvieh überhaupt	Rindvieh davon Kühe	Schafe	Schweine	
700	78	59	.	17	1	1	.	12	38	24	.	15	Aulowöhnen 26.
534	88	54	.	30	.	4	.	16	40	25	.	15	
406	50	40	.	.	.	10	.	6	20	8	2	10	
729	91	.	.	.	.	.	.	20	40	24	18	10	Matheninken 13.
940	104	71	10	20	.	2	.	20	50	16	.	10	
3250	240	25	*210	.	3	1	1	?	?	?	?	?	Insterburg 85. * einschl. Weiden.
2364	214	70	100	22	.	14	8	20	56	40	9	28	
1629	140	100	7,5	31	.	1,5	.	26	76	24	2	28	Kaukern 4.
1099	88	64	8	15	.	1	.	16	50	20	6	20	Kaukern 12.
755	105	62	20	20	.	3	.	18	60	25	.	10	Puschdorf 11.
176	50	34,5	.	14	.	2	.	10	24	10	3	6	
3270	371	248	25	85	2	10	1	70	165	60	50	40	Reckeitschen 2. Zuchtvieh- u. Saatgutverkauf.
3416	221	135	51	32	.	2	1	38	128	52	32	16	Gr.-Bubainen 6. Konto b. d. Kreissparkasse d. Landkreises Insterburg.
2988	336	205	56	56	.	18	1	100	25	20	.	10	Norkitten 4. Ps Königsberg 20783. Gestüt.
614	68	50	6	10	.	2	.	12	30	14	8	20	
3970	339	200	55	50	34	.	.	46	150	70	.	26	Insterburg 460.
416	75	59	4	10	.	1,5	0,5	15	50	20	5	15	Grünheide 15.
750	85	60	12	12	.	.	.	15	40	15	.	12	Berschkallen 2. Ps Königsberg 8280.
1011	103	60	8	25	5	5	.	16	40	16	6	20	Karalene 2.
930	77	35	20	20	0,5	1,5	.	12	46	18	3	10	
1045	120	80	12	25	1	2	.	32	70	20	.	.	Insterburg 633.
481	57	31	10	12	.	3	1	4	20	7	.	4	Insterburg 252.
.	*168	118	16	30	1	2	1	32	100	45	.	20	Aulowöhnen 8. Anerkannte Saatgutwirtschaft, Zuchtviehverkauf. * davon 3 ha Torfbruch.
1365	170	140	10	20	.	.	.	21	80	30	.	10	
420	60	37,5	5	15	*1,5	1	1	15	35	10	10	20	Grünheide 27. Pferdezucht, * Torf.
806	94	75	.	18	.	1	.	14	48	18	.	15	Aulowöhnen 62.
1280	127	69	10	40	.	6	2	20	70	30	3	12	Aulowöhnen 35. Angeschlossen beim Milchviehkontrollverein Insterburg unter Nr. 714.
771	130	96	.	24	3	6	1	20	72	30	10	10	Aulowöhnen 28.
700	101	63	2	34	1	1	.	10	41	16	.	9	Norkitten 26.

Name des Gutes bezw. der Gemeinde	Post = P, Standesamt = St, Telegr. = T, Amtsbezirk = A, Eisenbahn = E, Amtsgericht = AG	Name des Besitzers	Name des I = Pächter II = Verwalters
Willschicken, Gut Nr. 12, zur Gem. W. geh.	Aulowöhnen PT St, Grünheide E, Gr.-Warkau A, Insterburg AG	**Wilhelm Grigatt**	
Wittgirren, Rittergut	Matheninken PTE (3 km), Obehlischken St A, Insterburg AG	Frau **Martha Hundertmarck,** geb. Soldat	I. Hundertmarck, Fregattenkapitän a. D.
Worpillen, Gut, z. Gem. W. geh.	Uderballen P, Norkitten TE (6 km) St, Gr.-Jägersdorf A, Insterbg. AG	**R. Skibbe**	I. Kurt Skibbe
Woynothen, Domäne	Norkitten PTE (5,7 km) St A, Insterburg AG	S. H. Herzog **Friedrich II. von Anhalt-Dessau**	I. Fähser, Ob.-Amtm. in Norkitten
Zwion, Vorwerk, z. Hauptgestüt Georgenburg geh.	Leipeninken PT, Insterburg E (9 km) A AG, Georgenburg St	**Fiskus**	II. Steinwender

Kreis

Kreisstadt: Heinrichswalde. (Einschließlich Restkreis Heydekrug. Die z

***Abschrey,** Gut, zur Gem. A. geh.	Spucken PTE (1 km) St A, Kaukehmen AG	**Karl Liebe**	
m. Ant i. **Spucken u. Tewellen**		**Heinrich Pempe**	
do. do. mit Ant. in **Spucken, Lappen u. Lebbeden**			
***Ackmenischken,** Gut, z. Gem. A. geh.	Ackmenischken PT, Schudereiten E (4 km), Lebbeden St A, Kaukehmen AG	**Emil Sturies**	
Allecknelten, Gut, zur Gem. A. geh.	Neukirch PTE(Klb) St A, Heinrichswalde AG	**Leo Rosenfeld**	
Alt-Bogdahnen, Gut, zur Gem. A.-B. geh.	Sköpen PT, Bogdahnen E(Klb.), Jedwilleiten St A, Heinrichswalde AG	**Ernst Nötzel**	
do. do. Nr. 1		**Robert Kröhnert**	
do. do.		**Arthur Thiel**	
Alt-Buttkischken, Gut, z. Gem. A.-B. geh.	Motzwethen PT, Gr.-Brittanien E (5 km), Jedwilleiten St A, Heinrichswalde AG	**Hermann Vongehr**	
Alt-Ginnischken, Gut, zur Gem. A.-G. geh.	Alt-Ginnischken P, Sköpen TE, Skören St, Kaukehmen A AG	**Michael Auschra**	
Althof-Skirbst, Adl--, Rittergut	Skirbst PT St A, Heinrichswalde E (4 km) AG	**Frnst Kopp**	
Alt-Sköpen, Gut, zur Gem. Sk. geh.	Sköpen PT A, Gr.-Brittanien E(Klb.), Kaukehmen St AG	**Ernst Boeck**	
Andreischken, Gut, zur Gem. A. geh.	Reatischken PT, Norwischeiten E St A, Kaukehmen AG	**Erich Nötzel**	
do. do.		**Paul Krahmer**	
Aschpalten, Gut, z. Gem. A. geh.	Joneiten PT, Spucken E (2 km), Saußningken St A, Kaukehmen AG	**Karl Beinert**	
Baltruscheiten, Gut, zur Gem. B. geh.	Skören PT, Alt-Sköpen E, Karzewischken St A, Kaukehmen AG	**Louis Westphal**	
Bartscheiten, Gut, zur Gem. B. geh.	Neukirch PT, Gr.-Brittanien E (3,5 km), Skirbst St A, Heinrichswalde AG	**Ernst Reimer**	
do. do.		**E. Trutnau**	
Baubeln, Gut, zur Gem. B. geh.	Schakuhnen PT, Kaukehmen E St AG, Saußeningken A	**George Killat**	
Baumkrug, köllm. Gut	Seckenburg PTE(Klb.) (1 km) St, Tawellningken A, Kaukehmen AG	**Schaack's** Erben (1. Ob.-R.-R. **Lehmann** in Cassel, 2. Rech.-Rat **Herrmann,** Heydekrug (Memelland)	II. Richter, Gutsverwalt
Berkeln, Gut, zur Gem. B. geh.	Liedemeiten PT, Wilhelmsbruch E (2 km), Gr.-Skaisgirren St, Demmenen A, Skaisgirren AG	**Emil Heidemann**	
Birkenwalde, köllm. Gut	Argeningken PTE (4 km), Brettschneidern St A, Heinrichswalde AG	**Arthur Manzau**	
Blausden, Gut, mit **Neustreit u. Pauperischken,** zu Adl.-Schilleningken geh.	Pamletten PTE, Sandfluß St A, Heinrichswalde AG	**Hans Reimer** in Adl.-Schilleningken	II. Kurt Schlenther

Grundsteuerreinertrag ℳ	Größe in Hektaren (abgerundet) Summa	Acker inkl. Gärten	Wiesen	Weiden	Holzungen	Unland, Hof, Wege	Wasser	Viehstand Pferde	Rindvieh überhaupt	Rindvieh davon Kühe	Schafe	Schweine	Besondere Angaben über Fernsprechanschlüsse, Vieh- und Saatzuchten und **eigene** industrielle Anlagen
474	60	46,5	.	10	.	3	0,5	9	24	11	3	12	
3193	444	361	25	.	50	7	1	120	122	32	40	60	➡ Matheninken 1.
1017	130	75	5	40	7	3	.	20	60	25	20	10	➡ Norkitten 34. Ps Königsberg
3657	367	193	61	100	.	13	.	65	73	.	20	45	➡ Norkitten 11.
9406	689	260	280	107	29	10	3	47	12	.	.	.	Staatl. Zuchtgestüt.

Niederung.

letzterem gehörigen Güter sind mit * bezeichnet.) **Landgericht: Tilsit.**

?	60	.	.	.	.	.	.	10	50	25	5	15	➡ Schakuhnen 42.
?	102	40	10	50	.	2	.	24	80	48	.	80	➡ Schakuhnen 6, Ps Königsberg 5736. Dpf.-Ⓐ, Vieh- u. Pferdezucht.
1242	119	35	37	45	.	2	.	20	120	60	.	10	➡ Schakuhnen 7, Konto-Korrent Kreditgesellschaft Kaukehmen 113. Rindviehhochzucht.
1122	42	28	.	13	.	1	.	12	30	20	.	15	
2100	70	35	1	33,5	.	0,3	.	18	50	30	.	20	➡ Neukirch 48.
1305	46	20	3	22	.	1	.	10	35	20	.	15	➡ Neukirch 73.
403,47	42	18	2,5	21	.	0,3	.	6	28	18	.	10	
1925	74	35	.	39	.	.	.	24	50	38	.	15	➡ Neukirch 45.
?	68	37	10	20	.	1	.	15	45	25	2	20	➡ Skören 13.
2925	172	100	20	49	.	2	1	22	130	90	.	500	➡ Neukirch 15.
2650	87	?	?	?	?	?	?	27	56	42	.	20	➡ Kaukehmen 47.
?	41	15	.	25	.	1	.	9	30	20	2	15	➡ Lappienen 22.
?	50	30	.	20	.	.	.	16	45	30	.	25	
?	97	35	30	32	.	.	.	33	84	54	12	150	➡ Joneiten 4, Ps Kbg. 5109. Dpf.-Ⓐ u. Schweinemast, Preßtorfwerk in Kl.-Strommen.
2320	103	40	20	40	.	3	.	22	80	45	.	60	➡ Skören 2.
1974	87	86	.	.	.	1	.	15	55	40	.	25	➡ Neukirch 12.
1533	53	26	13	13	.	1	.	14	42	30	.	18	
1434	55	.	.	.	.	.	.	.	.	.	.	.	➡ Schakuhnen 52, Ps Königsberg 8607.
927	35,7	13	22	0,5	.	0,5	.	14	34	20	2	28	
?	37	30	6	.	.	1	.	6	15	10	.	.	
1746	192	145	.	40	5	2	.	40	80	50	5	15	➡ Jurgaitschen 15.
1538	417	125	24	47	200	2	19	75	45	12	45	40	➡ Tilsit 97, Giro-Kto. bei der Landschaft Tilsit.

Name des Gutes bezw. der Gemeinde	Post = P, Standesamt = St, Telegr. = T, Amtsbezirk = A, Eisenbahn = E, Amtsgericht = AG	Name des Besitzers	Name des I = Pächter II = Verwalter
Budehlischken, Gut, zur Gem. B. geh.	Neukirch PT St A, Budehlischken E(Klb.) (1 km), Heinrichswalde AG	**Michael Kujus**	
do. do.		**H. Kujus**	
***Catrinigkeiten,** Gut	Ackmenischken PT, Schudereiten E, Spucken St A, Kaukehmen AG	**David Penschuck**	
***Derwehlischken,** Gut, zur Gem. D. geh.	Kallningken PTE, Karkeln St A, Kaukehmen AG	**Friedr.** und **Karl Haupt**	
Dwarehlischken, Gut, z. Gem. D. geh.	Neukirch PT St A, Gr.-Brittanien E, Heinrichswalde AG	**Dobinski**	
do. do. **Nr. 12,** z. Gem. D. geh.		**Moritz Schulz**	
do. do.		**Bruno Spangehl**	
Endreischken, Gut, zur Grafsch. Rautenburg geh.	Lappienen PTE (2,5 km) St A, Kaukehmen AG	**Heinr.** Graf **v. Keyserlingk** auf Rautenburg	I. Otto Hoegler in Endreischke
Finkenhoff, köllm. Gut	Liedemeiten PT, Skaisgirren E (7 km) AG, Wilhelmsbruch E, Osseningken St A	**Bernhard Kurras**	
Gilkendorf, Gut, z. Gem. G. geh.	Neukirch PTE (3 km) St, Wolfsberg A, Heinrichswalde AG	**Rudolf Behr**	
Grietischken, Gut Nr. 1, z. Gem. Gr. geh.	Pokraken PT, Gr.-Brittanien E, Linkuhnen St A, Heinrichswalde AG	Frau **Betty,** Rosenfelde	
Groß-Allgawischken, Gut, zur Gem. Gr.-A. (Usseinen Schneiderende) geh.	Kaukehmen PTE St A AG	**Bruno Kröhnert**	
do. do. zur Gem. Gr.-A. geh.	Kaukehmen PTE St AG, Saußeningken A	**Christoph Schapals**	
Groß-Brettschneidern, Gut, zur Gem. Gr.-Br. geh.	Schillkojen PT, Argeningken E, Gr.-Brettschneidern St A, Heinrichswalde AG	**Karl Bleyer**	
Groß-Brittanien, Adl.-, Rittgt.	Gr.-Brittanien PTE, Linkuhnen St A, Heinrichswalde AG	**Max Artschwager**	
Groß-Kriposen, köllm. Gut, mit Anteil in **Kripplauken**	Sczemlauken PT, Skaisgirren E (6 km) AG, Gowarten St, Wannaglauken A	**Ewald Schwarz**	
Groß-Skirbst, Adl.-, Rittergut	Skirbst PT St A, Heinrichswalde E (4 km) AG	**Ewald Thierbach**	
Groß-Trumpeiten, Gut, z. Gem. Gr.-Tr. geh.	Kaukehmen PT St AG, Gr.-Brittanien E, Sausseningken A	**Otto Didlap**	
do. do.		**Ernst Zerrath**	
Gumbehlischken, köllm. Gut, mit Anteil in **Bartscheiten**	Neukirch PTF (2,7 km), Gr.-Brittanien E (3,7 km), Skirbst St A, Heinrichswalde AG	**Friederike Kopp**	
Heinrichswalde, Gut, z. Gem. H. geh.	Heinrichswalde PTE St A AG	**Reinhold Behrendt**	
Heinrichswalde, Adl.-, Rittgt.	Heinrichswalde PTE (1 km) St A AG	**Heinr. Bierfreund'sche** Erben	II. Albert Bierfreund
Hohenwiese, Gut Nr. 3, z. Gem. H. geh.	Reatischken PT, Gr.-Brittanien E, Neukirch St, Wolfsburg A, Heinrichswalde AG	**Paul Boettcher**	
do. do.		**Max Klein**	
do. do. Nr. 5		**Hermann Kopp**	
Ibenberg, Gut Nr. 3, z. Gem. I. geh.	Ibenberg P, Neukirch T St, Gr.-Brittanien E, Wolfsberg A, Heinrichswalde AG	**Hans Hoffmann**	
***Ibenhorst,** Oberförsterei	Ackmenischken P, Ibenhorst T A, Schudereiten E, Schakuhnen St, Kaukehmen AG	**Fiskus**	II. von Treskow, Oberförster
Jedwilleiten, Gut, z. Gem. J. geh.	Motzwethen PT, Sköpen E (3 km), Gr.-Brittanien E (8 km), Jedwilleiten St A, Heinrichswalde AG	Frau **Malwine** vw. **Göritz**	
***Jodraggen,** köllm. Gut, m. Vw. **Schakuhnen**	Ackmenischken PT, Schudereiten E (7 km), Schakuhnen St, Spucken A, Kaukehmen AG	**Wilh. Vorwerk,** Landgerichtspräsident in Braunschweig	I. Karl Weber
Johannsdorf, Gut, z. Gem. J. geh.	Ibenburg PT, Gr.-Brittanien E, Neukirch St, Wolfsberg A, Heinrichswalde AG	**Artur Artschwager**	

Grundsteuerreinertrag ℳ	Größe in Hektaren (abgerundet)							Viehstand					Besondere Angaben über Fernsprechanschlüsse, Vieh- und Saatzuchten und **eigene** industrielle Anlagen
	Summe	Acker inkl. Gärten	Wiesen	Weiden	Holzungen	Unland, Hof, Wege	Wasser	Pferde	Rindvieh überhaupt	Rindvieh davon Kühe	Schafe	Schweine	
1500	55	25	14	13	.	3	.	11	40	24	.	18	⇨ Neukirch 96.
1259	44	22	.	21	.	1	.	11	30	20	.	10	
957,27	158,5	30	50	75	1	2	.	20	80	45	.	20	⇨ Schakuhnen 14, Ps Königsberg 8101. Dampf-Dreschsatz, Meierei.
1200	72	30	.	42	.	.	.	10	55	25	.	15	
755	31	11	10	10	.	.	.	10	24	15	.	4	
1703	60	20	18	20	.	2	.	9	33	21	3	10	⇨ Neukirch 85, Ps Königsberg 3537.
3162	125	?	?	?	?	?	?	30	100	52	6	20	⇨ Neukirch 56.
2115	157	78	69	.	4	7	.	59	60	48	16	19	
704	113	51	51	10	.	1	.	13	60	40	3	20	⇨ Liedemeiten 6.
1513	64	29	.	33	.	2	.	12	36	24	2	12	
1907	58	18	20	18	1	1	.	13	47	29	.	15	⇨ Neukirch 29.
2755	131,4	65	47	2,6	0,3	12,3	3,4	30	50	40	.	20	⇨ Kaukehmen 37.
?	144	50	40	48	.	4	2	22	90	52	2	28	⇨ Kaukehmen 29.
1156	123	71	7	40	.	4	1	29	73	38	8	18	⇨ Jurgaitschen 16.
789	140	80	20	35	.	5	.	20	95	50	10	50	⇨ Neukirch 16, Ps Königsberg 20063.
1340	114	86	6	20	.	2	.	18	86	35	.	20	⇨ Szemlauken 3. Herdbuch d. schww. Tieflandrindes.
3936	180	100	35	42	.	3	.	100	68	56	.	40	
2804	103	67	34	.	.	2	.	24	90	50	.	20	⇨ Kaukehmen 61.
1370	51	30	5	15	.	1	.	16	40	24	.	25	⇨ Kaukehmen 20. Eigene Ⓑ.
2749	117,5	115,5	.	.	.	2	.	31	80	60	.	32	⇨ Neukirch 11.
.	94	40	26	26	.	2	.	18	83	40	5	20	⇨ Heinrichswalde 47. Ps Königsberg 1546.
6054,87	368,7	297	40	20	7	5	1	40	180	90	10	15	⇨ Heinrichswalde 27. Vieh- u. Pferdezucht.
1350	50	12,5	15	16	.	6,5	.	11	30	20	2	10	⇨ Reatischken 7.
567	48	25	10	12	.	1	.	13	34	20	2	14	
1185	57	26	.	30	.	1	.	13	50	26	.	15	⇨ Reatischken 5. ⚡ Lichtanlage, Milchwirtsch.
1493	70	30	10	28	.	2	.	15	50	30	.	25	⇨ Neukirch 159.
20714	6755	.	2595 *	.	3982	.	178	29	104	61	23	98	⇨ Öffentl. Fernspr., * einschl. Äcker u. Weiden.
1032	36	29	5	1	.	1	.	10	23	16	.	15	
1824	125	20	*82	*20	.	3	.	6	16	8	2	10	⇨ Schakuhnen 23. * in Parzellen verpachtet.
?	76	20	56	.	.	.	.	11	40	24	4	15	⇨ Neukirch 111. ⚡ Licht, Herdb. d. Milchviehkontrollvereins.

Name des Gutes bezw. der Gemeinde	Post = P, Standesamt = St, Telegr. = T, Amtsbezirk = A, Eisenbahn = E, Amtsgericht = AG	Name des Besitzers	Name des I = Pächter II = Verwalter
Joneiten, Gut, z. Gem. J. geh.	Joneiten PT, Kaukehmen E AG, Lappienen St A	**Paul Kröhnert**	
***Kallningken,** Gut, z. Gem. K. geh.	Kallningken PTE (Klb.), Karkeln St A, Kaukehmen AG	**Georg Buskies**	
***Karkeln,** Gut, z. Gem. K. geh.	Karkeln PTE (Klb.) St A Kaukehmen AG	**Richard Richter**	
Kaplanischken, köllm. Gut . . .	Kaukehmen PTE (Klb.) (1 km) St A AG	**Anna vw. Dommasch**	
Kaukwethen I, Gut, z. Gem. K. geh.	Argeningken PTE, Brettschneidern St A, Heinrichswalde AG	**Kurt Buechler**	
do. **II,** köllm. Gut		Frau **Antonie Schmidt**	
Klauken, Gut Nr. 6, z. Gem. K. geh.	Lappienen PTE St A, Kaukehmen AG	**Gustav Schaak**	
Klein-Brittanien, Adl.-, Gut, z. Gem. Kl.-B. geh.	Gr.-Brittanien PTE (0,5 km), Linkuhnen St A, Kaukehmen AG	**Emil Fleischmann**	
Klein-Girratischken, Gut, z. Gem. Kl.-G. geh.	Skaisgirren PTE St A AG	**H. Weedt**	
Klein-Kriposen, Gut, z. Gem. Kl.-K. geh.	Szemlauken PT, Skaisgirren E AG, Wannaglauken St A	**Reinhold Mertins**	
Klein-Trumpeiten, köllm. Gut.	Kaukehmen PTE (2,5 km) AG, Gr.-Brittanien E (12,8 km) St, Sköpen A	**Gustav Schultz,** Landschaftsr.	
Kuckerneese, Domäne	Kaukehmen PTE (1 km) St A AG	**Fiskus**	I. Otto Dickhäuser, Oberamtmann
***Lebbeden,** Hof Nr. 3, z. Gem. L. geh.	Spucken PT A, Gr.-Brittanien E, Lebbeden St, Kaukehmen AG	**Felix Böttcher**	
Lehmbruch, Adl.-, Rittergut .	Gr.-Brittanien PTE (1 km), Heinrichswalde St A AG	**Arthur Kopp**	
Leitwarren, Gut, z. Gem. L. geh.	Neukirch PT St, Bartscheiten A, Gr.-Brittanien E (3,1 km), Heinrichswalde AG	**Alfred Grigull**	
do. do.		**Ernst Liedtke**	
Lentenbude, Gut Nr. 1, z. Gem. L. geh.	Oschke PT, Gr.-Brittanien E, Skirbst St A, Heinrichswalde AG	**Ewald Frischmuth**	
Lepienen, Gut, z. Gem. L. geh.	Liedemeiten PT, Wilhelmsbruch E (1 km), Skaisgirren St AG, Demmenen A	**Friedrich Drueckler**	
Lindendorf, Gut, z. Gem. L. geh.	Neufrost PT, Neukirch E St, Wolfsberg A, Heinrichswalde AG	**E. Dobinsky**	
Linkuhnen, köllm. Gut	Linkuhnen PTE (3 km) St A, Heinrichswalde AG	**David Sakals**	
do. do.		**Otto Westphal**	
do. **Köllm.-,** gen. **Damkrug,** Gut Nr. 12, z. Gem. K.-L. geh.	Linkuhnen PTE St A, Heinrichswalde AG	**Herm. Götzke**	
Lyszeiten, Gut, z. Gem. L. geh.	Joneiten P, Kaukehmen TE St AG, Sausseningken A	**Ewald Hopp**	
do. do.		**Adolf Spangehl**	
Mägdeberg, Gut, z. Gem. M. geh.	Reatischken PE, Mägdeberg T, Neukirch St, Wolfsberg A, Heinrichswalde AG	**Ulrich Wohlgemuth,** Lt. a. D.	
do. do. Nr. 3		**Fritz Zerrath**	
Margen, köllm. Gut, m. Vorwerk **Marienhof**	Liedemeiten PT, Skaisgirren E (4 km) AG, Osseningken St A	**Paul Behrendt**	
Motzwethen, Gut Nr. 11, z. Gem. geh.	Motzwethen PT, Gr.-Brittanien E, Neukirch St, Jedwilleiten A, Heinrichswalde AG	**Artur Wedler**	
Nassenthal, köllm. Gut, m. **Brunischken u. Wenzischken**	Heinrichswalde PT AG	**Franz Rosenfeld**	
***Nausseden,** Gut, z. Gem. N. geh.	Linkuhnen E (1 km) St A Schakuhnen PTE, Lebben St, Kaukehmen A AG	**Erich Redetzky**	
Neu-Bogdahnen, Gut, z. Gem. N.-B. geh.	Sköpen PT, Bogdahnen E (Klb.), Jedwilleiten St A, Heinrichswalde AG	**Richard Mertins**	
Neu-Buttkirch, Gut, zur Gem. N.-B. geh.	Motzwethen PT, Gr.-Brittanien E, Jedwilleiten St A, Heinrichswalde AG	**Georg Paulat,** Tilsit	II. Pupkulies
Neuendorf, Gut Nr. 31, z. Gem. Wolfsberg geh.	Sköpen PT, Bogdahnen E (Klb.), Jedwilleiten St A, Heinrichsw. AG	**Otto Zerrath**	

Grundsteuerreinertrag ℳ	Größe in Hektaren (abgerundet)							Viehstand					Besondere Angaben über Fernsprechanschlüsse, Vieh- und Saatzuchten und **eigene** industrielle Anlagen
	Summa	Acker inkl. Gärten	Wiesen	Weiden	Holzungen	Unland, Hof, Wege	Wasser	Pferde	Rindvieh überhaupt	Rindvieh davon Kühe	Schafe	Schweine	
2043	77,6	35	5	35	.	2,6	.	16	62	32	.	20	Joneiten 11.
2240	171	.	*165	.	.	3	3	40	140	70	5	10	Kallningken 7. * einschl. Äcker u. Weiden.
565	82	20	20	42	.	.	.	8	4	4	.	.	
2127	80	51	12	12	.	5	.	22	35	25	.	20	Kaukehmen 202.
2565	176	126	10	35	2	2	1	25	90	50	10	15	Öffentl. Hilfsstelle.
333	147	113	4	22	.	5	.	20	87	35	3	12	Jurgaitschen 12.
972	52	17	.	32,5	.	2	0,5	14	38	25	6	14	
1410	50	17	16	16	.	1	.	10	33	18	.	10	
516,18	46,6	6,3	4,25	11,69	.	0,5	0,25	9	25	13	.	20	Skaisgirren 48.
759	69	36	15	15	.	2	1	10	63	30	5	30	Szemlauken 7.
6162	221,6	135	40	40	.	4,8	1,8	50	150	75	.	30	Kaukehmen 2. Holl. Vieh- u. Ostpr. Halbblut Pferdezucht.
7169	250	115	100	20	.	10	5	60	140	65	12	80	Kaukehmen 22. Ostpr. Holl. Herdbuchherde u. Remontezucht.
?	80	25	15	40	.	.	.	22	57	30	.	15	Schakuhnen 27.
5028	167	100	.	67	.	.	.	30	110	60	10	30	Heinrichswalde 10. Meierei.
2126	81	30	20	31	.	.	.	18	78	45	5	25	Neukirch 108. Ps Königsberg 10 843. Herdbuchh. d. Verb. d. Milchviehkontrollv. i. Insterb. Mitgl. d. Ostpr. Schweinezüchterv., Kaltbutzucht,
?	55	27	14	14	.	.	.	10	40	23	2	12	Anschl. a. d. Elektrizitätsw. Neukirch f. Kr. u. L.
1206	82	38	20	20	.	4	.	14	55	36	.	5	
741	82	70	10	.	1	1	.	16	56	27	4	12	Liedemeiten 1.
2949,78	121	48	.	73	.	.	.	20	90	55	2	20	Neufrost 2. Herdbuch f. schwarz-weiße Tieflandrinder, Schmiede, Stellmacherei, ⚒.
2136	83	50	5	27	.	1	.	25	70	40	2	40	Heinrichswalde 82.
2176	81	80	.	.	.	.	.	15	50	30	.	30	
1552	58	20	.	38	.	.	.	12	28	16	1	15	
1300	61	24	.	36	.	1	.	14	47	26	2	11	
2020	97	.	.	.	.	.	.	22	80	40	.	15	Joneiten 24.
3000	165	64	50	50	.	1	.	30	140	75	.	30	Reatischken 8. Ps Königsberg 20 955. Herd-
1870	101	35	35	30	1	.	.	16	60	40	.	30	buch f. schwarz-weiße Tieflandrinder, Dampf-S.
3197,8	337,6	337,6	.	.	6	2	.	52	215	85	.	70	Skaisgirren 9. Herdbuchv. d. Herdbuchvereins für das schwarz-weiße Tieflandrind in Ostpr.
?	58	25	16	16	.	1	.	12	35	24	4	15	Motzwethen 6. Ps Königsberg 8163.
3768	150,5	141	8	.	.	1,5	.	24	120	60	10	34	Heinrichswalde 21. Dampfmeierei
591	63	23	20	18	.	.	.	11	35	25	3	10	Schakuhnen 10, Ps Königsberg 20131.
2154	86	36	.	48	.	2	.	16	64	43	2	7	Neukirch 34.
3966	145,5	52	30	60	.	3,5	.	34	110	75	.	14	Neukirch 5. Meierei, Butter- u. Käsefabrikat
970	97,5	70	27	.	.	0,5	.	20	80	49	5	16	Neukirch 47.

Name des Gutes bezw. der Gemeinde	Post = P, Standesamt = St, Telegr. = T, Amtsbezirk = A, Eisenbahn = E, Amtsgericht = AG	Name des Besitzers	Name des I = Pächter II = Verwalter
Neuhof, Gut	Kaukehmen PTE (1 km) St A AG	**Adolf Selz**	
Neuhof-Kaukehmen, Gut	Sköpen PT St A, Neuhof-Kaukehmen E (Klb.), Kaukehmen AG	**Leberecht Bansemir**	
Neuhof-Reatischken	Reatischken (Tils. Niederg.) PT, Gr.-Brittanien E, Norwischeiten St A, Kaukehmen AG	Dr. jur. **Wohlgemuth**	
Neukirch, Gut	Neukirch PT St A, Gr.-Brittanien E, Heinrichswalde AG	**Max Kopp**	
Neusorge (Ksp Heinrichswalde), Gut, zur Gem. geh.	Heinrichswalde PTE (4,5 km) St AG, Schnecken A	**Ernst Reimer**	
do. (Ksp. Kaukehmen), Gut, z. Gem. geh.	Sköpen PT A, Alt-Sköpen E (1,2 km), Kaukehmen St AG	**Richard Kalkschmidt**	
Norweischen, Gut, zur Gem. N. geh.	Lappienen PTE A, Kiauken St, Kaukehmen AG	**Hermann Massalsky**	
do. Gut Nr. 6, zur Gem. geh.		**Richard Thiel**	
Oschweningken, Gut, zur Gem. O. geh., mit Dampfziegelwerk **Gr.-Asznaggern**	Skaisgirren PTE (3 km) St AG, Oschweningken E (Klb.) (1 km) A	**Hans Fasbinder**	
Osseningken, Gut, zur Gem. O. geh.	Liedemeiten PT, Skaisgirren E AG, Osseningken St A	**Gustav Sachs**	
Pakuß, Gut Nr. 2, zur Gem. P. geh.	Neufrost PT, Lappienen E, Norwischeiten St, Kaukehmen A AG	**Erich Sallowsky**	
Pawarszen, Gut Nr. 7, z. Gem. P. geh.	Sköpen PT, Bogdahnen E, Jedwilleiten St A, Heinrichswalde AG	**Hugo Schulz**	
Pokraken, Adl.-, Gut	Pokraken PT, Gr.-Brittanien E (4 km), Linkuhnen St A, Heinrichswalde AG	**Franz Rosenfeld**	
***Pustutten**, Gut, z. Gem. P. geh.	Kallningken PTE (Klb.) (3 km), Karkeln St A, Kaukehmen AG	**Carl Höllger**	
Rautenburg, Grafsch., Majorat	Rautenburg PT A, Lappienen E (2 km) St, Kaukehmen AG	**Heinr.** Graf **v. Keyserlingk** auf Rautenburg	II. Schmerling
Reatischken, Gut, zur Grafsch. Rautenburg geh.	Joneiten PT, Kaukehmen E (6,5 km) AG, Lappienen St A		I. Max Lemke
Rokaiten, Gut, z. Gem. R. geh.	Neukirch PT St A, Gr.-Brittanien E, Heinrichswalde AG	**Leo Frischmuth**	
Sausseningken, Gut, zur Gem. S. geh.	Joneiten PT, Kaukehmen E (3 km) AG, Saußeningken St A	**August Barstat**	
do. do.	Kaukehmen PTE (Klb.) St AG, Gr.-Brittanien E, Sausseningken A	**Hugo Wenzel**	
Schnecken, Oberförsterei	Heinrichswalde PE (4,5 km) St AG, Schnecken T A	**Fiskus**	II. Jensen, Oberförster
Schönrohr, Gut Nr. 2, z. Gem. geh.	Neukirch PT St, Gr.-Brittanien E, Lindendorf A, Heinrichswalde AG	**Ewald Reimer**	
do. do.		**Hugo Tiedemann**	
Schönwiese, Gut, zur Grafsch. Rautenburg geh.	Lappienen PTE (3 km) St A, Kaukehmen AG	**Heinr.** Graf **v. Keyserlingk** auf Rautenburg	I. Paul Mertins
***Schudereiten**, Gut, zur Gem. Sch. geh.	Schakuhnen PT St A, Schudereiten E (Klb.), Kaukehmen AG	**Ernst Fischer**	
do. do.		**Erdmann Gerull**	
do. do.		**Gustav Noetzel**	
Schudledimmen, Ziegeleigut	Skaisgirren PTE St AG, Parwischken A	**Richard Kummetat**	
do. Gut Nr. 15		**Robert Siebert**	
Sergehnen, köllm. Gut	Gr.-Friedrichsdorf PT St A, Heinrichswalde E (6 km) AG	**Gustav Zerrath**	
Skirbst, Köllm.-, Gut, z. Gem. Köllm.-S. geh.	Skirbst St A, Heinrichswalde PTE AG	**Hermann Grigull**	
Sköpen, Gut, zur Gem. S. geh.	Sköpen PT, Alt-Sköpen E, Kaukehmen St A AG	**Paul Reimer**	
do. Gut Nr. 6, z. Gem. S. geh.		**Ernst Boeck**	
Skören, Gut, zur Gem. S. geh.	Skören PT St, Gr.-Brittanien E, Karzewischken A, Kaukehmen AG	**Paul Horn**	
do. do. Nr. 7		**Artur Janz**	
Skulbetwarren, Gut, zur Gem. S. geh.	Ginnischken PT, Gr.-Brittanien E, Kaukehmen St A, Karzewischken A	**Jakob Berger**	

Grundsteuerreinertrag ℳ	Größe in Hektaren (abgerundet)							Viehstand					Besondere Angaben über Fernsprechanschlüsse, Vieh- und Saatzuchten und **eigene** industrielle Anlagen
	Summa	Acker inkl. Gärten	Wiesen	Weiden	Holzungen	Unland, Hof, Wege	Wasser	Pferde	Rindvieh überhaupt	Rindvieh davon Kühe	Schafe	Schweine	
2373	96	40	27	29	.	.	.	24	65	33	.	.	Kaukehmen 23.
?	36	15	6	14	.	1	.	5	14	10	.	12	Kaukehmen 98.
?	230	140	50	35	.	5	.	75	170	90	.	500	Reatischken 12, Ps Königsberg 2743. Dpf.-B, Käsefabrik.
1174	42,7	21	.	21	.	0,7	.	12	29	19	.	6	
799	78	36	15	25	.	1	1	13	65	35	.	13	Heinrichswalde 66.
2556	86,5	74	10	.	.	1,5	1	*15	56	42	3	20	Kaukehmen 68. * einschl. 5 Fohlen.
2001	114	50	.	64	.	.	.	19	110	60	.	22	
?	63	24	4	32	.	2	1	16	35	21	2	15	Lappienen 31.
1635	202	159	15	25	1	2	.	36	120	60	.	.	Skaisgirren 5, Ps Königsberg 8034. Torfst. z. eig. Bedarf, Herdbuchvieh d. Herdb.-Ver. f. d. schww. Tiefl.-Rind in Ostpreußen.
?	50	.	.	10	.	.	.	.	.	.	20	20	
?	60	25	24	10	.	1	.	8	36	18	.	30	Liedemeiten 3.
71,25	27	27	.	.	.	.	.	5	19	12	.	10	Neufrost im Bau.
680	80	80	.	.	.	.	.	13	54	38	.	20	Neukirch 50.
2343	70	20	22	27	.	1	.	20	65	40	10	10	Neukirch 89, Ps Königsberg 4017. Ostpr. Stutbuch, Herdbuchverein f. d. schww. Tieflandrind.
561	91	33	58	.	.	.	.	12	55	25	.	4	Kallningken 10.
14314	1640	167	679	120	623	51	.	42	182	80	25	64	Lappienen 10, Ps Königsberg 6677. Licht- und Kraftanlage.
4737	217	70	68	64	1	11	3	60	175	75	.	70	Jonaiten 18. Vieh- u. Pferdezucht.
1125	68	34	.	33	.	1	.	17	60	32	.	35	Neukirch 55, Ps Königsberg 7959. Lehrwirtschaft, Wind-Anl., Hb. d. schww. Tr.
1548	71	20	30	20	.	1	.	17	48	30	.	23	Kaukehmen 83.
2442	110	54	10	43	.	3	.	30	80	44	.	20	Kaukehmen 81, Ps Königsberg. Pferdez. des Trakehner Halbbl., Herdb. d. schww. Tieflandr.
18595	6643	786	1230	180	3475	907 *	65	79	268	193	23	293	Öffentl. Fernspr., Ps Kgb. 21847. * einschl. Torfbruch.
?	81,47	54,47	.	27	.	1	.	30	67	44	.	20	Neukirch 52.
?	38	20	9	9	.	.	.	10	26	16	.	10	Neukirch 90.
3010	141	50	42	47	.	2	.	18	104	63	.	64	
3150	117,5	50	20	45	.	2,7	.	29	70	40	.	12	Schakuhnen 13, Ps Königsberg 6411. Vieh- u. Pferdezucht.
1644	90	46	44	.	.	.	.	22	70	47	.	29	Schakuhnen 12.
2044	79	68	11	.	.	.	.	19	52	32	.	7	Schakuhnen 15.
576,45	50	26	10	10	.	4	.	8	20	11	.	12	Skaisgirren 8, Ps Königsberg 3572. Dampf- und .
185,61	38,67	22	3	12	.	1,67	.	6	20	8	5	4	
1908	102	42	30	30	.	.	.	20	66	43	4	12	Gr.-Friedrichsdorf 6.
.	55	.	.	.	.	.	.	12	50	.	2	20	
1901	72	30	.	41	.	1	.	8	45	26	.	10	Kaukehmen 65.
3280	110	85	25	.	.	.	.	20	60	40	.	.	Kaukehmen 47.
?	40	10	12	16	.	2	.	11	27	20	.	10	
?	41	18	.	20	.	3	.	11	28	18	2	17	
?	93	120	120	126	.	.	.	19	85	36	.	60	Kaukehmen 58, Ps Kgb. 7739.

Name des Gutes bezw. der Gemeinde	Post = P, Standesamt = St, Telegr. = T, Amtsbezirk = A, Eisenbahn = E, Amtsgericht = AG	Name des Besitzers	Name des I = Pächter II = Verwalter
Skulbetwarren, Gut, zur Gem. S. geh.	Kaukehmen PTE AG, Skören St, Karzewischken A	**Sieloff**	
***Spucken,** Gut, z. Gem. Sp. geh.	Spucken PTE(Klb.) St,	**Friedrich Besemer**	
do. do.	Kaukehmen A AG	**Adolf Dommasch**	
***Staldszen,** Niederungsgut, zur Gem. St. geh.	Schakuhnen P St A,	**Leo Hassenstein**	
do. Gut, zur Gem. St. geh. . .	Kaukehmen TE AG	**Johann Purkus**	
Szalloge, Gut, z. Gem. S. geh.	Heinrichswalde PTE (2,2 km) St A AG	**Otto Tiedemann**	
Tawellningken, Oberförsterei, z. T. im Kr. **Labiau** gel.	Tawellningken PT, Gr.-Brittanien E, Seckenburg E(Klb.) St, Inse A, Kaukehmen AG	**Fiskus**	II. Orlowski, Oberförster
***Tramischen,** Gut, zur Gemeinde Tr. geh.	Kallningken PT, Tramischen E,	**Emil Kröhnert**	
do. do.	Karkeln St A, Kaukehmen AG	**Michael Plauschinn**	
Tranatenberg, Gut, zur Gem. An der Ulpesch	Reatischken PT, Gr.-Brittanien E (12,5 km), Norwischeiten St A, Kaukehmen AG	**Arthur Reimer**	
***Valtinkratsch,** Gut, mit Vorw. Gem. **Perkuhnen**	Ackmenischken PT, Schudereiten E(Klb.), Spucken St A, Kaukehmen AG	**Robert Schultz**	
Warnie, Gut Nr. 1, zur Gem. W. geh.	Gr.-Brittanien PTE, Linkuhnen St A, Heinrichswalde AG	**Bruno Strahl**	
Warßlauken, Gut, zur Gem. W. geh.	Neufrost PT, Gr.-Brittanien E, Norweitschen St, Jodgallen A, Kaukehmen AG	**Ernst Kleinert**	
Warskillen K., Gut, zur Gem. Kaukehmen geh.	Kaukehmen PTE St AG,	Frau **Anna Mertins**	II. Otto Mertins
do. do.	Sausseningken A	**Otto Schuster**	
do. **L.** (Ksp. Lappienen), Gut, z. Gem. W. geh.	Neuhof-R. PTE(Klb.) (2 km), Gr.-Brittanien E (10 km), Norwischkeiten St A, Kaukehmen AG	**Ida verw. Frischmuth**	
Warszlauken, Gut, zur Gem. W. geh.	Neufrost PT, Lappienen E (4 km), Norwischkeiten St, Jodgallen A, Kaukehmen AG	**Ernst Kopp**	
Wenzischken, köllm. Gut	Heinrichswalde PTE (3,5 km) St AG, Linkuhnen A	**Louis Sturm**	II. Lessat
***Wieszeiten,** Gut, z. Gem. W. geh.	Schakuhnen PTE St A, Kaukehmen AG	**Gustav Schlagowsky**	
Wietzischken, Gut, zur Gem. W. geh.	Sköpen PTE A, Kaukehmen A AG	**Georg Sangel**	
Wilhelmsbruch, Oberförsterei .	Liedemeiten PT, Wilhelmsbruch P(Hst.)E A, Gr.-Skaisgirren St, Skaisgirren AG	**Fiskus**	II. Fritz Wrede, Forstassesso
Wilkehlen, Gut	Heinrichswalde PTE (4 km) St A AG	**Ernst Stadie**	
***Wittken,** Gut, z. Gem. geh. . .	Kallningken PT, Tramischen E (3 km), Karkeln St A, Kaukehmen AG	**Bernhard Drews**	
Wirblauken, Gut, zur Gem. W. geh.	Skaisgirren PTE AG, Gr.-Skaisgirren St, Parwischken A	**Horst Junker**	
Wolfsberg b. Reatischken, Gut, zur Gem. W. geh.	Reatischken (Memelniederung) PT, Gr.-Brittanien E, Wolfsberg E(Klb.) A, Neukirch St	**Paul Kopp**	
Ziegelberg, Gut, z. Gem. Z. geh.	Neukirch PTE St A,	**Felix Thierbach**	
do. do. Nr. 2	Heinrichswalde AG	**Hugo Westphal**	

Grundsteuerreinertrag ℳ	Größe in Hektaren (abgerundet)							Viehstand					Besondere Angaben über Fernsprechanschlüsse, Vieh- und Saatzuchten und **eigene** industrielle Anlagen
	Summa	Acker inkl. Gärten	Wiesen	Weiden	Holzungen	Unland, Hof, Wege	Wasser	Pferde	Rindvieh überhaupt	Rindvieh davon Kühe	Schafe	Schweine	
?	66	30	2	32	.	2	.	17	40	22	.	35	Kaukehmen 97.
1785	100	35	35	30	.	.	.	20	70	40	.	10	Schakuhnen 31.
1068	65	27	21	17	.	.	.	12	12	26	.	5	Schakuhnen 8.
4061	196	120	60	16	.	.	.	40	130	60	5	20	Kaukehmen 27, Ps Königsberg 3660.
1471	72	29	21	22	.	.	.	12	60	40	.	10	Kaukehmen 76.
1651	78	40	.	36	.	2	.	19	67	38	3	12	Heinrichswalde 46.
35500	8600	60	1487	40	6725	96	192	33	108	64	18	121	Öffentl. Fernspr. Torfwerk.
2366	217	80	72	62	2	1	.	38	180	88	4	30	Kallningken 2. Käserei.
735	76,8	15	21	20	.	.	.	12	50	33	3	50	Kallningken 13.
1924	180	65	60	53	.	1	1	25	125	70	.	20	Reatischken 1.
3634	257	153	39	44	15	5	1	45	170	70	10	40	Schakuhnen 3, Ps Königsberg 8416. Ostpr.-holl. Herdb.-Vieh, Saatbaustelle, Remontezucht, Mitgl. der ostpr. Schweinez.-Vereinigung.
2029	93	66	.	25	.	1,5	0,5	17	63	38	2	20	Heinrichswalde 49. Torfbruch, Dpf.-Dreschsatz, Hb.-Ver. Insterbg., Mgl. d. Milchkontr.-V., Pf..Z., Lehrwirtschaft m. Prüfung durch die L.-K.
1104	50	40	.	10	.	.	.	11	45	28	.	30	Neufrost 3, Ps Königsberg 21236.
1755	71	21	27	23	.	.	.	18	50	30	3	10	Kaukehmen 93.
?	47,5	25	10	10	.	2,5	.	11	32	24	1	20	Kaukehmen 125.
1250	58	18	22	18	.	.	.	15	40	30	.	20	
1500	76	76	.	.	.	.	.	14	65	40	.	60	Seckenburg 8. Meierei.
1227	58	58	.	.	.	.	.	8	60	30	.	12	Heinrichswalde 40.
485	27	8	7	10	.	1	1	7	22	12	2	6	Schakuhnen 37, Ps Königsberg 8410.
1059	42	20	.	20	.	2	.	9	29	19	3	14	Kaukehmen 142.
?	7490	251	2290	19	4593	326	11	32	88	48	9	100	
1337	116	22	29	63	.	2	.	13	102	55	.	25	Heinrichswalde 14. Käserei.
274	53	12	25	15	.	0,5	0,5	11	50	25	.	35	Karkeln in Tramischen 47.
?	65	32,2	12	18	.	1,5	0,25	11	37	16	.	20	
2477,19	110	40	35	34	.	1	.	22	78	42	4	30	Das Grundstück ist seit 1917 durch Zukauf vergrößert.
1922	88	.	.	.	.	.	.	18	70	38	.	18	Neukirch 21.
1301	55	.	.	.	.	.	.	10	35	20	2	12	Neukirch 25. * Acker u. Wechselweiden.

Kreisstadt: Marggrabowa. Kreis

Name des Gutes bezw. der Gemeinde	Post = P, Standesamt = St, Telegr. = T, Amtsbezirk = A, Eisenbahn = E, Amtsgericht = AG	Name des Besitzers	Name des I = Pächter II = Verwalter
Babken, Gut, z. Gem. B/G. geh.	Kowahlen PTE (1,9 km) St A, Marggrabowa AG	**Waldemar Lingk**	
do. Gut, zur Gem. B/M. geh.		**Fritz Müller**	
Barannen, Gut, zur Gem. B. geh.	Czychen PT St A, Griesen E, Marggrabowa AG	**Karl Mehl**	
Bartkenhof, Gut, z. Gem. Barken geh.	Kiöwen PTE (3 km), Gonsken St, Babken A, Marggrabowa AG	**Walter Fleischer**	
Billstein, Rittergut, mit Vorw. **Neufelde**	Babken PT, Billstein E(Klb.) A, Marggrabowa E AG, Mierunsken St	Frau **Lisbet Tolsdorff-Billstein**	
Birkenort, Gut, z. Stadt Marggrabowa geh.	Marggrabowa PTE St A AG	**Laupichler,** Birkenort, und **Otto Ristau,** Goldap	
Borkowinnen, Gut, z. Gem. B. geh.	Hegelingen PTE, Kowahlen St, Lakellen A, Marggrabowa AG	**Heinrich Borries**	II. Fritz Biallas
do. do.		**Hugo Lipka**	
do. do.		**Adam Nowosadtko**	
Borrishof, Adl.-, Gut	Kowahlen PTE (2 km) St A, Marggrabowa AG	**Louis Böhme**	
Buttken, Domäne	Kowahlen PTE(Klb.), Buttken E, Mierunsken St, Billstein A, Marggrabowa AG	**Fiskus**	I. Franz Ambrasas
Chelchen Nr. 1, Gut, z. Gem. Ch. geh.	Kowahlen PTE St, Marggrabowa A AG	**Walter Hoerner**	
Chelchen b. Duneyken, Rittgt.	Duneyken PT A, Griesen E (1,5 km), Schwentainen St, Marggrabowa AG	**H. Ruer**	
Czukten, Gut, z. Gem. C. geh. .	Sokolken PT, Stoszinen/Griesen E, Czychen St, Marggrabowa A AG	**Walter Gembalies**	
do. do. Nr. 13a	Sokolken PT, Griesen E, Czychen St A, Oletzko AG	**Gustav Mauer**	
Czychen, Rittergut, m. Vorwn. **Grappendorf, Neusaß** und **Könitzberg**	Czychen PT St A, Griesen E (4,5 km), Marggrabowa AG	Frau Reg.-Rat **Martha** verw. **Goege** geb. Wittig	
Czymochen, Domäne	Gr.-Czymochen PT St A, Czymochen E (1 km), Marggrabowa AG	**Fiskus**	II. Grinda, Adm.
Daniellen, Rittergut	Kowahlen PTE (2 km) St A, Marggrabowa AG	**Kleine**	
Doliwen, staatliche Domäne . .	Duneyken PT, Doliwen E (1 km), Gordeyken St, Marggrabowa A AG	**Fiskus**	I. Reinert, Ob.-Amtm
Dombrowsken, Gut, z. Gem. D. geh.	Kowahlen PTE (5 km), Billstein St A, Marggrabowa AG	**Gustav Pentzek**	
Drosdowen, Domäne		**Fiskus**	I. Paul Borries
Duneyken, köllm. Gut, z. Gem. D. geh.	Duneyken PT A, Griesen E, Suleyken St, Marggrabowa AG	**Schmidt**	
do. do.		Frau **Betty Nagel**	
do. Restgut, do.		**Wilhelm Skutnik**	
Duttken, Gut, z. Gem. geh. . . .	Giesen PT, Duttken E(Klb.) (2,5 km), Schwentainen St A, Marggrabowa AG	**Franz Huhmann**	
do. do.		**Paul Tuchlenski**	
Dzingellen, Gut, z. Gem. D. geh.	Gonsken PT, Kiöwen E (1,6 km), Babken St A, Marggrabowa AG	**Johann Dudda**	
Elisenhöhe, Gut, z. Stadt Marggrabowa geh., m. Vw. **Kukowen,** z. Gem. K. geh.	Marggrabowa PTE St A AG	**Ernst Papendieck,** Waldhaus Chelchen b. Duneyken	I. Richard Fähser
Emmashof, Gut, z. Gem. Duneyken geh.	Duneyken PT, Griesen E (5 km), Suleyken St, Marggrabowa A AG	**Fritz Kannenberg**	
Fichtenau, Gut, z. Gem. Schwentainen geh.	Schwentainen PTE(Klb.), Marggrabowa E St A AG	**Mathes Graffenberger**	
Gartenberg, Gut	Kowahlen PTE St, Schareyken A, Marggrabowa AG	**F. Fiedler**	
Giesen, Gut, z. Gem. G. geh. .	Schwentainen PT St A, Giesen E(Klb.) (1,4 km), Marggrabowa AG	**H. Wenzel**	

Oletzko.

Landgericht: Lyck.

Grundsteuerreinertrag ℳ	Größe in Hektaren (abgerundet)							Viehstand					Besondere Angaben über Fernsprechanschlüsse, Vieh- und Saatzuchten und **eigene** industrielle Anlagen
	Summa	Acker inkl. Gärten	Wiesen	Weiden	Holzungen	Unland, Hof, Wege	Wasser	Pferde	Rindvieh überhaupt	Rindvieh davon Kühe	Schafe	Schweine	
788	222	188	20	.	3	5	6	34	75	35	25	50	Kiöwen 1. Mahl-, ●, Licht- u. Kr.-Anl., Gasthaus (verp.).
140	138	112	5	15	4	2	.	32	58	24	30	15	Babken 4.
725	82	50	7	16	7	2	.	14	45	12	10	42	Sokolken 10.
1766	300	265	14	.	16	5	.	39	101	30	70	40	Kiöwen 2.
3559	750	335	89	164	133	14	15	72	254	80	223	65	Babken 1. , Kart.-Trockn.-Anl., Licht u. Kraft, Teichanlage, Herdbuchherde, Saatzucht.
?	283	245	30	.	.	8	.	26	90	37	24	56	Marggrabowa 51.
435	65	49	10	.	5	1	.	12	32	12	20	25	Dampf-Dreschsatz, Schrot-, Kreissäge.
244	72	.	.	.	.	.	.	9	24	6	9	10	
?	82	60	8	6	7	1	.	14	28	10	10	12	Kowahlen 29.
547	111	85	16	4	4	1	1	21	46	23	14	38	.
1529	347	284,5	40	.	20	2	0,5	40	90	40	16	16	Kowahlen 3.
635	143	90	25	10	14	4	.	*26	40	10	†50	10	Kowahlen 12. * einschl. 4 Stutbuchstuten u. † 30 Herdb.-Schafen (vered. Schwarznasen).
2622	588	360	48	60	25	20	75	55	200	50	60	60	Schwentainen 9. Ps Königsb. 6822. Gen.-, Ostpr. Holl. Herdbuch, Vermehrungsstelle f. Saatgetreide u. Saatkartoffeln.
438	58	36	5	15	1	1	.	9	28	9	6	12	
375	58,5	40	11	5	.	1,5	1	12	25	8	10	12	Sokolken 23.
4305	1400	1164	175	.	50	7	4	125	440	200	500	100	Sokolken 7 (6: Verwaltung). Dpf.- m. Kart.-Trockn., Wa.-, Ostpr.-Holl. Hb.-H. m. Bu.-Vkf. vered. schwarzköpf. Schafzucht m. Bockverkauf,
3362	650	435	50	13	123	28	1	48	117	40	65	100	Gr.-Czymochen 6. Ringofen-.
2913	468	355	65	23	*20	4	1	40	100	50	400	150	Kowahlen 5. Dpf.-, Vieh- u. Schweinezucht u. -mast. * u. Weidegärten.
?	180	36,1	8,1	.	2	3	130,5	17	14	.	.	.	Marggrabowa 41. Teichwirtsch. u. Fischzucht.
?	63	33	8	10	7	4	1	15	27	10	10	4	Gastwirtschaft verp.
3321	654	475	50	50	50	34	.	85	210	60	70	20	Kowahlen 16.
543	230,5	140	50	34	10	5	0,5	?	?	?	?	?	Meierei.
1027	298	151	100	30	15	1	1	26	80	30	25	15	Schwentainen 4.
?	108	95	4	*1	7,5	0,5	.	8	25	15	15	19	* Torf.
?	64	46	8	3	5	2	.	10	20	7	9	15	
273	99	56	8	15	18	2	.	10	26	10	6	2	
3900	66	45	4	12	2	3	.	12	16	7	10	8	
1746	330	181	10	120	16	2,5	0,5	30	250	35	.	80	Marggrabowa 39. Ps Königsberg 21525.
950	188	133	21	20	15	2	.	*22	42	20	50	50	Schwentainen 11. Ps Kgsbg. 1580. * einschl. 6 Zugochsen, 1 belg. Zuchthengst u. 5 Fo., Zucht d. weißk. Fleischsch., 8 Säue, Z. d. dtsch. Edelschw.
?	51	40	4	5	.	2	.	10	22	10	10	15	
?	60	42	4	12	1	1	.	8	29	12	15	36	Kowallen 56. Königsberg 21493.
1414	226	174	40	7	3	2	.	27	96	40	.	60	Schwentainen 8. Dampfdreschsatz.

Name des Gutes bezw. der Gemeinde	Post = P, Standesamt = St, Telegr. = T, Amtsbezirk = A, Eisenbahn = E, Amtsgericht = AG	Name des Besitzers	Name des I = Pächter II = Verwalter
Gollubien, Rest-Rittergut, mit Anteil in **Rdzawen**	SokolkenPTSt, KowahlenE(10km), Statzen A, Marggrabowa AG,	**Karl Eduard Priedat**	
Gonsken, Gut Nr. 3, z. Gem. G. geh.	Gonsken PT St A, Kiöwen E, Marggrabowa AG	**Max Hein**	
do. do.		**Wilhelm Korytkowski**	
Gordeyken, Gut, z. Gem. G. geh.	Dullen PT, Gordeyken E, Marggrabowa St AG, Dopken A	**August Joschko**	
Grindashof, m. Vw. **Rogonnen** u. Gut **Justinenhof**	Rogonnen PT A, Griesen E, Czychen St, Marggrabowa AG	**Hans Hoepfner**	I. Kappas, Gasthaus-Pächter
Gronden, köllm. Abbaugut, zur Gem. Schwentainen geh.	Schwentainen PTE(Klb.) (2 km) St A, Giesen E (4 km), Marggrabowa AG	**Halbhübner**	
Groß-Czymochen, Gut, z. Gem. Gr.-C. geh.	Gr.-Czymochen PTE (2 km) St A, Marggrabowa AG	**Otto Kuehne**	
do. do. Nr. 30		**Otto Zahn**	
Groß-Gonschorowen, Gut, zur Gem. Gr.-G. geh.	Kiöwen PTE (2,5 km), Gonsken St, Babken A, Marggrabowa AG	**Paul Kochan**	
do. do.		**August Kochan**	
Guhsen, Gut, zur Gem. G. geh.	Kowahlen PTE (3,8 km) St, Marggrabowa A AG	**Franz Thieler**	
Gutten, Gut, zur Gem. G. geh.	Kiöwen PTE (5 km), Nordenthal St A, Marggrabowa AG	**Wwe. Margarete Kaiser**	
Haasznen, chatull-köllm. Gut, z. Gem. Borken geh.	Rogennen PT, Wesselowen E (3 km), Haasznen St A, Marggrabowa AG	**Martha v. Morstein**	II. Franz von Morstein
Hermannshof, Gut, zur Gem. Marggrabowa geh.	Marggrabowa PTE (3 km) St A AG	**Fritz Rosenow,** Hauptmann d. R. a. D.	
Jaschken, Restgut, z. Gem. J. geh.	Dullen PT, Marggrabowa E (3 km) St A AG	**Lasarzewski**	
Jeworken, Gut, zur Gemeinde Plöwken geh.	Mierunsken PT St, Dombrowken E, Marggrabowa A AG	**Rapelius**	
Joachimsthal, erbfreies Gut, zur Gem. Dopken geh.	Dullen PT, Gordeyken E, Marggrabowa St AG, Olschoewen A	**Oscar Pawlowski**	
Julienhof, Gut, zur Gem. Wensöwen geh.	Schareyken P, Kowahlen TE, Sokolken St, Wensöwen A, Marggrabowa AG	**Carl Siegmundt**	
Jurken, Gut, zur Gem. J. geh.	Czychen PT St A, Gordeyken E, Marggrabowa AG	**Richard Laupichler**	
do. do.	Czychen PT St A, Doliewen E, Marggrabowa AG	**Gottlieb Waszyk**	
Justinenhof, Gut	Duneyken PT, DoliewenE(0,5 km), Schwentainen St, Schelken A, Marggrabowa AG	**Willy Bahr**	
Karlsfelde, Gut, zum Gutsbez. Wensöwen geh.	Sokolken PT St, Stosznen E (3,5 km), Wensöwen A, Marggrabowa AG	**Adolf Christukat**	
Kiliannen, erbfreies Gut, z. Gem. K. geh.	Stoosznen PTE (3,5 km), Schareyken St A, Marggrabowa AG	**Gottlieb Dombrowski**	
Kiöwenhorst, Gut, zur Gem. Kiöwen geh.	Kiöwen PTE (1 km), Gonsken St A, Marggrabowa AG	**Gustav Marks**	
Klein-Gonschorowen, köllm.Gut, mit **Kiöwen, Kleszöwen** und **Pientken**	Kiöwen PTE (1,5 km), Babken St A, Marggrabowa AG	Frau **Anna** verw. **Braczko**	
Klein-Gordeyken, Gut, mit Dampfziegelei **Dullen**	Dullen P, Marggrabowa T St A AG, Gordeyken E	**Franz Kowitz**	
Kleinhof, Gut, zur Gem. Duneyken geh.	Duneyken P A, Schwentainen T, Weßolowen E, Suleyken St, Maggrabowa AG	**Richard Nikolovius**	
Klein-Oletzko, Gut, zur Gem. Kl. O. geh.	Wielitzken PT St, Oletzko E, Nordenthal A, Marggrabowa AG	**Adam Broszio I**	
do. do.		**Gustav Knischewski**	
Klein-Retzken, Adl.-Gut	Krupinnen PT, Marggrabowa E (9,5 km) St A AG	**Friedrich Schaefer**	
Klein-Schwalg, Domäne	Czychen PT, Griesen E, Barannen St A, Marggrabowa AG	**Fiskus**	I. Frau Anna Tolkmit II. Hans Büchler

Grundsteuerreinertrag ℳ	Größe in Hektaren (abgerundet)							Viehstand					**Besondere Angaben** über Fernsprechanschlüsse, Vieh- und Saatzuchten und **eigene** industrielle Anlagen
	Summa	Acker inkl. Gärten	Wiesen	Weiden	Holzungen	Unland, Hof, Wege	Wasser	Pferde	Rindvieh überhaupt	Rindvieh davon Kühe	Schafe	Schweine	
513	131	75	34	12	5	4	1	24	55	15	15	10	Sokolken 5. Dpf.-, Licht- u. Kraft-Anl.
?	57	.	.	.	.	.	.	*9	19	8	11	20	Kiöwen 24. * einschl. Füllen.
?	66	.	.	.	.	.	.	10	23	8	5	12	
427	88	50	4	24	9	1	.	10	35	10	12	20	Dullen 5.
?	600	419	60	100	11	5	5	100	240	90	100	30	Rogonnen 2. Ps Königsberg 7954. * Weidegärten.
810	186	100	40	40	3	2	1	12	40	20	.	10	Schwentainen 3.
1071	124	100	6	16	.	2	.	22	35	14	20	13	Gr.-Czymochen 12.
?	54	40	2	10	1	1	.	14	22	8	20	18	Gr.-Czymochen 3.
400	122	90	7	13	11	1	.	19	50	25	12	25	Kiöwen 2. mit Motorbetrieb, Windturbinen zum Schroten u. Häckselschneiden.
?	75	48	12	8	6	0,5	0,5	15	40	10	20	10	Kiöwen 19.
540	100	70	20	.	1	9	.	16	40	10	10	10	
1221	153	100	28	20	4	1	.	28	80	30	12	85	
861	123	69	39	4	7	2	1	16	50	20	.	28	(1030 Liter), Karpfenzucht.
436,5	93	80	9	.	3	1	.	15	30	12	20	40	Marggrabowa 33. Wind-Anl. f. Licht u. Kr.
?	109	87	10	5	5	2	.	15	35	20	10	24	Marggrabowa 3. Viehzucht u. Schweinemast.
458	99	70	17	5	5	0,5	1,5	12	25	9	40	15	Mierunsken 4. Mahl- u. Schneide-, Li.- u. Kr.-Anl.
777	134	114	8	10	.	1	.	22	60	25	40	30	Schwentainen 13.
?	148	105	19	10	10,5	2,5	0,5	18	47	18	15	33	Kowahlen 24.
630	152	90	15	35	7,5	3,5	.	25	60	8	12	15	Sokolken 9.
?	61	25	6	7	5	18	.	7	15	5	10	6	
*249,96	350	210	40	.	.	.	.	29	130	60	100	80	Dullen 8. Eigene Dampf-, * Taler.
?	203	127	30	25	20	0,5	0,5	32	90	35	40	30	Sokolken 2.
330	75	62,5	9	.	1,5	1,5	0,5	10	20	10	10	20	
1000	201	186	50	50	10	5	.	22	60	30	20	10	Kiöwen 11. Torfwerk.
?	168	93	42	12	14	2	5	22	70	20	40	20	Kiöwen 12. Wassermahl- mit Kraftanl.
716	212	146,5	15	17,5	4	*29	.	32	120	40	18	25	Marggrabowa 24. Dampf-, * einschl. Wasser.
290	109	77	15	7	8	1	1	15	45	17	12	29	Schwentainen 21. Maschinenpreßtorfanlage,
89	59	31,5	9	9	8	1	0,5	8	19	7	10	10	Klein-Oletzko 121.
?	56	36	5	3	10	2	.	10	17	7	12	15	
866	159	100	10	40	8	1	.	26	65	12	.	16	Marggrabowa 62.
1797	527	373	104	37	.	13	.	50	180	50	50	80	Sokolken 3, Ps Königsberg 10222. , , Dampf-.

Name des Gutes bezw. der Gemeinde	Post = P, Standesamt = St, Telegr. = T, Amtsbezirk = A, Eisenbahn = E, Amtsgericht = AG	Name des Besitzers	Name des I = Pächter II = Verwalter
Kleszöwen, Gut, z. Gem. K. geh.	Kiöwen PTE (6 km), Nordenthal St A, Marggrabowa AG	**Adolf Mehl**	
Konradsfelde (fr. Rogowszisna), köllm. Gut, mit Vorw. **Paris,** zur Gem. Schwentainen geh.	Schwentainen PT St A, Konradsfelde E(Klb.), Marggrabowa AG	**Heinrich Nordalm**	
Kowahlen, Rittergut	Kowahlen PTE (1,9 km) St A, Marggrabowa AG	**Rudolf Roß**	
Krupinnen, Gut, z. Gem. Kr. geh.	Krupinnen PT A, Prostkergut E, Marggrabowa St AG	**Adam Mrowka**	
Krzywen, Gut, z. Gem. K. geh.	Schwentainen PTE (6 km) A, Suleyken St, Marggrabowa AG	**Martin Bondzio**	
Kukowen, Gut, m. Vorw. **Höfchen**	Marggrabowwa PTE(Klb. Gut Kukowen) St AG, Kukowen AG	**Kurt Schulz**	
do. do. **Nr. 26,** zur Gem. K. geh.	Marggrabowa PTE St AG, Kukowen A	**Franz Kratzel**	
Kukowken, Gut, z. Gem. K. geh.	Gonsken PT St A, Kiöwen E (0,4 km), Marggrabowa AG	**Wilhelm Denzer**	
do. do. **Nr. 2,** z. Gem. K. geh.	Gonsken PTE St A, Marggrabowa AG	**Karl Tuchlenski**	
do. do. **Nr. 33,** z. Gem. K. geh.	Marggrabowa PTE St AG, Kukowen A	**Bernhard Wieszoreck**	
Kutzen, Gut Nr. 7, zur Gem. K. geh.	Kowahlen PTE (2 km) St, Lakellen A, Marggrabowa AG	**Samuel Bartsch**	
do. do. **Nr. 24,** z. Gem. K. geh.		**Richard Kuhn**	
do. do.		**Albert Nabitz**	
Laßek, Gut, mit Vorw. **Klein-Laßek** und **Dullen**	Marggrabowa PTE (5 km) St AG, Seedwinken A	**Ed. Dziengel**	
Lehnarten, Rittergut, mit Vorw. **Kuhjawa**	Labken PT, Stoosznen E (7 km), Mierunsken St, Billstein A, Marggrabowa AG	**Theodor Tolsdorff's Erben**	
Lengowen, Gut, zur Gem. L. geh.	Stoosznen PTE, Marggrabowa St A AG	**Karl Dzikonski**	
Lindenhof, Gut	Wielitzken PTE St A, Marggrabowa E AG	**Ostpr. Landgesellsch. m. b. H.,** Königsberg, Theaterstr. 4	II. Hans Pichler
Luisenhof, köllm. Gut, z. Gem. Schwentainen geh.	Schwentainen PT St A AG, Marggrabowa E (14 km)	**Podbielski**	
Marggrabowa, Stadtgut	Marggrabowa PTE (1 km) St A AG	**Bernhard Preß**	
Markowsken, Gut, z. Gem. M. geh.	Krupinnen PT, Prostkergut E, Wilitzken St, Markowsken A, Marggrabowa AG	**Auguste Rogausch**	
Mierunsken, Gut, Nr. 7a, zur Gem. geh.	Mierunsken PT St A, Marggrabowa E AG	**Franz Kleschnitzky**	
do. köllm. Gut, mit Vorwerk **Luisenlust,** z. Gem. M. geh.	Mierunsken PT St A, Kowahlen E, Marggrabowa AG	**Oskar Kuhn**	
Moosznen, Gut, zur Gem. geh.	Marggrabowa PTE St AG, Krupinnen A	**Friedrich Riek**	
Neuendorf, Gut, z. Gem. N. geh.	Neuendorf PT, Kowahlen E (10 km), Sokolken St, Annahof A. Marggrabowa AG	**August Molks**	
Neumühl, Gut, zur Gem. Klein-Oletzko geh.	Wielitzken PE St, Kl.-Oletzko E, Marggrabowa T AG, Nordenthal A	Frau **Marie Foerster**	II. Paul Foerster
Niedzwetzken, Gut, z. Gem. geh.	Wielitzken PTE (3 km) St A, Marggrabowa AG	**Oskar Lemke**	
do. Abbaugut, zur Gem. geh.		**Karl Swiderski**	
Nordenthal, köllm. Gut, m. Vorw. **Nordenberg**	Wielitzken PT, Kiöwen E (4 km) St, Nordenthal A, Marggrabowa AG	**Roderich Hillmann**	

Grundsteuerreinertrag ℳ	Größe in Hektaren (abgerundet)							Viehstand					Besondere Angaben über Fernsprechanschlüsse, Vieh- und Saatzuchten und eigene industrielle Anlagen
	Summa	Acker inkl. Gärten	Wiesen	Weiden	Holzungen	Unland, Hof, Wege	Wasser	Pferde	Rindvieh überhaupt	Rindvieh davon Kühe	Schafe	Schweine	
506	91	61	7	13	9	1	.	10	25	8	15	6	
1180	250	169	40	25	15	1	.	24	87	29	40	*12	⇨ Schwentainen 6. 15 ha Ländereien verpachtet. * Zuchtsauenferkel.
?	238	150	27	50	*6	4	1	38	68	32	90	30	⇨ Kowahlen 2. ☭, Dampf-Dreschs., * Torfbr., Torffabr. m. Dpf.-Betr., Ostpr.-Holl. Hb.-Herde.
321	75	50	12,5	.	12,5	0,5	.	8	20	7	10	15	
300	81	55	12	6	5	3	.	12	30	10	15	14	
2515	526	325	112	43	42	4	.	56	174	70	200	90	⇨ Marggrabowa 54, Ps Königsbg. 2516. Saatz. Herdb.-V., ☭, ⚙, Fischteiche.
?	67,2	50	3	8	0,25	5	1	8	10	6	5	8	
?	175	110	15	40	8	2	.	17	80	27	.	13	
481	85	60	10	.	4	8	3	10	27	10	8	11	
?	58	.	7	10	2	1	0,25	10	10	8	10	10	Ps Königsberg 6447.
248	59	23	15	.	3	5	.	5	14	4	5	4	
800	129	97	20	.	*10	2	.	20	60	25	30	50	⇨ Kowahlen 28. Torfindustrie, * Hochwald.
625	100	60	30	3	6,5	0,5	.	14	49	18	14	18	⇨ Kowahlen 15, Ps Königsberg 6361.
425,50	120	97	6,5	8	7	1	0,5	*12	16	16	40	20	⇨ Marggrabowa 200. Windmotor mit Mahl-⚿. * u. 2 Fohlen.
3807	695	545	75	5	70	.	.	92	225	75	100	35	⇨ Babken 2. ☭ und Meierei.
?	75	46	4	12	7	3	2	10	12	7	10	7	
?	105	56	19	21,5	6,5	1,5	0,5	29	30	16	3	27	⇨ Marggrabowa 47. Das Gut ist in der Aufteilung begriffen.
839	188	160	25	.	.	2	1	17	82	34	17	80	
442	92	55	11	10	16	.	.	8	32	20	.	15	⇨ Marggrabowa 297.
1000	80	30	30	5	20	10	10	13	27	9	18	10	
202	52,5	34	7,5	.	9	1,5	.	8	18	8	9	10	⇨ Mierunsken 14.
985	283	217	38	15	9	4	.	38	60	15	60	40	⇨ Mierunsken 1.
362	54	36	12	.	6	.	.	.	.	.	.	.	Ps Königsberg 34002.
415	89	70	14	4	.	1	.	*12	**40	14	15	10	⇨ Sokolken 15. * u. 2 Fohlen, **) u. 3 Zugochsen.
?	129,2	96,2	8	12	7	5	1	16	38	15	.	20	⇨ Marggrabowa 69, Ps Königsberg 3852. Wa.-, Dpf.-, Mahl- u. Schneide-⚿. ⚡ L.- u. Kr.-Anl.
1382	243	157	41	13	23	9	.	25	74	23	48	32	⇨ Wielitzken 3.
413	87	61	20	1	3,5	1	0,5	14	37	12	10	44	⇨ Wielitzken 2.
3043	623	367	118	8	104	18	8	42	70	40	3	50	⚡ Licht- u. Kraft-Anlage mit Wasserkraft.

Name des Gutes bezw. der Gemeinde	Post = P, Standesamt = St, Telegr. = T, Amtsbezirk = A, Eisenbahn = E, Amtsgericht = AG	Name des Besitzers	Name des I = Pächter II = Verwalter
Oletzko, Amt, bestehend aus: a) **Dopker See,** 170 ha; b) **Glembocki See,** 13 ha; c) **Kull See,** 17 ha; d) **Ostrow See,** 39 ha; e) **Seedranker See,** 82 ha; f) **Litigains See,** 169,5 ha; g) **Haasener See,** 549,5 ha; h) **Pilwung See,** 171,6 ha; i) **Gr.-Schwalg-See,** 161 ha; j) **Kl.-Schwalg-See,** 65,5 ha; k) **Bierg See,** 31 ha; l) **Glembacki See,** 24,6 ha, Teichflächen in dem **Rothebuder Forst,** 65 ha		**Fiskus**	I. Richard Reinert, Domänenpächt
Olschöwen, köllm. Abbaugut, z. Gem. O. geh.	Stoosznen PTE, Marggrabowa E AG, Marggrabowa (Ldbz.) St, Olschöwen A	**Reinhold Kirchhoff**	
do. Gut Nr. 4, z. Gem. O geh.	Stoosznen PT, Gordeyken E, Marggrabowa St AG, Olschöwen A	**Vinzent Kralewski**	
Orzechowken, Gut, zur Gem. O. geh.	Giesen PT, Doliwen E, Suleyken St, Schwentainen A, Marggrabowa AG	**Friedrich Kowalzik**	
Plöwken, Gut, zur Gem. P. geh.	Mierunsken PTE St A, Marggrabowa AG	**Karl Mozarski**	
do. do.		**August Pyko**	
do. do.		**Gottlieb Wiezorrek**	II. A. Wiezorrek
Polommen, Domäne		**Ostpr. Landgesellschaft m. b. H.,** Königsberg	II. Schwittay, Verwalt
do. Amt, bestehend aus: a) **Duttker See,** 161 ha; b) **Dworatzker See,** 143 ha; c) **Kukowker See,** 145 ha; d) **Sayder See,** 62 ha; e) **Schwentainer See,** 88 ha	Grolowken PT, Wessolowen E, Schwentainen St A, Marggrabowa AG	**Fiskus**	II. Verwaltungsbehörd Oberfischmeisterar in Lötz
Prostkergut, Adl.-, Rittergut	Marggrabowa PTE (5 km) St AG, Prostkergut E (1,5 km), Krupinnen A	**B. Bryzoskowski**	
Przytullen, Gut, z. Gem. P. geh.	Krupinnen PT, Prostkergut E, Marggrabowa St A AG	**August Tertel**	
Rdzawen, Gut	Neuendorf P, Grabowen E (7,1 km), Czychen St, Sokolken A, Marggrabowa AG	**Sierig**	
do. **Adl.-,** Rittergut	Neuendorf PT, Kowahlen E (12 km), Sokolken St, Annahof A, Marggrabowa AG	**Gustav Kompsch**	
Röbel, Domäne, mit Vorwerk **Schlick**	Weßolowen PTE (5 km) A, Schwentainen St, Marggrab. AG	**Fiskus**	I. Frau Amtsrat Bertha Grub
Rogonnen, Gut Nr. 14, z. Gem. R. geh.	Rogonnen PT A, Wessolowen E, Czychen St, Marggrabowa AG	**Carl Bednarzik**	
do. do.		**Gustav Turowski**	
Rosochatzken, Gut Nr. 9, zur Gem. R. geh.	Marggrabowa PTE St AG, Kukowen A	**Johann Lyß**	
Rothebude, Oberförstereiant., z. Oberförst. R., Kr. Goldap, geh.	Neuendorf-Försterei PT, Bodschwingken E (10 km), Haasznen St, Schwalg A, Marggrabowa AG	**Fiskus**	
Salzwedel, Adl.-, Rittergut, m. Anteil in **Garbassen**	Kowahlen PTE (5 km), Mierunsken St, Billstein A, Marggrabowa AG	**Albert Freytag**	
Sayden, Gut, zur Gem. S. geh.	Gonsken PT St A, Marggrabowa-Schwentainen E(Klb), Marggrabowa AG	**Gottlieb Dormyer**	
Schwentainen, Gut, zur Gem. Schw. geh.	Schwentainen PTE(Klb.) St A, Marggrabowa AG	**Gustav Bandilla**	
Schwiddern, Gut Nr. 7, z. Gem. Sch. geh.	Gonsken P St, Kiöwen TE, Bartkenhof A, Marggrabowa AG	**Wilhelm Laskowski**	

Grundsteuerreinertrag ℳ	Größe in Hektaren (abgerundet)							Viehstand					Besondere Angaben über Fernsprechanschlüsse, Vieh- und Saatzuchten und eigene industrielle Anlagen
	Summa	Acker inkl. Gärten	Wiesen	Weiden	Holzungen	Unland, Hof, Wege	Wasser	Pferde	Rindvieh überhaupt	Rindvieh davon Kühe	Schafe	Schweine	
?	.	.	.	.	.	.	.	.	.	.	.	.	Marggrabowa 41.
1059	183	52	12	12	4	1	2	10	25	12	6	20	
405	45,8	34	7,8	3	.	1	.	7	22	8	10	4	Dullen 1. Viehzucht ostpr. Holländer, Milchwirtsch., Körnerwirtsch. u. Torffabrikation.
2700	88	43,5	8	22	4,5	2	8	9	23	8	16	10	
463	125,5	86	13,5	20	5	1	.	15	50	14	20	25	
24000	.	55	30	24	10	5	1	8	21	7	12	22	
265	54	35	4	5	4	6	.	6	15	6	6	5	
2871	776	577	130	35	.	23	11	60	79	25	520	23	Schwentainen 1.
471	600	.	.	2	.	.	598	.	.	.	.	.	Schwentainen 1, Lötzen 55.
3400	543	480	40	10	8	5	.	65	200	70	200	100	Marggrabowa 72. Milchverk.
334	60	40	2	15	2,7	0,3	.	10	20	20	15	3	
?	110	80	20	.	10	1	.	12	35	7	14	10	
303	98	66	21	.	8,5	1	1,5	14	40	20	6	23	Sokolken 18.
2000	497	270	171	50	.	*6	.	39	121	39	106	8	Schwentainen 2. Dampf-. * einschl. Wasser.
294	61	44	12	3	1	1	.	10	28	6	12	20	
103,3	61	42	10	4,3	4	0,7	.	9	23	4	8	7	Windmot. z. Dresch., Häckselmahl., Holzschn.-.
165	56,5	31	4	13	4	4	0,5	10	22	7	6	27	
4377	2514	52	116	.	1529	817 *	.	8	44	17	.	18	* einschl. Wasser.
1642	250	208	28	7	5	2	.	41	100	40	10	60	Kowahlen 1.
340	98	60	6	10	20	1	1	10	40	14	6	15	
744	132	95	19	10	2	6	.	16	60	25	12	15	Schwentainen 18.
700	56	30	10	10	1	4	1	10	20	8	8	10	

Name des Gutes bezw. der Gemeinde	Post = P, Standesamt = St, Telegr. = T, Amtsbezirk = A, Eisenbahn = E, Amtsgericht = AG	Name des Besitzers	Name des I = Pächter II = Verwalter
Schwidrowken, Gut, zur Gem. Orzechowken geh.	Duneyken PT, Griesen E (4 km), Doliwen E, Schwentainen Ft A, Marggrabowa AG	**Otto Korn**	
do. **II,** Gut, z. Gem. Orzechowken geh.		**Albert Hoffmann**	
Seedranken, Gut	Marggrabowa PTE (3,5 km) AG, Marggrabowa (Ldbz.) St, Seedranken A	**Ostpr. Landgesellschaft m. b. H.,** Königsberg	II. Oskar Tolkmitt
do. **Mühlengut**		Frau **Ilse Tolsdorff,** geb. von Lenski	
Seehof, Gut, zur Stadt Marggrabowa geh.	Marggrabowa PGE St A AG	**Emil Fischer**	
Seesken, Gut, zur Gem. S. geh.	Kowahlen PTE St A, Marggrabowa AG	**Ferdinand Zipplies**	
Sobollen, Gut, zur Gem. S. geh.	Czymochen PT, Willkassen E, Wielitzken St A, Marggrabowa AG	**Mathes Karaschewski**	
Starosten, Gut, z. Gem. St. geh.	Wielitzken PTE, Nordenthal St A, Marggrabowa AG	**Fritz Blank**	
do. do.	Wielitzken PTE (4 km) St, Nordenthal A, Marggrabowa AG	**Ernst Dotzek,** Amtsvorsteher vom Amt Nordenthal	
Statzen, Rittergut	Kowahlen PE (8,2 km), Sokolken T, Statzen St A, Marggrabowa AG	**Waldemar** Frhr. **v. Hoverbeck**	
Steinau, Gut, z. Gem. Gollubien-M. geh.	Stoosznen PTE (1,5 km), Marggrabowa St A AG	**Julius Czekay**	
Stobbenorth, chatull-köllm. Rittergut	Marggrabowa PTE (6 km) St AG, Stobbenorth E (Klb.), Seedranken A	**Erich Kihn**	
Stoosznen, Gut, zur Gem. St. geh.	Stoosznen PTE, Schareyken St A, Marggrabowa AG	**Heinrich Boriss**	
do. do.		**Johann Tatzko**	
Stradaunen, Amt			
bestehend aus:	Stradaunen PTE, Marggrabowa St A AG	**Fiskus**	I. Einzeln verpachtet
a) **Gonsker See**			
b) **Krzywer See**			
Suleyken, Gut, zur Gem. S. geh.	Schwentainen PTE (2,5 km) A,	**Fritz Koslowski**	
do. gen. **Sedan,** z. Gem. S. geh.	Suleyken St, Marggrabowa AG	**Gustav Rudzinski**	
Sydden, Adl.-, Gut	Sokolken PT, Stoosznen E (5,4 km), Wensöwen St A, Marggrabowa AG	**Borowski**	
Waldhaus Chelchen, z. Rittgt. Ch. geh.	Griesen P, Duneyken E St A, Marggrabowa AG	**Fr. Seydel'sche Familienstiftung**	I. E. Papendieck
Wensöwen, Adl.-, Rittergut . .	Kowahlen PE (6 km), Sokolken T, Czychen St, Statzen A, Marggrabowa AG	**Heinrich Schröter**	I. Riemer
Wessolowen, Rittergut	Wessolowen PE (2 km) A, Orloven T, Suleyken St, Marggrabowa AG	**Carl Mittelsteiner**	
Willkassen, Gut, z. Gem. W. geh.	Gr.-Czymochen PT, Willkassen E, Wielitzken St A, Marggrabowa AG	**Luise Niedzwetzki**	II. Gustav Rothgäng
do. do.		**August Raulin**	
Woynassen, Gut Nr. 1, z. Gem. W. geh.	Krupinnen PT, Willkassen E, Wielitzken St, Markowsken A, Marggrabowa AG	**Albert Glaubitt**	
do. do. zur Gem. W. geh. . .		**Liebert**	
Wronken, Gut, z. Gem. W. geh.	Wessclowen PTE (1,5 km) St A, Marggrabowa AG	**Samuel Walendy**	

Kreisstadt: Pillkallen.

Krei

Alt-Skardupönen, köllm. Gut . .	Lasdehnen PTE (3 km), Pillkallen E (23 km), Jucknaten St A	**Albert Ludszuweit**	
Ambrasgirren, Gut, z. Gem. A. geh.	Lasdinehlen PTE, Alxnupönen St A, Pillkallen AG	**Frl. Weßkalnys**	
Antballen, Gut, z. Gem. A. geh.	Mallwischken PT A, Gumbinnen E (14 km) St, Pillkallen AG	**Hugo Hentze**	
do. do.		**Albert Schirrmacher**	
Aszoluppen, Gut, zur Gemeinde Grablanken geh.	Schillehnen PTF St, Pillkallen E (25 km) AG, Wisborienen A	**Federmann**	

Grundsteuerreinertrag ℳ	Größe in Hektaren (abgerundet)							Viehstand					Besondere Angaben über Fernsprechanschlüsse, Vieh- und Saatzuchten und **eigene** industrielle Anlagen
	Summa	Acker inkl. Gärten	Wiesen	Weiden	Holzungen	Unland, Hof, Wege	Wasser	Pferde	Rindvieh überhaupt	Rindvieh davon Kühe	Schafe	Schweine	
380	80	38	34	1	4	3	.	10	30	14	20	10	Milchwirtschaft.
310	114	64	20	25	.	5	.	15	20	10	20	10	Ps Königsberg 21327.
3098	675	482	124	54	.	12	3	44	30	10	.	20	
423	77	68	8	1	.	2	.	.	.	.	.	.	Marggrabowa 64.
?	98	70	10	18	.	.	.	7	30	12	10	12	Marggrabowa 45.
392	76	43,5	16	10	5	1	0,5	12	30	10	12	10	Kowahlen 52.
?	67	.	.	.	.	.	.	10	22	.	12	16	
?	65	40	15	5	4	1	.	.	.	.	.	.	
270	90,5	58,1	22,5	3,7	5	1	0,2	9	33	10	.	10	Wielitzken 6. Torfstich.
2368	400	280	20	50	30	4	15	45	180	65	15	36	Sokolken 1, Ps Kgb. 1741. ⛽, ⚲, Ringof.-▦, ⚙, Fischz. (Karpfen pp.), Saatz. für Roggen.
389,7	86,8	68,8	15	1,5	0,3	1,5	0,2	*10	35	15	45	20	Kowahlen 33. * einschl. 3 Fohlen.
1618	302	237	52	.	5	8	.	30	102	32	60	.	Marggrabowa 38.
972	247	193	40	.	8	4	2	26	82	22	25	35	Kowahlen 21, Ps Königsberg 3280. Eigene Meierei mit Handbetrieb.
117	59	.	.	.	.	.	.	8	15	8	8	1	
278	355	.	11	.	.	.	344	.	.	.	.	.	
147	188	.	.	.	.	.	188	.	.	.	.	.	
131	167	.	11	.	.	.	156	.	.	.	.	.	
350	86	50	20	5	10	1	.	9	22	6	8	14	
362	101	75,5	18	.	5	2	0,5	16	54	12	35	24	
?	110	80	20	1	8	1	.	14	50	15	.	30	Sokolken 12.
1202	459	61,2	17,9	30,1	348,7	1,1	.	11	25	10	10	8	Schwentainen 17.
2253	380	245,5	50	11	65	8	0,5	45	95	35	27	65	Sokolken 4. Dampf-⚲.
2343	509	267	125	20	92	3	2	70	130	50	36	20	Orloven 5, Ps Königsberg 4862. ⚕ Anlage zur Hof-, Stall- und Hausbeleuchtung.
?	49	37,5	2	4	1	4	1	8	9	6	6	8	
?	65	37	15	10	2	1	.	8	24	9	5	5	
?	133	89	18	15	7	4	.	17	50	15	15	27	
1158	193	.	.	.	.	.	.	29	86	30	50	60	
302	133	74	20	5	30	1	2	*16	**58	20	20	30	* einschl. 4 Fohlen, ** einschl. 4 Zugochsen.

Pillkallen.

Landgericht: Insterburg.

758	110	103	3	.	.	3	1	18	45	17	36	38	Lasdehnen 43.
?	?	?	?	?	?	?	?	20	55	25	15	18	Lasdinehlen 5.
1995	170	126	20	20	1	2	1	39	90	32	6	12	
579	55	?	?	?	?	?	?	14	33	12	1	9	Antballen 16.
1225	160	142	9	6	.	3	.	21	64	30	53	24	Schillehnen 20.

Name des Gutes bezw. der Gemeinde	Post = P, Standesamt = St, Telegr. = T, Amtsbezirk = A, Eisenbahn = E, Amtsgericht = AG	Name des Besitzers	Name des I = Pächter II = Verwalter
Baltruschen, Gut, zur Gem. B. geh.	Lindicken PTE, Schirwindt St A, Pillkallen AG	**Ernst Rohrmoser**	
Baragehlen, Gut	Schirwindt PT, Lindicken E (Klb., 5,8 km), Pieragen St A, Pillkall. AG	**Hans Schlemminger**	
Bartkowen, Gut	Schillehnen PT St, Eydgimmischken E (1 km), Wisborienen A, Pillkallen AG	**Gust. Doligkeit**	
Batschkehlen, Gut	Sodargen PT, Stallupönen E, Gr.-Warningken St, Willuhnen A, Pillkallen AG,	**Leopold Buechler**	
Batschken, Gut, mit Vorwerk **Uszalxnen**	Dagutschen PT, Pillkallen E (10,2 km) AG, Warningken St, Willuhnen A	**Karl Haugwitz**	
Bauszen, Hof Nr. 4, z. Gemeinde B. gehörig	Warnakallen P, Grumbkowkaiten TE (Klb.) A, Willuhnen St, Pillkallen AG	**Rudolf Matthée**	
Birkenfelde, köllm. Gut	Drozwalde PTE (5,3 km), Schmilgen St A, Pillkallen AG	**Herm. Rohrmoser**	
Bludszen, Gut, z. Gem. geh. . .	Kussen PT, Spullen St A, Pillkallen E (14 km) AG	**Albert Paulat**	I. Franz Babions
Blumenthal, Gut, z. Gem. B. geh., m. Ant. **Schackeln**	Drozwalde PTE (1 km), Baltruschehlen St A, Pillkallen AG	**Hans Gruber**	
Budupönen bei **Klein-Königsbruch,** Gut, z. Gem. B. geh.	Kl.-Königsbruch PT, Doristhal E (Klb.) A, Kummetschen St, Pillk. AG	**Otto Friedrich**	
Catharinenhof, Gut	Rohrfeld PT, Gumbinnen E (17 km), Löbtuballen St A, Pillkallen AG	**Hermann Langel**	
Cziunken, Gut, mit Anteil in **Warnakallen u. Augstutschen**	Schillehnen PT St, Eydgimmischken E, Wisborienen A, Pillkallen AG	**Felgendreher**	
Dagutschen, Gut, zur Gem. D. gehörig	Dagutschen PT, Pillkall. E (5,4 km) AG, Warningken A	**Emil Schachtner**	
Dauden, Gut, z. Gem. D. geh. .	Draugupönen P, Kussen T St, Rautenberg E, Spullen A, Pillk. AG	**Schneidereit**	
Daynen, Gut Nr. 22 z. Gem. D. gehörig	Schirwindt PTE, Pieragen St A, Pillkallen AG	**Albert Schneidereit**	
Dieklauten, Gut, zur Gemeinde D. geh.	Schillehnen PTE (2,6 km) St, Wisborienen A, Pillkallen AG	**Eugen Zieske**	
Dickschen, Gut, z. Gem. D. geh.	Uszballen P, Lasdehnen T, Tuppen E St, Pillkallen A AG	**Franz Poetschat**	
Doblendszen, Gut, mit Vorw. in der Gemeinde	Schorellen PTE (1,5 km), Stablanken St, Schmilgen A, Pillkallen AG	**Karl Höhler**	
Doristhal, Rittergut, m. d. Vorw. **Vielemühe** und **Schönbruch,** mit Anteil in **Wingillen**	Doristhal PTE (Klb.) St A, Pillkallen E (24 km) AG	**Max Braemer**	
Dörschkehmen, Gut	Dagutschen PT, Pillkallen E (9,2 km) AG, Willuhnen St A	Frau **L. Kreutzberger**	II. Meyhoefer, Major
Draugupönen, Gut, zur Gem. D. geh.	Draugupönen PT, Rautenberg E (14,5 km), Spullen St A, Pillkall. AG	**Ernst Buechler**	
Drozwalde, Rittergut	Rautenberg PTE, Iwenberg St, Baltruschehlen A, Pillkallen AG	**Otto Paulat**	
Dubinnen, Gut	Smailen PT, Kraupischken E (8km), Stimbern St A, Pillkallen AG	**Robert Cornelsen**	
Dwarischken, Rittergut, m. Ant. in **Schirwindt,** gen. **Gerberplinis,** m. Vw. **Schilleningken**	Schirwindt PTE (Klb.) St A, Pillkallen E (27,2 km) AG	**Karl von Plehwe,** Major d. R. a. D.	II. Otto Stein
Ederkehmen, Gut	Mallwischken PT St A, Gumbinnen E, Pillkallen AG	**Ostpr. Landgesellschaft m. b. H.** in Königsberg	II. Otto
Eggleningken, Gut Nr. 2, zur Gem. E. geh.	Kussen PT, Pillkallen E AG, Spullen St A	**Otto Friedrich**	
do. do.	Kussen PT, Gumbinnen E, Spullen St A, Pillkallen AG	**Franz Noreikat**	
Eichenfelde, Gut Nr. 16, z. Gem. Stirnlauken geh.	Mallwischken PT, Gumbinnen E, Löbtuballen St A, Pillkallen AG	**Christoph Kaspereit**	
Erubischken, Gut, mit Anteil in **Bilden,** z. Gem. E. geh.	Grumbkowkeiten PTE (2,5 km) A, Willuhnen St, Pillkallen AG	**Gustav Hundsalz**	

rund-teuer-rein-rtrag ℳ	Größe in Hektaren (abgerundet)							Viehstand					Besondere Angaben über Fernsprechanschlüsse, Vieh- und Saatzuchten und eigene industrielle Anlagen
	Summa	Acker inkl. Gärten	Wiesen	Weiden	Holzungen	Unland, Hof, Wege	Wasser	Pferde	Rindvieh überhaupt	Rindvieh davon Kühe	Schafe	Schweine	
1350	273	266	.	.	*3	.	.	31	100	55	20	25	Lindicken 1. * u. 4 ha Bruch.
1393	181	170	2	.	7	1	.	27	110	40	.	10	Lindicken 2.
535	76	60	12	.	1	2	1	*13	46	20	.	20	Schillehnen 27. * u. 3 Fohlen.
380	89	60	6	11	11	1	.	16	48	14	4	20	Sordagen 6.
3454	462	272	89	3	93	4	1	60	230	80	40	65	Sordagen 1. Wind- u. Öl-, .
?	158	120	10	20	*5	3	.	26	75	25	10	20	Grumbkowkaiten 7. * Torf.
1683	216	192	14	.	8	2	.	40	125	40	12	30	Schorellen 6.
1743	222	155	5	57	.	5	.	55	102	40	10	20	Kussen 10.
1926	231	153	13	56	5	3	.	42	110	37	5	5	Schorellen 12.
575	70	55	3	10	1	1	.	14	30	11	8	20	
1401,6	199	137	20	40	1	1	.	40	129	47	10	59	Rohrfeld 2.
1252	204	162	5	30	.	5	2	38	96	36	52	16	Schillehnen 17.
?	217	177	8	30	.	2	.	44	120	36	30	25	Pillkallen 283.
284	160	153	6	.	.	1	.	28	89	26	5	22	Kussen 8.
972	83	52	10	20	.	1	.	18	45	18	5	15	Schirwindt 8.
1437	188	150	10	14	2	5	1	30	110	40	.	16	Schillehnen 12.
250	49	30	3	6	4	2	4	7	23	6	5	8	Uszballen 3.
3362	298	230	10	50	4,5	2,5	1	80	140	46	30	15	Schorellen 5, Kto. b. Vorsch.-Verein Pillkallen.
2794	767	336	8	.	14	11	.	135	200	70	100	75	Dampf-Dreschapp. mit . Doristhal (PHst.), Torffabrikation, , Pferdez. Trakehner Abstammung, Kraft- u. Lichtanlage.
2100	233	162	65	.	2	5	1	60	90	30	50	30	Dampfmeierei, , Pferdez., holl. Viehz.
2156	255	168	32	30	22	2	1	80	101	29	36	12	Draugupönen 6. Pferdezucht.
?	308	200	15	78	10	5	.	62	124	42	.	20	Rautenberg 3.
2251	284	177	15	75	15	2	.	51	164	65	.	4	Smailen 1.
?	650	330	80	150	70	10	10	90	200	60	100	50	Schirwindt 9.
250	57	56	.	.	.	1	.						
2165	181	157	20	1	.	2	1	18	10	6	4	9	Mallwischken 9.
946	102	71	6	18	6	1	.	*21	56	20	.	20	Kussen 22. * u. Füllen.
1038	123	91	.	23	9	.	.	32	70	30	.	30	Kussen 12.
?	87	55	8	20	.	4	.	16	42	18	9	5	
1789	258	188	2	50	5	13	.	40	130	60	20	30	Grumbkowkeiten 2.

Name des Gutes bezw. der Gemeinde	Post = P, Standesamt = St, Telegr. = T, Amtsbezirk = A, Eisenbahn = E, Amtsgericht = AG	Name des Besitzers	Name des I = Pächter II = Verwalter
Eszeruppen, Gut, mit Vorwerk **Paplienen**	Willuhnen PTE (1 km) St A, Pillkallen AG	**Friedrich Remling**	
Eymenischken-Wassaken, Gut, z. Gem. E.-W. geh.	Pillkallen PTE (6 km) AG, Henskischken St A	**Elise Reiner**	II. Karl Hofer
Girrehlischken, Staatsdomäne, mit Vorw. **Jägerswalde**	Warnakallen P, Grumbkowkeiten TE (Klb., 5 km), Pillkallen E (16 km) AG, Willuhnen St, Girrehlischken A	**Fiskus**	I. v.Zawadzky-Polank
do. **A,** Gut, zur Gem. G. geh.		**Meyer**	
do. **B,** Gut, zur Gem. G. geh.		**Gustav Ruhnke**	
Groß-Augstutschen, zur Gem. Gr.-A. geh.	Lasdinehlen PT, Gr.-Augstutschen E (Klb.), Schillehnen St, Girrehlischken A AG	**Emma Igogeit**	II. Ernst Igogeit
Groß-Rudminnen, Gut Nr. 6, z. Gem. geh.	Uszballen PT, Naujeningken E, Tuppen St A, Pillkallen AG	**Hugo Laborius**	
Groß-Tullen, Gut, mit Vorwerk **Puschinnen,** zur Gem. Gr.-T. gehörig	Henskischken PT St A, Schorellen E (3 km), Pillkallen AG	**Richard Hundsdörfer**	
do. do. z. Gem. Gr.-T. geh.		**Carl Schindelmeiser**	
do. Abbau		**Carl Schindelmeiser**	
Grumbkowkeiten, Domäne, mit Vorwerk **Milchbude**	Grumbkowkeiten PT A, Pillkallen E (Klb.) AG, Willuhnen St	**Fiskus**	II. Givod-Heidenreich
Grünkrug, Gut, zur Gem. Grünwalde geh.	Rautenberg (Bz. Gumb.) PTE (5 km), Baldruschehlen St A, Pillkallen AG	**Ewald Paulat**	
Heinrichsfelde, Adl.-, Rittergut	Draugupönen PT, Rautenberg E (9 km), Kussen St, Spullen A, Pillkallen AG	**Friedrich Jaquet**	
Henskischken, Gut, z. Gem. H. gehörig	Henskischken PT St A, Pillkallen E AG	**Ernst Büchler**	
do. do.		**Franz Haase**	
do. do. mit Anteil in **Tragkeningken,** zur Gem. H. geh.		**Fritz Raehs,** Schaaren	II. Skeriat
Hochmannshof, Gut, zur Gem. Uszballen geh.	Grumbkowkeiten PTE (2,7 km), Gr.-Rudszen St A, Pillkallen AG	**Albert Pflaumbaum**	
Iwenberg, Hof Nr. 4, zur Gem. I. gehörig	Rautenberg PTE, Baltruschen St A, Pillkallen AG	**Gustav Pilzecker**	
Jodszen (Ksp. K.), Gut Nr. 1, z. Gem. Kussen geh.	Mallwischken PT St A, Gumbinnen u. Rautenberg E, Pillkallen AG	**Johannes Friedrich**	
Jucknaten, Gut, z. Gem. J. geh.	Lasdehnen PTE (3 km), Jucknaten St A, Pillkallen AG	**Aug. Siemoneit**	
do. do.		**Eduard Schweinberger**	
Kalbassen, Kr. Pillkall., Remonteamtsvorw. von **Brakupönen,** Kreis Gumbinnen	Jentkutkampen PT, Schwirgallen E (8 km), Kussen St A, Pillkallen AG	**Reichsschatzministerium,** Berlin	I. Remonteamt Brakupön II. Dröscher, Betriel
Kaptelnischken, Gut, zur Gem. K. geh.	Schirwindt PTE (6,5 km), Pieragen E (17,9 km) St A, Pillkallen AG	**A. Reinhardt u. D. Reinhardt**	[leit
Karczarningken, Gut Nr. 1, zur Gemeinde K. geh.	Pillkallen PTE St AG, Uszpiaunen A	**Wilhelm Grigat**	
Karglauken, Gut.	Rudszen PT, Pillkallen E (10,1 km) AG, Schmilgen St A	**Carl Reiner**	
Kellmischkeiten, Rittergut, mit **Grünheide, Altona** und **Schmilgen**	Pillkallen PTE (3 km) AG, Schmilgen E (2,5 km), St A	**Hugo Nowotschyn**	
Kiauschen, Gut Nr. 4, zur Gem. gehörig	Kiauschen PTE (Klb.), Schillehnen St, Girrehlischken A, Pillkallen AG	**Emil Mertins**	
Klein-Augstutschen, Gut, zur Gem. Gr.-A. geh.	Lasdinehlen PTE (4 km), Pillkallen E (15,8 km) AG, Alxnupönen St A	**Arthur Beeck**	
Klein-Baltruschehlen, Gut, zur Gem. Gr.-B. geh.	Rautenberg PTE (5 km), Baltruschehlen St A, Pillkall. AG	**Ditt**	
Klein-Jodupönen, Gut, z. Gem. Kl.-J. geh.	Drozwalde PTE (3,9 km), Rautenberg E (5,8 km), Baltruschehlen St A, Pillkallen AG	**Robert Ulrich**	
Klein-Königsbruch, Rittergut, mit Ant. in **Jodszahlen**	Kl.-Königsbruch PT St, Schillehnen E (6,5 km), Pillkallen A AG	**Erwin Zogeiser**	
Klein-Kubillehlen, Gut	Sodargen PT, Pillkallen E (12,2 km) AG, Daynen St, Pieragen A	**Albert Skatikat**	
Klein-Meschkuppen, köllm. Gut, zur Gem. Kl.-M. geh.	Drozwalde PT, Rautenberg E (4,5 km), Spullen St A, Pillkall. AG	**Otto Monitor**	

Grundsteuerreinertrag ℳ	Größe in Hektaren (abgerundet)							Viehstand					Besondere Angaben über Fernsprechanschlüsse, Vieh- und Saatzuchten und **eigene** industrielle Anlagen
	Summa	Acker inkl. Gärten	Wiesen	Weiden	Holzungen	Unland, Hof, Wege	Wasser	Pferde	Rindvieh überhaupt	Rindvieh davon Kühe	Schafe	Schweine	
985	104	81	20	.	.	3	.	35	102	42	20	20	Willuhnen 1. Zucht d. vered. Landschw., Ostpr.-Holl. Viehz., Mitgl. d. Milchviehkontrollvereins.
1009	151	140	2	.	7	2	2						
1640	211	130	20	60	.	1	.	63	110	32	8	25	Pillkallen 36. ⛪, Remontezucht.
4904	568	416	89	16	32	13	2	120	150	50	70	30	Grumbkowkeiten 5. Ostpr.-Holl. Herdbuch.
?	140	36	60	40	.	4	.						
1070	154	127	20	.	4	3	.	22	83	30	.	.	Rautenberg 29.
1147	181	149	5	25	0,5	1,5	.	40	100	35	2	15	Draugupönen 8.
1756	215	151	14	43	0,5	6	0,5	50	120	40	.	20	Lasdinehlen 4.
.	56	40	.	16	.	.	.	10	35	12	.	20	Neu-Eggleningken 13.
2961	270	182	15	50	20	3	.	49	160	60	60	50	Schorellen 8. Mitgl. d. Hb.-Ver. f. d. schwarzw. Tieflandrind v. Ostpr. u. d. Ostpr. Schweinezücht.-Vereinigung Insterburg (deutsches Edelschwein).
1080	132	86	17	12	18	.	.	26	84	30	6	33	Schorellen 10.
?	192	150	18	24	.	.	.	50	95	40	20	20	Schorellen (10) Nebenstelle.
12058	848	603	136	80	12	15	2	132	202	52	64	75	Grumbkowkeiten I, Ps Königsberg 1919.
1994	170	132	12	24	1	1	.	35	105	36	.	20	Rautenberg 13, Ps Königsberg 1632.
755	98	80	.	15	1	2	.	24	52	15	2	15	Draugupönen 2.
1488	222	170	15	35	.	2	.	53	96	30	30	4	Kussen 4.
?	90	62	5	20	.	3	.	18	55	20	10	20	
1945	180	130	*37	.	9	3	1	21	100	12	24	7	Kussen 27, Ps Königsberg 6321. * einschl. Weiden.
.	152	138	12	.	.	2	.	35	85	32	20	25	Rudszen 8. Torfstich z. eig. Bedarf.
371	51	38	1	10	.	2	.	10	28	7	4	12	
114	108,5	85	1	19	2	1	0,5	28	65	20	10	25	Mallwischken 13.
1786	186	179	3	.	2	2	.	33	82	29	15	28	Lasdehnen 23.
567	81	81	.	.	.	.	.	17	52	20	.	23	Lasdehnen 42.
3855	388	260	102	5	.	21	.	120	100	40	77	120	
577	67	55	8	1	1	2	.	12	44	20	8	34	
732	68	50	2	14	.	1,5	0,5	14	41	12	15	14	Pillkallen 210.
1305	158	125	28	.	.	5	.	42	82	30	.	12	Schorellen 11.
3837	385	290	62	26	1	5	1	50	180	70	100	100	Schorellen 1. Kiesgrube.
479	53	34	6	6	2	4	1	8	28	9	6	15	Schillehnen 45.
845	139	.	.	.	.	.	.	25	90	40	.	20	Lasdinehlen 2.
816	115	103	10	.	.	2	.	21	65	30	5	10	Rautenberg 30.
932	163	162	.	.	.	1	.	30	65	20	30	28	Rautenberg 25. Bock-Wind-⛪.
1143	249	180	15	25	.	*2	2	36	100	36	50	14	Kl.-Königsbruch 3. Holl.Viehz., Hb., Remontez., Schafz., * u. 25 ha Hochmoor m. Waldbestand.
?	75,5	50	6	15	.	4,5	.	10	35	11	7	8	Sodargen 20.
1100	120	78	5	25	11	1	.	22	65	32	20	20	Rautenberg 23.

Name des Gutes bezw. der Gemeinde	Post = P, Standesamt = St, Telegr. = T, Amtsbezirk = A, Eisenbahn = E, Amtsgericht = AG	Name des Besitzers	Name des I = Pächter II = Verwalter
Klein-Warningken, Abbaugut Nr. 23, zur Gem. geh.	Jucknischken PT, Schwirgallen E, Kl.-Warningken St A, Pillkall. AG	**Adolf Reuter**	
Klohnen, Gut, z. Gem. K. geh., mit Anteil in **Poplienen,** Kr. Ragnit	Löbegallen PTE (2 km) St A, Pillkallen AG	**Albert Palfner**	
Kummetschen, Rittergut, mit Anteil in **Gr.-Königsbruch** u. **Jodszahlen**	Kl.-Königsbruch PT, Doristhal E(Klb.) A, Kummetschen St, Pillkallen AG	**Arno Braemer**	
Kurschehlen, Gut, mit Vorwerk **Kurschen**	Rudszen PT, Grumbkowkaiten E St A, Pillkallen AG	**Heinrich Randschus** a. Rittergut Kallweiten (Kr. Pogegen)	
Kurschen, Gut, z. Gem. K. geh.	Rudzen PT St, Grumbkowkeiten E(3,3km)A. Pillkall. E(10,5km)AG	**Andreas Palfner**	
Kussen, Rittergut, mit dazu gepachtetem Pfarrland	Kussen PT St A, Pillkallen E (11 km) AG	**Felix Schmalz,** Hptm. d. L. a. D.	
Lasdehnen I, Abbau, zur Gem. L. geh.	Lasdehnen PTE St A, Pillkallen AG	**Adolf Berger-Palfner**	
do. Mühlengut, z. Gem. L. geh.		**Ludwig Brachvogel**	
do. Gut, zur Gem. geh. . . .		**W. Danielczick**	
do. do.		**Leopold Wunderlich**	
Lasdinehlen, köllm. Gut	Lasdinehlen PTE, Stallupönen St A, Pillkallen AG	**Bernhard Heidenreich**	
Laukehlischken, Gut Nr. 2, zur Gem. L. geh.	Löbegallen PT St A, Schorellen E, Pillkallen AG	**Caesar Angerer**	
Lindicken, chatull-köllm. Gut, mit Vorw. **Neuhof-Lindicken**	Lindicken PTE St A, Pillkallen AG	**Willy Schultz**	
Löbegallen, Domäne, m. d. Vorw. **Neu-Löbegallen** u. **Schradersleben**	Löbegallen PT St A, Schorellen E (6 km), Pillkallen AG	**Fiskus**	I. Louis Kroening
Löblauken, Gut.	Lasdinehlen PTE, Alxnupönen St A, Pillkallen AG	**Boß**	
Mallwischken, köllm. Gut, mit Vorw. **Friedrichsbruch** und Wiesenvorwerk **Stirnlauken**	Mallwischken PT St A, Gumbinnen E (17 km), Pillkallen AG	**Konrad Dyck**	
Maszuiken, Gut, z. Gem. M. geh.	Lasdehnen PTE (5 km), Jucknaten St A, Pillkallen AG	**Adolf Scheduikat**	
Meschkuppen, Rittergut, mit Anteil **Spullen**	Kussen PT, Rautenberg E (7 km), Spullen St A, Pillkallen AG	**Bernecker**	
Neuhof-Lasdehnen, köllm. Gut	Lasdehnen PTE (1 km) St A, Pillkallen AG	**Ernst Borbstaedt**	
Neuweide, Adl.-, Rittergut. . .	Rautenberg PTE (3km), Iwenberg St, Grünkrug A, Pillkallen AG	**Otto Quassowsky**	
Nowischken, Rittergut, m. Vorw. **Neuhof** u. **Nathalwethen** u. u. Ant. in **Budopönen**	Kl.-Königsbruch PT, Eydgimmischken E(Klb., 5 km), Kummetschen St, Doristhal A, Pillk. AG	**Anton Braemer,** Rittm. d. L. a. D.	
Parschen, Gut, z. Gem. geh. . .	Schirwindt PTE St, Baltruschen A, Pillkallen AG	**Franz Schweinberger**	
Paslöpen, Gut	Pillkallen PTE (2 km) AG, Paslöpen E(Klb.) St, Uszpiaunen AG	**Willy Micheel**	
Patilszen, Hof Nr. 5, zur Gem. P. gehörig	Grumbkowkeiten PTA, Patilszen E, Willuhnen St, Pillkallen AG	**Heinrich Mauruschat**	
Pawiedlaugken, Gut, mit Ant. in **Wingillen,** z. Gem. P. geh.	Kl.-Königsbruch PT, Schillehnen E (6,1 km) St A, Pillkallen AG	Frau **Wiesberger**	
Petereitehlen, Gut Nr. 2, zur Gem. P. gehörig	Rudszen PT St A, Schmilgen E, Pillkallen E AG A Schwarpeln St	**Ed. Kurrat**	
do. do.		**Fritz Schmidt**	
Petereitschen, Gut, zur Gem. P. gehörig	Pillkallen PTE St A AG	**Mathes Lackner**	
do. do.		**Friedrich Schneller**	
Ragupönen, Freigut, m. **Mittenwalde**	Drozwalde PT, Schorellen E, Schmilgen St A, Pillkallen AG	**Julius Sokat**	
Rammonischken, Gut, zur Gem. gehörig	Lasdinehlen PTE, Alxnupönen St A, Pillkallen AG	**Georg Lipcke**	
Rucken, Ziegelgut, z. Gem. R. geh.	Lasdinehlen PTE (1,8 km) St A, Rucken E(Klb.), Pillk. E(21,2km)AG	**Elbe**	

Grundsteuerreinertrag ℳ	Größe in Hektaren (abgerundet)							Viehstand					Besondere Angaben über Fernsprechanschlüsse, Vieh- und Saatzuchten und **eigene** industrielle Anlagen
	Summa	Acker inkl. Gärten	Wiesen	Weiden	Holzungen	Unland, Hof, Wege	Wasser	Pferde	Rindvieh überhaupt	Rindvieh davon Kühe	Schafe	Schweine	
454	58	38	15	4	.	1	.	.	25	6	4	10	
1600	165	137	12	15	.	1	.	36	110	32	.	6	Löbegallen 1.
2969	470	372	22	41	25	4	6	79	150	46	48	73	Kl.-Königsbruch 2. Holl. Viehzucht, Deutsche Pferdezucht.
2460	248	171	41	30	2	4	.	38	110	40	15	12	Rudszen 4.
402	27	25	1	.	.	1	.						
1672	220	198	10	.	.	8	4	33	82	26	25	11	Rudszen 1. Wind-⚒, Meierei.
2731	260	229	30	70	1	2	.	42	175	60	.	20	
?	72												
1479	198,5	172	18	3,5	2	2	1	25	106	35	10	44	Lasdehnen 30.
30	31	30	.	.	.	1	.	9	7	6	.	4	Lasdehnen 3.
786	94	94	.	.	.	.	.	18	65	30	10	10	Lasdehnen 19. Dampf-卌, Fabrik f. Dachziegel, Drainröhren u. Flurplatten, Zementwarenfabr. für Mosaikplatt, Brunnenringe, Röhr., Treppenst. usw.
?	150	108	8	23	8	3	.	30	90	30	.	20	
3946	522	306	30	100	80	6	.	83	85	30	131	20	Lasdinehlen 1.
1312	131,5	101,5	7	20	.	2,5	0,5	18	90	30	.	10	Löbegallen 7. Ps Königsberg 8608.
5625	925	560	151	162	40	12	.	180	246	90	275	220	
9945	800	698	95	5	.	2	.	111	345	120	25	25	Löbegallen 2.
133	53	53	.	.	.	.	.	14	38	10	10	18	
1645	148	115	19	2	.	2	*10	16	105	21	.	4	Mallwischken 4. * Torfbruch.
1291	202	124	20	56	1	1	.	45	120	50	.	24	Lasdehnen 1, Ps Königsberg 4663.
3211	380	287	50	32	.	11	.	60	228	106	.	60	Kussen 2.
1265	199,5	140	22	10	22,5	5	.	15	67	25	.	.	
2126	302	267	30	.	.	5	.	50	165	40	.	39	Rautenberg 12.
5665	856	593	100	25	120	15	3	140	220	85	120	80	Kl.-Königsbruch 1. Pferdez. des ostpr. Stutb. f. edles Halbblut Trakehner Abstamm., Viehz. d. schwarzw. Tieflandrind. f. Ostpr., Vered. Landschw.
666	56	52,5	1	.	.	2	0,5	10	30	12	10	8	
?	186	104	11	65	.	6	.	41	92	50	20	26	Pillkallen 13, Kto. b. d. Bank d. Ostpr. Landschaft, Nebenst. Pillkall. u. Vorsch.-Ver. Pillk., ⛁, Dpf.-卌.
562	92	74,5	5	10	.	2	0,5	18	40	12	6	10	
814	174	109	10	4	1	50	.	18	58	14	20	20	Schillehnen 22.
2625	246	132	37	75	.	2	.	43	125	45	18	24	Schorellen 3.
?	106	47	28	30	.	1	.	22	63	25	8	10	Rudszen 13. Beisp.-Wirtsch., Saatbaust. d. L. K.,
1064	95	78	.	16	1	.	.	25	50	18	15	20	Pillkallen 80. Mitgl. d. Milchkontr.-V. Insterb.
896	104	86	2	15	.	1	.	19	56	19	10	21	Pillkallen 269. Bock-⚒ verpachtet.
3147	249	138	65	42	1	1	2	42	151	56	.	30	Schorellen 4, Bankkto. Bk. d. Ostpr. Landsch. Pillk., Vorsch.-Ver. Pillkall. Eig. ⛁ u. ⚒ m. eig. ⚡ Licht- u. Kraftanl., Hb.-H.
556	85	38	20	25	.	2	.	10	35	12	14	20	Lasdinehlen 7.
1191	141	100	20	20	.	1	.	20	94	35	30	11	Lasdinehlen 3. 卌.

Name des Gutes bezw. der Gemeinde	Post = P, Standesamt = St, Telegr. = T, Amtsbezirk = A, Eisenbahn = E, Amtsgericht = AG	Name des Besitzers	Name des I = Pächter II = Verwalter
Samelucken, Gut, mit Vorwerk **Maurutschatschen**	Schirwindt PTE (4 km) St A, Pillkallen E (21,8 km) AG	**Kriszun**	
Sassupönen, Gut, z. Gem. S. geh.	Mallwischken P St, Smailen T, Gumbinnen E, Kraupischken E (13km), Stimbern A, Pillkallen AG	**Bruno Sperling**	
do. do.	Mallwischken PT, Gumbinnen E, Stimbern St A, Pillkallen AG	**Otto Schneppat**	
Schaaren, Rittergut, mit Vorw. **Karszarningken**	Pillkallen PTE (3,5 km) AG, Uszpiaunen St A	**Fritz Raehs**	II. Hinz
Schillehnen, Hof Nr. 5, z. Gem. Sch. gehörig	Schillehnen PTE St A, Pillkallen AG	**August Brandstädter**	
do. Gut, m. Ant. **Pätschlaugken,** z. Gem. Sch. geh.		**Georg Palfner**	
Schillingen, Adl.-, köllm. Gut	SodargenPT, PillkallenE (13,2km) AG, Warningken St, Pieragen A	**Fr. Böhnert**	
Schmilgen, Gut, z. Gem. Sch. geh.	Schorellen PTE, Schmilgen E A, Stablauken St, Pillkallen AG	Frau **Gertrud Mehlfeld**	
Schorellen, Staatl. Oberförsterei	Schorellen PTE, Stablauken St, Oberförsterei Schorellen A, Pillkallen AG	**Fiskus** **Ferdinand Bodin**	II. Hildebrandt, Oberf.
do. Gut, zur Gem. Sch. geh. u. Pachtland			
Schwarpeln, köllm. Gut	Pillkallen PTE (5 km) AG, Gr.-Rudszen St A,	**Hermann Schneller**	
Septinlöpen, Gut, zur Gem. S. gehörig	Hen<kischken PT St A, Pillkallen E AG	**Emil Kramer**	
Smailen, Gut, z. Gem. S. geh. . .	Smailen PT, Gumbinnen E, Stimbern St A, Pillkallen AG	**Leo Buechler**	
Snappen, Gut, mit Anteil in **Schillehnen,** z. Gem. S. geh.	Schillehnen PTE (2,8 km) St A, Pillkallen E (19,2 km) AG	**Franz Weschkalnys**	
Spullen, köllm. Gut, z. Gem. Sp. geh.	Kussen PT, Rautenberg E, Spullen St A, Pillkallen AG	**Walter Buechler** **Carl Hundrieser**	
do. Gut Nr. 26, zur Gem. Sp. gehörig			
Stablauken, Gut	Schorellen PTE (1,3 km), Schmilgen St A, Pillkallen AG	**Gustav Schattauer**	
Stirnlaugken, Gut Nr. 1, zur Gem. gehörig	Smailen PT, Gumbinnen E, Mallwischken St, Stimbern A, Pillk. AG	**Albert Beroleit**	
Strunslaugken, eig. Gutsbezirk	Schillehnen PTE St A, Pillkallen E (23 km) AG	**Ernst Paulini**	
Szameitkehmen, Gut Nr. 1, zur Gem. S. geh.	Pillkallen PTE St A AG	**Emil Brenke**	I. Kessler, Vorwerkspächter
do. Gut, m. Ant. i. **Uszpiaunen u. Pillkallen,** z. Gem. Sz. geh.	Pillkallen PTE (1,5 km) AG, Uszpiaunen St A	**Kurt Büchler**	
do. do. z. Gem. Sz. geh.		**Franz Steiner**	
Szardehlen, köllm. Gut	KianschenPT, SzardehnenE (Klb.), Schillehnen St, Girrehlischken A, Pillkallen AG	**Albert Saupe**	II. Reese, Insp.
Tannenwalde, Gut, mit Ant. in **Eydgimmischken**	Schillehnen PTE (3,5 km) St, Wisborienen A, Pillkallen AG	**Erich Weszkalenys**	
Trakinnen, Gut	Löbegallen PT St A, Drozwalde E (7,5 km), Pillkallen AG	**Emil Darms**	
Uszballen, Oberförsterei, z. Teil in Kreis Ragnit gelegen	UszballenPT, LasdehnenE (7 km) St, Kallwellen A, Pillkallen AG	**Forstfiskus**	II. F. de Camp, Oberförst
do. Gut, z. Gem. U. geh. . . .	Rudszen PT, Uszballen E (Klb.), Schwarpeln St A, Pillkallen AG	**Gustav Buchholz**	
Uszpiaunchlen, Gut, zur Gem. U. gehörig	Rudszen PT, Uszballen E, Gr.-Rudszen St A, Pillkallen AG	**Emil Schattauer,** Amtsvorst.	
Uszpiaunen, Ziegelei, z. Gem. U. gehörig	Pillkallen PT, St AG, Uszpiaunen E A	**Bruno Farnsteiner**	
do. Domäne, m. Vw. **Lobinnen**	Pillkallen PTE (2,7 km) St AG, Uszpiaunen A	**Fiskus**	I. Fritz Schneller
Warnakallen, Gut Nr. 9, zur Gem. W. geh.	WarnakallenPT, Willuhnen E (Klb.) St, Girrehlischken A, Pillkallen AG	**Emil Ulrich**	
Warupönen, köllm. Gut	Schirwindt PT, St A, Gr.-Warupönen E, Pillkallen AG	**A. Müller,** Landgerichtsdirektor in Tilsit, Angerpromenade 5 II	II. Peter Oexler
do. Hof Nr. 5, zur Gem. W. geh.	Schirwindt PT St, Warupönen E, Pillkallen A AG	**Hermann Seydler**	

Grundsteuerreinertrag ℳ	Größe in Hektaren (abgerundet)							Viehstand					Besondere Angaben über Fernsprechanschlüsse, Vieh- und Saatzuchten und **eigene** industrielle Anlagen
	Summa	Acker inkl. Gärten	Wiesen	Weiden	Holzungen	Unland, Hof, Wege	Wasser	Pferde	Rindvieh überhaupt	Rindvieh davon Kühe	Schafe	Schweine	
1617	161	132	7	10	.	10	2	23	90	43	34	40	Schirwindt 11.
1086	125	70	12	41	.	2	.	28	80	32	20	20	Smailen 4. Viehzucht (Insterburger Kontrollverband) u. Pferdezucht.
1610	181	104	20	54	0,5	2,5	.	32	105	40	15	15	Smailen 2.
3108	271	198	12	15	32	3	1	75	170	102	36	20	Pillkallen 14, Ps Königsberg 6321.
?	119	50	10	58	.	1	.	.	.	.	.	.	
652	96	69	2	25	.	.	.	18	42	16	10	6	Schillehnen 21.
1200	119	80	7	30	.	2	.	20	65	24	10	10	Schillehnen 8.
1744	208	169	8	20	6	4	1	25	70	30	15	15	Sodargen 3. ⛪.
?	171	137	3	30	0,5	0,5	.	32	80	25	20	10	Schorellen 2.
27011	7210	240	1150	.	4461	1356	.	.	.	.	.	.	Schorellen 9.
468	172	143	19	10	.	.	.	*85	90	30	.	20	Schorellen 19. * u. 60 Remonten.
?	96	.	.	.	.	.	.						
3036	92	85	4	.	.	3	.	15	55	20	20	5	Pillkallen 257.
1209	130	129	7	.	.	.	.	24	55	20	12	15	Kussen 28.
.	119,5	85	10	24,5	.	.	.	26	75	20	10	15	Smailen 7.
2221	305	268	30	.	1	6	.	68	185	80	45	40	Schillehnen 1. Meierei, Dampf-Torffabrik.
?	145	123	.	17	.	5	.	21	75	22	.	20	Kussen 3. Dampf-亜 u. ⚙.
.	178	150	2	25	2	1	.	26	82	32	10	6	Kussen 7.
1283	117,2	80,2	17,5	18	.	1,5	.	27	62	22	2	6	Schorellen 13.
694	82	51	15	15	.	1	.	15	48	20	20	12	
1251	153	127	3	23	.	.	.	30	100	40	30	40	Schillehnen 13.
?	200	.	.	.	.	.	.	.	.	.	.	.	Pillkallen 71.
1784	191	130	12	40	4	5	.	40	120	35	30	15	Pillkallen 294.
2805	263	189	15	50	.	7	2	126	85	40	40	22	Pillkallen 38. Torffabrikation.
2376	334	225	20	61	8	5	15	45	180	70	30	50	Schillehnen 4.
1103	187	119,5	1	61	1,5	3	1	16	120	45	15	30	Schillehnen 5. Viehzucht.
441	79	37	4	17	3	18	.	*9	45	10	7	30	Löbegallen 4. * u. 2 Fohlen.
9120	4841	218	319	.	*2340	41	21	.	.	.	.	.	Uszballen 1. * 1902 ha Torfnutzung
2065	195	129	15	50	.	1	.	50	120	40	20	30	Rudszen 9.
?	101	75	14	12	.	.	.	12	38	20	14	17	Pillkallen 282.
?	110	53	28	24	.	6	.	50	70	25	5	30	Pillkallen 293.
6224	600	400	66	124	2	6	2	95	280	90	50	80	Pillkallen 18, für Lobinnen Pillkallen 258. Pf.-, Vieh- u. Schweinezucht. 亜 abgebrochen.
?	131	77	.	10	1	42	0,5	10	47	27	6	14	Schillehnen 23, Ps Königsberg 9173.
1625	135	107	10	8	6	4	.	15	67	25	25	10	
805	88,5	65,5	10	12	.	1	.	13	44	14	11	13	

Name des Gutes bezw. der Gemeinde	Post = P, Standesamt = St, Telegr. = T, Amtsbezirk = A, Eisenbahn = E, Amtsgericht = AG	Name des Besitzers	Name des I = Pächter II = Verwalter
Weszkallen, Oberförsterei	Lasdinehlen PTE (2 km), Darguszen St, Pillkallen A AG	**Forstfiskus**	II. Harry Schröder, Oberförster
Willuhnen, Rittergut	Willuhnen PT St A, Pillkallen E (11 km) AG	**Hugo Wallat**	
Wöszupöhlen, Gut Nr. 1 u. 6, zur Gem. W. geh.	Lindicken PT, Pillkallen E AG Daynen St, Pieragen A	**Josef Kolbe**	

Kreisstadt: Ragnit.

Kreis

Althof-Ragnit, Rittergut, m. d. Vorw. **Krakonischken, Steppnaten** u. **Paszniszen**	Ragnit PTE St, Althof-Ragnit A AG	**Herbert Mack,** Rittmstr. d. R. a. D., Althof-Ragnit	
Aszolienen, köllm. Gut	Gr.-Lenkeningken PT St, Ragnit E (17 km) AG, Lenken-Raudzen A	**Hans v. Sperber** auf Lenken	
Audeaten, köllm. Gut, m. **Kamschen, Eszerningken** und **Gudszen**	Lesgewangninnen PTE (3 km), Budwethen St, Waszeninken A, Ragnit AG	**Martin Zogeiser**	
Baracheln, Gut, z. Gem. B. geh.	Rautenberg PTE St A, Ragnit AG	**Ernst Klamant**	
Barsden, Gut, zur Gem. B. geh.	Kraupischken PT St, Szillen E (12,3 km), Barsden E(Klb.), Moulienen A, Ragnit AG	**Gustav Kischkat**	
Bebruwethen, Rittergut	Grünheide PTE (5,7 km), Szillen E, Anstippen St A, Ragnit AG	**August Burba**	
Blendienen, Gut, z. Gem. geh.	Lengwethen PT St, Klapaten E, Perbangen A, Ragnit AG	**Gustav Friederici**	
Birkenstrauch, köllm. Gut, mit **Groß-Krauleidszen**	Kraupischken PT St, Rucken E (Klb.), Moulienen A, Ragnit AG	**Fritz Schneppat**	
Brandwethen, Gut, z. Gem. B. geh.	Budwethen PTE St A, Ragnit AG	**Adolf Moslehner**	II. Alfred Palfner
Breitenstein, Rittergut	Kraupischken PTE (1,5 km) St A, Ragnit AG	**Elisabeth Hofer**	
Budupönen, Domäne	Budwethen PT St, Naujeningken E, Waszeningken A, Ragnit AG	**Fiskus**	I. Karl Höhler, Amtsrat
Budwethen, Gut Nr. 9, z. Gem. B. geh.	Budwethen PT St A, Naujeningken E, Ragnit AG	**Goettner**	
do. do. mit **Gaistauden** . . .		**Hermann Haese**	
Burkandten, köllm. Gut, mit **Gettkandten** u. Abbau **Ballemedtgen**	Ruddecken PT, Palmonen E(Klb.) (1 km), Szillen E (8,3 km), Lengwethen St, Perbangen A, Ragnit AG	**Kurt Haasler**	
Charlottenwalde, Rittergut . . .	Kindschen PT St A, Argeningken E, Ragnit AG	**Mathes Heisel**	I. Gustav Claaßen
Dejehnen, Gut, zur Gem. D. geh.	Paballen PTE, Anstippen St A, Ragnit AG	**Fritz Pfiel**	
Dilben, Gut, zur Gem. D. geh.	Budwethen PT St, Naujeningken E (2,3 km), Audeaten A, Ragnit AG	Frau **Ida Dickhäuser**	
Dundeln, Gut	Budwethen PT St A, Naujeningken E (6,8 km), Ragnit AG	**Horst Werthmann,** Budwethen	
Eigarren, Gut, m. **Lindicken** u. **Waszeningken,** z. Gem. E. geh.	Budwethen PTE St A, Ragnit AG	**Oskar Rathke**	
do. do.		**Hans Schoen**	
Endruhnen, köllm. Gut, m. **Ober-Eißeln Nr. 12**	Klapaten PTE (2,7 km), Ragnit E (6 km) St AG, Titschkau A	**Scheu,** Ökonomierat	II. Erdmann
Eszerningken, Gut Nr. 1, zur Gemeinde geh.	Lesgewangminnen PT, Naujeningken E, Budwethen St, Waszeningken A, Ragnit AG	**Heinrich Naujok**	
Friedrichswalde, Gut, m. Anteil in **Neu-Wingeruppen** (Kr. Pillkallen) u. in **Trakeningken**	Rautenberg (Bez. Gumb.) PTE St A, Ragnit AG	**Erich Bader**	
Gaistauden, Gut, z. Gem. G. geh.	Budwethen P St A, Naujeningken TE, Ragnit AG	**Ernst Kraaß**	

Grundsteuerreinertrag ℳ	Größe in Hektaren (abgerundet) Summa	Acker inkl. Gärten	Wiesen	Weiden	Holzungen	Unland, Hof, Wege	Wasser	Viehstand Pferde	Rindvieh überhaupt	Rindvieh davon Kühe	Schafe	Schweine	Besondere Angaben über Fernsprechanschlüsse, Vieh- und Saatzuchten und eigene industrielle Anlagen
18586	4721	129	689	.	3693	207	3	23	67	37	26	78	
2312	343	187	25	4	.	8	119	65	85	33	30	12	⇨ Willuhnen 5.
1545	125	.	.	.	.	.	.	18	70	25	.	20	⇨ Lindicken 3.

Ragnit.

Landgericht: Tilsit.

?	620	360	*220	.	30	**10	.	70	360	120	50	100	⇨ Ragnit 22. * einschl. Weiden, ** einschl. Wasser.
1934	258	50	100	.	100	2	6	30	65	7	.	.	
1500	218	160	8	38	3	8	1	43	100	35	.	25	Rautenberg 10.
1530	235	157	4	70	2	2	.	30	110	40	12	30	⇨ Rautenberg 4.
1167	162	125	2	27	5	2	.	30	66	24	20	10	⇨ Kraupischken 36.
198	35	27	3	2	2	1	.	12	17	9	8	31	
584	84	60	10	10	3	0,5	0,5	13	50	22	8	16	⇨ Lengwethen 31.
887	145	100	4	25	15	1	.	20	60	20	10	20	
1635	125	99	.	25	1	.	.	25	75	23	25	15	⇨ Naujeningken 14.
4275	332	200	74	51	4	3	0,8	40	160	75	40	20	⇨ Kraupischken 10. ⛁ mit Käsefabrik.
2953	354	315	7	18	.	14	.	35	160	56	60	88	⇨ Neu-Eggleningken 8. Meierei.
1545	150	110	.	37	.	2	1	30	100	35	.	12	⇨ Naujeningken 36, Ps Königsberg 6289.
1706	133	107	.	22	.	4	.	30	70	28	.	18	⇨ Naujeningken 5, Ps Königsberg 20751. ≡
1147	180	130	47	.	0,5	1,5	1	25	140	50	20	70	⇨ Lengwethen 1. ⛁, Torfst., ⚒ Anl., Mahl- u. Öl-⚒, Zuchtviehherde v. schww. Niederungsvholl. Rasse.
2802	305	237	33	25	3	6	1	46	172	60	.	15	⇨ Kindchen 1.
136,5	91	75	4	10	.	2	30	19	40	16	10	10	⇨ Buttkuhnen 1.
1788	156	152	.	.	.	4	.	21	84	23	.	7	⇨ Naujeningken 16.
3510	349,5	249	25	55	13	7	0,5	45	125	28	.	.	
1895	150	127	6	25	.	2	.	36	120	30	.	9	⇨ Naujeningken 24.
2044	142,5	111	0,5	30	.	1	.	34	120	34	4	10	⇨ Naujeningken 23. Milchviehkontrollverein.
1687	215	158	51	.	.	6	.	30	110	47	.	20	⇨ Klapaten 8. Vieh- u. Pferdezucht.
?	116	.	.	.	.	.	.	.	.	.	.	.	
1312	195	185,5	.	.	4,5	5	.	32	75	31	.	10	⇨ Rautenberg 19.
1750	151	150	.	.	.	1	.	30	92	29	.	12	⇨ Naujeningken 13, Ps Königsberg 6164.

Name des Gutes bezw. der Gemeinde	Post = P, Standesamt = St, Telegr. = T, Amtsbezirk = A, Eisenbahn = E, Amtsgericht = AG	Name des Besitzers	Name des I = Pächter II = Verwalter
Georgenhof, Gut, zur Gem. Paskallwen geh.	Paskallwen PT A, Girschunen E (1,5 km), Ragnit St A	**Albert Schneider**	
Gerlauken, Gut	Paballen P, Szillen TE, Anstippen St A, Ragnit AG	**Walter Reddig**	
Gerskullen, Rittergut	Gerskullen P(Hst.)TE, Naujeningken E, Lengwethen St A, Ragnit AG	**Eugen von Sperber**	II. Maletzky
mit den Vorw. **Kallehnen** . . **Naujeningken** . . . . . u. Anteil **Perkuhnen**			
Gettchen, Gut, z. Gem. G. geh.	Kraupischken PT St, Naujeningken E, Perbangen A, Ragnit AG	**Gustav Kühn**	
do. do.		**Willi Schoen**	
Girschunen, Gut, z. Gem. G. geh.	Paskallwen PT A, Stallup.-Tilsit E, Girschunen E, Ragnit St AG	**Berger's Erben**	
Grauden, köllm. Gut, m. Vorw. **Dasselshöhe** u. **Beinigkehmen**	Lengwethen PT St A, Klapaten E (5 km), Ragnit AG	**Eugen von Sperber** auf Gerskullen	II. Steinleitner, Insp.
Graudszen, Adl.-, Gut, zur Gem. G. geh.	Kraupischken PTE (2 km) St A, Ragnit AG	**Franz Otto**	
Groß-Oschkinnen, Gut, z. Gem. Gr.-O. geh.	Argeningken PTE (2 km) St, Jurgaitsken A, Ragnit AG	**M. Mühlbacher**	
Groß-Skaisgirren, Rittergut . .	Rautenberg PTE A, Gr.-Skaisgirren St, Ragnit AG	**Claus Clausen,** **Peter Clausen,** **Wilh. Detlefsen,** Flensburg **Max Redetzki**	I. Paasche II. Karl Detlefsen
Groß-Skattegirren, Gut Nr. 5, z. Gem. Gr.-Sk. geh.	Jurgaitschen PT St A, Argeningken E, Ragnit AG		
Groß-Wabbeln, Gut Nr. 3, zur Gem. Gr.-W. geh.	Kraupischken PT St, Wabbeln E (Klb.), Gr.-Perbangen A, Ragnit AG	**K. u. H. Gottschalk**	
Gudgallen, Adl.-, Gut	Ragnit PT AG, Gudgallen E (4 km), Klb. (1,5 km), Kindschen St A	**Ewald Ruhnke**	
Grabischken, Gut, z. Gem. G. geh.	Szillen PTE St A, Ragnit AG	**August Sziegoleit**	
Heydebruch, Gut, zur Gem. H. geh., mit Schäferei **Nausseden** und **Notzischken**	Notzischken PTE (Klb.), Ragnit E, Weszeningken St A, Wischwill AG	**Hugo Wisbar**	
Ickschen, köllm. Gut, zur Gem. I. geh.	Obereisseln PTE, Titschen St A, Ragnit AG	**Aug. Holstein**	
Insterfelde (früh. Raudonatschen), Gut	Raudonatschen PT St A, Naujeningken E (6 km), Ragnit AG	**Otto Westphal**	
Jonienen, Gut	Ragnit PTE (1 km) St A AG	**Amalie Kreis**	II. Bruno Kreis
do. do.		**Georg Jurrat**	II. Jurrat
Juckstein, Adl.-, Rittergut, mit Vorwerk **Ackmenischken**	Neu-Eggleningken PT, Naujeningken E, Gr.-Lengeningken St, Raudszen A, Ragnit AG	**Wilhelm von der Gröben**	II. Eugen Podaak
Jura, Oberförsterei	Nausseden PT, Tilsit E (31 km), Jura E (Klb.) A, Wischwill St AG	**Fiskus**	II. Delius, Oberförster
Kallwellen, Gut, zur Gemeinde K. geh.	Naujeningken PTE (5 km), Budwethen St A, Ragnit AG	**Gustav Fritzler**	
Kamanten, Gut, z. Gem. Gr.-K. geh.	Rautenberg PTE (2 km) St A, Ragnit AG	Frau **Marie Köhler**, geb. Zogeiser	
Karlsberg, köllm. Gut	Ober-Eisseln P, Ragnit TE AG, Tussainen St, Unter-Eisseln A	**Max Loleit**	
do. Dampfschneidemühle		**Ernst Bernstein**	
Karlshof, köllm. Gut	Ruddecken PT, Weedern E (Klb.) (1 km), Szillen E (8 km), Kaukerwethen St, Pucknen A, Ragnit AG	**Paul Lange**	
Karohnen, Gut, m. Ant. **Birkenfelde, Alt-Moritzkehmen** und **Laugallen**, zur Gem. K. geh.	Rautenberg PTE (4 km) St A, Ragnit AG	**Paul Hammerschmidt**	
Kartschauningken, Gut, z. Gem. K. geh.	Szillen PTE St, Neuhof A, Ragnit AG	**Hermann Ehleben**	
Kauschen, köllm. Gut, **Ritterswalde** (Kr. Pillkallen), **Girrehnen** u. **Wittschunen**	Kauschen PTE (Klb.), Kaupischken E St A, Ragnit AG	**Franz Kolbach**	
Kerstupönen, Gut	Kraupischken PT St, Grünheide E, Warnen A, Ragnit AG	**August Hill u. Erich Hill,** Hauptm. a. D.	
Kimschen, Rittergut, mit **Kubilehnen**	Lesgewangminnen P, Naujeningken TE, Budwethen St, Waszeninken A, Ragnit AG	**Fritz Wendt**	

Grundsteuerreinertrag ℳ	Größe in Hektaren (abgerundet)							Viehstand					Besondere Angaben über Fernsprechanschlüsse, Vieh- und Saatzuchten und eigene industrielle Anlagen
	Summa	Acker inkl. Gärten	Wiesen	Weiden	Holzungen	Unland, Hof, Wege	Wasser	Pferde	Rindvieh überhaupt	Rindvieh davon Kühe	Schafe	Schweine	
3953	321	180	115	23	.	3	.	32	140	90	.	.	⇨ Tilsit 804. Verk. von Heu, Häcksel, Getreide, Weidewirtsch., Viehm.
1450	200	156	.	40	4	.	.	30	95	40	.	40	⇨ Szillen 11.
5982	537	368	113	28	8	20	.	142	184	66	100	115	⇨ Naujeningken 45. Holl. ⫛, ⊟.
2454	300	200	50	.	42	8	.	52	32	12	130	.	
240	60	59	.	.	.	1	.	.	20	4	120	.	
160	40	10	.	.	29	1	.	1	.	.	.	.	
1419	151	140	5	.	.	4	2	23	92	2	27	14	⇨ Kraupischken 30.
524	58	.	.	.	.	.	.	8	40	10	.	12	
2370	144	100	15	26	.	3	.	16	90	50	.	6	⇨ Tilsit 598.
?	500	350	.	.	159	.	.	70	80	20	.	30	
1885	200	153	25	20	.	1	1	40	120	40	.	40	⇨ Kraupischken 12.
1092	143	96	20	25	.	1	1	24	80	45	10	20	⇨ Jurgaitschen 7.
5907	647	.	.	.	.	.	.	.	.	.	.	.	⇨ Rautenberg 1.
655	98,5	65	15	15	1,5	2	.	18	56	28	10	40	⇨ Jurgaitschen 4.
1933	224	180	20	.	18	5	.	25	110	35	12	20	⇨ Kraupischken 35.
2160	204	200	.	2	.	2	.	25	100	56	.	4	⇨ Ragnit 20.
696	75	57	2	16	.	3	2	14	42	24	6	25	⇨ Szillen 41.
497	156	70	60	.	9	15	2	16	65	32	18	52	
1612	139	133	5	.	.	1	.	24	70	30	10	20	⇨ Klapaten 6.
3060	225	150	70	.	3	2	.	40	115	35	.	12	⇨ Naujeningken 28.
?	165	98	10	50	5	2	.	26	102	66	.	25	⇨ Ragnit 240.
.	70	42	8	15	2	2	1	18	40	22	4	12	⇨ Ragnit 229.
7850	727	517	59	47,5	96	6,5	1	84	300	100	250	100	⇨ Neu-Eggleningken 2. Ringofen-⊞, ⊙, Mahl-⫛ in Ackmenischken.
11590	3963	216	98	33	*3367	224	3	19	66	26	4	28	* 22 ha Torfmoor.
1160	128	100	25	.	.	3	.	20	73	28	3	6	⇨ Naujeningken 64.
3472	405	.	.	.	.	.	.	64	180	60	30	10	⇨ Rautenberg 5.
1071	114	84	9	10	8	3	.	26	50	25	4	10	
48	21	16,5	2,5	.	2	.	.	8	4	3	.	6	⇨ Ragnit 235. ⊙.
1104	172	.	.	.	.	.	.	26	73	30	3	12	⇨ Lengwethen 9.
2569	251	180	5	58	3	4	1	47	142	43	34	9	⇨ Rautenberg 20.
165	86	80	2	2	1	1	.	20	48	25	20	20	⇨ Szillen 18.
3000	268	127	24	95	19	2	1	35	123	44	3	9	⇨ Kraupischken 5.
4267	265	206	50	.	5	4	.	38	110	58	10	31	⇨ Kraupischken 21.
5274	391	340	31	.	8	9	3	100	198	80	50	20	⇨ Naujeningken 12.

Name des Gutes bezw. der Gemeinde	Post = P, Standesamt = St, Telegr. = T, Amtsbezirk = A, Eisenbahn = E, Amtsgericht = AG	Name des Besitzers	Name des I = Pächter II = Verwalters
Kindschen, Rittergut, m. Vorw. **Stiemerau**	Kindschen PT St A, Szillen E, Ragnit AG	**Eugen Käswurm'sche Erben**	II. Grigull, Adm.
Kleginnen, köllm. Gut	Klapaten PTE (3,5 km), Matischken St, Tischken A, Ragnit AG	**Friedrich Dilba**	
Klein-Moulinen, Gut, zum Gutsbezirk Moulinen geh.	Kraupischken PT St A, Moulinen E, Ragnit AG	**Adolf Lösch**	
Klein-Skattegirren, Gut, zur Gemeinde geh.	Schillupischen PT, Argeningken E, Jurgaitschen St A, Ragnit AG	**A. Maurer**	
Klein-Szagmanten, Gut, z. Gem. Kl.-S. geh.	Willkischken PT, Nettschumen E(Klb., 4,5 km), Szugken St A, Ragnit AG	**Louis Radsziwill**	
Klein-Wahlenthal, Gut, z. Gem. Bittehnen-Schillehnen geh.	Lompienen PTE, Ragnit St A AG	**Clemens Hoppe**	
Krakischken Nr. 1, Gut, zur Gemeinde K. geh.	Willkischken PTE, Szugken St A, Wischwill AG	**Riechert**	II. M. Rudat (für Molkerei)
Kurschen, köllm. Gut, mit den Wiesenvorwerken. **Paskallwen** . . . . . u. **Glossinehlen**	Ragnit PTE St AG, Woydehnen A	**Frau Elise Hahn,** geb. Gottschalk	II. Carl Meyhoeffer, Administrator
Laugallen, Gut Nr. 4, zur Gem. L. geh.	Kraupischken PT St,	**Albert Kühn**	
do. do. Nr. 1	Naujeningken E,	**Bruno Kühn**	
do. do. Nr. 2	Perbangen A, Ragnit AG	**Otto Wiesemann**	
Lengwethen, Gut, mit Anteil in **Perkuhnen** und **Ruddecken,** zur Gem. L. geh.	Lengwethen PT St A, Klapaten E, Ragnit AG	**Adolf Schulz**	
Lenken, Rittergut, mit Vorwerk **Aszolienen**	Gr.-Lenkeningken PT St, Ragnit E (14,7 km) AG, Lenken-Randzen A	**Hans von Sperber**	
Lesgewangminnen, Restgut . .	Lesgewanginnen P, Rautenberg TE(Güterstat.), Budwethen St, Wascheningken A, Ragnit AG	**Carl Zürcher**	
Lindenthal, köllm. Gut, m. Vorw. **Czuppen**	Rautenberg PTE (4,2 km) St A, Ragnit AG	**Ewald Forstreuter**	
Maruhnen, köllm. Gut, m. **Laskowethen,** z. Gem. M. geh.	Lengwethen P, Klapaten T, Kraupischken E, Perbangen St A, Ragnit AG	**Gustav Adomat**	
do. Gut, zur Gem. M. geh. . .		**Georg Urbons**	
Mattischken Nr. 1	Klapaten PTE, Titschken St A, Ragnit AG	**Rudolf Doepner**	
do. Gut, zur Gem. M. geh. . .		**Wilhelm Haase**	
Meldienen, Rittergut, m. Anteil in **Uszberszen**	Buttkuhnen PT, Spucken E (2,3 km), Szillen E (9,9 km), Kraupischken St, Moulinen A, Ragnit AG	**Otto Artschwager**	
Meschken, Adl.-, Rittergut, mit **Girrehnen u. Ritterswalde**	Kraupischken PT, Naujeningken E (9,6 km), Girrehnen St A. Ragnit AG	**E. Rescheleit**	
Mixlauken, köllm. Gut . . . . . mit **Ruddecken**	Lengwethen PT, Kullminnen E (Klb., 1,8 km), Szillen E (6,3 km), Pucknen St A, Ragnit AG	**Karl Krause**	
Mösen, köllm. Gut	Trappönen PT, Ragnit E (22,9 km), Trappönen (Dorf) St A, Wischwill AG	**Albert Schneider**	
Moulinen, Rittergut, mit Vorw. **Neu-Moulinen** und Rittergut **Karpotschen**	Kraupischken PT St, Moulinen E(Klb.) A, Ragnit AG	**Erich Schlenther,** Rittm. a. D.	II. Aug. Degursky, Oberinspektor
Nausseden, Gut (Schäferei), mit **Weszeningken, Sokaiten** und **Abstainen,** zur Gem. N. geh.	Motzischken PT, Ragnit E (15,3 km) AG, Weszeningken St A	**Arno Schulz**	
Neuhof, Gut, zur Gem. N. geh.	Szillen PTE (4,5 km), Jurgaitschen St, Neuhof A, Ragnit AG	**Fritz Quassowsky**	
Neuhof-Ragnit, landwirtschaftl. Reichsbetrieb u. Remonteamt, m. den Vorw. **Groß-Neuhof, Kl.-Neuhof, Krakonischken, Gudgallen, Bambe** u. Anteil in **Nemonje**	Ragnit PTE St AG, Girschunen E, Neuhof-Ragnit A	**Fiskus**	II. Müllauer, Amtsra

Grundsteuerreinertrag ℳ	Größe in Hektaren (abgerundet)							Viehstand					Besondere Angaben über Fernsprechanschlüsse, Vieh- und Saatzuchten und eigene industrielle Anlagen
	Summa	Acker inkl. Gärten	Wiesen	Weiden	Holzungen	Unland, Hof, Wege	Wasser	Pferde	Rindvieh überhaupt	Rindvieh davon Kühe	Schafe	Schweine	
6436	814	500	90	105	104	15	.	180	360	190	50	50	⇨ Kindschen 2.
706	105	76	10	12	3	3	1	16	48	26	3	15	⇨ Klapaten 14.
?	112	80	5	23	*2	2	.	16	40	16	10	30	* Wald.
527	90	57	10	20	.	3	.	20	55	27	10	15	⇨ Jurgaitschen 9.
329	99	64	15	3	4	12	1	12	31	14	6	16	
?	86	29	12	18	24	1,5	1,5	7	28	13	.	7	⇨ Lompönen 1. ⊟.
2002	162	77	35	20	28	2	.	26	76	48	10	25	⊟.
2255	211	189	15	.	.	7	.						⇨ Ragnit 43, Ps Königsberg 4295. Giro-Kto. b. [d. Bk. d. Ostpr. Ldsch. i. Tilsit.
540	44	.	*44	.	.	.	.	41	170	55	16	12	* einschl. Weiden.
100	31	.	*31	.	.	.	.						* einschl. Weiden.
.	126	81	25	20	.	.	.	19	62	20	6	8	
.	118	83	20	10	.	.	.	15	55	18	4	4	
1503	123	70	30	20	.	3	.	22	70	23	6	20	⇨ Naujeningken 27.
939	222	138	7	75	.	2	.	20	30	10	4	10	
3472	350	175	125	25	25	.	.	100	84	25	46	30	⇨ Groß-Lenkeningken 1.
1319,2	107	82	.	15	7	3	.	20	71	39	6	50	⇨ Rautenberg 21, Ps Königsberg 6156.
1374	206	145	5	50	1	5	.	56	100	20	.	10	⇨ Rautenberg 14.
1240	89	69	4	16	.	.	.	8	60	6	.	.	
668	121	100	7	10	2	2	.	24	50	20	10	40	
715	105	72	10	15	4	4	.	20	53	16	6	35	⇨ Lengwethen 16.
1623	162,5	11,5	.	45	2,5	3	0,5	31	87	35	4	11	⇨ Klapaten 9.
995	113	70	7	23	12	1	.	22	55	25	.	10	
1765	229	148	5	50	22	4	.	36	120	55	10	10	⇨ Buttkuhnen 7.
6706	402	169	90	120	19	.	4	62	210	60	.	12	⇨ Kraupischken 14.
741	115	98	12	.	.	4	1	16	70	33	.	31	⇨ Lengwethen 18. ⊟.
42	13	12	.	.	.	1	.						
1298	230	20	50	50	50	40	20	7	8	8	.	12	⇨ Trappönen 9. Kalk-ℭ.
7877	555	329	98	43	79	7	.	120	220	95	90	30	⇨ Kraupischken 45, Kto.-Nr. 14 b. d. Ldschfts.-Bank Tilsit. Remonte-Verkauf, Dampf-⊞.
	150	139	7	1	1	2	.						
2145	291	135	69	38	43	3	.	30	110	45	.	10	⇨ Baltupönen 5. Torfstich zu eig. Bed., Meierei.
892	196	168	4,5	20	2,5	1	.	39	110	50	.	56	⇨ Szillen 8.
33462	1145	547	487	131	19	*61	.	385	160	112	220	210	⇨ Ragnit 23. Reichsbank-Giro-Kto. * einschl. Wasser.

Name des Gutes bezw. der Gemeinde	Post = P, Standesamt = St, Telegr. = T, Amtsbezirk = A, Eisenbahn = E, Amtsgericht = AG	Name des Besitzers	Name des I = Pächter II = Verwalter
Neu-Lubönen, Oberförsterei, z. T. im Kr. Pillkallen gel.	Trappönen P, Lasdehnen TE, Schillehnen St A, Pillkallen bezw. Ragnit AG	**Fiskus**	II. Uhde, Oberförster
Ober-Eisseln, Gut, zur Gemeinde O.-E geh.	Ober-Eisseln PTE St A, Ragnit AG	Frau Rittergutsbesitzer **E. Hahn**, Kurschen	II. Adm. C. Meyhöffer, Major d. Ldw.-Kav. a. D.
do. Gut, mit Anteil in **Unter-Eisseln**, zur Gem. O.-E. geh.		**Bernhard Leiner**	
Odaushöfchen, köllm. Gut	Schillupischken P, Schullkojen T, Szillen E (9 km), Jurgaitschen St A, Ragnit AG	**Otto Schokoll**	
Ostwethen, Gut, z. Gem. O. geh.	Paballen PT, Szillen E (6,5 km), Anstippen St A, Ragnit AG	**Rudolf Erzberger**	
Paballen, Gut, z Gem. P. geh.	Paballen PTE, Anstippen St A, Ragnit AG	**Franz Erzberger**	
do. do.		**Fritz Gottschalk**	
Palapken, köllm. Gut	Lengwethen PT St A, Schernen E(Klb., 4,5 km), Staujeningken E (6,6 km), Ragnit AG	**Fritz Bechereit**	
Palentienen, mit Ant. in **Klapaten**, **Titschken** und **Mattischken**	Klapaten PTE (1,8 km), Titschken St A, Ragnit AG	**Karl Perrey**	
Paszleidszen, Gut, zur Gem. P. geh. u. **Jänischken** (Kr. Pillkallen), z. Gem. P. geh.	Draugupönen PT, Kraupischken E (12 km) St, Girrehnen A, Ragnit AG	**L. Friedrich**	
Petratschen (Kr. Szillen), Gut, zur Gemeinde P. geh.	Szillen PTE, Anstippen St A, Ragnit AG	**Reinhold Eigner**	
do. do.		**Carl Fleiß**	
Pieraggen, Gut	Ruddecken PT. Kullminnen E (Klb., 1 km), Szillen E (7 km), Pucknen St A, Ragnit AG	**Wilhelm Wegerer**	
Pleinlauken, Rittergut	Moulienen PTE (1 km), Pleinlauken E(Klb.), Kraupischken St, Warnen A, Ragnit AG	**Stadie**	
Pötkallen, köllm. Gut, zur Gem. P. geh.	Neu-Eggleningken PT, Naujeningken E (6 km), Budwethen St A, Ragnit AG	**Walter Eigner**	
Pucknen, Gut, z. Gem. P. geh.	Ruddecken PT, Szillen E (7 km), Pucknen St A, Ragnit AG	**Carl Ruhnke**	
Rablauken, köllm. Gut z. Forstgutsbezirk Rablauken-Grüneberg geh.	Schwirblienen PT, Szillen E 6,5 km), Paballen St, Anstippen A, Ragnit AG	**Gustav Paduck**	
Ragnit-Preußen b. Ragnit, Gut	Ragnit PTE St A AG	**Walter Balzereit**	
Raudonatschen, Adl.-, Rittergut	Raudonatschen PT St A, Naujeningken E (6,5 km), Ragnit AG	**Jenny Freifr. v. Sanden**, geb. v. Bergen in Raudonatschen	II. Rud. Dannat, Administrat.
Reinecken, köllm. Gut	Ruddecken PT, Szillen E, Pucknen St A, Ragnit AG	**Franz Mueller**	
Rucken, Gut	Kraupischken PT St A, Rucken E, Ragnit AG	**E. Preugschas**	
Salleningken, Gut, zur Gem. S. geh.	Lengwethen PT St, Naujeningken E, Perbangen A, Ragnit AG	**Anton Schneppat**	
Sauerwalde, köllm. Gut	Lengwethen PT St A, Klapaten E, Ragnit AG	**Walther Gottschalk**	
Schackwethen, Gut, zur Gem. Maruhnen geh.	Lengwethen PT, Naujeningken E, Kraupischken St, Perbangen A, Ragnit AG	**Wilhelm Ketturkat**	
Schaudinnen, Gut	Kindschen PT St A, Argeningken E, Ragnit AG	**Wilhelm Schönwald**	
Schillupischken, Gut	Schillupischken PT, Argeningken E, Jurgaitschen St A, Ragnit AG	**Franz Bindert**	
Schmalleningken, Oberförsterei	Schmalleningken PTE(Klb) St A, Ragnit E (39 km), Wischwill AG	**Fiskus**	
Schuppinnen, Gut, z. Gem. Sch. geh.	Ragnit PTE St AG, Woidehnen A	**Amalie Kreis**	
do. Vorw., zur Gem. Sch. geh.	Ragnit PTE AG, Kürschen St A		II. Bruno Kreis

Grundsteuerreinertrag ℳ	Größe in Hektaren (abgerundet)							Viehstand					Besondere Angaben über Fernsprechanschlüsse, Vieh- und Saatzuchten und eigene industrielle Anlagen
	Summa	Acker inkl. Gärten	Wiesen	Weiden	Holzungen	Unland, Hof, Wege	Wasser	Pferde	Rindvieh überhaupt	Rindvieh davon Kühe	Schafe	Schweine	
13355	6310	68	690	.	5522	30	.	23	62	28	5	35	
2332	212	94	75	29	4	8	2	40	125	52	10	25	⇨ Ragnit 47. Remontez., Herdbuch-H., Bullenverkauf, Schweinez. deutsch. Edelschw.
?	152	110	23	13	.	3	3	33	75	22	.	5	Remontezucht.
225	44	30	5	8	.	1	.	10	25	13	6	9	
1479	178	157	10	10	.	1	.	28	67	36	4	20	
1004	167	115	5	25	20	1	1	29	79	35	.	10	⇨ Grünheide 37.
426	99	51	.	16	25	4	5	15	45	20	.	14	⇨ Grünheide 11.
1940	252	200	40	10		2	.	35	120	40	30	20	
1275	180	144	14	10	* .	.	.	42	85	55	15	30	⇨ Ragnit 34. Dampf-⌸.
231,8	86,2	60	10	15	8	1	0,2	*17	50	16	.	11	⇨ Draugupönen 1. * u. 5 Fohlen.
1031	88	51	.	31	*2	4	.	21	47	25	6	12	⇨ Szillen 55. * Torfbruch.
976,3	115	65	.	40	10	2	.	20	66	25	5	10	⇨ Szillen 38.
771	112	80	6,75	20	4	1	0,25	24	60	26	7	27	⇨ Lengwethen 7.
5596	376	231	101	1	25	14	4	70	120	80	4	4	⇨ Kraupischken 2. Milch z. Meierei, Remonteaufzucht.
2899	358	285	6	60	1	5	1	50	160	50	20	10	⇨ Neu-Eggleningken 10, Ps Königsberg 1684.
2056	260	213	23	8	6	9	1	28	130	60	.	25	⇨ Szillen 40.
742	133	110	15	.	4	3	1	28	70	35	.	10	⇨ Szillen 20.
2373	134,2	77	25	30	1	1	0,5	30	60	30	10	10	⇨ Ragnit 239.
7620	548	322	120	50	50	6	.	120	180	80	120	60	⇨ Kraupischken 7 u. 51.
636	67	52	3	7	4	1,5	.	14	52	18	8	10	⇨ Lengwethen 23.
2100	234	143	15	54	20	2	.	41	120	50	3	54	⇨ Kraupischken 9.
1301	153	113	30	10	.	.	.	24	80	24	8	15	⇨ Lengwethen 2.
745	114	82	7	20	3	2	.	20	60	24	.	20	⇨ Lengwethen 6.
778	140	100	.	.	35	3	2	25	50	20	10	20	⇨ Langwethen 30.
1342	137	100	2	30	.	5	.	26	75	45	30	50	⇨ Kindschen 4.
?	90	50	10	20	1	7	2	15	65	23	5	57	⇨ Jurgaitschen 1.
13205	4832	.	*472	.	4000	**360	.	21	61	34	.	109	* einschl. Äcker u. Weiden, ** einschl. Wasser.
1305	117	81	20	4	10	2	.	18	56	39	10	12	⇨ Ragnit 237.
?	115	75	5	30	3	2	.	13	62	5	10	.	⇨ Ragnit 237.

Name des Gutes bezw. der Gemeinde	Post = P, Standesamt = St, Telegr. = T, Amtsbezirk = A, Eisenbahn = E, Amtsgericht = AG	Name des Besitzers	Name des I = Pächter II = Verwalter
Skaticken, Rittergut	Szillen PTE St, Sommerau A, Ragnit AG	Frau E. v. Sperber	I. v. Goßler, Nestonwethen, II. Westphal, Skaticken.
Sommerau, Rittergut			
Steggen, Gut, z. Gem. St. geh.	Kraupischken PT St, Grünheide E, Rucken E(Klb.), Moulinen A, Ragnit AG	**Richard Ehleben**	
Suttkehmen, Gut, z. Gem. S. geh.	Kauschen PT, Rautenberg E, Kraupischken E(Klb.), Girrehnen A, Ragnit AG	**Ewald Graetke**	
do. do. Nr. 4		**Otto Schiewe**	
Swirpeln, Gut, z. Gem. S. geh.	Buttkuhnen PT, Szillen E, Kraupischken St, Gr.-Perbangen A, Ragnit AG	**Adolf Werkies**	
Sziedlauken, köllm. Gut, m. Vorw. **Schattlauken u. Grünheide**	Grünheide PTE, Paballen St A, Ragnit AG	**Paul Petereit**	
Szurellen, Gut, z. Gem. Sz. geh.	Budwethen PT St A, Naujeningken E (4,8 km), Ragnit AG	Frau **Ida Eigner**	
Thorunen, Gut, z. Gem. Th. geh.	Szillen PTE St, Sommerau A, Ragnit AG	**Otto Ehleben**	
Tilsewischken, Rittergut	Buttkuhnen P, Szillen TE (9,8 km), Kraupischken St, Moulinen A, Ragnit AG	**Bernhard Kaeswurm**	II. Kehler
Trappönen, Oberförsterei, z. T. im Kr. Pillkallen gel.	Trappönen PT St A, Lasdehnen E, Ragnit AG	**Fiskus**	II. Curt Ring, Oberförster
do. köllm. Gut, z. Gem. T. geh.	Trappönen PT St A, Ragnit E AG	**Müllauer'sche Erben**	II. Frl. Müllauer
Tussainen, Rittergut, mit dem Vorwerk **Heilsberg**	Ragnit PTE AG, Tussainen St, Ober-Eisseln A	**Hans Sebastian Freiherr von Sanden!**	II. Hans Sebast. Frhr. von Sanden
Unter-Eisseln, Gut, zur Gem. U.-E. geh.	Ober-Eisseln PT A, Ragnit E AG, Tussainen St	**Julius Hensel**	
Usseinen, Rittergut	Szillen PTE (1,8 km) St A, Ragnit AG	**Asta verw. von Sperber**	II. Rudolf v. Fritschen
Weedern, Gut, mit Anteil in **Spirginnen**	Raudonatschen PE, Naujeningken E (7,5 km), Grüntal St, Gr.-Ballupönen A, Ragnit AG	**Besemer u. Damm**	
Weedern b. Lengwethen, köllm. Gut, m. Torfbr. **Ihlauszen**	Lengwethen PT St A, Klapaten E (6,5 km), Ragnit AG	**Ida Forstreuter**	II. J. Fink
Willmantienen, Gut, zur Gem. W. geh.	Pamletten PTE, Ragnit St A AG	**Wilhelm Kukat**	
Wischwill, Oberförsterei	Wischwill PTE St A AG	**Fiskus**	II. Joh. Friedr. Paul Pampel, Oberfstr.
Wittgirren-Stannen, Gut, zur Gem. W.-St. geh.	Paballen PTE, Anstippen St A, Ragnit AG	**Johann Begerau**	
do. do.		**Otto Schimkat**	
Woidballen, Gut	Sokaiten PT St, Motzischken E (Klb., 6 km), Ragnit E (15 km), Wesseningken A, Wischwill AG	**W. Kreide**	

Kreisstadt: Stallupönen. Kreis

Abracken, Gut, z. Gem. A. geh.	Jucknischken PT, Stallupönen E (6 km) AG, Schilleningken St A	**Max Metschuck**	
Alexkehmen, Gut, zur Gem. A. gehörig	Göritten P, St A, Stallupönen TE AG	**Hugo de la Chaux**	
do. do.		**Walter Dorrn**	II. Sielmann
Alt-Kattenau, Domäne, mit den Vorwerken **Neu-Kattenau, Alt- u. Neu-Budopönen**	Kattenau PT St A, Trakehnen E (6,5 km), Stallupönen AG	**Fiskus**	II. Gustav Runge
Amalienhof, Freigut, mit Vorw. **Klein-Wannagupchen**	Stallupönen PTE AG, Gr.-Wannagupchen St A	**Erich Ebbinghaus**	
Anderskehmen, Erbfreigut und Pachtland, z. Gem. A. geh.	Enzuhnen PT St, Soginten A, Kassuben E (5 km), Stallupönen AG	**Rudolf de la Chaux**	

Grundsteuerreinertrag ℳ	Größe in Hektaren (abgerundet) Summa	Acker inkl. Gärten	Wiesen	Weiden	Holzungen	Unland, Hof, Wege	Wasser	Viehstand Pferde	Rindvieh überhaupt	Rindvieh davon Kühe	Schafe	Schweine	Besondere Angaben über Fernsprechanschlüsse, Vieh- und Saatzuchten und eigene industrielle Anlagen
1272	337,5	297	37,5	30	10	1,5	1,5	39	171	58	11	36	➡ Naujeningken 2.
5400	706	424	123	26	123	10	.	60	220	100	.	30	➡ Szillen 13.
609,3	68	64,5	1,5	.	1	1	.	12	35	16	2	15	
807	105	89	5	10	.	1	.	18	50	14	15	10	
438	61	60	.	.	.	1	.	12	30	10	6	10	
200	62	48	5	7	1	1	.	12	34	14	5	10	
2580	355	266	45	100	4	5	2	60	160	54	80	24	➡ Grünheide 4.
2312	192	176	12	3	.	1	.	40	110	35	10	20	➡ Naujeningken 26.
?	449	280	30	100	7	20	2	18	65	30	7	30	➡ Szillen 12, Ps Königsberg 21075. * Weidegärten.
3050	305	202	67	19	.	16	1	52	172	64	23	31	➡ Kraupischken 31. Herdbuchvieh, Remonteaufzucht, ⚡ Licht- u. Kraftanlage.
14095	6372	117	279	11	5615	349	1	17	47	28	3	43	➡ Trappönen 9. Samendarre.
1365	105	83	17	3	.	2	.	20	52	15	25	12	
8600	660	430	76	84	53	13	8	165	199	85	150	70	➡ Ragnit 24. Meiereibetrieb.
901	53	25	7	15	5	1	.	12	32	12	2	20	➡ Ober-Eisseln 7.
1620	214	180	.	8	27	1	1	17	70	25	24	.	
1780	178	143	.	35	.	.	.	30	90	30	.	30	➡ Kraupischken 23.
2139	298	246	27	.	20	3	2	45	100	38	40	20	
550	38	20	8	10	.	.	.	8	22	15	.	10	➡ Tilsit 577.
2561	4682	.	*117	.	4470	**95	.	.	.	.	.	.	* einschl. Äcker u. Weiden, ** Wasser.
355	82	52	3	20	4	2	1	15	45	20	2	20	➡ Szillen 53.
22	5	4	0,5	.	.	0,5	.	2	3	2	1	2	
?	168	141	20	.	6	1	.	22	78	36	5	21	➡ Baltupönen 4.

Stallupönen.

Landgericht: Stallupönen.

1536	124	119	5	.	.	.	.	25	70	25	42	16	➡ Stallupönen 83.
1134	115	99	8	6	.	2	.	22	55	20	20	20	➡ Stallupönen 140. Pferdezucht.
2810	275	167	40	62	.	2	4	112	135	75	.	120	➡ Stallupönen 35.
22625	1821	1260	447	68	.	46	.	250	739	391	348	.	➡ Kattenau 1. Gestüt.
3850	374	250	49	46	.	29	.	150	120	40	.	60	➡ Stallupönen 50. Privatgestüt, Holl. Hb.-Herde, Stammz. d. deutsch. Edelschw., Torffabrikation.
1059	103	78	4	20	.	1	.	24	60	25	10	30	➡ Trakehnen 20. Vieh- und Pferdezucht.
.	10	9	.	1	.	.	.						

Name des Gutes bezw. der Gemeinde	Post = P, Standesamt = St, Telegr. = T, Amtsbezirk = A, Eisenbahn = E, Amtsgericht = AG	Name des Besitzers	Name des I = Pächter II = Verwalter
Antsodehnen, Gut, zur Gem. A. gehörig	Kassuben PTE (5 km) St A, Stallupönen AG	**Gustav Kerwat**	
do. do.		**August Kniest**	
Baibeln, köllm. Gut	Wyszupönen PT, Kuiken E (6km), Pillupönen E (8 km) St, Bredauen A, Stallupönen AG	**Franz Kwasniewski**	
Bareischkehmen, Gut, z. Gem. B. gehörig	Stallupönen PTE (1 km) AG, Gr.-Wannagupchen St, Druskeu A	Frau **Anna Meyhöfer**	
do. do.		**Otto Schwarzin**	
Bartzkehmen, Gut, zur Gem. B. gehörig	Sodargen PT A, Stallupönen E (18 km) St AG	**Friedrich Hofer**	
Bredauen, Adl.-, Rittergut	Pillupönen PTE, Mehlkehmen St, Bredauen A, Stallupönen AG	**Gustav Herbst**	
Brödlauken (Grünhof), Oberförstereiant., z. Oberf. B., Kreis Insterburg geh.	Trakehnen PTE (6 km), Bareischkehmen St, Alt-Kattenau A, Stallupönen AG	**Fiskus**	II. Hegemstr. Fornacon
Budweitschen, Domäne	Bilderweitschen PT St A, Stallupönen E AG		I. Otto Zenthöfer, Oberamtm.
Degesen, Gut, mit Vorwerken **Antanischken** und **Warnakallen,** Kreis Pillkallen	Stallupönen PTE (6,4 km) AG, Bilderweitschen St A	**Emil Fritzel**	
Disselwethen, Rittergut, m. Vorw. **Augusten**	Kassuben PTE (4 km) St, Schwentischken A, Stallupönen AG	**Helene Burchard,** geb. Kaeswurm	
Doblendszen, Gut, zur Gem. D. gehörig	Jucknischken P, Stallupönen TE (5km) A AG, Gr.-Wannagupchen St	**Fritz Achenbach**	
Dopönen, Gut, z. Gem. D. geh.	Göritten PTE St A, Stallupönen AG	**Hans Heisel**	
do. do.		**Friedrich Skibbe**	
do. do.		**Hans Kreutz**	
do. do.		**August Nikoleit**	
do. do.		**Johann Lenkeit**	
Dozuhnen, Gut, z. Gem. D. geh.		**Gustav Schwandt**	
Dräweningken, Gut, zur Gem. D. gehörig	Kattenau PT St A, Schwirgallen E, Stallupönen AG	**Moritz Böttcher**	
do. do.		**Otto Heyser**	
Drusken, köllm. Gut, mit Vorw. **Bareischkehmen**	Stallupönen PTE St AG, Bareischkehmen A	**Emil Fritzel** in Degesen	I. Fritz Becker
Egglenischken, Gut, zur Gem. E. geh.	Kassuben PTE (2 km) St, Podszohnen A, Stallupönen AG	**Gustav Schaudinn**	
Enzuhnen, Freigut	Enzuhnen PT St A, Trakehnen E (8 km), Stallupönen AG	**Carl Quassowsky**	
Eszerkehmen, Gut, zur Gem. E. gehörig	Eydtkuhnen PTE St, Absteinen A, Stallupönen AG	**Otto Haekel**	
Gallkehmen, Gut, zur Gem. G. gehörig	Pillupönen PTE (3 km) St, Gallkehmen A, Stallupönen AG	**Johann Waltereit**	
Germingkehmen, Gut, zur Gem. G. geh.	Mehlkehmen PTE (2 km) St, Schackummen A, Stallupönen AG	**Max Koch**	
Girnuhnen, Gut, z. Gem. G. geh.	Mehlkehmen PTE (4 km) St, Schackummen A, Stallupönen AG	**Ed. Schmidt**	
Göritten, Domäne, mit Vorw. **Junkerwald, Schäferei, Uszballen** und **Ragoszballen**	Göritten PE St A, Stallupönen T AG	**Fiskus**	I. G. Kreth'sche Erbe II. Aebert, Oberinsp.
Grablauken, Gut	Bilderweitschen PT St A, Eydtkuhnen E, Stallupönen AG	**George Wiemer**	
Grieben, Gut, z. Gem. G. geh.	Pillkallen PTE (5 km), Jentkutkampen St A, Stallupönen AG	**Georg Schneidereit**	
Groß-Lengmeschken, Gut, zur Gem. Gr.-L. geh.	Kassuben PTE (4,5 km) A, Mehlkehmen St, Stallupönen AG	**Gustav Schachtner**	
Groß-Schakummen, Gut, z. Gem. Gr.-Sch. geh.	Tollmingkehmen PTE (4 km), Mehlkehmen St, Schackummen A, Stallupönen AG	**Wilh. Herzog**	
Groß-Schwentischken, Gut, zur Gem. Gr.-Sch. geh.	Mehlkehmen PT St, Schackummen E (3 km) A, Stallupönen AG	**Fritz Neubacher**	

Grundsteuerreinertrag ℳ	Größe in Hektaren (abgerundet)							Viehstand					Besondere Angaben über Fernsprechanschlüsse, Vieh- und Saatzuchten und eigene industrielle Anlagen
	Summa	Acker inkl. Gärten	Wiesen	Weiden	Holzungen	Unland, Hof, Wege	Wasser	Pferde	Rindvieh überhaupt	Rindvieh davon Kühe	Schafe	Schweine	
1243	96,5	60	8	27	.	1,5	.	14	60	14	.	15	Kassuben 5, Ps Königsberg 1611.
969	90	70	.	20	.	.	.	10	40	10	.	15	Holl. Vieh-, Pferde- u. Schweinez.
696	186	144	8	.	12	10	12	20	40	14	30	30	Hilfst. Baibeln, Wa.-⚓ u. ⚙, Gastw.
1434	78	69	5	3	.	1	.	15	42	20	18	25	Stallupönen 351.
819	51	42	6	2	.	1	.	12	30	14	15	16	Pferdezucht.
1034	61	40	15	3	.	3	.	10	27	10	8	15	Sodargen 8.
3364	431	308	104	.	9	10	.	100	130	41	150	70	Pillupönen 24.
698	660	24	55	†471	110	.	.	2	4	4	.	3	Nebenst. Gasth. Wiemann i. Grünhof. † Torfst. in Grünhof.
5413	410	314	43	35	.	17	1	82	187	58	126	34	Bilderweitschen 1, Ps Königsberg 7648.
5850	638	400	41	120	35	41	1	160	170	50	150	30	Stallupönen 27.
3914	446	299	15	101	26	5	.	100	130	40	50	40	Kassuben 2. Meierei, Pferde- u. Viehz.
1185	159	140	3	15	.	1	.	24	73	30	20	24	
1611	97	80	6	10	.	1	.	25	65	18	30	20	Göritten 16.
1234	91,6	60	9	20	.	2,5	.	20	52	20	10	30	Göritten 18. * einschl. Holzung u. Wasser.
1416	95	84	6	4	.	1	.	20	58	21	.	36	Pferdezucht, Gastwirtschaft.
723	71	63	4	3	.	1	.	12	30	14	.	20	Pferdezucht.
1160	92,8	61,8	15	15	.	1	.	12	51	16	.	30	Göritten 8.
837	75	60	5	*10	.	.	.	10	40	16	17	18	Stallupönen 131. Pferdezucht, * Weidegärten
647	164	164	.	.	.	.	.	30	90	60	30	25	Schwirgallen 7. Meierei.
896	63	53	3	6	.	1	.	20	30	12	.	30	Schwirgallen 5. Pferdezucht.
4913	343	295,5	25	20	0,5	1,5	0,5	30	50	30	30	20	Stallupönen 126. Privatgestüt, Z. v. Landbesch., Turnierpf. u. Remont., Ostpr.-Holl. Hb., Bullenverk.
1758	151	118	10	15	.	8	.	52	70	30	.	100	Öffentl. Fernsprecher.
2110	260	250	9	.	.	3	.	60	130	40	.	80	Trakehnen Ort 4, Ps Königsberg 4533. Meierei.
1128	88	76	.	10	1	1	.	13	44	15	15	24	Eydtkuhnen 171.
834	80	72	4	3	.	1	.	15	39	15	.	32	Pferdezucht.
714	83	73	5	4	.	1	.	15	45	15	20	15	Mehlkehmen 18. Pferdezucht.
1041	150	99	13	30	4	3	1	30	68	20	7	20	Mehlkehmen 2. Pferde- u. Viehz.
14008	968	626	56	286	.	.	.	175	248	80	175	75	Stallupönen 58. Herdbuchvieh, Kartoffelflockerei, Pferdezucht.
2220	226	195	25	6	.	.	.	50	140	50	.	50	Bilderweitschen 4. Pferde- u. Viehzucht.
663	74	66	2	3	.	1	.	10	24	12	15	20	Pferdezucht.
500	80	52	6	11	3	5	3	10	32	8	35	18	
3152	606	336	150	10	20	10	50	120	290	150	120	60	Tollmingkehmen 14. Dampf-⚙.
960	140	100	33	1	4	1	1	40	65	20	30	40	Mehlkehmen 10.

Name des Gutes bezw. der Gemeinde	Post = P, Standesamt = St, Telegr. = T, Amtsbezirk = A, Eisenbahn = E, Amtsgericht = AG	Name des Besitzers	Name des I = Pächter II = Verwalter
Groß-Uszballen, Gut, zur Gem. U. geh.	Stallupönen PTE St AG	**Otto Dammin**	
do. do.	Gr.-Wannagupchen A	**Wilhelm Seredszun**	
Groß-Wannagupchen, Gut, zur Gem. W. geh.	Stallupönen PTE (2,5 km) AG,	**Fritz Schneider**	
do. do.	Gr.-Wannagupchen St A	**Friedrich Urbschat**	
Gudweitschen, Gut, zur Gem. G. geh.	Sodargen PT St A, Stallupönen E (15 km) AG	**Johann Buchholz**	
Heygerei, Gut, z. Gem. Bugdszen gehörig	Kassuben PTE (3,5 km), Soginten St A, Stallupönen AG	**Fritz Achenbach**	
Jenkutkampen, Gut, zur Gem. J. geh.	Jenkutkampen PT St A, Schwirgallen E, Stallupönen AG	**Paul Hundsdörfer**	
Jogeln, Nr. 4, Gut, zur Gem. J. gehörig	Göritten PTE (2,5 km) St A, Stallupönen AG	**Georg Skauradszun**	
Jucknischken, Gut, zur Gem. J. gehörig	Jucknischken PT St A, Schwirgallen E, Stallupönen AG	**Karl Leitzbach**	
Kallweitschen, Gut, z. Gem. K. gehörig	Göritten PTE (3 km) St A, Stallupönen AG	**Alfred Achenbach**	
Kassuben, Adl.-, Rittergut . . .	Kassuben PTE (1,5 km) St A, Stallupönen AG	**Erich Moeller**	
Kattenau, köllm. Gut, m. Vorw. **Amalienau** u. gepacht. Pfarreiland*	Kattenau PT St A, Trakehnen E (9 km), Stallupönen AG	**Paul von Lenski,** Major d. L. a. D.	II. Schäfer
Kerrin, köllm. Gut	Stallupönen PTE (6 km) AG, Lawischkehmen St, Drusken A	**Otto Fick**	
Kiddeln, Gut, z. Gem. K. geh. .	Stallupönen PTE (8 km) AG, Kattenau St A	**Richard Kruszkowski**	
Kischen, Gut, z. Gem. K. geh. .	Stallupönen PTE (6,4 km) AG, Gr.-Wannagupchen St A	**Hugo Bunn**	
Kischken, Gut, z. Gem. K. geh. .	Enzuhnen PT St, Tollmingk. E (6 km), Soginten A, Stallupön. AG	**Hermann Conrad**	
Kisseln, Gut.	GörittenPE (5km), Milluhnen T A, Alexkehmen St, Stallupönen AG	**Wilh. Wendrich**	I. Fritz Wendrich
Klein-Degesen, Gut, zur Gem. Kl.-D. geh.	Stallupönen PTE (4,5 km) AG, Gr.-Wannagupchen St, Stallupön. AG	**Johannes Hofer**	
Kögsten, Gut, z. Gem. K. geh. .	SchwirgallenPTE (2,2km), WannagupchenSt, DruskenA, Stallup. AG	**Gottlieb Hardt**	
Kosakweitschen, Gut, zur Gem. K. geh.	Sodargen PT St A,	**Frau Emma Kaul** geb. Krakat	
do. do.	Stallupönen E (20 km) AG		
Kubillehlen, Gut, z. Gem. K. geh.	Enzuhnen PT St A, KassubenE (3km), StallupönenAG	**Carl Quassowski** in Enzuhnen	
Kummeln, Bauergut Nr. 14, zur Gem. K. geh.	Kattenau PT St A, Trakehnen E (9 km), Stallupönen AG	**Karl Rammoser**	
Kupsten, Gut, z. Gem. K. geh. .	Sodehnen (Kr.Gumb.) PTE (4,5km), Enzuhnen St, Soginten A, Stallupönen AG	**Friedrich Hennemann**	
Kurplauken, Gut, zur Gem. K. gehörig	Enzuhnen PT St A, Trakehnen E (6 km), Stallupönen AG	**Daniel Warnat**	
Laukupönen, Gut, zur Gem. L. gehörig	Pillupönen PTE (2 km) St,	**Alfred Reetz**	
do. do.	Podszonen A, Stallupönen AG	**Paul Obereigner**	
do. do. Nr. 5.		**Fritz Schachtner**	
Lawischkehmen, Gut, zur Gem. L. geh.	Stallupönen PTE (1,5 km) AG,	**Fritz Schweighöfer**	
do. do.	Gr.-Wannagupchen St A	**Hans Schweighöfer**	
Leegen, Gut, zur Gem. L. geh.	Kassuben PTE (4 km) A, Mehlkehmen St, Stallupönen AG	**August Hildebrandt**	
Leibgarten, Gut, z. Gem. L. geh.	Stallupönen PTE (2 km) AG, Gr.-Wannagupchen St, Drusken A	**Franz Lippert**	
Luisenhof, Gut, zur Gem. Gr.-Schakummen geh.	Mehlkehmen PTE (5 km) St, Schakummen A, Stallupönen AG	**Wilh. Herzog**	
Matzkutschen, Abbaugut, zur Gem. M. geh.	GörittenPTE (5km), PillupönenSt, Stallupönen A AG	**Otto Becker**	

Grundsteuerreinertrag ℳ	Größe in Hektaren (abgerundet)							Viehstand					Besondere Angaben über Fernsprechanschlüsse, Vieh- und Saatzuchten und eigene industrielle Anlagen
	Summa	Acker inkl. Gärten	Wiesen	Weiden	Holzungen	Unland, Hof, Wege	Wasser	Pferde	Rindvieh überhaupt	Rindvieh davon Kühe	Schafe	Schweine	
954	84	78	3	3	.	.	.	16	47	18	.	36	🛏 Stallupönen 7. Pferde- u. Viehzucht.
1620	195	139	13	40	.	3	0,5	50	85	35	30	48	Pferdez.: Ostpr. Stutbuch f. schw. Arbeitspf., Viehz.: Hb.-Ver. f. d. schww. Tiefldr., Schw.: vered. Ldschw.
2450	210	176	3	25	3	3	.	60	75	30	15	30	🛏 Stallupönen 53. Ringofen-▥.
819	64	45	6	10	.	2	1	10	30	10	15	10	
801	85	75	5	4	.	1	.	14	42	16	.	30	Pferde- u. Viehzucht.
1492	160	.	.	.	.	.	.	39	100	32	50	24	🛏 Tollmingkehmen 13. Wind-𝔍.
5000	500	380	20	80	5	5	10	120	200	60	35	20	🛏 Schwirgallen 3. Dampf-ℊ, Mast- u. Remontez.
2219	180	150	5	22	.	3	.	*26	†82	30	40	21	🛏 Goritten 2. Vieh-, Pferde- u. Schweinezucht, * 5 Fohlen, † 2 Pflugochsen.
819	96	86	4	3	2	1	.	16	45	17	.	35	🛏 Schwirgallen 2. Pferdezucht.
1752	139	126	6	5	.	2	.	25	100	40	.	50	🛏 Göritten 1.
7363	558	404	35	205	.	14	.	120	240	90	20	130	🛏 Kassuben 1. Ringofen-▥, Pferdez.
5350	464 *68	318	45	65	32	4	.	141	179	80	23	70	🛏 Kattenau 2. ℊ, Kartoffelfl.-Anl., Meierei, Priv.-Gest., Remontez., Hb.-H. d. schww. Tieflandr., Zuchtbullenverk., Z. d. dtsch. Edelschw. u. d. schwk. Fleischschafs.
3642	311	195	22	67	22	5	.	34	130	62	.	10	🛏 Stallupönen 37.
998	96	.	.	,	.	.	.	18	42	14	.	36	🛏 Kattenau 3. Pferdezucht.
1836	154	145	4	.	5	.	.	30	120	40	.	60	Vieh- u. Pferdezucht.
532	57	54	2	.	.	1	.	10	28	11	15	20	
3000	240	178	.	50	2	5	5	40	150	50	6	60	🛏 Milluhnen 2.
836	92	78	7	6	.	1	.	25	50	20	10	10	🛏 Stallupönen 31. Pferde- u. Viehzucht, Herdbuchherde des schwarzw. Tieflandrindes in Ostpr.
879	64	55	5	3	.	1	.	10	32	12	.	20	🛏 Schwirgallen 19. Pferdezucht.
905	81	70	6	4	.	1	.	14	38	13	.	25	🛏 Sodargen 7. Remontezucht.
265	43	27	4	10	1	1	.	10	25	7	70	5	
750	52	20	5	25	.	2	.	.	.	.	.	.	🛏 Trakehnen (Ort) 4.
426	58	52	2	.	.	4	.	8	30	10	6	10	🛏 Kattenau 6.
906	61	45	5	7	1	3	.	8	28	8	30	10	🛏 Sodehnen (Kr. Gumb.) 1.
1596	111	102	4	4	.	1	.	20	53	22	.	36	🛏 Trakehnen (Ort) 12. Pferdezucht.
675	112	100	10	2	.	.	.	20	60	25	20	10	🛏 Pillupönen 5.
2000	122	90	9	21	.	1	1	26	65	25	.	15	🛏 Pillupönen 6. Vieh- u. Pferdezucht.
2631	214	192	12	8	.	2	.	40	110	42	25	30	🛏 Pillupönen 10. Pferde- u. Viehzucht.
1581	107	89	10	5	.	2	1	16	60	20	23	20	
1667	112	.	.	.	.	.	.	15	58	21	35	24	Pferde- u. Viehzucht.
374	63	?	?	?	?	?	?	7	24	5	10	6	🛏 Sentken 1.
972	75	68	3	3	.	1	.	16	36	18	.	30	🛏 Stallupönen 98. Pferdezucht.
410	64	41	17	4	.	2	.	?	?	?	?	?	🛏 Tollmingkehmen 14.
1000	98,5	84	3	10	.	1,5	.	20	52	15	20	30	🛏 Pillupönen 9. 🖷 m. Separ., Wind-𝔍, Holl. Viehz., Pferde- u. Schweinez., Dampfdrescherei.

Name des Gutes bezw. der Gemeinde	Post = P, Standesamt = St, Telegr. = T, Amtsbezirk = A, Eisenbahn = E, Amtsgericht = AG	Name des Besitzers	Name des I = Pächter II = Verwalter
Mehlkehmen, Gut, zur Gem. M. gehörig	Mehlkehmen PTE St A, Stallupönen AG	**Richard Hochmann**	
do. do.		**Droßmann**	
do. do.		**Fritz Wittland**	
Messeden, Gut, z. Gem. M. geh.	Mehlkehmen PT St A, Stallupönen E (10 km) AG	**Arlart**	
Milluhnen, köllm Gut, m. Vorw **Junkerwald** (Gutsbezirk)	Milluhnen PT A, Stallupönen E (7 km) AG, Enzuhnen St	Frau **Anna Buettler**	
do. do. m. Vorw. **Junkerwald** u. Rittergut **Kerstuppen**		**Albrecht Moeller-Donalies**	
Nassawen, Gut, zur Gem. N. geh.	Nassawen PTE, Mehlkehmen St, Jägersthal A, Stallupönen AG	**August Lackner**	
Nickelnischken, Gut, zur Gem. N. geh.	Eydtkuhnen PTE St, Absteinen A, Stallupönen AG	**Matthias Schwandt,** Gem.-Vorst.	
Noreitschen, Gut, zur Gem. N. gehörig	Sodehnen PT, Tollmingkehmen E, Enzuhnen St A, Stallupönen AG	**Fr. Pest I**	
Norwieden, Gut, zur Gem. N. gehörig	Pillupönen PTE (5,5 km) St A, Stallupönen AG	**Walter Kreuzberger,** Gut Naujehmen (Kr. Goldap)	II. Schäfer
Paadern, Gut, z. Gem. P. geh.	Kassuben PTE (1,5 km) St A, Stallupönen AG	Frau **Anna Brettschneider**	II. Busch-Petersen
Paballen, Gut. zur Gem. P. geh.	Stallupönen PTE (5 km) AG, Gr.-Wannagupchen St A	**Ludwig Gumbold**	
Packern, Gut, z. Gem. P. geh.		**Mathes Kislat**	
Pakallnischken, Gut. zur Gem. P. geh.	Milluhnen PT A, Stallupönen E (8 km) AG, Enzuhnen St	**Ernst Vogelreuter**	
Patilszen, köllm. Gut, zur Gem. P. geh.	Stallupönen PTE (5 km) AG, Gr.-Wannagupchen St, Druskен A	**Johann Gruen**	
do. do.		**August Wunderlich**	
Petrikatschen, Gut, zur Gem. P. gehörig	Stallupönen PTE AG, Gr.-Wannagupchen St A	**Karl Schweighöfer u. Luise v. Wittich,** geb. Schweighöfer	
Pillupönen, Adl.-, Rittergut	Pillupönen PTE St A, Stallupönen AG	Wwe. **Krug**	
Plathen, Gut, zur Gem. P. geh.	Göritten PTE, Pillupönen St, Gallkehmen A, Stallupönen AG	**Josef Oberhauser**	
Plicken, Gut, zur Gem. P. geh.	Stallupönen PTE (4 km) AG, Gr.-Wannagupchen St A,	**Mathes Urbschat**	
Podszohnen, Gut Nr. 1, z. Gem. P. geh.	Pillupönen PTE (3,5 km) St, Podszohnen A, Stallupönen AG	**Christoph Dobat**	
do. Gut, z. Gem. P. geh.		**Wilhelm Fink**	
Reckeln, Gut, z. Gem. R. geh.	Milluhnen PT A, Göritten E (4,5 km) St, Stallupönen E 8,5 km) AG	**Friedrich Kniest**	
Romeyken, Restgut, zur Gem. R. geh.	Eydtkuhnen PTE (5 km) St, Absteinen A, Stallupönen AG	**Franz Wenger**	
Sauseitschen, Gut, zur Gem. S. gehörig	Pillupönen PTE (5 km) St, Budweitschen E (14 km), Gallkehmen A, Stallupönen AG	**Hermann Skauradszun**	
Schilleningken, Gut, zur Gem. Sch. geh.	Schwirgallen PT, Schilleningken E St A, Stallupönen AG	**Julius Liehr**	
do. do.		**Emil Perrey**	
do. do.		**Karl Schaak**	
do. do.		**Georg Sinnecker,** Leutn. der Landw.-Kav.	
Schöckstupönen, Gut, zur Gem. Sch. geh.	Stallupönen PTE (4 km) AG, Gr.-Wannagupchen St, Drusken A	**Otto Klein**	
do. do.			
Schönbruch, Gut, zur Gem. Sch. gehörig	Wyszupönen PT, Kuiken E, Mehlkehmen St, Jägersthal A, Stallupönen AG	**Fritz Koplin**	
Schwirgallen, Gut, z. Gem. Sch. gehörig	Schwirgallen PTE, Kattenau St, Jucknischken A, Stallupönen AG	**Hans Rohrmoser**	
Sodargen, Domäne, mit Vorw. **Schwiegupönen**	Sodargen PT St A, Stallupönen E (15 km) A	**Fiskus**	I. Hans Mentz, Oberamtm

Grundsteuerreinertrag ℳ	Größe in Hektaren (abgerundet)							Viehstand					Besondere Angaben über Fernsprechanschlüsse, Vieh- und Saatzuchten und eigene industrielle Anlagen
	Summa	Acker inkl. Gärten	Wiesen	Weiden	Holzungen	Unland, Hof, Wege	Wasser	Pferde	Rindvieh überhaupt	Rindvieh davon Kühe	Schafe	Schweine	
1368	236	193	30	.	6	6	.	80	44	12	38	36	Mehlkehmen 8. Wasser-🏋.
448	86	56	15	4	10	1	.	10	40	20	.	30	
1500	137,5	82	33	17	4	1,5	.	*15	70	12	30	20	* u. 6 Fohlen.
702	100	47	20	*30	2	1	.	34	54	2	.	8	Mehlkehmen 4. Pferde- u. Viehz. * Roßgärten
3249	342	223	23	65	22	5	1	60	165	65	36	20	Milluhnen 4. Pferde- u. Viehzucht.
?	708	570	45	75	12	4	2	200	250	80	150	120	Milluhnen 1, Girokto. Bk. d. Landsch. Stallupönen. Wa.-🏋, Dpf.-☭, Trockn, Z. u. Vkf. d. edl. Pf. Trak. Abst., Holl. Hb.-H., Z. d. dtsch. Edelschw. u. schwarzk.
474	88	70	5	7	1	4	1	8	28	7	25	10	Pferde- u. Viehz. [Fleischschafs.
1230	240	197	20	18	.	4	1	12	28	12	13	12	Eydtkuhnen 199.
639	61	47	6	6	.	2	.	9	27	8	23	16	Sodehnen 7. Pferde- u. Viehz.
424	100	66	10	12	7	2	3	16	50	24	12	25	Pillupönen 27. Pferde- u. Viehzucht, Torfstich.
1431	108	93	8	5	.	2	.	20	46	20	.	22	Kassuben 6. Pferde- u. Viehzucht.
957	106	87	9	6	2	1	1	16	48	15	22	26	Pferde- u. Viehzucht.
810	62	51	6	4	.	1	.	9	30	10	.	20	Pferde- u. Viehzucht.
2844	192	189	1	.	.	2	.	30	100	60	8	6	Milluhnen 3.
1464	101	74	5	20	.	1	1	15	49	20	10	31	Stallupönen 375. Pferde- u. Viehzucht.
1215	93	77	12	3	.	1	.	19	62	14	25	18	
5853	331	269	10	42	1	8	5	63	140	50	80	30	Stallupönen 22, Ps Königsberg 6155. 🏛.
3100	280	160	83	35	.	1	1	30	110	42	40	15	Pillupönen 22.
816	52	.	.	.	.	.	.	12	35	10	.	22	Göritten 10.
1107	82	71	4	2	.	1	1	11	46	15	.	24	Pferde- u. Viehzucht.
820	103	79	6	17	.	1	.	20	50	20	.	14	Pillupönen 18. Meierei.
1083	104	82	5	15	.	2	.	18	52	18	.	12	Pillupönen 17/4. Pferde- u. Viehzucht.
609	68	44	3	20	.	1	.	12	44	11	4	10	Milluhnen 7.
?	49	30	3	5	1	10	.	8	25	10	10	12	Eydtkuhnen 183. Pferde- u. Viehzucht.
1134	77,5	55	3	18	.	1,5	.	12	42	12	7	17	Pferde- u. Viehzucht.
670	57	36,8	3	16	1	1	0,2	10	30	10	14	11	Schwirgallen 6.
1442	148	133	6	4	2	2	1	40	75	26	20	35	Pferde- u. Viehzucht.
943	108	89	2	15	1	1	.	20	50	22	30	20	Schwirgallen 16. Pferde- u. Viehzucht.
960	102	94	4	2	1	.	1	20	48	16	16	20	Schwirgallen 4. Vieh- u. Pferdez. m. Beschälst. (6—7 Beschäler d. Gestüts Gudwallen).
804	60	53	3	2	.	2	.	60	35	12	.	14	Stallupönen 63. Pferde- u. Viehzucht.
2610	250	200	20	25	.	5	.	58	120	60	.	15	
1016	140	99	30	.	.	10	1	16	52	20	50	14	Wyszupönen 2.
1058	97	80	5	10	.	1,5	0,5	20	56	18	16	8	Schwirgallen 9, Ps Königsberg 5863. Dpf.-🏛.
6079	675	560	82	.	.	33	.	178	263	70	129	135	Sodargen 2. Dampf-☭, Viehmast u. Pferdez.

Name des Gutes bezw. der Gemeinde	Post = P, Standesamt = St, Telegr. = T, Amtsbezirk = A, Eisenbahn = E, Amtsgericht = AG	Name des Besitzers	Name des I = Pächter II = Verwalters
Soginten, köllm. Gut, zur Gem. S. geh.	Tollmingkehmen PTE (5 km), Enzuhnen St, Soginten A, Stallupönen AG	**Wilhelm Krause**	
Stallupönen, Gut, zur Stadt St. gehörig	Stallupönen PTE St A AG	**Paul Arlart**	
do. do.		**Carl Justus**	
Stehlischken, Hof Nr. 5, z. Gem. St. geh.	Schwirgallen PT, Schilleningken E, Jucknischken St A, Stallup. AG	**Eduard Grübner**	
Susseitschen, Gut, zur Gem. S. u. Gr.-Lengmeschken geh.	Pillupönen PTE (4,5 km) St, Mehlkehmen A, Stallupönen AG	**Fritz Hartfiel**	
Szabojeden, Gut, z. Gem. S. geh.	Pillupönen PTE (2 km) St, Gallkehmen A, Stallupönen AG	**Albert Backschat**	
Szameitkehmen, Gut, zur Gem. S. geh.	Mehlkehmen PTE St, Jodszuhnen E, Bredunen A, Stallupönen AG	**Ernst Hochmann**	
Szapten, Gut, z. Gem. S. geh.	Eydtkuhnen PTE, Bilderweitsch.	**Fritz Ehmer**	
do. do.	St, Absteinen A, Stallupönen AG	**Friedrich Räder**	
Szillen, Gut, z. Gem. S. geh.	Jucknischken PTE (3 km) A,	**Friedrich Hilper**	
do. do.	Szillen St, Stallupönen AG	**Gustav Lehmann**	
Tarpupönen, köllm. Gut, dazu im Kreis Pillkallen gelegen **Neuhof-Luisenhof,** Gut . . . u. **Gr.-Warningken,** Gut . . .	Sodargen PT, Stallupönen E AG, Bilderweitschen St A	**Ernst Maleyka**	
Trakehnen, Preuß. Hauptgestüt, m. den Gestütsvorwerken: Hauptgestütsvorw. **Trakehnen**	Trakehnen I PTE St A, Stallupönen AG	**Fiskus.** Gestüt-Adr.: An das Hauptgestüt zu Trakehnen, Ostpr., Bez. Gumbinnen, Kurt Graf von Sponeck, Gestütdir. u. Landstallmstr.	II. Robert Wiesemann, Oberamtm.
do. **Bajohrgallen**			
do. **Gurdszen**			
do. **Taukenischken**			
do. **Danzkehmen**			
do. **Burgsdorfshof**	Trakehnen II PTE St A, Stallupönen AG		
do. **Birkenwalde**			
do. **Kalpakin**	Trakehnen II		
do. **Guddin**	Trakehnen I PTE St A, Gumbinnen AG		
do. **Jonasthal**			
do. **Jodszlauken**			
do. **Mattischkehmen**			
Tutschen, Gut Nr. 20. zur Gem. T. geh.	Tutschen PT, Schwirgallen E, Kattenau St A, Stallupönen AG	**Karl Hopp**	
do. do.	Tutschen PT, Trakehnen E (9 km), Kattenau St A, Stallupönen AG	**Joh. Sonnenberger**	
Wabbeln, Gut, z. Gem. W. geh.	Bilderweitschen PT, Eydtkuhnen E (7,5 km), Sodargen St A, Stallupönen AG	**Friedr. Oberpichler**	
Walleykehmen, Gut, z. Gem. W. gehörig	Tutschen PT, Trakehnen E (9 km), Kattenau St, Jenkutkampen A, Stallupönen AG	**Ernst Wunderlich**	
Wertimlauken, Gut, z. Gem. W. gehörig	Jucknischken PA, Schwirgall. TE, Schilleningken St, Stallupönen AG	**Leo Wunderlich**	
Wilken, Gut, z. Gem. W. geh.	Enzuhnen PT St A, Trakehnen E, Stallupönen AG	**Carl Quassowsky**	
Willpischen, Gut Nr. 2, z. Gem. gehörig	Jucknischken P, Stallupönen TE (4,3 km) AG, Bareischkehmen St, Drusken A	**Carl Herrling jun.**	
do. do. Nr. 5	Jucknischken PTE St, Drusken A, Stallupönen AG	**Otto Zieske**	
Wirbeln, Gut, z. Gem. W. geh.	Sodehnen PT, Trakehnen E (10 km), Enzuhnen St A, Stallupönen AG	**August Hardt**	
Wittkampen, Gut, zur Gem. W. gehörig	Tutschen PT, Schwirgallen E (8 km), Kattenau St, Jentkutkampen A, Stallupönen AG	**Franz Lemhöfer**	

Grundsteuerreinertrag ℳ	Größe in Hektaren (abgerundet)							Viehstand					Besondere Angaben über Fernsprechanschlüsse, Vieh- und Saatzuchten und eigene industrielle Anlagen
	Summa	Acker inkl. Gärten	Wiesen	Weiden	Holzungen	Unland, Hof, Wege	Wasser	Pferde	Rindvieh überhaupt	Rindvieh davon Kühe	Schafe	Schweine	
576,9	167	100	20	45	.	2	.	72	47	20	50	60	Tollmingkehmen 8. Gr. Yorkshire, Vollblut-Stammzucht, Milchviehkontrolle, Pferdezucht.
1850	110	100	6	4	.	.	.	13	30	15	6	10	Stallupönen 135. Dampf-⊞.
1233	80	10	.	70	.	.	.	.	200	10	.	50	Viehgesch.
692	53,5	32	.	19	0,5	1,75	0,25	8	30	10	4	10	
1069	95	74	4	15	.	1,5	0,5	14	50	15	10	30	Kassuben 7. Pferde- u. Viehz.
840	66	55	4	3	0,5	2	0,5	12	38	15	16	26	Pillupönen 15. Pferde- u. Viehzucht.
685	85	52	4	20	3	1	.	25	36	20	3	10	Mehlkehmen 5, Ps Königsberg 4153. Pferde- u. Viehzucht.
1092	75	50	5	19	.	0,7	0,3	20	50	15	10	12	Eydtkuhnen 198, Ps Königsberg 1574.
1092	72	65	3	3	.	1	.	16	53	18	17	23	Pferde- u. Viehzucht.
1071	96	85	5	4	.	2	.	17	50	16	20	30	Pferde- u. Viehzucht.
675	61	54	3	2	.	2	.	10	28	12	30	15	
3011	353	324	17	4	.	8	.						Bilderweitschen 2.
906	97	78	16	.	.	2	1	100	175	90	75	86	
683	57	12	12	.	.	2	2						
12797	561	241	118	161	.	40	1	264	37	9	.	.	Wirtschaftsamt Trakehnen I 1, Gestüts-Dir. Trakehnen I 3.
12318	561	241	118	161	1	40	.	321	32	1	.	.	
6948	338	150	102	66	.	20	.	103	25	1	.	1	
9174	416	147	140	100	7	22	.	121	23	.	.	.	
3849	222	113	49	34	15	11	.	73	13	.	.	.	
6441	471	236	82	76	10	27	40	70	84	46	.	.	
1587	147	91	24	28	.	4	.	50	15	.	.	.	
2412	208	101	57	37	4	9	.	86	19	.	.	.	
5919	392	163	127	72	13	17	.	98	28	.	.	.	
4839	287	105	108	61	.	13	.	39	16	.	1	.	
5430	398	203	93	85	.	17	.	94	28	.	.	.	
2343	244	125	56	26	22	7	8	79	26	1	.	.	
5907	533	379	54	81	.	19	.	61	64	.	.	.	
620	58	.	.	.	.	.	.	12	46	14	.	24	
666	61	45	5	9	.	1	1	15	35	10	3	12	
999	89	80	3	4	.	2	.	18	50	16	.	30	Bilderweitschen 6. Pferde- u. Viehzucht.
838	117	.	.	.	.	.	.	36	70	30	25	40	Schwirgallen 7. Pferde- u. Viehz.
950	125	107	5	6	5	2	.	24	65	22	20	30	Schwirgallen 8.
705	54	47	4	3	.	.	.	10	30	12	.	20	Trakehnen 5.
948	65	34	4	25	.	1,5	0,5	12	26	12	10	15	Stallupönen 68.
2477	175	142	5	20	.	6	2	32	100	30	20	10	Stallupönen 171.
1020	71	62	5	4	.	.	.	12	32	14	15	25	Trakehnen Ort 19. Pferde- u. Viehzucht.
886	181,9	83,9	10,9	*20,7	.	3,4	.	18	40	13	5	21	Kattenau 15. * Torf.

Stadtkreis

Kreisstadt: Tilsit.

Name des Gutes bezw. der Gemeinde	Post = P, Standesamt = St, Telegr. = T, Amtsbezirk = A, Eisenbahn = E, Amtsgericht = AG	Name des Besitzers	Name des I = Pächter II = Verwalter
Ballgardehlen, Gut, zum Stadtkreis Tilsit geh.	Paskallwen PT, Girschunen E (3 km), Tilsit E St A AG	**Stadtgemeinde Tilsit**	II. Otto Manzan
Punkt-Preußen, Gut, zur Stadt Tilsit geh., mit Vorw. **Krakonischken,** z. Stadt Ragnit geh.	Preußen, Kreis Tilsit PT, Tilsit E St A AG, Ragnit1 PTE (2,5 km)	**Max Weißer**	
Tilsit-Preußen, Gut, z. Stadtkreis Tilsit geh.	Tilsit-Preußen PT A,	**M. Kairies**	
do. Ziegelei, zum Stadtkreis Tilsit geh.	Tilsit E St AG	**L. Oswald**	I. Albert Mack (f. d. Zgl.)

Landkreis

Kreisstadt: Tilsit.

Alt-Jägerischken, Gut, z. Gem. A.-J. geh.	Pokraken PTE St A, Tilsit AG	**Louis Borm**	
Alt-Weynothen, Gut, zur Gem. A.-W. geh.	Alt-Weynothen PTE (1,5 km) A, Stolbeck St, Tilsit AG	**Georg Bendig**	
Bendiglauken, Gut, z. Gem. B. geh., m. Ant. in **Senteinen**	Tilsit PTE (3,5 km) AG, Moritzkehmen St, Kallkappen A	Fa. **Reitmeyer Söhne,** Inh. Jul. Reitmeyer	
Berneiten, Gut	Pamletten PTE (2 km), Neu-Argeningken St, Schilleningken A, Tilsit E AG	**Georg Gusovius**	
Birjohlen, köllm. Gut	Paskallwen PT (2 km), Girschunen E (1,5 km), Senteinen St, Moritzkehmen A, Tilsit AG	**Dr. Wilh. Surmann**	
Eromeiten, Gut, z. Gem. geh.	Pamletten PTE, Eromeiten St A, Tilsit AG	**Richard Bleyer**	
Kallwen, Gut, z. Gem. K. geh.	Kallwen PTE, Tilsit E St A AG	**B. Tarutis**	
Karteningken, Gut, zur Gem. K. geh.	Argeningken PTE, Eromeiten St A, Tilsit AG	**Albert Wallner**	
Klein-Taurothenen, Gut, z. Gem. T. geh.	Argeningken-Graudszen PTE (2,5 km) St A, Tilsit AG	**Christoph Endrejat**	
Lenkonischken, Gut, mit **Alt-Lenkonischken** u. **Pamletten**	Neu-Argeningken PT St A, Pamletten E, Tilsit AG	**Carl Bender,** Hptm. d. Res.	
Moritzkehmen, Gut, zur Gem. M. geh., m. Wiesenvw.: **Gr.-Plauschwarren***	Kallkappen PT A, Ballgarden St, Tilsit AG E (3 km)	**Heinrich Gerull**	
Naudwarischken, Gut. z. Gem. N. geh.	Pokraken PT St A, Alt-Weynothen E (8,4 km), Tilsit AG	**Heinrich Spilgies**	
Paszelgsten, Gut	Paskallwen PT (1 km), Girschunen E (3 km), Senteinen St, Moritzkehmen A, Tilsit E (4 km) AG	**Egbert Schuster**	
Schilleningken, Adl.-, Rittgt. m. **Grünwalde, Baumgarten** und **Waldhof** u. **Adl.-Groß-Plauschwarren** im Memelgau	Kallkappen PT, Tilsit, Pamletten u. Stadtheide E, Adl.-Schilleningken St A, Tilsit AG	**Hans Reimer**	II. Kurt Schlenther
Senteinen, Ziegelei, zur Gem. S. gehörig	Kallkappen PT (1 km), Tilsit E (2,5 km) A AG, Senteinen St	**Max Schulz**	
Thalszenten, zur Gem. T. geh.	Argeningken-Graudszen PTE, Argeningken St, Tilsit A AG	**Franz Redetzki**	

Tilsit.

Landgericht: Tilsit.

Grundsteuerreinertrag ℳ	Größe in Hektaren (abgerundet) Summa	Acker inkl. Gärten	Wiesen	Weiden	Holzungen	Unland, Hof, Wege	Wasser	Viehstand Pferde	Rindvieh überhaupt	Rindvieh davon Kühe	Schafe	Schweine	Besondere Angaben über Fernsprechanschlüsse, Vieh- und Saatzuchten und eigene industrielle Anlagen
1749	102	95	4	.	.	3	.	13	52	39	.	5	➡ Tilsit 567.
2900	116,5	100	.	14	.	2,5	.	*21	120	60	.	6	➡ Tilsit 439, Ps Königsberg 3191. ϟ Licht- und Kraftanlage, * einschl. Fohlen. Herdbuch des Milchkontrollverbandes Insterburg.
415	47,5	2,5	10	31,5	0,5	1	2	.	2	2	3	4	
4207	167	120	44	.	.	3	.	20	75	48	.	.	➡ Tilsit 416.
?	50	43	6	.	.	1	.	?	?	?	?	?	➡ Tilsit 896. Dampf-▦.

Tilsit.

Landgericht: Tilsit.

2727	118	38	40	40	.	.	.	21	100	50	6	80—	Auf dem Hof befindet sich die Telegr.-Hilfsstelle,
650	30	15	10	5	.	.	.	4	12	10	.	100 10	Ps Königsberg 1847. Dampf-§. ➡ Kallwen 5.
1254	67	57	10	.	.	.	.	21	34	26	.	8	➡ Tilsit 932. Dampf- u. Handstrich-▦.
3200	263	184	20	54	3	1	.	65	120	60	40	20	➡ Tilsit 188. Konto bei d. Bank d. Landschft., Pferde-Zucht, ϟ Lichtanlage.
2007	117	86	10	20	.	1	.	*20	70	40	.	8	➡ Tilsit 412. * einschl. Fohlen.
1725	143	101	14	28	.	.	.	25	93	50	.	12	➡ Tilsit 603.
?	46	15	20	10	.	0,5	1	9	27	20	5	15	➡ Kallwen 12a.
1014	118	82,5	0,5	17,5	0,5	17	.	28	65	36	2	15	➡ Kindschen 8. Hervorragende Pferde-Zucht.
981	119	100	.	18	.	1	.	22	75	45	.	14	➡ Tilsit 1044. Dpfdrescherei, M.-Lieferung zur Stadt.
3447	510	350	16	96	18	20	.	70	210	90	60	40	➡ Neu-Argeningken 1.
3176	200	102	39	57	.	2	.	24	160	94	25	20	➡ Tilsit 415. * geh. zum Memelgebiet.
2500	74	?	?	?	?	?	?	15	40	25	.	15	➡ Kallwen 1.
2157	140	125	3	.	*5	4	3	20	75	50	4	10	➡ Tilsit 446. * Park.
9785	1506	494	150	100	750	6	6	68	360	151	.	148	➡ Tilsit 97, Giro-Kto. b. d. Bank der Landschaft Tilsit. Torfst., ☊, Wasser-✪.
?	17	11	.	5	.	1	.	4	6	4	.	8	➡ Tilsit 623. Ringofen-▦ mit Maschinenbetrieb.
1083	116	90	15	10	1	.	.	22	65	40	10	40	Torfstich.

III.

Regierungsbezirk Königsberg.

Kreisstadt: Braunsberg. **Kreis**

Name des Gutes bezw. der Gemeinde	Post = P, Standesamt = St, Telegr. = T, Amtsbezirk = A, Eisenbahn = E, Amtsgericht = AG	Name des Besitzers	Name des I = Pächter II = Verwalter
Althof, Gut, z. Gutsbez. Sankau geh.	Frauenburg PTE, Sonnenberg St A, Braunsberg AG	**Felix van Hooven**	
Alt-Sadlucken, Gut	Bludau PT, Kurau E, Rautenberg St A, Braunsberg AG	**Johannes Wobbe**	
Anticken, Gut	Schalmey PT St A,	**August Freundt**	
do. do.	Braunsberg E (10 km) AG	**Bruno Kolberg**	
Auhof, Kämmerei-Erbpachtsgut, zur Stadt Braunsberg geh.	Braunsberg PTE (4 km) St A AG	**Anton Riege**	
Basien, Rittergut, mit Vorwerk **Groß-Boxen**	Basien PT St A, Wormditt E (9 km) AG	**Jos. v. Woisky,** Maj. d. L. a. D.	
Bethkendorf, Gut, z. Gem. B. geh.	Frauenburg PTE (6 km), Sonnenberg St A, Braunsberg AG	**Erich Klafki**	
Birkmannshöfen, köllm. Gut . .	Braunsberg PTE (6 km) AG, Schillgehnen St A	**P. Wobbe**	
Böhmenhöfen, Rittergut	Braunsberg PT St AG, Böhmenhöfen E, Schillgehnen A	**H. A. Höpfner**	II. Hündorf-Richter
Crossen, Geistl. Stiftsgut	Wormditt PTE (3 km) St AG, Gr.-Carben A	**Bischöfl. Stuhl v. Ermland**	II. Johannes Zint, Stiftspro
Dargels, Domäne	Migehnen PT St A, Wormditt E (7 km) AG	**Fiskus**	I. Graw
Daretenhof, Gut, z. Gem. Schöndamerau geh.	Schalmey PT St A, Braunsberg E (12 km) AG	**Peter Schikowski**	
Demuth, Gut, z. Gutsbez. D. geh.	Hogendorf PTE (4 km),	**Aloys Bleise**	
do. do.	Tolksdorf St A, Braunsberg AG	**Franziska Bludau**	
do. do.		**Josef Ruhnau**	
Dittersdorf, Adl.-, Gut, z. Gem. D. geh.	Gr-Rautenberg PT, Frauenburg E St, Sonnenberg A, Braunsberg AG	**Ferdinand Federau**	
do. do.		Wwe. **Mathilde Federau**	
do. do.		**Justus Steffen**	
do. do.		**Ferd. Stobbe**	
Dom-Frauenburg, Gut, mit den Vorw.: a) **Rothof,** b) **Grandhof,** c) **Baudehof**	Frauenburg PTE (0,5 km) St, Dom-Frauenburg A, Braunsberg AG	**Domkapitel Frauenburg**	I. a) Andr. Ehlert, b) Vitalis Bluda c) Josef Burcher
Drewsdorf, Gut, z. Gem. D. geh.	Frauenburg PT, Thiedmannsdorf E, Sonnenberg St A, Braunsberg AG	**Julius Lange**	
Engelswalde A, Rittergut	Peterswalde PT St A,	**Franz Krämer**	
do. **B,** Rittergut, m. d. Vorw. **Layß u. Perwilten**	Mehlsack E AG	**Josef Lilienthal**	
Eschenau, Hof Nr. 9, z. Gem. E. geh.	Lichtenau PTE St A, Mehlsack AG	**Konrad Matern**	
Födersdorf, Oberförsterei, z. T. i. Kr. Heiligenbeil u. Pr.-Holland gel.	Neumark PT, Tiedmannsdorf E (5,3 km), Födersdorf St A, Braunsberg AG	**Fiskus**	II. Banning, Oberf
Freihagen, Gut Nr. 2, zur Gem. Fr. geh.	Packhausen PT, Mehlsack E AG, Langwalde St A	**Anton Fox**	
do. do.		**Franz Weng**	
Gauden, Gut Nr. 3, zur Gem. G. geh.	Peterswalde P St A, Mehlsack TE AG	**Peter Packheiser**	
Gedauten, Gut, z. Gem. G. geh.	Mehlsack PTE AG, Langwalde St A	**Josef Graw**	
Glanden, Gut Nr. 2, zur Gem. Gl. geh.	Plauten PT St A, Mehlsack E AG	**Albert Bleise**	
Groß-Carben, Gut	Wormditt PTE (4,3 km) St AG, Carben A	**Eugen Reddig**	
Groß-Grünheide, Rittergut . . .	Basien P St A, Wormditt TE (4,5 km) AG	**Paul Menzel**	
Groß-Maulen, Gut, z. Gem. Gr.-M. geh.	Schalmey PT St A, Braunsberg E (10 km) AG	**M. Wichert**	
Groß-Tromp, Rittergut	Tiedmannsdorf PTE (2 km), Tromp St A, Braunsberg AG	Geh. Hofrat **Draheim,** Danzig	II. Max Botzke, Adminis

Braunsberg.

Landgericht: Braunsberg.

Grundsteuerreinertrag ℳ	Größe in Hektaren (abgerundet)							Viehstand					Besondere Angaben über Fernsprechanschlüsse, Vieh- und Saatzuchten und **eigene** industrielle Anlagen
	Summa	Acker inkl. Gärten	Wiesen	Weiden	Holzungen	Unland, Hof, Wege	Wasser	Pferde	Rindvieh überhaupt	Rindvieh davon Kühe	Schafe	Schweine	
?	88	50	1,5	5	10	21,5	.	22	25	7	50	28	Frauenburg 9.
709	173	130	14	17	9	2	1	20	90	23	13	30	Bludau 1.
1238	114	74	12	1	23	4	.	?	?	?	?	?	Plaßwig 4.
1204	113	75	10	10	14	4	.	?	?	?	?	?	Öffentl. Fernspr. Böhmerhöfen.
3648	184	120	60	.	.	4	.	?	?	?	?	?	Braunsberg 31.
3525	425	255	55	.	111	4	.	56	200	50	75	70	Basien 1. Ⓐ, Ostpr. Herdbuchvieh.
940	148	75,2	6	15	50	1,5	0,3	19	51	12	12	18	Frauenburg 21.
812	121	100	4	3	12	2	.	20	54	10	35	46	Lindenau 14.
3320	311	190	12	66	40	2,5	0,5	38	180	56	.	18	Braunsberg 89, Bk.-Kto. Bank d. Landsch. in Braunsberg 165. Ostpr. Holl. Hb.-Z., Anbaust. f. Getreide, Mahl- u. Schneide-⚒, ⚒.
2180	421	162	17	50	182	6	4	52	81	40	28	35	Wormditt 20, Ps Königsberg 14150. ⚙.
832	202	139	35	.	20	8	.	15	38	16	18	18	
263	136	100	6	9	17,5	4	0,5	22	80	60	18	62	Plaßwich 12, Ps Königsberg 14757. Lohn-Dampf-⚙ u. Dampfdreschsatz.
700	75	44	12	12	6	1	.	14	37	6	12	12	Plaßwich 33. ⚒ des Kreises Braunsberg, Reinzucht des schw. belg. Pferdes.
697	68	42	10	6	9	1	.	14	33	7	25	28	
1046	124	76	18	16	12	2	.	21	52	12	35	20	
?	62	?	?	?	?	?	?	?	?	?	?	?	
?	72,5	25	10	11	10	15	1,5	12	30	8	6	10	Neukirch-Höhe 18.
660	87	49	4	10	21	3	.	11	28	8	8	12	
872	89	55	8	4	21	1	.	13	35	10	10	12	Neukirch-Höhe 2.
10784	816	618	50	90	4	50	4	33	130	67	37	65	Frauenburg 4.
835	140	95	2	20	15	7	1	17	50	14	.	25	Frauenburg 36.
1425	144	75	21	.	14	3	1	20	55	30	20	60	Mehlsack 41.
1044	168	116	35	.	11	5	1	25	105	42	30	60	Mehlsack 29.
420	67	.	.	.	.	.	.	16	40	9	11	19	Lichtenau 20.
11141	4042	119	90	17	3541	*255	20	31	110	49	4	54	* davon 193 ha Moorbruch u. 43 ha Torfst.
?	77	42	7	14	10	3	1	12	30	9	10	15	Langwalde 26.
492	71	40	10	11	10	.	.	13	28	8	10	15	
537	66,8	40	3,8	14	8	0,7	0,3	20	30	7	7	49	
501	69	38	9	10	9	2	1	12	35	10	12	25	Langwalde 22.
?	91	50	11	10	6	14	.	10	35	7	10	10	
4011	380	287	60	10	15	8	.	40	120	50	60	50	Wormditt 7.
884	162	89	22	30	17	4	.	25	78	29	16	32	Wormditt 89. ⚒.
1100	106	66	.	25	13	2	.	12	70	10	.	10	Plaßwich 3.
3204	475	419	4	50	.	2	.	52	220	90	30	50	Tiedmannsdorf 1.

Name des Gutes bezw. der Gemeinde	Post = P, Standesamt = St, Telegr. = T, Amtsbezirk = A, Eisenbahn = E, Amtsgericht = AG	Name des Besitzers	Name des I = Pächter II = Verwalters
Heinrikau, Gut, z. Gem. H. geh.	Heinrikau PTE St A, Wormditt AG	**Johann Bludau**	
do. do.		Geschwister **Burchert**	
do. do. (am Komainer Weg)		**Euphrosine** verw. **Damerau**	
do. do.		**Mathilde** verw. **Dittrich**	
do. do.		**August Fox**	
do. do.		**Josef Fox**	
do. do.		**Berta Poschmann**	
do. do.		**Adolf Wermter I**	
do. do.		**Karl Thater**	
Hirschfeld, Adl.-, köllm. Gut	Schalmey PT St, Braunsberg E (7,5 km) A AG	**Eduard Karbaum**	
Johanneshof, köllm. Gut, zur Gem. Karschau geh.	Mühlhausen (Kr. Pr.-Holland) PTE (10 km), Bludau St, Rautenberg A, Braunsberg AG	**Franz Rehling**	
Kälberhaus, Gut, zur Gemeinde Stangendorf geh.	Braunsberg PT St AG, Stangendorf E (Haffuferbahn), Klenau A	**Felix Lemke**	
Karlshof, Gut, zur Stadt Wormditt geh., mit Anteil **Open** Nr. 27/28	Wormditt PTE St A AG	**Bruno Hoenig**	
Kilienhof, Rittergut, mit **Tolle Huse, Strauben** u. Pfarrvorw. **Neuhof.** Davon:	Frauenburg PTE (Haffuferbahn), Sonnenberg St, Dom-Frauenburg A, Braunsberg AG	**Dom-Vikarien-Komunität** in Frauenburg	I. Joh. Wasserzier, Joh. Hafki, Joh. Rebbe, K. Krause
a) **Kilienhof,** Gut			a) Viele Pächter
b) **Neuhof,** Pfarrvorwerk		**Domkapitel** in Frauenburg	b) Nutzungsber. d. kat. Pfarrei i. Frauenburg
Klein-Amtsmühle, Mühlengut, mit Vorw. **Ottilienhof** u. Ant. i. Braunsberger u. Alt-Passarger Feldmark	Braunsberg PTE (2,4 km) A AG, Schillgehnen St	**August Wichmann**	I) van Hooven, Gutsbes. i. Althof b. Frauenb.
Klein-Carben, Gut	Wormditt PTE (4,3 km) St AG, Carben A	**Anton Huhn**	
Klein-Grünheide, Rittergut	Wormditt PTE (5,7 km) AG, Mehlsack E (10 km), Basien St A	**Eduard Lingk**	
Klein-Körpen, Gut, zur Gem. Kl.-K. geh.	Langwalde PT St, Mehlsack E A AG	**Conrad Lange**	
do. do. Nr. 1, z. Gem. Kl.-K. geh.		**Johann Wasserzier**	
Klein-Rautenberg, Hof Nr. 6, z. Gem. Kl.-R. geh.	Gr.-Rautenberg PT St A, Friedmannsdorf E, Braunsberg AG	**Andreas Harnau**	
Klein-Tromp, Gut, zur Gemeinde Kl.-Tr. geh.	Friedmannsdorf PTE, Tromp St A, Braunsberg AG	**Leo Schrade**	
Klenau, Adl.-, Gut	Braunsberg PTE (5 km) St A AG	**Aloys Scharffenorth & Co.**	II. Aloys Scharffenorth
Klingenberg, Gut Nr. 1, z. Gem. Kl. geh.	Langwalde P St A, Klingenberg T, Mehlsack E AG	**Anselm Fox**	
Klutshagen, Gut, zur Gemeinde Wagten geh.	Wormditt PTE (4 km) St AG, Tüngen A	**Adolf Kluth**	
Komainen, Gut Nr. 1, zur Gem. K. geh.	Heinrikau PTE St A, Wormditt AG	**Eduard Fox**	
Korbsdorf, Rittergut	Wormditt PTE (5 km) St AG, Tüngen A	**Manfred v. Kobylinski,** Rittmeister d. R.	II. Schulz
Kreuzdorf, Hof Nr. 5, z. Gem. Kr. geh.	Frauenburg PTE St, Braunsberg A AG	**Paul Arendt**	
Krickhausen, Gut Nr. 8, z. Gem. K. geh.	Wormditt PTE St AG, Tüngen A	**Paul Hantel**	
Lauenhof, Gut	Plaßwich PT St A, Hogendorf E (4 km), Braunsberg AG	**Julius Hennig**	
do. do.		**Bernhard Schulz**	
Layß, Gut, z. Gem. L. geh.	Mehlsack PTE AG, Layß St A	**Bernhard Krüger**	
do. do.		**Adalbert Kuhn**	
Lichtenau, Gut, z. Gem. L. geh.	Lichtenau PTE St A, Mehlsack AG	**Josef Graw**	
do. do.		**Aloysius Hoppe**	
Lindwald, Gut	Braunsberg PTE (5 km) AG, Tiedmannsdorf E, Frauenburg St, Sonnenberg A	**Ernst Ruhnke**	
Lisettenhof, m. Vorw. **Mathildenhof,** z. Stadt Braunsberg geh.	Braunsberg PTE (Obertorbahnhf. d. Haffuferbahn, 0,75 km) St A AG	**Johannes Hoepfner**	

Grundsteuerreinertrag ℳ	Größe in Hektaren (abgerundet): Summa	Acker inkl. Gärten	Wiesen	Weiden	Holzungen	Unland, Hof, Wege	Wasser	Viehstand: Pferde	Rindvieh überhaupt	Rindvieh davon Kühe	Schafe	Schweine	Besondere Angaben über Fernsprechanschlüsse, Vieh- und Saatzuchten und eigene industrielle Anlagen
?	71,5	49	.	6	12	4	0,5	?	?	?	?	?	
107	36	?	?	?	7	?	?	5	15	5	.	7	
?	72,5	52	.	6	11	2	1,5	?	?	?	?	?	➡ Heinrikau 12.
?	93,3	56	.	5	30	2	0,3	?	?	?	?	?	➡ Heinrikau 1.
508	61	30	11	15	.	5	.	12	35	8	10	20	➡ Heinrikau 20.
?	71	48	.	7	14	1	1	?	?	?	?	?	➡ Heinrikau 5.
?	102	89	.	5	7	1	.	10	30	8	12	14	➡ Heinrikau 26.
699	83	53	.	13	16	0,5	0,5	15	30	12	7	10	➡ Heinrikau 19.
?	80	53	.	10	16	0,5	0,5	?	?	?	?	?	
879	132,5	99	10	10	12	1	0,5	18	60	10	15	25	➡ Lindenau 17, Ps Königsberg 7562.
356	61	37	1	.	15	8	.	?	?	?	?	?	
?	188	34	.	100	48	6	.	21	51	10	11	13	➡ Braunsberg 63, Ps Kgb. 15053. Torfgräberei mit Maschinenanlage, Rollbahn.
1826	184	146	9,5	.	22,2	5,5	0,8	27	75	34	20	31	➡ Wormditt 26.
4029	315	218	60	18	4	14	1	13	29	13	6	26	
3279	243	.	.	.	.	.	.	.	.	.	.	.	
738	70	.	.	.	.	.	.	.	.	.	.	.	
3273	212	172	5	5	.	2	1	42	110	50	20	70	➡ Braunsberg 10. ⛵, Wassermahl- u. Schneide- mit 2 Turbinen.
1000	105	76	12	10	5	*2	.	20	45	18	30	30	➡ Wormditt 164. * einschl. Wasser.
1230	194	160	25	.	7	2	.	20	57	33	31	26	➡ Wormditt 165.
?	90	68,3	7	10	7,5	3	1	17	60	20	15	50	➡ Langwalde 3.
1383	180	112	15	30	18	5	.	33	82	28	13	21	➡ Langwalde 16, Ps Königsberg 11121.
462	62	32	5	12	10	3	.	10	25	6	9	27	
750	83	50	15	6	11	1	.	16	51	20	10	30	➡ Tiedmannsdorf 5.
4368	255	94	75	65	.	20	1	40	165	70	.	56	➡ Braunsberg 67.
489	67	35	13	4	13	1	1	12	33	10	12	42	➡ Langwalde 21.
1170	110	85	6	8	10	1	.	18	65	20	20	40	➡ Wormditt 90. Meierei, Mot.-Dreschs.
812	100	66	3	20	10	1	0,2	25	56	9	10	23	➡ Heinrikau 14, Ps Königsberg 12203.
3605	514	335	10	38	130	1	.	100	250	45	100	150	➡ Wormditt 9. Herdbuchherde, Zucht des edlen ostpr. Pferdes.
495	70	55	5	5	4	1	.	12	25	10	15	20	
881	94	72	10	5	5	2	.	20	50	15	10	30	➡ Wormditt 167.
?	56	?	?	?	?	?	?	?	?	?	?	?	
?	72,5	?	?	?	?	?	?	?	?	?	?	?	➡ Plaßwich 31.
?	75	49	.	13	10	2	1	?	?	?	?	?	➡ Mehlsack 37.
500	74,5	44	.	15	10	5	0,5	?	?	?	?	?	➡ Mehlsack 124.
573	61	49,5	.	5	5	1	0,3	?	?	?	?	?	
609	72,5	51,7	.	10	10	0,3	0,5	?	?	?	?	?	➡ Lichtenau 22.
426,3	146,3	100	13	19	1	2	1,3	18	72	30	10	18	➡ Braunsberg 105, Ps Kgb. 913. ⚒ m. ⚕ Betrieb u. Torffabrikation.
?	269	184	44	36	.	5	.	42	124	45	20	48	➡ Braunsberg 121.

Name des Gutes bezw. der Gemeinde	Post = P, Standesamt = St, Telegr. = T, Amtsbezirk = A, Eisenbahn = E, Amtsgericht = AG	Name des Besitzers	Name des I = Pächter II = Verwalter
Marienfelde, Gut, zur Stadt Braunsberg geh.	Braunsberg PTE (2,5 km) St A AG	**Josef Roszinski**	
Mehlsack, Gut, zur Stadt M. geh.	Mehlsack PTE St A AG	**Arthur Romanowski**	
Mertensdorf, Gut, z. Gem. M. geh.	Lindenau PT, Vogelsang E, Schalmey St A, Braunsberg AG	**Ed. Rowedder**	
Migehnen, Gut, z. Gem. M. geh.	Migehnen PT St A, Heinrikau E (8 km), Wormditt AG	**Andreas Schulz**	
Neuhof, Gut, z. Gem. N. geh. .	Wormditt PTE AG, Heinrikau St A	**Johann Braun**	
Neu-Sadlucken, Adl.-, Gut . . .	Gr.-Rautenberg PT St A, Mühlhausen E (7 km), Braunsberg AG	**Johann Perk**	
Open, Gut, z. Gem. O. geh. . . .	Open PTE St, Gr.-Carben A, Wormditt AG	**Anton Fisahn**	
do. Hof Nr. 9		**Bruno Graw**	
do. Hof Nr. 19		**Ernst Kluth**	
Packhausen, Gut, zur Gem. P. geh.	Packhausen PT, Mehlsack E AG, Langwalde St A, Mehlsack AG	**Joseph Weng,** Amtsvorsteher	
Plaßwig, köllm. Gut Nr. 19, zur Gemeinde P. geh.	Plaßwig PT St A, Hogendorf E, Braunsberg AG	**Johannes Hoepfner**	
Rawusen, Gut Nr. 3, zur Gem. R. geh.	Langwalde PT, Mehlsack E, Plaßwich St A, Braunsberg AG	**Anton Friedrich**	
Regitten, Rittergut	Braunsberg PTE (2 km) AG, Schillgehnen St A	**Otto und Arthur Romanowski jun.**	
Rodelshöfen, Rittergut	Braunsberg PTE (1,8 km) AG, Schillgehnen St A	Dr. Dr. **Friedrich Gramsch,** Reg.-Präs. a. D., Wirkl. Geh. Ober-Regierungsrat	II. Jelinski, Inspektor
Rosenort, Adl.-, Gut, mit Schwarzdamm	Frauenburg PTE (5,6 km), Braunsberg St AG, Klenau A	**Oskar Jantzen**	II. Schott
Rosengart, Gut Nr. 14, z. Gem. R. geh.	Mehlsack PTE AG, Layß St A	**Bernhard Dittrich**	
Sankau, Adl.-, Erbpachtgut, m. Vorwerk **Althof**	Frauenberg PTE (2 km), Sonnenberg St A, Braunsberg AG	**Hugo Steffen,** Oberltn. d. R.	
Schönau, Gut	Lindenau PT, Schönau E, Tolksdorf St A, Braunsberg AG	**Franz Buchholz**	
do. **Adl.-,** Gut		**Hugo Radau**	
Schöndamerau, Gut, zur Gem. Sch. geh.		**Otto Dankwardt**	
do. do.		**Otto Fligge**	
do. do.	Schalmey PT St A, Böhmerhöfen E, Braunsberg AG	**Anton Gerigk**	
do. do.		**Josef Kehr**	
do. do.		**Anton Knobloch**	
do. do.		**Anton Nahser**	
do. do.		**Andreas Schmidt**	
do. Abbau, z. Gem. Sch. geh.		**Theodor Stobbe**	
Schwirgauden, Gut Nr. 1, zur Gem. geh.	Plaßwich PT St A, Hogendorf E, Braunsberg AG	**Aloys Thiedemann**	
Sonnenberg, Rittergut	Frauenberg PTE, Braunsberg E 3,5 km), Sonnenberg St A	**Eduard Hoepfner**	
Sonnenfeld, Gut, zur Gem. geh.	Mehlsack PTE AG, Woynitt St A	**August Thiel**	
Steffenshöh, Gut, z. Gem. Pettelkau geh.	Tiedmannsdorf PTE (5 km) St, Tromp A, Braunsberg AG	**Florian Steffen**	
Steinbotten, Gut, z. Gem. St. u. Schönsee geh.	Planten PT St A, Mehlsack E (11 km) AG	**Paul Pingler**	
Tiedmannsdorf, Gut, zur Gem. T. geh.	Tiedmannsdorf PTE St, Tromp A, Braunsberg AG	**Vincenz Radau II.**	
Tüngen, Rittergut	Düngen PT, Wormditt E (5 km) St A AG	**Gerhard** Graf **von Kanitz,** Podangen bei Tüngen (Kr. Pr.-Holland)	II. Adolf Steckel, Oberinspektor
Waldhof, Gut, z. Stadt Braunsberg geh.	Braunsberg PTE St A AG	**August Schröder**	
Wernershöh, Gut, z. Gem. Sugnienen geh.	Mehlsack PTE St A AG	**Aloysius Parschau**	
Wölken, Rentengut, z. Gem. W. geh.	Wusen PT, Mehlsack E (12,6 km) AG, Langwalde St A	**Eduard Grunwald**	

Grundsteuerreinertrag ℳ	Größe in Hektaren (abgerundet)							Viehstand					Besondere Angaben über Fernsprechanschlüsse, Vieh- und Saatzuchten und eigene industrielle Anlagen
	Summa	Acker incl. Gärten	Wiesen	Weiden	Holzungen	Unland, Hof, Wege	Wasser	Pferde	Rindvieh überhaupt	Rindvieh davon Kühe	Schafe	Schweine	
1416	126,5	108,5	8	3,5	.	6,5	.	25	53	17	10	15	Braunsberg 85.
1920	215	142	5	60	5	3	.	74	60	25	20	25	Mehlsack 6, Ps Königsberg 495.
?	71,5	49,2	0,5	13,5	8	0,3	.	?	?	?	?	?	Lindenau 5.
?	85	41	.	19,5	22,5	1	1	?	?	?	?	?	Heinrikau 30.
733	129	65	9	20	32,5	2,5	.	20	46	9	9	13	Wormditt 151.
2010	162	110	26	6	17	2	1	20	80	20	.	30	Bludau 2.
?	86	36,5	.	11,5	35	2,5	0,5	?	?	?	?	?	
509	60	30	7,5	9	9	2,5	2	6	21	4	6	8	
633	86	41	9	8	22	6	.	12	26	8	11	15	
557	73	42	4	14	10	2,5	0,5	12	34	6	7	14	Langwalde 7.
1150	116	81	10	15	10	.	.	17	58	8	12	20	Plaswich 17, Ps Königsberg 4237.
564	71,5	41	4	10	15	1	0,5	15	16	9	8	15	
9617	663	407	54	102	85	14	1	88	380	90	54	96	Braunsberg 19. Dampf-卌, Wasser-⛉, ⚡ Lichtanlage, Holl. Herdbuchherde, Kaltbl.-Pferdez.
3535	252	160	31	47	.	5	9	35	85	34	.	30	Braunsberg 152, Kgb. 8282. 卌 mit 2 Ringöfen u. Dampfbetr., Anschlußgleis der Haffuferbahn, * Kalksandsteinwerk.
1576	240	84	85	58	10	3	.	24	120	60	.	12	Braunsberg 40.
464	67,6	40	4	15	6	2	0,6	18	40	12	16	30	Mehlsack 49.
1995	154	.	.	.	.	.	.	26	97	45	20	36	Frauenburg 8.
1111	124	70	8	30	5	10	1	32	80	20	6	30	Lindenau 6.
1252	128	72	15	.	29	*12	.	27	63	10	10	21	Lindenau 13. * einschl. Wasser.
485	106,5	60	2,5	20,5	21	2,5	.	16	41	9	8	20	Plaßwich 28.
?	66,5	42,5	.	9	13	2	.	?	?	?	?	?	
?	80	59,5	.	5,5	17,5	4	0,5	?	?	?	?	?	
218	71	41	3	15	10	2,5	.	14	36	7	8	30	Plaßwich 38.
732	75	47	4	6	17	1	.	17	38	8	22	25	
?	84,5	61,5	.	10	10	3	.	?	?	?	?	?	
?	79,5	61	.	1,5	15	1,7	0,3	11	36	6	18	35	
?	78	46	6	13	11	2	.	17	45	9	10	25	Plaßwich 29.
?	80	56	5	8	8	3	.	13	38	11	12	24	Plaßwich 21.
2673	278	200	7	25	41	3	2	31	136	50	.	50	Frauenburg 5.
490	59	38	10	2,5	7,5	0,7	0,3	9	28	9	10	7	
?	105	90	5	10	?	?	?	12	50	12	10	26	Tiedmannsdorf 6.
587	77	41	9	14	11	2	.	12	36	9	14	20	Planten 2, Ps Königsberg 6448.
374	66	43	1	2	6	14	.	12	32	8	8	17	
5477	404	229	90	22	48	7	8	33	169	80	120	68	Wormditt 49. ⛽.
?	30	21,5	.	1	.	7,5	.	?	?	?	?	?	Braunsberg 84.
1170	118	86,7	7	15	7	2	0,3	16	50	30	.	30	Mehlsack 8. ⚡ Kraftanlage.
1046	123	80	23	.	18	1	1	18	50	14	18	50	Schlodien 24.

Name des Gutes bezw. der Gemeinde	Post = P, Standesamt = St, Telegr. = T, Amtsbezirk = A, Eisenbahn = E, Amtsgericht = AG	Name des Besitzers	Name des I = Pächter II = Verwalter
Wormditt, Gut, z. Stadt W. geh.		**St. Spiritus- u. Georgii-Hospital**	II. C. A. Keuchel, Rentier
do. Staatsoberförsterei, Revierfl. in den Kr. Braunsberg, Heilsberg u. Allenstein	Wormditt PTE St A AG	**Staatsforstverwaltung**	II. Albert Conrad, Oberförster
Woynitt, Hof Nr. 5, zur Gem. W. geh.	Mehlsack PTE AG, Woynitt St A	**Georg Thiedemann**	
Zagern, Gut, z. Gem. Z. geh. . .	Braunsberg PTE (4 km) St A AG	**Bernhard Woobe**	

Kreisstadt: Fischhausen.

Kreis

Alexwangen, Gut.	St. Lorenz PT St, Rauschen E (3 km), Watzum E (5 km), Lopsien A, Fischhausen AG	**Alfred Priemke**	
Alleinen, köllm. Gut, zur Gem. Alknicken gehörig	Neukuhren PTE (4,3 km), Pobethen St, Strobjehnen A, Königsberg AG	**Hermann Bach**	
Alt-Katzkeim, Nr. 5, Gut, zur Gem. A.-K. gehörig	Groß-Kuhren PT St A, Warnicken E, Fischhausen AG	**Otto Quednau**	
Amalienhof, Adl.-, Gut.	Mittelhufen PT, Germau E (10 km), Goldschmiede St A, Königsberg PTE (6 km) AG	**Rich. Büchler**	
Arissau, Gut, z. Gem. A. geh.		**Albert Trunz**	
Auerhof, Gut	Thierenberg PT St A, Arissau E (0,5 km), Fischhausen AG	**Ernst Hauffe**	
Auschlacken, köllm. Gut	Drugehnen PTE (5,5 km) St, Groß-Minken A, Königsberg AG	**Otto Hoellger**	
Backeln, Gut	Mollehnen PTE (2 km), Laptau St, Schugsten A, Königsberg AG	**Richard Seydler**	
Bärholz Nr. 1, Rittergut	Thierenberg PTE St A, Fischhausen AG	**Felix Werdermann**	
Barrücken, Adl.-, Rittergut . .	Drugehnen PT, Dommelkeim E (0,5 km), Mednicken St, Willgaiten A, Königsberg AG	**Bruno Menzel**	
Barsenicken, Rittergut	Wargen PT, Dommelkeim E (3,5 km), Mednicken St, Willgaiten A, Königsberg AG	**Kretschmann'sche Erben**	I. Otto Finck
Barthenen, Gut, zur Gem. B. gehörig	Pobethen PT St A, Cranzer u. Samland E, Königsberg AG	**Franz Beutner**	
Bärwalde, Gut, z. Gem. B. geh.	Seerappen PTE, Rogehnen St A, Königsberg AG	**Heinrich Neumann**	
do. do.	Metgethen PT (6 km), Seerappen E (2 km), Rogehnen St A, Königsberg AG	**Fr. Therese vw. Tolkiehn**	
Battau, köllm. Gut	Neukuhren PTE (3 km) A, Rauschen St, Fischhausen AG	**G. Sager**	
Bersnicken, Rittergut	Germau PTE (4 km), Heiligenkreutz St A, Fischhausen AG	**Friedrich Rosenow**	
Bieskobnicken, Hof Nr. 5, zur Gem. B. gehörig	Heiligenkreutz PT St A, Palmnicken E, Fischhausen AG	**Gustav Hörnke**	
Birkenhoff, m. Mandtkeim, Gut, z. Gem. Alt-Katzkeim geh.	Groß-Kuhren PT St A, Warnicken E, Fischhausen AG	Sanitätsrat Dr. **Arnold**	II. Walter Gettkant
Bludau, Gut, zur Gem. B. geh.	Bludau PT, Kaspershöfen E (1,5 km), Fischhausen St E	**Gustav Gau**	
do. do. Nr. 35	(6 km) AG, Kallen A	**Arnold Kiewitt**	

Grundsteuerreinertrag ℳ	Größe in Hektaren (abgerundet)							Viehstand					Besondere Angaben über Fernsprechanschlüsse, Vieh- und Saatzuchten und eigene industrielle Anlagen
	Summa	Acker inkl. Gärten	Wiesen	Weiden	Holzungen	Unland, Hof, Wege	Wasser	Pferde	Rindvieh überhaupt	Rindvieh davon Kühe	Schafe	Schweine	
1389	259	*115	*5	.	129	15	.	.	.	.	.	.	
8512	3895	91	128	3	3486	35	152	15	42	18	.	25	⇨ Wormditt 36, Ps Kgb. 2432, Kto. Forstkasse Guttstadt.
540	71	40	10	8	6	5	2	12	16	7	10	15	
924	86,5	52	12	9	12	1,8	.	11	42	12	10	20	⇨ Braunsberg 164.

Fischhausen.

Landgericht: Königsberg.

2146	193	.	.	.	.	.	.	31	107	57	.	20	⇨ Rauschen 16.
401	88	58	2	15	11	2	.	18	53	18	20	12	⇨ Neukuhren 24.
920	101	76	.	20	3	1	1	10	47	20	.	15	⇨ Groß-Kuhren 4.
1746	159	136	22	.	.	1	.	29	132	80	.	200	⇨ Königsberg 1694. Dampf-⚓.
?	81	?	?	?	?	?	?	?	?	?	?	?	⇨ Thierenberg 27.
3700	250	227	9	.	5	4	5	30	125	55	30	25	⇨ Thierenberg 5, Ps Königsberg 4279.
?	136	100	4	20	10	2	.	19	56	26	2	8	⇨ Drugehnen 36.
2792	251	164	20	23	34	10	.	40	110	50	.	15	⇨ Rudau 38.
2524	224,5	152,5	20	45	2	4	1	36	126	58	.	4	⇨ Thierenberg 14.
2731	217	179	10	22	4	1	1	30	120	50	20	20	⇨ Drugehnen 8, Ps. Königsberg 10914. Herdbuchvieh.
2950	232	165	18	34	14	1	.	30	68	40	16	15	⇨ Drugehnen 35.
?	116	88	4	15	7	2	.	16	60	25	12	6	⇨ Pobethen 48.
779	66	30	15	12	7	2	.	9	30	17	4	4	
837	78	36	14	14	14	.	.	10	40	20	4	8	
2740	196	144	3	40	4	5	.	32	90	40	10	10	⇨ Neukuhren 7. Kaltblutgestüt.
2667	299	228	35	13	19	3	1	34	163	57	.	50	⇨ Germau 14. Torfstich.
442	56,5	51	1	1,5	.	2	.	8	24	13	6	6	* einschl. 4 Fohlen.
1542	184	179	.	.	4	1	.	32	112	45	20	18	⇨ Groß-Kuhren 2. Motorschrot-⚓, Holl. Rindviehzucht.
2856	242	171	22	25	14	10	.	21	86	33	32	76	⇨ Öffentlicher Fernsprecher.
1275	103,5	80	5	10	4	3	0,5	12	50	.	5	5	⇨ Fischhausen 57.

Name des Gutes bezw. der Gemeinde	Post = P, Standesamt = St, Telegr. = T, Amtsbezirk = A, Eisenbahn = E, Amtsgericht = AG	Name des Besitzers	Name des I = Pächter II = Verwalter
Bohnau, Gut, zur Gem. B. geh.	Godnicken PTE (1,5 km), Germau St, Gauten A, Fischhausen AG	**Adolf Gruber**	
Brasnicken, Rittergut	Drugehnen PT, Mednicken E St, Groß-Mischen A, Königsberg AG	**G. Weiß**	
Caspershöfen Nr. 15, Gut, zur Gem. C. geh.	Bludau P, Fischhausen T St AG, Caspershöfen E, Kallen A	**Friedrich Hunck**	
Cathrinhöfen, Rittergut, m. Vorwerk **Schwitten**	Powayen PTE (3 km), Medenau St A, Königsberg AG	**C. Heinrich,** Rittmstr. d. L. a. D.	
Cobjeiten, Gut, z. Gem. **Rauschen** (Ostpr.) gehörig	Rauschen PTE (Samland), Neukuhren St A, Fischhausen AG	**Franz Rade**	
Condehnen, Adl.-, Rittergut . .	Powayen PTE (2,5 km), Condehnen St A, Königsberg AG	**A.** Graf **von Keyserlingk**	II. Bieneck, Oberinspektor
Corben, Rittergut, m. **Trentitten Matzkahlen, Waldgrundstück** und **Steinerkrug**	Mollehnen PTE (2 km), Laptau St, Königsberg A AG	**Georg Siebert,** Corben	
	Schugsten PT, Fritzen-Kanten E		I. Potschien f. Steinerkrug
Corjeiten, Rittergut	Godnicken PTE (2,5 km), Germau St, Gauten A, Fischhausen AG	**Georg Podlech**	
Cornitten, Rittergut, mit Vorwerk **Seerappen**	Seerappen PTE (? km), Rogehnen St A, Königsberg AG	**Paul Kuehn,** Landschaftsrat, Rittmstr. d. L.	I. Johann Friedr. Kuehn
Corwingen, köllm. Gut	Thierenberg PTE (3,2 km) St, Kirschappen A, Fischhausen AG	**Arthur Schmidt**	
Craam, Gut, z. Gem. C. geh. . .	St. Lorenz PT St A, Rauschen E	**Paul Richau**	
do. do.	(4 km), Fischhausen AG	**Wenk**	
Dammhof, Gut, mit *Gasthof Dammkrug	Goldschmiede PTE (3 km) St A, Fischhausen AG	**Kurt Hübner**	
Dargen, Gut Nr. 2, zur Gem. D. geh.	Fischhausen PTE (2,2 km), St A AG	**Alfred Lange,** Major d. L. a. D.	
Dellgienen, Adl.-, Rittergut m. Vorwerk **Adl.-Dellgienen** und **Schäferei**	Cumehnen P, Drugehnen T, Marienhof E (0,5 km), Pobethen St, Woytnicken A, Königsberg AG	**Bruno Paul**	
Diewens, Gut	Pobethen PT St A, Watzum E (4 km), Königsberg AG	**Otto Kromholz**	
Dollkeim-, Adl.-, Rittergut . .	Grünhoff PT, Eisseln E (3,5 km), Rudau St, Kirschnehmen A, Königsberg AG	**Albert Legien**	
Dommelkeim, Rittergut	Drugehnen PT, Dommelkeim E, Mednicken St, Willgaiten A, Königsberg AG	**Georg Neßlinger**	
Dorbnicken, m. Vorw. **Bardau u. Kl.-Hubnicken**	Palmnicken PTE (2 km) St A, Fischhausen AG	**Fiskus** (Staatliche Bergwerksverwaltung Palmnicken)	II. Hans Feyerabend, Administrator
Dorotheenhof, Adl.-, Rittergut	Powayen PT, Lindenau u. Seerappen E, Medenau St, Condehnen A, Königsberg AG	Dr. **Steinning,** Danzig	II. Koch
Dulacken, Gut	Thierenberg PTE (2 km) St A, Fischhausen AG	**Fritz Lilienthal**	
Düringswalde, köllm. Gut . . .	Kampehnen PT, Godnicken E (3km), Thierenberg St A, Fischhausen AG	**Albert Pahlke**	
Eisselbitten, Rittergut	Rudau PT St, Mollehnen E (6 km), Königsberg A AG	**Otto Finck**	I. Erich Finck
Eisseln, Gut. z. Gem. E. geh. .	Grünhoff PT, Eisseln-Weischkitten E (1 km), Pobethen St A, Königsberg AG	**Emil Hofer**	I. Fr. M. Staerk, Pächterin von Brüsterort
Finken, köllm. Gut, m. Seeufer-Etabl. **Brüsterort**	Gr.-Kuhren PT, Warnicken E (5km), Gr.-Dirschkeim St A, Fischhs. AG	**Fr. Emma Morgenstern**	II. Bogislaw Morgenstern
Fischhausen, Domäne, Schloß m. d. Vorw. **Fischhausen, Schäferhof u. Milchbude**	Fischhausen PTE St A AG, Dom. Fischhausen A	**Fiskus**	I. Fr. Amtsrat Agnes Gerlach
do. Forst	Zimmerbude PT, Powayen E, Fischhausen St AG, Dom. Fischhaus. A	**Stadt Fischhausen**	II. Adolf Kuhr, Oberinsp. II. Sonnenberg, Hegem. i. Forsth. Fischhausen

Grundsteuerreinertrag ℳ	Größe in Hektaren (abgerundet)							Viehstand					Besondere Angaben über Fernsprechanschlüsse, Vieh- und Saatzuchten und eigene industrielle Anlagen
	Summa	Acker inkl. Gärten	Wiesen	Weiden	Holzungen	Unland, Hof, Wege	Wasser	Pferde	Rindvieh überhaupt	Rindvieh davon Kühe	Schafe	Schweine	
496	325	225	15	60	20	5	.	46	189	75	.	12	Godnicken 1.
2628	260	186	17	12	43	2	.	31	105	39	21	12	
2422	250	115	60	57	12	6	.	28	100	60	12	8	Fischhausen 13, Ps Königsberg 16679.
5556	330	185	43	46	48	3	5	63	160	65	70	75	Powayen 4. Dampf-⊞.
?	*115	102,5	**2	.	3,7	.	0,7	†26	99	24	.	.	Rauschen 22, Kto.-Korr. b. d. Bank d. Ostpr. Landschaft. * einschl. Füllen, Ostpr. Holl. Hb., Geflügel- u. Schweinez., ** einschl. Weiden, †6 ha, Bauterrain einschl.
5800	528	260	117	52	94	4	1	67	200	80	62	12	Powayen 18.
7524	601	391	67	89	48	5	2	80	240	120	.	20	für Corben: Rudau 5, für Trentiten: Schugsten 8, Ps. Königsberg 3564. Dampfmeierei i. Trentitten,
.	8	5	2	1	.	.	.	4	7	2	6	12	Ostpr. Herdbuchherde.
6078	414	289	22	11	89	3	.	44	194	102	28	8	Germau 3, Ps Königsberg 6236. Ostpr. Holl. Herdb., weißköpfige Fleischschafzucht.
4374	250	175	9	45	16	5	.	40	100	43	26	25	Seerappen 1, Ps Königsberg 9960.
2088	214,5	169,5	9	32	1	3	.	28	80	35	25	25	Thierenberg 6, Ps Königsberg 5999.
1571	220	186	20	10	.	4	.	?	?	?	?	?	
1143	188	135	13	4	25	11	.	?	?	?	?	?	Torffabrikation.
1839	163	103	5	38	5	2	10	20	65	30	.	42	Öffentlicher Fernsprecher.
3247	205	162,5	8	27	2	5,5	.	30	128	60	10	10	Fischhausen 28.
3463	320	200	15	40	60	5	.	30	120	55	50	30	Drugehnen 14, Ps Königsberg 9455. Kurhaus, Ostpr. Holl. Rindv.-Z., Deutsche Edelschw.-Z., schwarzköpfige Fleischschaf-Zucht (Hampshire und Oxfordshire).
4900	380	275	4	70	15	1	15	56	160	75	30	10	Pobethen. ⚷.
2393	148	116	4	26	.	2	.	28	96	42	24	6	Ps Königsberg 15642.
3300	250	180	26	38	.	6	.	52	150	60	20	20	Drugehnen 9, Ps Königsberg 10978. Schrot- u. Häcksel-⚷, Lokomobile, Dreschsatz mit Presse. Holl. Herdbuchherde.
6279	483	340	50	80	8	5	.	56	220	120	.	100	Palmnicken 15. Ostpr.-Holl. Herdbuchherde, Schweinezucht, Zuchtviehverkauf.
4512	296	148	60	73	14	.	1	51	160	62	32	57	Powayen 19.
1000	93,5	17,5	17,5	11	46,5	1	.	6	16	12	12	10	Thierenberg 40.
1334	184	163	8	2	8	3	.	21	80	37	4	2	Godnicken 3.
3339	289	200	34	20	30	4	1	30	130	62	17	12	Rudau 16.
4680	250	228	20	.	.	2	.	35	160	60	20	5	Grünhoff 5.
2456	277	241	10	9	5	5	7	40	102	36	66	46	Gr.-Kuhren 1.
9070	496	228	90	159	1	17	1	112	230	100	28	70	Fischhausen 9, Ps Königsberg 728. ⚷, ⚷, Schw.-Zucht u. -Mast, Remont., Ostpr. Herdbuchbullen-Verkauf.
3886	1050	22	20	.	1000	10	.	2	14	7	6	6	Zimmerbude 3.

Name des Gutes bezw. der Gemeinde	Post = P, Standesamt = St, Telegr. = T, Amtsbezirk = A, Eisenbahn = E, Amtsgericht = AG	Name des Besitzers	Name des I = Pächter II = Verwalter
Forken, Adl., Rittergut, m. Vorw. **Darmerau** und Pachtland in **Kobbelbude**	Bludau (Kr. Fischhausen) P, Fischhausen T St AG, Caspershöfen E (2 km), Kallen A	**Horst** Frhr. **v. Buddenbrock**	II. Emil Domscheit
Frische Nehrung, fiskalischer Gutsbezirk	Pillau PTE (1,5 km) AG, Neutief St, Frisches Haff A	**Fiskus**	II. Karl Krupath-Neutief, Wasserbauwart
Frisches Haff, fiskal. Gutsbez.	Pillau PTE (1 km) AG, Pillau III St, Frisches Haff A	**Fiskus**	II. Ehm, Oberfischmstr. in Pillau I
Fritzen, Oberförsterei, z. T. im Kreise Königsberg gelegen	Schugsten PT, Kanten-Fritzen E (0,4 km), Laptau St, Fritzen A, Königsberg AG	**Forstfiskus**	II. Walter, Forstm.
Fuchsberg, Rittergut	Goldschmiede PTE (1 km) St A, Königsberg AG	**Anton von Wittich**	II. Gustav Hero
Gaffken, Rittergut, m. d. Vorw. **Damerau, Nöpkeim, Barten,** Torfbr. **Germau** u. **Thiergarth**	Fischhausen PT St AG, Gaffken E, Dom. Fischhausen A	**Otto Wien's** Erben, Königsberg i. Pr.	II. Joseph Roeper, Administrator
Gallhöfen, köllm. Gut	Wargen P, Goldschmiede T A, Gallhöfen E, Mednicken St, Königsberg AG	**Rudolf Schneege**	I. Ernst Schneege II. Hans Schulz, Müllermeister
Galtgarben, Adl.-, Restgut. . .	Drugehnen PTE (2 km), Kumehnen St A, Fischhausen AG	**Ernst Reiter**	
Garbseiden, Gut, zur Gem. G. gehörig	Neukuhren PT, Garbseiden E (1 km), Pobethen St A, Königsberg AG	Dr. **A. Wenck**	
Gauten, Rittergut, m. **Adl.-Melies**	Godnicken PTE (2 km), Gauten St A, Fischhausen AG	**Ludolf** Frhr. **von König**	
Georgenswalde, Rittergut . . .	Georgenswalde (Samland) PTE (1 km), Rauschen St (2,5 km), Warnicken A (1 km), Fischh. AG	**Waldemar Rade,** Hptm. a. D.	
Germau, Gut, z. Gem. G. geh. .	Germau PTE St A, Fischhausen AG	**Bruno Mahnke**	
Godnicken, Gut, z. Gem. G. geh.	Godnicken PTE, Gauten St A, Fischhausen AG	**Echt** in Fischhausen	
Goldschmiede, Majoratsgut, mit den Vorw. **Unter-Alkehnen**	Goldschmiede PTE St A, Königsberg AG	**Christoph von Auer**	II. Lübke
Groß-Dirschkeim, köllm. Gut, m. Vorw. **Albertshof**	Gr.-Kuhren PT, Palmnick E (8 km), Brüsterort St A, Fischhaus. AG	**Ottilie Riedel**	
Groß-Hubnicken, Domäne . . .	Palmnicken PTE (3,5 km) A, Kraxtepellen St, Fischhausen AG	**Fiskus**	II. Manneck
Groß-Mischen, Rittergut, mit den Vorw. **Klein-Mischen** u. **Perkuiken**	Goldschmiede PTE (5 km), Wargen St, Gr.-Mischen A, Königsberg AG	**Ella Knorr** geb. von Stojentin	II. Max von Stojentin m. Gen. Vollmacht
Grünhoff, Majorat	Grünhoff PT St A, Eisseln u. Weischkitten E, Königsberg AG	**Dietrich** Graf **Bülow von Dennewitz,** Fideikommißbes., Hptm. d. Res. a. D.	II. Ernst Erich Schwarzer, Admin.
mit den Vorw. **Adl.-Radnicken** mit **Alt-** u. **Neu-Kupzau**			I. Adolf Fink, ☞ Grünhoff 1
Nautzau			
u. **Forst Waschke** u. Förstereien		**Walter Gettkant**	
Grünwalde, köllm. Gut	Heiligenkreutz PT St, Warnicken E (6,5 km), Kirschappen A, Fischhausen AG		
Heiligenkreutz, Gut, m. Krug-grundstück, z. Gutsbez. Palmnicken geh.	Heiligenkreutz PT St A, Palmnicken E (6 km), Fischhausen AG	**Kurt Morgenstern**	II. Sackel
Hortlauken, Gut, zur Gemeinde Siegesdicken geh.	Kumehnen PT St A, Kotzlauken E (1 km), Fischhausen AG	**Gustav Tolkiehn**	I. Fritz Tolkiehn
Jaxen, köllm. Gut, z. Gemeinde Rudau geh.	Rudau PT, Mollehnen (1 km), Laptau St A, Königsberg AG	**Hugo Feyerabend**	
Jouglauken, Adl.-, Rittergut .	Thierenberg PT, Godnicken E (4 km), Germau St, Gauten A, Königsberg AG	**Hans Zarniko**	
Kalaushöfen, Gut	Pobethen PT St A, Kalthof a. d. Grenze E (1,8 km), Königsberg AG	**Albert Geidel**	
Kalk, Gut, z. Gem. Pojerstieten gehörig	Kumehnen PT St A, Drugehnen E (7 km), Königsberg AG	**Arthur Lulley**	
Kalkstein, Gut, z. Gem. K. geh., u. gepacht. Pfarrland	Fischhausen PTE (3 km) AG, Lochstädt St, Tennkitten A, Königsberg AG	**A. Goetze**	

Grundsteuerreinertrag ℳ	Größe in Hektaren (abgerundet)							Viehstand					Besondere Angaben über Fernsprechanschlüsse, Vieh- und Saatzuchten und eigene industrielle Anlagen
	Summa	Acker inkl. Gärten	Wiesen	Weiden	Holzungen	Unland, Hof, Wege	Wasser	Pferde	Rindvieh überhaupt	Rindvieh davon Kühe	Schafe	Schweine	
3600	372,5	199,5	43	70	60	.	.	48	165	65	130	20	Fischhausen 32, Ps Königsberg 13867.
.	40	40	.	.	.	.	.	.	.	.	.	.	
545,88	2012	10	38	14	730	1205	5	24	83	40	.	45	Öffentl. Fernsprecher.
.	862	.	.	.	.	.	862	.	.	.	.	.	
20286	4297	350	80	32	3621	208	6	28	97	48	10	62	Schugsten 1.
6803	542	270	67	88	100	5	.	55	160	60	100	10	Goldschmiede 4, Ps Königsberg 1934. Ostpr.-Holl. Herdbuchherde.
13098	1018	766	69	41	125	17	.	80	300	180	.	300	Fischhausen 12, Ps Königsberg 11132. Dpf.-⛁, Ostpr.-Holl. Viehzucht.
3928	184	144	25	15	.	2	1	21	81	43	6	6	Goldschmiede 10. Holl. Wind-🏭.
?	124	?	?	?	?	?	?	?	?	?	?	?	Drugehnen 11.
2700	175	75	25	60	13	2	.	31	85	34	.	.	Pobethen 13.
6193	509	273,5	78	39	107,5	10	1	50	210	80	50	10	Godnicken 7.
1350	202	150	8	20	22	1	1	28	108	56	32	60	Rauschen 11, Ps Königsberg 9208. ⛁, Ostpr. Herdbuchherde u. Pferdezucht.
1675	174	133	6	17	.	18	.	?	?	?	?	?	Öffentl. Fernsprechstelle.
2219	161	145	5	.	7	4	.	27	88	50	.	28	Öffentl. Fernsprechstelle.
7277	493	310	35	80	65	3	.	68	221	71	46	32	Goldschmiede 12, Ps Königsberg 11042.
6130	526	477	6	.	25	17	1	58	220	80	70	80	Palmnicken 19.
3978	430	360	.	40	20	10	.	60	150	40	.	.	
6578	748	340	173	94	100	14	27	60	160	75	150	30	Goldschmiede 6. Milchverkauf nach Königsberg.
26470	542	325	150	50	.	15	2	60	350	110	205	160	Grünhoff 4, Ps Königsberg 6285. Motorpflüge, Dampf-𝌆, ⛁, Dampf-⚙, ⚡ Lichtanlage, Fohlenzucht, Karpfenzucht, Holl. Herdbuchherden, Zucht des vered. Landschw. (Somm. u. Wint. im Freien), Zucht des vered. schwarzköpf. Fleischschafes.
	425	190	30	155	7	15	28	48	250	80	.	.	
	303	240	40	20	.	3	.	30	169	60	.	20	
	750	.	.	.	750	.	.	.	.	.	.	.	
432	90	70	.	13	6	1	.	14	30	20	50	14	Heiligenkreutz 1.
2493	252	170	25	46	7	4	.	37	170	55	.	12	Heiligenkreutz 5.
1404	111	95	8	6	1	1	.	19	54	27	8	13	Drugehnen 23, Ps Königsberg 16691.
804	84	57	4	20	.	3	.	16	43	11	19	23	Rudau 19.
4100	207,5	167	20	8	10	1,5	1	22	80	40	80	30	Thierenberg 8. Torffabrik (jährl. Produktion 3 Mill. Maschinentorf.
1993	272	204	6	56	3	3	.	34	126	46	54	55	Pobethen 7.
1692	127	115	8	.	.	2	2	20	53	33	.	20	Thierenberg 17. Wind- u. Wasser-🏭.
1254	107	85	12	40	2	2	.	36	75	36	.	.	Fischhausen 14. Saatgutwirtschaft.
654	33												

Name des Gutes bezw. der Gemeinde	Post = P, Standesamt = St, Telegr. = T, Amtsbezirk = A, Eisenbahn = E, Amtsgericht = AG	Name des Besitzers	Name des I = Pächter II = Verwalter
Kallen, Rittergut, mit den Vorwerken **Bruch, Fichtenkrug** u. **Kompehnen**	Fischhausen PTE (7,5 km) St AG, Kallen E, Thierenberg A	**Kurt** Freiherr **von d. Goltz,** Rittmstr d. L.	II. Vitalis Bellgardt, Oberinsp.
Kalthof, adl. Gut	Pobethen PTE St, Kalthof E, Woytnicken A, Königsberg AG	**Hermann u. Aron Noafeldt**	II. Adolf Pokajewski
Kamstigall, Gut, z. Gem. K. geh.	Alt-Pillau PT, Pillau E (3 km) AG, Kamstigall St, Laptau A	**Helene Sommer**	
Kanten, Rittergut	Schugsten PTE A, Kanten-Fritzen E, Laptau St, Königsberg AG	**Richard Schulz**	
Kaborn, Adl.-, Rittergut	Gr.-Heydekrug PTE (4 km) St A, Serrappen E, Königsberg AG	**Eugen Krueger**	
Karlshof, Abbau zur Stadt Fischhausen geh.	Fischhausen PTE (2,5 km) St A AG	**Ludwig Porr**	
Karschau, köllm. Gut	Pobethen PTE St, Perteltnicken E, Woytnicken A, Königsbg. AG	**August Böhnke**	
Katzenblick, Rittergut mit **Emilienhof**	Wargen PT, Gallhöfen E (3 km) Landkeim St A, Königsberg AG	**Fritz Kind**	
Klautrienen, köllm. Gut, die Gem. K. bildend	Watzum (Samland) P, Pobethen T St, Perteltnicken E (0,5 km), Woytnicken A, Königsberg AG	**M. Lemcke**	
Kirpehnen, Rittergut, m. **Panies**	Germau PTE (3 km) St A, Fischhausen AG	Frau **Magdalene von Heyking,** geb. Freiin von Schenk	
Kirschappen, köllm. Gut	Thierenberg PTE St, Kirschappen u. Woidieten A, Fischhausen AG	Frau **Katharina Georgesohn** geb. Wiehler	II. Johansen
Kirschnehnen, Rittergut	Grünhoff PT, Eisseln E (5,5 km), Rudau St, Kirschnehnen A, Königsberg AG	**Johannes Buttgereit**	
Klaukinnen, köllm. Gut . . . . . (* Restgut verpachtet)	Drugehnen PTE (1,5 km), Kumehnen St, Seefeld A, Fischhausen AG	**Städtische Werke, Königsberg**	I. Werner Tießen, Lt. d. Res. a. D.
Klein-Dirschkeim, Gut, zur Gem. Kl.-D. geh.		**Heinrich Jopiehn**	
do. do.	Thierenberg PTE (3 km) St, Kirschappen A, Fischhausen AG	**Arthur Lange**	
do. do.		**Ferdinand Lemke**	
do. do.		**Albert Link**	
do. do.		**Fritz Lindenblatt**	
Klein-Medenau, Rittergut . . .	Medenau PT St A, Powayen E (3,5 km), Königsberg AG	**Hermann Finck**	
Klein-Norgau, Abbau, Gut, zur Gem. Norgau geh.	Thierenberg PT St A, Norgau (1 km Kreisbahn), Fischhausen AG	Frl. **Anna Lilienthal**	II. Spohr
Klein-Thierenberg, Gut	Thierenberg PTE (1,5 km) St A, Fischhausen AG	**Oskar Lemke**	
Klyeken, Rittergut, mit **Schnarlings**	St. Lorenz (Samland) PT A, Warnicken E (5 km), Heiligenkreutz St, Fischhausen AG	**Fritz Scharffetter**	
Kobbelbude, Oberförsterei, mit	Pillau PTE AG (14 km), Alt-Pillau St, Frisches Haff A	**Fiskus**	II. Schellig, Forstmst
Gr.-Bruch, Rev.-Förster-Bez. a. d. Frischen Nehrung und **Kahlberg**	Bludau PT, Powayen E (3,5 km), Fischhausen St, Kobbelbude A, Königsberg AG		
Kragau, Domäne	Medenau PT, Powayen E (5 km) St, Fischhausen A, Königsbg. AG	**Fiskus**	I. Strüvy, Amtsr.
do. Gut Nr. 3, z. Gem. K. geh.	Medenau PT St A, Powayen E (4 km), Königsberg AG	**Hugo Pohl**	
Krattlau, Gut, z. Gem. K. geh.	Germau PTE St A, Fischhausen AG	**Friedrich Boettcher**	
do. do.		**Walter Quednau**	
Kringitten, köllm. Gut	Pobethen PT St, Garbseiden E (6 km), Strobjehnen A, Königsberg AG	**Rudolf Lemke**	I. Schwill
Kuhmehnen, Gut, z. Gem. K. geh.	Drugehnen PT, Marienhof E (1,5 km), Kumehnen St A, Fischhausen AG	**Paul Blank**	

Grundsteuerreinertrag ℳ	Größe in Hektaren (abgerundet)							Viehstand					Besondere Angaben über Fernsprechanschlüsse, Vieh- und Saatzuchten und **eigene** industrielle Anlagen
	Summa	Acker inkl. Gärten	Wiesen	Weiden	Holzungen	Unland, Hof, Wege	Wasser	Pferde	Rindvieh überhaupt	Rindvieh davon Kühe	Schafe	Schweine	
12567	1250	640	80	160	328	20	2	170	440	180	100	50	Fischhausen 8.
1368	143	91	40	.	10	2	.	18	?	63	10	7	Pobethen 8. Dpf.-⊞.
1617	151	.	.	.	.	.	.	19	65	36	.	7	Pillau 22. ⊡.
3989	221	133	38	33	13	4	.	36	130	70	30	20	Schugsten 3.
3176	287	116	126	26	15	4	.	20	100	70	50	20	Gr.-Heydekrug 6.
3128	274	168	88	.	11	8	.	27	200	60	.	110	Fischhausen 27.
1977	162	142	12	4	.	4	.	17	70	36	.	60	Pobethen 38.
2794	198	166	30	.	.	2	.	23	102	58	41	47	
1920	182	105	20	15	39	3	.	22	95	25	30	18	Pobethen 21, Ps Königsberg 13771. Veredelte Landschweinzucht.
6540	480	286	74	51	61	8	.	62	200	90	.	52	Germau 41, Ps Königsberg 16642.
8260	234	207	23	.	.	4	.	27	100	40	35	20	Thierenberg 1. Holl. Herdbuchh., Zucht vered. Landschweine, Zucht des weißköpf. Holsteiner Milchschafes.
6241	455	270	14	80	79	6	6	58	170	70	40	30	Rudau 1.
2008	137	**38	.	**17	†59	.	†33	.	.	.	.	.	Drugehnen 7. ** z. T. parzellenw. verpachtet.
.	*38	*23	.	*15	.	.	.	*4	*8	*8	*4	*6	† gehören z. Wasserversorgungsgebiet der Stadt Königsberg.
323	94	90	4	.	.	.	.	20	50	20	20	10	
?	153,8	105	23	17,3	6,5	2	.	13	63	28	18	16	Thierenberg 28.
810	209	200	9	.	.	.	.	30	70	20	50	.	
335	89	75	6	4	3,5	0,5	.	12	38	20	8	5	
801	209	100	60	30	10	9	.	40	80	20	50	10	
3016	269	201	23	28	12	4	1	38	133	60	20	15	Powayen 1.
2505	213	184	10	15	2	2	.	30	68	36	9	9	Thierenberg 10.
2700	260	177	20	30	33	3,5	.	28	94	65	20	60	Thierenberg 4. Dpf.-⊟.
2879	271	224	20	12	15	.	.	68	160	60	30	20	Rauschen 57. Torfstich, Herdbuchh. u. Pferdez.
18164	4832	186	269	21	4139	183	*64	37	112	66	12	45	Öffentl. Fernspr. * Moor.
1635	1466	3	4	105	1168	220	.	4	28	7	.	6	Öffentl. Fernspr.
6872	541	351	112	65	4	8	1	65	167	73	80	8	Powayen 2, Gutsverwaltung 44. Torfstich. Verg. Zelle für Räudepferde.
2103	143	125	13	.	3	2	.	20	60	30	10	5	Powayen 24.
239	74	60	8	4	.	1,5	0,5	10	30	15	.	8	
3625	323	250	35	10	25	2,5	0,5	30	140	60	.	10	Germau 13.
2355	154	97	5	45	4	3	.	18	30	35	10	3	Pobethen 27, Ps Königsberg 3847.
561	110	80	3	7	8	2	.	14	52	24	30	6	Drugehnen 19.

Name des Gutes bezw. der Gemeinde	Post = P, Standesamt = St, Telegr. = T, Amtsbezirk = A, Eisenbahn = E, Amtsgericht = AG	Name des Besitzers	Name des I = Pächter II = Verwalter
Landkeim, Rittergut	Metgethen PTE (2,5 km), Mednicken St, Landkeim A, Fischhausen AG	**Manfred** Graf **Lehmdorf-Preyl**	I. Brilling
Laptau, Rittergut, mit Vorwerk **Schäferei** und **Gledanten**	Laptau PTE St A, Königsberg AG	**Walter Kuhn**	
Laserkeim, Rittergut	Wargen PT, Seerappen E (2,5 km), Rogehnen St A, Königsberg AG	**Fritz Wennmoß**	
Lauknicken, Gut, z. Gem. L. geh.	Pobethen PT St, Pobethen-Rantau E, Fischhausen A, Königsberg AG	**Gustav Wenghoffer**	
Lehndorff, Gut, z. Gem. Warglitten geh.	Metgethen PTE (3,8 km), Landkeim St A, Königsberg AG	Dr. **Manfred** Graf **von Lehndorff**	
Lengniethen, Gut Nr. 2, mit Vorwerk **Drugthenen**	Germau PT St A, Germau-Thierenberg E (5 km),	**Otto Soecknick**	
do. Gut Nr. 1 u. 3	Fischhausen AG	**Albert Schmidt**	
Linkau, Adl.-, Rittergut, eig. Gutsbezirk	Godnicken PTE (3 km), Germau St A, Fischhausen AG	**Hermann Lehmann**	
Littausdorf, Gut	Fischhausen PTE (6km) St A AG	**Anton Homp**	
Lochstädt, Gut	Seebad Neuhäuser PTE (3 km), Lochstädt St A, Fischhausen AG	**Zawatzki**	
Lopsienen, köllm. Gut.	Watzum (Samld.) P, Thierenberg T, Watzum-Po.-Methen E (5 km), St. Lorenz St A, Fischhausen AG	**Arthur Grosse,** Hptm. d. L. a. D., Bad Harzburg	I. Alfred Hippler
Maldeiten, Rittergut, mit **Wittehnen, Georgshöhe u. Jouglauken**	Rudau PT St A, Mollehnen E (4,5 km), Königsberg AG		II. Wilh. v. Kuenheim
Eckritten, Gut	Rudau PTE St A, Mollehnen E (3,5 km), Königsberg AG	Stiftsgüter der Graf v. **Kuehnheim**'schen Familienstiftung;	I. Bajohr, Emil
Friedrichswalde, Gut	Cranz PTE (3 km), Rudau St, Königshof A, Königsberg AG	1. Nutznießer **Wilhelm von Kuehnheim,** Rittmstr. a. D.	I. Konr. Ackermann
Kamsin, Gut	Rudau PT St A, Mollehnen E, Königsberg AG		I. Rudolf Knaust
Tiedtken, Gut			I. Aug. Fischereich
Margen, Adl.-, Rittergut, mit **Pokaiten**	Metgethen PTF, Groß-Heydekrug St, Königsberg A AG	**August Grünewald**	I. Neureiter
do. Försterei	Metgethen PE (6 km), Försterei Margen T, Groß-Heydekrug St, Oberförsterei Kobbelbude A, Königsberg AG	**Fiskus**	II. Matusch, Hegemst
Marienhof, köllm. Gut	Drugehnen PTE (3 km), Marienhof (1 km), Kumehnen St, Seefeld A, Königsberg AG	**Rudolf Soecknick**	
Markehnen, Adl.-, Gut	Thierenberg PTE (2 km), St A, Fischhausen AG	Geh.-R. **Hans v. Klitzing,** Berlin, **H. v. Nathusius,** Rttm. a. D. u. Ehefrau **Ehrentraut,** gb. v. Klitzing,	
Medenau, Adl.-, Rittergut . . .	Medenau PT St A, Powayen E (3,5 km), Königsberg AG	**Eduard Wittwer** [Markehnen	II. Wilhelm, Inspekt.
do. Nr. 6, z. Gem. M. geh. . .		**Paul Prawitt**	
Mednicken, Rittergut, mit den Vorw. **Bugsienen, Mühlfeld, Tannen** und **Pilzenkrug**	Wargen P, Metgethen T, Mednicken E St A, Königsberg AG	**Friedrich** Graf **v. Kanitz,** Landrat	II. Felix Breyer
Michelau, Gut, z. Gem. M. geh.	Cranz PTE St, Michelau A, Königsberg AG	**Alfred Boehm,** Hptm. d. L.	
Mogalten, köllm. Gut	Pobethen PT St, Perteltnicken E, Woytnicken A, Königsberg AG	**Arthur Legien**	
Mollehnen, Adl.-, Rittergut . .	Mollehnen PTE (0,3 km), Laptau St A, Königsberg AG	**Franz Schröter**	
Mossycken, köllm. Gut	Thierenberg PT, Watzum E (4 km), St. Lorenz St A, Fischhausen AG	**Ernst Springer**	
Mülsen, Gut Nr. 5, z. Gem. M. geh.	Laptau PTE (15 km) St A, Königsberg E (23 km) AG	**Otto Heister**	
do. do.		**Fritz Meller**	
do. do. Nr. 12		**Ewald Prieß**	
do. do. Nr. 6		**Herbert Keßler**	
Nadrau, Gut, m. Vorw. **Ringels**	Rudau PT St, Mollehnen E (6 km), Kirschnehnen A, Königsberg AG	**Kurt Gädecke**	

Grundsteuerreinertrag ℳ	Größe in Hektaren (abgerundet)							Viehstand					Besondere Angaben über Fernsprechanschlüsse, Vieh- und Saatzuchten und eigene industrielle Anlagen
	Summa	Acker inkl. Gärten	Wiesen	Weiden	Holzungen	Unland, Hof, Wege	Wasser	Pferde	Rindvieh überhaupt	Rindvieh davon Kühe	Schafe	Schweine	
3297	273	167	40	10	48	5	3	34	138	59	18	16	Metgethen 29, Ps Königsberg 4662. Ostpr. Holl. Herdbuchherde. Pferdezucht.
7995	500	320	50	100	25	5	.	70	250	115	.	80	Rudau 3. Dampfmeierei.
1394,5	100	60	10	10	5	5	10						
3025	226	158	12	22	29	3	2	30	110	60	49	100	Laserkeim 7.
2233	190,5	141,5	9	26,5	11	2,5	.	28	110	50	15	40	Pobethen 6, Ps Königsberg 4601. Saatzuchtwirtschaft, Herdbuchherde.
3247	313	225	82	.	.	6	.	41	102	60	60	40	Metgethen 15. Herdbuch-Viehzucht und Pferdezucht.
1445	156	.	.	.	.	.	.	19	64	24	16	12	Germau 18.
2640	260	172	12	75	.	1	.	24	40	20	30	28	Germau 9, Ps Königsberg 10091. Kartoffelbau.
1789	341	225	15	68	25	6	1	48	200	70	15	7	Godnicken 4.
2290	179	174	4	.	.	1	.	30	90	45	7	8	Godnicken 5.
1399	157	131	20	6	.	.	.	28	50	.	20	60	Neuhäuser 7.
2115	200	175	13	6	*5	1	.	27	105	60	25	25	Thierenberg 15. * Torfbruch.
.	725,3	174,4	30,7	22	498	.	.	50	100	40	.	20	Rudau 14 (Gutsverwaltung), Forstverwaltung 45, Königsberg 11454. für Eckritten-Rudau 32, für Tiedtken-Rudau 27, für Friedrichswalde-Cranz 87. Eckritten: 1 Wind-, Maldeiten: Pferdezucht, Torfbruch.
.	225	156	30	30	.	8	.	.	.	.	.	.	
.	167,5	132	10,4	23	.	0,5	.	27	90	40	.	10	
.	42	24,5	0,5	15	.	2	.	6	18	6	.	4	
.	237	183,5	2,6	25	.	2	0,5	40	140	70	.	30	
?	148	90	58	.	.	.	.	26	60	28	.	30	Metgethen 81. , Dpf.-Dreschm., 25 ha Baumschulen.
?	1020	25	30	4	960	1	.	4	12	7	4	4	Öffentlicher Fernsprecher. Försterei Margen, Ps. Königsberg 6360.
1831	176	134	16	11	11	3	1	24	90	45	.	12	Drugehnen 22. Torfstich.
2560	183,4	141	32	6	.	1,1	.	21	70	32	20	20	Thierenberg 12.
2840	194	140	12	25	2	14	1	38	100	50	20	.	Powayen 12, Ps. Königsberg 1104 W.-, .
?	103	85	1	13	3	1	.	16	45	20	.	7	Powayen 42.
8907	885	485	10	120	250	20	.	56	176	101	114	71	Metgethen 39.
4369	227	160	5	51	9	2	.	37	123	60	18	.	Cranz 44. Königsberg 1634.
1547	200	130	10	33	25	2	.	22	80	35	10	25	Pobethen 22. Karpfenfischerei.
3470	315	220	16	34	28	10	.	48	205	80	102	85	Rudau 6. Holl. Viehzucht.
1316	115	93	9	12	.	1	.	17	56	24	20	10	Thierenberg 23.
?	102,5	85	10	9	.	1	.	20	50	39	24	30	Cranz 120. f. Licht u. Kraft.
1072	135	100	6	25	3	1	.	18	70	32	.	15	Cranz 113.
.	98	98	.	.	.	.	.	.	.	.	.	.	Cranz 76.
4435	278	215,5	12,5	44	3	3	.	28	120	50	.	6	Cranz 13.
5333	495,5	320	20	67	83	4,5	.	54	200	70	250	30	Rudau 2.

Name des Gutes bezw. der Gemeinde	Post = P, Standesamt = St, Telegr. = T, Amtsbezirk = A, Eisenbahn = E, Amtsgericht = AG	Name des Besitzers	Name des I = Pächter II = Verwalter
Nastrehnen I, Gut, zur Gem. N. gehörig	Kumehnen P St A, Drugehnen TE (5 km), Fischhausen AG	**Otto Spandöck**	
Neuendorf, Domäne	Fischhausen PTE St AG, Domäne Fischhausen A	**Fiskus**	I. Georg v. Alten
Neuhäuser, Erbpachtgut, zur Gem. N. geh.	Neuhäuser PTE (0,5 km) A, Lochstädt St, Fischhausen AG	**Bruno Morr**	
Nodems, Domäne, m. Vorwerk **Lesnicken**	Germau PTE (2 km) St, Gauten A, Fischhausen AG	**Fiskus**	I. Ernst Freiherr von Dörnberg, Oberamtm.
Norgehnen, köllm. Gut	Mollehnen PTE, Laptau St, Schugsten A, Königsberg AG	**Arthur Sandelowsky**	II. Hinz
Nuskern, Vorw., z. Gem. Wosegau geh. m. Vorwerk **Steinitten,** Kr. Königsberg . .	Laptau PTE (2 km) St, Wosegau A, Königsberg AG	**Adolf von Badocki,** Ob.-Präs. a. D., in Bledau	I. Herm. Haack
Ober-Alkehnen, Rittergut . . .	Goldschmiede PTE (3 km) A, Mednicken St, Königsberg AG	**GerhardReichel,** Rittmstr. d. R.	
Obrotten, Rittergut	Watzum PE (3 km), Rauschen T, St. Lorenz St A, Fischhausen AG	**Kurt Gerlach**	
Osterau, Adl.-, Rittergut	Godnicken PTE (2 km), Gaffken E (2,5 km), Domäne Fischhausen A, Fischhausen AG St	**Hermann Wenk**	
Palmnicken, Domäne u. Gut . . **Dorbnicken** u. Gut **Gr.-Hubnicken**	Palmnicken PTE (2 km) A, Kraxtepellen St, Fischhausen AG	**Fiskus** (Staatl. Bergwerksverwaltung Palmnicken)	II. Wilh. Schallnaß I. Mannerk
Parschwitz, Adl., Gut.	Drugehnen PTE, Dommelkeim E, Mednicken St, Groß-Mischen A, Königsberg AG	**Rudolf Dawert**	
Perteltnicken, Restgut, z. Gem. P. gehörig	Watzum (Samland) PT, Perteltnicken E, Pobethen St,	**Gettkant**	
do. Fischzüchterei	Woytnicken A, Königsberg AG	**Ernst Kordgien**	
Plautwehnen, Gut, zur Gem. Craam geh.	St. Lorenz PT St A, Rauschen E (5 km), Fischhausen AG	**Ernst Friedrich Heister**	
Plinken, Adl.-, köllm. Gut . . .	St. Lorenz PT St A, Warnicken E (4,5 km), Fischhausen AG	**Paul Uecker**	I. Walter Uecker
Pluttwinnen, Rittergut	Rudau PT, Königsberg-Cranz E, Mollehnen St, Pluttwinnen A, Königsberg AG	**Hugo Kluth**	I. Ewald Presch
Pachtung **Gerstehnen**		**Reinh. Kröhnert**	
Rittergut **Adamsheide**		**Kirchengemeinde Pobethen**	I. Fritz Gromball
Pobethen, Pfarrhof.	Pobethen PTE St A, Königsberg AG		
Pojerstieten, Gut, z. Gem. P. geh.	Kumehnen PT St A, Thierenberg E (2 km), Fischhausen AG	**Richard Pohl**	
do. do.		**Willamowius**	
Pokalstein, Gut, z. Gem. Craam gehörig	St. Lorenz PT St A, Rauschen E (4 km), Fischhausen AG	**Emil Porsch**	
Pokirben, köllm. Gut, zur Gem. St. Lorenz geh.	St. Lorenz P (1 km) St A, Rauschen TE (2,5 km), Fischhausen AG	**Franz Stadie**	
Polennen, Rittergut, mit Vorw. **Spinnerhaus**	Godnicken PTE (1,5 km), Gauten St A, Fischhausen AG	**Waldewar Post**	I. Max Kroll
Pollwitten, Rittergut	Powayen P, Pollwitten TE, Medenau St, Condehnen A, Königsberg AG	**Bernhard Schwarz,** Rittm. d. L.-Kav. a. D.	
Powayen, Adl.-, Rittergut, mit Vorw. **Klein-Blumenau**		**Ernst** Frhr. **von Dörnberg** auf Nodems	II. Daniel, Oberinspekt.
Prilacken, köllm. Gut	Drugehnen PTE (4km), Kumehnen St, Seefeld A, Königsberg AG	**Ernst Kadgien**	
Prowehren, Rittergut mit . . . **Strittkeim,** Rittergut	Goldschmiede PTE St A, Königsberg AG	**Friedrich von Weyhe**	
Quanditten, Rittergut, mit **Taplacken** u. **Ernstgrund**	Drugehnen PTE (2 km), Kumehnen St, Willgaiten A, Königsberg AG	**Ernst Ulmer**	
Rablacken, Rittergut	Metgethen PTE (2,5 km), Preyl St A, Königsberg AG	**Bruno Koske**	
Reessen, Gut	Drugehnen PTE (3,2 km), Kumehn. St, Seefeld A, Königsberg AG	**Eugen Szelinski**	

Grundsteuerreinertrag ℳ	Größe in Hektaren (abgerundet)							Viehstand					Besondere Angaben über Fernsprechanschlüsse, Vieh- und Saatzuchten und eigene industrielle Anlagen
	Summa	Acker inkl. Gärten	Wiesen	Weiden	Holzungen	Unland, Hof, Wege	Wasser	Pferde	Rindvieh überhaupt	Rindvieh davon Kühe	Schafe	Schweine	
4057	295	195	5	65	20	10	.	38	131	64	20	8	Drugehnen 16.
7439	550	400	25	125	.	.	.	70	240	100	60	18	Fischhausen 15, Ps Königsberg 601. Herdbuch, Cotswald. Züchtung.
1867	240	175	25	38	.	2	.	32	117	75	20	30	Neuhäuser 5, Ps Königsberg 14532.
5687	450	386	27	13	1	23	.	55	210	105	30	60	Germau 4, Ps Königsberg 6200.
5048	316	175	19	86	33	2,3	0,7	41	161	65	.	46	Schugsten 6. Anerk. Saatzuchtw., Ostpr. Holl. Herdbuchv., Zucht d. deutsch. Edelschw.
3732	240	142	30	30	38	.	.	36	120	50	.	10	Rudau 9.
1480	196	177	.	19	.	.	.	23	75	.	120	.	
3645	280	206	19	50	.	5	.	40	200	85	25	10	Goldschmiede 3, Ps Königsberg 4134. Ostpr. Holl. Herdbuchzucht.
2633	297	206	17	40	32	2	.	47	120	40	20	44	Rauschen 3.
1810	169	159	.	.	5	5	.	23	75	45	.	10	Godnicken 6.
6588	366	257	36	64	6	3	.	38	210	96	.	66	Palmnicken 2. Meierei. Ostpr. Holl. Herdbuchherde, Zuchtviehverkauf.
3978	400	350	.	40	.	10	.	63	150	40	.	.	Hb.-Herde, Fohlenzucht.
1850	285	222	4	27	18	14	.	42	130	50	30	26	Drugehnen 15. Ostpr. Herdbuchv., Torffabrikat.
?	60	?	?	?	?	?	?	?	?	?	?	?	Pobethen 1.
?	33,5	3	4	2	4	.	20,3	2	5	3	.	5	Ps Königsberg 15635.
1295	157	87	6	40	21	2	1	20	60	30	20	12	Rauschen 32, Ps Königsberg 278.
3150	273	220	27	2	20	4	.	40	120	50	20	20	Rauschen 46. Ringofen-⌸.
1389	287	178	27	50	17	11	4	38	84	30	101	16	Rudau 11. Die ⌸ ist abgebrochen, Privatremontemark aufgehoben. Ein ⌾ ist eingerichtet
748	215	178	17	13	3	4	.	21	57	18	22	11	für privaten Gebrauch.
413	224	116	13	88	2	4	1	20	75	20	17	12	
1965	167	75	10	20	60	25	0,5	17	55	21	6	8	Pobethen 30.
1908	167	125	2	35	.	5	.	30	85	40	.	4	Thierenberg 35.
?	166	100	8	55	1	1,5	0,5	27	75	40	10	5	Thierenberg 34.
864	203	136	10	35	17	3	2	30	85	35	.	40	Rauschen 51.
718	118	97	10	.	9	1	1	14	43	26	3	12	Rauschen 9, Ps Königsberg 1753. Torfstich, Preßtorffabrik mit Dampfbetrieb.
6410	421	325	8	14	64	10	.	65	180	75	100	180	Germau 6.
5529	400	210	27	85	71	6	1	45	185	95	50	30	Öffentl. Fernspr., Ps Königsberg 8506.
6409	565	283	30	111	108	30	3	60	260	100	.	10	Powayen 43. Holländ. Viehz.
2202	227	141	28	32	20	5	1	25	80	40	15	20	Drugehnen 24. Torffabrikation.
2980	200	140	8	50	.	2	.	44	200	80	34	150	Goldschmiede 8. Ostpr.-Holl. Herdbuchherde, Pferde- u. Schweinez., Zuchtviehverk.
1855	80	70	1	8	.	1	.						
8514	748	482	34	100	128	4	.	80	201	75	150	30	Drugehnen 1. ⌸.
2239	158	97	19	29	11	2	.	25	60	35	15	22	Methgen 3.
2511	216	180	5	10	20	1	.	25	100	40	.	7	Drugehnen 28.

Name des Gutes bezw. der Gemeinde	Post = P, Standesamt = St, Telegr. = T, Amtsbezirk = A, Eisenbahn = E, Amtsgericht = AG	Name des Besitzers	Name des I = Pächter II = Verwalter
Regitten, Rittergut	Wargen P, Metgethen T, Seerappen E, Korkehnen St, Rogehnen A, Königsberg AG	Dr. **Manfred** Graf **v. Lehndorff** auf Preyl bei Wargen	II. Fritz John
m. **Greibau,** Vorw.		**Wilhelm Schumann**	
Rogehnen, Rittergut, m. Vorw. **Schorschehnen**	Seerappen PTE (3,5 km), Rogehnen St A, Königsberg AG	**Otto Salz**	
Rohmenen, Gut, zur Gem. Kl.-Dirschkeim geh.	Germau PTE, Thierenberg E (4km) St, Kirschappen A, Fischhaus. AG		
Roschnen, Gut, z. Gem. **Michelau** gehörig	Cranz PTE, Rosehnen PTE (4 km), Rudau St, Michelau A, Königsberg AG	**Strand-Villenkolonie West-ende-Roschnen,** G. m. b. H. in Königsberg	I. Dr. Erich Mendthal, Königsberg
Rossitten, Oberförsterei	Rossitten PTE St A, Königsberg AG	**Fiskus**	II. Fritz Hahn, Oberförster
Sacherau, Rittergut, mit Vorw. **Ellerhaus u. Annchenthal**	Germau PTE (2 km), Gauten StA, Fischhausen AG	**Joachim v. Glasow,** Rittm. d. R.	
Sandhof, Adl.-, köllm. Gut, mit Ant. in Gem. **Transsau**	Rudau PT St A, Mollehnen E (3 km), Königsberg AG	**Richard Schulz**	
Sankt Lorenz, Gut Nr. 7, zur Gem. St.-L. geh., mit gepacht. Pfarrländereien	St. Lorenz PT St A, Rauschen (Ort) E (2 km), Fischhausen AG	**Walter Boruttau** und **John Lorck**	
do. Nr. 11, z. Gem. St.-L. geh.	St. Lorenz PT St A, Watzum-Poblethen E (5 km), Fischhaus. AG	**Wilhelm Wormit**	
Schreitlacken, Rittergut, mit Vorw. **Bergenau**	Mollehnen PE (2km), Schugsten T A, Laptau St, Königsberg AG	**Georg Laubmeyer**	II. Klaus Illing
Schugsten, Rittergut	Schugsten PTE A, Laptau St, Königsberg AG	Wwe. **A. Rechholtz**	II. Preuß
Schupönen, Gut, z. Gem. Sch. gehörig	Pobethen PTE (3 km) St, Königsberg A AG	**Friedrich Wenck**	
Sergitten, Rittergut.	Mollehnen PTE, Rudau PTE (6,5 km), Kirschnehnen St A, Königsberg AG	**Friedrich Fischer**	
Sickenhöfen, Rittergut	Medenau PStA, Powayen TE (5km), Fischhausen AG	Frau Dr. **Käthe Weber**	II. Adolf Jestrzemski
Sorthenen, Gut, zur Gem. S. geh.	Pobethen PT A, Samland u. Cranz E, Watzum u. Garbseiden St, Königsberg AG	**Friedrich Wenck**	
u. **Schupönen** Nr. 4			
Sporrwitten, Adl.-, Rittergut . .	Rudau PT St, Mollehnen, Gr.-Raum u. Goldschmiede E (8 km), Pluttwinnen A, Königsberg AG	**Gustav Hühn**	II. Bernh. Fischoeder
Stapornen, Gut, mit **Klein-Latkeim**	Watzum PTE (4 km), St. Lorenz St A, Fischhausen AG	**Paul Hopp,** Hptm. d. R. a. D., Georgenswalde, Bez. Rauschen	I. Paul Buchholz
Strobjehnen, Gut, z. Gem. St. geh.	Grünhoff PT, Garbseiden E (0,5km), Pobethen St, Strobjehnen A, Königsberg AG	**Paul Wenk** [79	
do. mit Vorw. **Garbseiden** .	Heukuhren P, Pobethen T St A, Garbseiden E (0,5km), Königsb. AG	**Heinrich Bagdahn**	
Supplieth en, Gut, zur Gem. S. gehörig	Pobethen PT St, Perteltnicken E (3,5 km), Woytnick. A, Königsb. AG	**Salewski**	
Syndau, köllm. Gut	Thierenberg PT, St. Watzum (Samlandbahn) E (6 km), St Lorenz St A, Fischhausen AG	**Kurt Glagau**	II. Unruh
Tannenwalde, Adl.-, Rittergut u. Siedlung	Mittelhufen PT Tannenwalde E (5 km) St, Ober-Alkehnen A, Königsberg AG	**Otto Brust,** Königsberg, Wrangelstr. 26	
Taukitten, Rittergut.	Wargen PT, Dommelkeim E (2km), Medenicken St, Willgaiten A, Königsberg AG	**Fritz Rauschning**	
Tolklauken, köllm. Gut	Watzum PTE (4 km), St. Lorenz St, Woytnicken A, Fischhausen AG	**Otto Dagott**	
Trankwitz, Rittergut	Wargen PT, Metgethen E (3 km), Landkeim St A, Königsberg AG	**Artur Strehl**	
Transsau, Gut, z. Gem. T. geh.	Laptau PTE (1,5 km) St A, Königsberg AG	**Ewald Bloech**	
Trenk, Rittergut, mit Vorwerk **Saggehnen**	Wargen PT, Gallhöfen E (2 km), Medenicken St, Landkeim A, Königsberg AG	**Amon Amonsen**	II. Kapteinal, Insp.

Grundsteuerreinertrag ℳ	Größe in Hektaren (abgerundet)							Viehstand					Besondere Angaben über Fernsprechanschlüsse, Vieh- und Saatzuchten und **eigene** industrielle Anlagen
	Summa	Acker inkl. Gärten	Wiesen	Weiden	Holzungen	Unland, Hof, Wege	Wasser	Pferde	Rindvieh überhaupt	Rindvieh darunter Kühe	Schafe	Schweine	
4072	317	212	25	16	48	11	5	74	85	66	45	2	Metgethen 3. Hb.-Viehz., Pferdezucht.
603	50	32	2	5	5	1	5						
7837	520	319	40	80	75	5	1	82	250	120	60	80	Seerappen 10.
406	102	80	.	20	.	2	.	19	70	30	.	8	Germau 12.
1165	79	14	.	40	.	25	.	4	19	3	12	4	Crantz 15.
3342	3980	43	11	673	3218	.	33	8	22	10	6	18	Rossitten 4, Ps Königsb. 9981 f. Oberförst. Hahn.
3099	315,5	208	36	33	28,7	8,3	1,5	45	130	36	15	5	Germau 1.
2150	168	126	15	26	.	1	.	40	110	45	5	40	Rudau 20.
2058	217	186	6,5	.	23,5	1	.	40	165	70	40	50	Rauschen 17, Ps Königsberg 4770. Meierei, Ochsen- u. Schweinemast, Holl. Viehz., Herdbuch.
.	80	30	.	50	.	.	.						
2409	196	179	10	.	.	7	.	30	110	50	21	20	Rauschen 5. Pferdezucht, Holl. schwarzweiße Rindviehzucht (Herdbuch).
5374	414	277	50	12	61	11	3	43	180	80	101	20	Schugsten 5, Ps Königsberg 966. Zementwarenfabrik.
3103	312	156	39	85	23	6,5	0,5	44	130	64	30	50	Schugsten 3.
232,7	68	42	10	13	2	1	.	* .	.	.	.	.	Pobethen 34. * Viehstand siehe Sorthenen.
1764	186	124	12	36	10	4	.	30	100	40	.	50	Rudau 8. Beteil. an d. Gen.-⌂ Kirschnehnen.
2613	343,5	221,5	11,5	21,5	86,5	.	2,5	35	107	50	40	70	Powayen 13.
760	252	179	15	40	15	3	0,2	36	129	47	20	9	Pobethen 34.
260	.	.	.	.	.	.	.	.	.	.	.	.	
1687	117,5	57	25	33	*1	1	0,2	18	69	34	4	17	Rudau 15. Herdbuchvieh. * Torfstich.
2547	210	135	30	35	.	10	.	28	100	45	.	6	Pobethen 10. Preß-Torffabrik.
1580	147	98	18	22	4	5	.	19	85	40	10	2	Pobethen 37.
?	225	135	20	50	10	10	.	32	100	40	25	15	Pobethen 41, Ps Königsberg 9573. Ostpr.-Holl. Herdbuchvieh, Pferdezucht (Kaltblut).
1410	137	.	.	.	.	.	.	23	79	29	.	14	
2474	250	200	10	25	13	2	.	33	145	55	46	40	Thierenberg 13, Ps Königsberg 11078.
496	105	81	20	.	.	4	.	8	20	19	.	.	Königsberg 6418 (f. Besitzer), 3247 (f. Tannenwald). Gasthof u. Bahnhofsrest., Dampf-⌸.
2764	179	96	13	50	5	3	.	32	170	62	10	25	Drugehnen 6, Königsberg 11640. Zucht des schwarzweißen Tieflandrindes, Mitgl. der Ostpr. Holl. Herdbuchgesellschaft.
1194	101	80	20	.	.	1	.	12	50	25	8	7	Pobethen 51.
4081	385	.	.	.	.	.	.	38	141	63	151	88	Metgethen 14.
3680	240	207	10	20	2	1	.	28	150	55	50	10	Rudau 13, Ps Königsberg 4120. Ostpr.-Holl. Herdbuchherde, Zuchtviehverkauf.
6372	351	256	70	21	2	2	.	49	216	103	70	39	Goldschmiede 14. Ostpr.-Holl. Viehzucht.

Name des Gutes bezw. der Gemeinde	Post = P, Standesamt = St, Telegr. = T, Amtsbezirk = A, Eisenbahn = E, Amtsgericht = AG	Name des Besitzers	Name des I = Pächter II = Verwalter
Trulick, köllm. Gut	Germau PTE (1,5 km) St A, Fischhausen AG	**Therese Richau**	
Tykrehnen, Gut, z. Gem. T. geh.	St. Lorenz PT St A, Rauschen E (2 km), Fischhausen AG	**Robert Schneege**	
do. do.			
Waldhausen, Rittergut	Goldschmiede PTE, Mednicken St, Gr.-Mischen A, Königsberg AG	**Paul Albinus**	
Wangenkrug, köllm. Gut	Neukuhren PTE (2,5 km), Mednicken St, Gr.-Mischen A, Königsberg AG	**Otto Gerleick**	
Wangnicken, Gut, zur Gem. W. gehörig	Heiligencreutz PT St A, Germau E, Warnicken E (7km), Fischhaus. AG	**Egon Barkowsky,** Hptm. d. R.	
do. do. Nr. 3	Heiligencreutz PT St A, Palmnick. E (6 km), Warnicken E (7 km), Germau (10 km), Fischhausen AG	**Grötzner'sche Erben**	II. Ernst Grötzner
Warengen, Rittergut.	Medenau PT St A, Powayen E (5 km), Königsberg AG	**Otto Hinz,** Rittm. d. R.	
Wargenau, Rittergut, m. **Michelau Nr. 1**	Cranz PTE (3 km) St, Michelau A, Königsberg AG	**Otto Köstlin**	
Warglitten, Gut, mit **Preyl** . .	Wargen PT, Metgethen E (4 km), Landkeim St A, Königsberg AG	**Dr. Manfred** Graf **von Lehndorff** auf Preyl	II. Coerber, Rentmeister in Preyl
Warnicken, Oberförsterei	Rauschen P St, Warnicken TE A, Fischhausen AG	**Forstfiskus**	II. Schulz, Forstmstr.
Warschken, köllm. Gut, z. Gutsbezirk Palmnicken geh.	Palmnicken PTE (2,5 km) St A, Fischhausen AG	**Wilhelm von Fournier**	
Watzum, Rittergut	Pobethen PT St, Watzum E (0,5 km), Königsberg A AG	Frhr. **Bruno** und **Wilhelm von König**	I. Otto Thimm
Weischkitten, Adl.-, Rittergut	Grünhoff PT, Eisseln E (1 km), Rudau St, Michelau A, Königsberg AG	**Willy Alban**	
Wernershof, Adl.-, Rittergut .	Kumehnen P St A, Drugehnen T, Marienhof E (1 km), Fischhaus. AG	**Emil Noering**	
Weydehnen, Gut, zur Gem. W. gehörig	Thierenberg PTE (5 km) St, Kirschappen A, Fischhausen AG	**Ad. Wiegers,** Rittm. d. R. a. D.	
Willgaiten, Adl.-, köllm. Gut. .	Drugehnen PTE (2km), Mednicken St, Willgaiten A, Königsberg AG	**Reinhold Blumenthal,** Oblt. d. L. a. D.	
Willkau, Gut, z. Gem. W. geh.	Germau PTE (2 km) St A, Fischhausen AG	**Gottfried Kecker**	
do. do.		**Gottfried Atzler**	
Wischehnen, Gut, z. Gem. W. geh.	Medenau P St A, Powayen T, Kaspershöfen E, Fischhaus. AG	**Theodor Wadehn**	
Wischrodt, Gut, z. Gem. Geidau gehörig	Fischhausen PTE (3 km) St AG, Kallen A	**Paul Dous**	
Wisklauten, Rittergut, m. Vorw. **Wicklau,** zum Gutsbez. Wosegau geh.	Cranz PT, Bledau E (1 km) St, Wosegau A, Königsberg AG	**Adolf von Batocki,** Exz., Oberpräsident a. D., Majoratsbes. auf Bledau	II. Weck
Wosegau, Rittergut, m. Ziegelei	Cranz PTE St, Wosegau A, Königsberg AG		
Wosegau, z. Maj. Bledau geh.			
Ziegenberg, Gut	Medenau PT St A, Powayen E (6 km), Königsberg AG	**Richard Fink**	
Zielkeim, Rittergut, mit Vorw. **Backelfeld**	Goldschmiede PTE (4 km), Mednicken St, Gr.-Mischen A, Königsberg AG	**Heinrich Oesterreich**	II. Knappke, Oberinsp.

Kreisstadt: Bartenstein.

Kreis

Abbarten, Rittergut, mit Vorw. **Ludwigshof**	Dtsch.-Wilten P St, Friedland TE AG, Abbarten A	**Friedr. Karl v. Alt-Stutterheim**	II. Schmaucks, Oberinspektor
Allenau, Gut, z. Gem. A. geh. .		**August Diesing**	
do. Nr. 21, Abbau, z. Gem. A. geh.		**Walter v. Gottberg** auf Pr.-Wilten b. Dtsch.-Wilten, Opr.	I. Curt v. Gottberg
do. do.	Friedland PTE St AG, Allenau E A	**Karl Stehr**	
do. do. Nr. 33		**Gustav Hintz**	
do. do.		**Heinrich Babendreyer**	
do. Hof Nr. 24		**Wilhelm Schulz**	
do. do.		**Hugo Tantow**	

Grundsteuer-reinertrag ℳ	Größe in Hektaren (abgerundet)							Viehstand					Besondere Angaben über Fernsprechanschlüsse, Vieh- und Saatzuchten und **eigene** industrielle Anlagen
	Summa	Acker inkl. Gärten	Wiesen	Weiden	Holzungen	Unland, Hof, Wege	Wasser	Pferde	Rindvieh überhaupt	Rindvieh davon Kühe	Schafe	Schweine	
2577	230	205	20	30	.	1	.	30	110	60	27	21	Germau 5.
136	65	61	2	.	.	2	.	9	31	10	9	10	
800	200	140	.	.	.	*60	.	20	60	14	15	10	Rauschen 48. * einschl. Holzg. u. Wasser.
2431	372	242	13	40	71	6	.	40	120	60	50	100	Goldschmiede 2, Ps Königsberg 4181. Milchverk. n. Königsb., Hb.-Vieh, Ostpr. vered. Landschw.
1358	160	140	.	10	8	2	.	18	75	42	40	3	Neukuhren 9.
1207	163,2	110,2	25	26	.	2	.	22	80	30	.	6	Heiligenkreutz 4, Ps Königsberg 13772.
1797	228,5	180	12	30	2,5	2	2	35	75	35	30	14	Gr.-Kuhren 6. Ostpr.-Holl. Herdbuchvieh, Torfindustrie.
1884	202	140	19	13	26	3	1	26	80	35	25	15	Powayen 5. Licht- u. Kraftanl.
8626	416	263	21	127	.	5	.	46	203	88	16	.	Cranz 25. Saatz. u. Saatgutwirtsch. Herdbuch.
3258	315	130	12	10	150	13	.	36	70	34	20	10	Metgethen 2 (f. Preyl). Hb.-Viehz., Pferdez.
8209	2694	116	54	5	2472	35	12	17	60	32	22	45	Öffentl. Fernspr.
1953	203	152	20	7	18	7	1	24	86	40	25	10	Palmnicken 12.
6043	414	312	35	40	20	6	1	45	160	70	.	70	Pobethen 32.
3260	151	50	10	85	4	2	.	23	65	23	.	10	Grünhoff 9. Wind-⛭.
2316	201,5	160	17	6	17	*2	.	27	105	45	45	20	Drugehnen 10, Ps Königsberg 3602. * einschl. Wasser.
5721	505	280	25	95	92,5	* 12,5	.	*70	160	60	25	25	Thierenberg 18, Ps Königsberg 10918. * einschl. 8 Mutterstuten m. Nach- u. Aufz., * einschl. Wasser.
2500	192	166	18	5	8	3	.	30	128	65	26	24	Drugehnen 4.
2269	192	130	8	40	10	4	.	23	80	36	8	16	Germau 19, Ps Königsberg 11328.
1760	156	134	3	5	10	4	.	22	82	26	10	18	Germau 45, Ps Königsberg 13138.
1200	150	112	5	26	6	1	.	24	60	30	6	10	Powayen 22. Kompl. Dampfdreschsatz, system. genossenschaftl. drainierter guter Torfstich.
?	149	64,5	16,5	45	22	0,5	0,5	74	72	36	3	16	Fischhausen 6.
9114	522	259	126	67	55	14	1	41	214	72	.	50	Cranz 32.
10345	510	248	98	73	76	12	3	31	47	36	.	62	Cranz 23 (f. Rittergut), 30 (f. Ziegelei). Ringofen-⛭.
2332	181	112	26	23	14	6	.	27	75	42	69	40	Powayen 32. Wasser-⛭, 2 Wind-⛭.
7222	667	420	47	140	34	6	20	69	277	132	174	150	Öffentl. Fernspr., Ps Königsberg 4755. 3 Motorpflüge, bet. a. d. Gen.-⛁ in Königsberg, Ostpr.-Holl. Herdbuch.

Friedland.

Landgericht: Bartenstein.

8332	945	499	65	95	257	16	13	92	280	80	70	72	Friedland 46. ⛁, Wind- u. Wasser-⛭.
1015	117	98	3	10	5	1	.	17	49	20	40	.	Friedland 37.
?	146	96	4	40	1	4	1	23	50	18	8	10	Friedland 36.
1319	130	90	10	25	4	6	.	18	75	35	.	15	Friedland 59.
763	104	87	.	20	5	2	.	15	50	24	.	40	Friedland 34.
?	33	20	.	7	5	1	.	6	15	5	4	10	Friedland 102.
?	50	28	0,5	12	8	1	0,5	12	17	6	12	10	
?	108	74,5	8,5	12	4	8,5	0,5	14	50	15	.	30	Friedland 67.

Name des Gutes bezw. der Gemeinde	Post = P, Standesamt = St, Telegr. = T, Amtsbezirk = A, Eisenbahn = E, Amtsgericht = AG	Name des Besitzers	Name des I = Pächter II = Verwalter
Althof, Rittergut, mit Vorwerk **Auglitten**	Allenburg PT, G.-Wohnsdorf E (2,2 km), Auglitten St, Althof A, Friedland AG	**Detlev v. Wedel,** Major a. D.	II. Holm
Arndtshof, Gut	Schippenbeil PE St AG, Klingenberg T, Stolzenfeld A	**Albert Gottschalk**	
Bammeln, Rittergut	Friedland PTE AG, Auglitten St, Allenau A	**Eugen Pauly,** in Progen (Kr. Wehlau)	
Bannitten, Gut, zum Gutsbezirk Althof geh.	Gr.-Engelau PT, Gr.-Wohnsdorf E (3 km), Auglitten St, Althof A, Friedland AG	**Richard Dreyer**	
Bellienen, Rittergut	Gr.-Schwansfeld PT St, Wöterkeim E, Beyditten A, Schippenbeil AG	**Franz Triebel,** Major a. D.	
Beyditten, Rittergut	Gr.-Schwansfeld PT St, Langheim E (9,3 km), Beyditten A, Schippenbeil AG	**Wilhelm Lübbert**	
Bothkeim, Rittergut, mit Vorw. **Grünwalde**	Friedland PT St AG, Bothkeim-P. E. Mertensdorf A	**Hugo Großmann**	
Böttchersdorf, Gut, zur Gem. B. geh.	Böttchersdorf PTE St A, Friedland AG	**August Amling**	
do. do.		**Richard Doebel**	
do. do.		**Walter Jopp**	
do. do. Nr. 2		**Franz Romahn**	
Buchau, Gut, zur Gem. Hermenhagen geh.	Bartenstein PTE St A AG	**Leo Hoenig**	
Charlottenthal, Gut, zur Stadt Domnau geh.	Domnau PTE St A AG	**Fritz Knäpler**	
Damerau, Gut, zur Gem. D. geh.	Bartenstein PTE (2,8 km) AG, Bartenstein (Ld.) St, Liekeim A	**Robert Prill**	
Dietrichswalde, Rittergut	Gallingen PT St, Bartenstein E (8,5 km) AG, Quoossen A	**Paul Moldzio**	
do. Gut, Nr. 1, z. Gem. D. geh.	Kl.-Schönau PT St, Friedland E AG, Dietrichswalde A	**Paul Hoeliger**	
do. do. Nr 13 do.	Schönbruch PTE St, Liesken A, Bartenstein AG	**Hermann Gutzeit**	
Dompendehl, Gut, zur Gemeinde D. geh.	Domnau PTE AG, Stockheim St, Puschkeiten A	**Richard Langanke**	
Dommelkeim, Rittergut	Domnau PTE AG, Schloß-Domnau St A	**Dietrich Born**	II. Malinowski
Domnau, Schloß, Rittergut, m. d. Vorw. **Warnigkeim, Wittenfeld, Perkappen u. Powayen**	Domnau PTE AG, Schloß-Domnau St A	**Nantango** Graf **v. Kalnein,** Majoratsbes. u. Kammerherr	II. Schröder, Oberinsp.
Domnaushöfchen, Stadtgut, zur Stadt Domnau geh.	Domnau PTE St A AG	**Max Plaumann**	
Domnauswalde, Abbaugut, zur Stadt Domnau geh.	Stockheim P, Domnau T St A AG, Georgenau E (2 km)	**Ernst Hintz**	
Eichenbruch, Gut, zur Stadt Bartenstein geh.	Bartenstein PTE (3 km) St A AG	**Franz Teichert**	
Eisenbart, Hof Nr. 12, z. Gem. E. geh.	Stockheim PT St, Domnau u. Neu-Waldeck E, Schleudunen A, Domnau AG	**Frank Seydler**	
Eiserwerk, Gut	Böttchersdorf PTE (4,2 km), Schönwalde St A, Friedland AG	**Hermann u. Eduard Büttner**	
Elisenau, Rittergut	Gr.-Lindenau PTE, Kl.-Schönau St A, Friedland AG	**F. Hecht**	
Erdmannshof, Abbaugut, z. Stadt Bartenstein geh.	Bartenstein PTE (1,5 km) St A AG	**Hermann Erkwoh**	
Ernsthof, Gut, zur Stadt Bartenstein geh.		Dr. jur. **Siegfried Jacoby**	
Erwienen, Gut, mit **Wilhelmsruh,** zur Gem. Damerau geh. u. Pfarrland d. ev. Stadtkirche Bartenstein	Bartenstein PTE St AG, Liekeim A	Dr. **Erwin Engelbrecht**	
Falkenau, Vorw., z. Gem. F. geh.	Gr.-Schwansfeld PT, Wöterkeim E, Falkenau St, Maxkeim A, Schippenbeil AG	**Frl. Katharina v. d. Groeben**	II. Robert Marks
do. Gut, zur Gem. F. geh. . .		**Ernst Arndt**	
do. do. Nr. 4		**Gottfried Langanke**	

Grundsteuerreinertrag ℳ	Größe in Hektaren (abgerundet)							Viehstand					Besondere Angaben über Fernsprechanschlüsse, Vieh- und Saatzuchten und eigene industrielle Anlagen
	Summa	Acker inkl. Garten	Wiesen	Weiden	Holzungen	Unland, Hof, Wege	Wasser	Pferde	Rindvieh überhaupt	Rindvieh davon Kühe	Schafe	Schweine	
4290	409	318	28	55	7	1	.	50	250	65	50	200	Allenburg 3. Herdbuchherde, Kiesgrube.
1751	153	118	16	12	7	.	.	25	86	30	14	28	Klingenberg 3, Ps Kgb. 8604. Dpf.-Dreschsatz m. Häckselschneidemasch. u. Schrot-⚒, Hb.-Vieh.
1556	163	135	7	9	.	4	8	18	70	20	30	50	Friedland 28, Ps Königsberg 5949, Torfstich mit Torfpresse.
?	150	125	17	2	4	2	.	14	58	3	.	.	Rindermast.
4080	310	235	25	22	25	3	1	130	125	50	.	120	Gr.-Schwansfeld 4.
7375	492	356	69	.	58	4	5	36	200	80	.	100	Gr.-Schwansfeld 3. Dampf-Meierei.
3649	334	188	50	70	16	10	.	44	160	60	48	30	Friedland 25.
1330	150	80	28	29	13	8	.	30	80	30	.	24	Friedenberg 45.
739	81	38	8	20	10	4	1	14	27	7	4	7	
.	103	54	12	28	8	1	.	16	50	24	15	20	Friedenberg 40.
1195	118	293	36	93	47	3	.	18	50	20	.	12	Friedenberg 41.
1125	178	128	5	12	9	4	1	22	90	32	18	40	Lauterhagen 3.
?	115	95	3	.	5	2	10	13	56	?	.	30	Domnau 35.
459	55	43,5	0,5	8	2	1	.	12	25	8	14	12	
4467	494	301	28	34	118	10	3	58	175	70	172	99	Bartenstein 53.
480	63	56	3	2	1	1	.	9	30	12	.	15	
480	58,5	43	2	3	4	1,5	.	14	26	8	13	8	
282	98	60	10	16	8	4	.	18	55	20	.	20	Schönbruch 16.
3960	426	281	45,5	70,5	26	3	.	75	230	90	50	150	Domnau 23. Kaltblutgestüt m. Hengstdeckst., Herdbuchh., Stammz. d. vered. Landschweines.
4260	776	591	25	5	135	20	.	59	350	175	50	193	Domnau 33. Karpfenzucht, Viehzucht.
1325	104	74	3	15	.	10	2	25	80	35	.	80	Domnau 31.
557	185,2	100	15	50	20	0,2	.	30	80	20	80	10	Domnau 20 b.
1803	142	134	2	2	.	2	2	26	65	25	12	14	Bartenstein 75. ⊞.
?	90	.	.	.	1	.	.	15	13	4	.	10	Stockheim 4.
980	92	73	4	10	.	2	.	20	40	20	18	13	
645	138	75	10	15	35	3	.	10	20	6	28	25	Eigene Lichtanlage und Wasserleitung.
?	118	95	4	15	.	4	.	19	40	30	34	25	
?	70,5	60,5	6,5	.	.	3	0,5	12	40	23	.	18	Bartenstein 16. Ringofen-⊞.
2530	199,7 *39,3	149,3 *38,7	2,8 *0,6	44,2	.	3,4	.	44	108	45	17	50	Bartenstein 61. Anbau anerkannter Saaten, * Pachtland.
1321	110	.	.	.	.	.	.	12	*56	.	.	.	* Jungvieh.
637	79	.	.	.	.	.	.	17	40	10	30	13	Gr.-Schwansfeld 26.
1294	109	82	.	20	6	1	.	30	46	11	10	16	Gr.-Schwansfeld 24.

Name des Gutes bezw. der Gemeinde	Post = P, Standesamt = St, Telegr. = T, Amtsbezirk = A, Eisenbahn = E, Amtsgericht = AG	Name des Besitzers	Name des I = Pächter II = Verwalter
Fauthshof, Abbaugut, zur Stadt Bartenstein geh.	Bartenstein PTE (2,5 km) St A AG	Frau **Anna Grenz**, Königsberg	II. Born
Finkenhof, Gut, z. Gem. Klein-Schönau geh.	Kl.-Schönau PTE(Klb.) St, Tapiau E, Friedland E AG, Dietrichswalde A	**Friedwald Moeller**, Oberleutnant a. D.	
Friedlandshof, Abbaugut, zur Stadt Friedland geh.	Friedland PTE St A AG	**Walter Sturmhöfel**	
Fuchshöfen, Rittergut	Bartenstein PTE St AG, Wöterkeim E, Kinkeim A	**Walter Rhode**, Generallandschaftsrat, in Tromitten b. Bartenstein	
Galben, Rittergut	Domnau PTE (7 km) AG, Schloß-Domnau St, Galben A	**Carl Walzer**	
Gallingen, Fideikomm., Rittgt., m. d. Vorw. **Klein-Gallingen, Tingen** u. **Arthurswalde**	Gallingen PT St A, Gr.-Schwaraunen E, Bartenstein AG	**Botho Wendt Graf zu Eulenburg**, Majoratsbesitzer	II. Friedrich Schächer, Oberinspektor
Georgenau, Rittgt., m. d. Vorw. **Ferdinandshof, Klein-Georgenau, Krug Vorwerk** u. d. Waldhaus **Georgenau**	Domnau P, Georgenau TE, Dt.-Wilten St, Abbarten A, Friedland AG	**Waldemar v. Alt-Stutterheim**, Hauptmann d. R. a. D.	II. Walter Lickfett, Oberinspektor
Gertlack, Rittergut, mit **Oberteich** u. **Wangnick**	Domnau PTE (6,5 km) St AG, Kapsitten A	**Leo v. Meßling**, Major a. D.	
Gertrudshof, Gut, zur Gem. Polkitten geh.	Glommen PTE (4,5 km), Schönbruch St, Polkitten A, Bartenstein AG	**Heinrich Rohde**	
Glittehnen, Rittergut, m. Vorw. **Wilhelminenhof** u. Waldvorw. **Glittehnen**	Bartenstein PTE (9,2 km) St AG Rothgörken A	**Georg Borrmann**	
Glommen, Rittergut	Glommen PTE, Bartenstein (Ld.) St AG, Markienen A	**Hugo Rohde**	
Gostkow, Gut, m. Pachtland v. Schule **Klingenberg**	Schönbruch PTE (5 km), Klingenberg St A, Schippenbeil AG	**Else Bremer**	
Götzlack, Gut, mit Vorw. **Blattkeim** u. 62 ha Pachtland	Friedland PTE (4 km) St AG, Allenau A	**Victor Krieger**	
Grasmark, Rittergut	Klingenberg PT, Friedland E (7 km) AG, Deutsch-Wilten St, Mertensdorf A	**Otto Schulz**	
Groß-Klitten, Majorat, Rittgt., m. Vorw. **Prowarken** u. Gut **Woopen** m. Vorw. **Sporgeln**	Domnau PTE (2,5 km) St A AG	**Leo v. Gottberg**, Major a. D., Majoratsbesitzer	
Groß-Poninken, Gut	Schönbruch PTE (3,8 km) St A, Schippenbeil AG	**Albert Scheer**	
Groß-Saalau, Rittgt., m. Vorw. **Klein-Saalau** u.			
a) **Garbnicken**, Rittergut, m. Vorw. **Blekitten**			I. Konrad Macketanz
b) **Koskeim, Frisching** und **Koskeimer Wald**	Domnau PTE St AG, Gr.-Saalau A	**Hans Wittich v. Brederlow**, Gr.-Saalau	
c) **Bögen**, Rittergut, m. Waldhaus **B.** u. Vorw. **Skoden**			I. Ludwig Lörzer Wird von Gr.-Saalau aus bewirtschaftet
d) **Naukritten**, Rittergut, mit Vorw. **Luisenthal**			
e) **Saussienen**, Rittergut, mit Vorw. **Stocktienen**	Domnau PTE (5,5 km) AG, Pr.-Wilten E (1,5 km), Schloß-Domnau St, Gr.-Saalau A		I. Alfred Pannke
Groß-Schwansfeld, Rittergut, m. d. Vorw. **Gotthilf, Horst, *Sporwienen** u. ***Matthiashof**	Gr.-Schwansfeld PT St A, Wöterkeim E, Schippenbeil AG	**Heinrich Graf v. Groeben**, Majoratsbesitzer	II. Hermann Gudat I. *Fritz Wittwer, Dampf-Molkerei, Gr.-Schwansfeld
Groß-Schwaraunen, Rittergut, mit **Brostkersten**	Bartenstein PTE St A AG, Gr.-Schwaraunen E	**Bruno Firley**	
Groß-Söllen, Adl.-, Freischulzengut	Bartenstein PTE St AG, Liesken A	**Gustav Reincke**	
do. Gut, zur Gem. Gr.-S geh.		**Ernst Kroll**	

Grundsteuerreinertrag ℳ	Größe in Hektaren (abgerundet)							Viehstand					Besondere Angaben über Fernsprechanschlüsse, Vieh- und Saatzuchten und **eigene** industrielle Anlagen
	Summa	Acker inkl. Gärten	Wiesen	Weiden	Holzungen	Unland, Hof, Wege	Wasser	Pferde	Rindvieh überhaupt	Rindvieh davon Kühe	Schafe	Schweine	
?	208	170	2	*20	11	2,5	3	**28	95	41	45	50	Bartenstein 72. Ringofen-Dampf-⌸, * Fettweidegärten, ** u 15 Fohlen.
535	115	52	2,4	47,2	8,07	5,3	.	15	35	20	6	6	Kl.-Schönau 2.
1493	136	.	.	.	.	.	.	16	60	?	40	10	Friedland 26.
2148	210	137	31	29	11	*2	.	64	75	.	.	.	Bartenstein 18. * einschl. Wasser.
2814	275	180	28	32	15	14	6	36	112	38	50	30	Domnau 22.
10627	1260	706	50	.	458	24	22	128	365	88	263	127	Gallingen 6. Dampf-✪.
9069	932	582	130	57	157	8	3	102	253	85	75	53	Domnau 34, Kgb. 8673. Mitgl. d. Ostpr. Hb.-Ges. u. d. Ostpr. Schweinez.-Vereinigung.
6633	854	523	147	61	104	19	.	64	158	46	522	55	Domnau 6.
900	175	170,5	.	.	0,25	4	0,25	23	40	6	20	6	Glommen 10.
2805	319	206	10	56	43	3	1	40	120	40	20	80	Gr.-Schwansfeld 16. Ostpr. Herdbuchvieh, deutsches Edelschwein.
5194	450	344	44	.	52	6	4	62	206	60	222	100	Pferde-, Schweine- u. Schafzucht.
2148	176	160	11	.	.	5	.	35	80	40	.	25	Schönbruch 4, Ps Kgb. 1959. Ostpr. Hb.-V.
	9	7	2	.	.	.	.						
1922	260	150	3	78	15	6	8	50	140	50	80	30	Friedland 33, Ps Kgb, 4855. Anschl. a. Gen.-⚹.
1102	155	114	.	19	19	3	.	27	71	22	.	32	Klingenberg 1. Eig. ⚡ Licht- u. Kraft-Anl., eine Widderanlage.
4160	657	300	10	144	187	12	4	97	190	55	152	25	Domnau 27. Remontezucht.
3597	310	194	40	21	50	5	.						
744	85	70	8	.	4	3	.	14	50	20	.	20	Schönbruch 12.
4741	235	157	32	25	10	11	.	68	146	49	114	79	Domnau 11, Ps Königsberg 10709.
Wh	196	106	43	18	24	8	.						
4196	285	208	30	40	1	7	.	60	150	50	100	80	Domnau 12.
	148	81	24	35	1	7	.						
?	573	5	2	1	564	1	.	.	.	.	.	.	
6125	590	330	87	30	650	18	.	67	151	54	31	101	Domnau 9.
4626	414	286	38	76	.	14	.	38	138	32	.	17	Domnau 30.
3432	180	140	20	20	.	5	.	40	125	40	230	40	Domnau 4, Ps Kgb. 2150. Ostpr. Holl. Herdb.
	100	85	.	6	.	4	.						
14378	821	348	36	120	290	27	.	64	126	50	120	40	Gr.-Schwansfeld 1 (Bes.), 15 (Verw.).
	390	320	25	40	.	5	.	60	200	55	100	50	Gr.-Schwansfeld 7 (Pächter), Ps Kgb. 2726. Dampf-⌸.
?	500	400	40	.	49	10	1	90	250	70	50	50	Bartenstein 48 m. Nebenanschl. n. Brostkersten, Ps Kgb, 527. Holl. Herdb.-Vieh, Kraftmot., Dpf.-Dreschmasch., Zuchtbullenverk., eig. Rem.-Markt.
.	100	67	2	25	4	2	.	18	45	15	20	30	Bartenstein 247.
.	74	50	3	9	10	2	.	10	30	10	15	15	

Name des Gutes bezw. der Gemeinde	Post = P, Standesamt = St, Telegr. = T, Amtsbezirk = A, Eisenbahn = E, Amtsgericht = AG	Name des Besitzers	Name des I = Pächter II = Verwalter
Groß-Sonnenburg, Rittergut, m. Vorw. **Franken**	Gr.-Schwansfeld PT St A, Langheim E (6 km), Schippenbeil AG	Dr. **Theobald Berg**	
Groß-Sporwitten, Rittergut, m. d. Vorw. **Pelklack, Talskeim** u. **Meludwiesen**	Schönbruch PTE (3,5 km), Sporwitten St A, Friedland AG	**Botho Stach v. Golzheim**	
Groß-Wohnsdorff, Rittergut, m. den Vorw. **Klein-Wohnsdorff, Agnesenhoff, Kummerau, Herrendorf,** Ziegelei **Wohnsdorf** u. **Heinrichshof**	Friedland PTE (7,9 km) AG, Gr.-Wohnsdorf St A	**Siegmar** Baron **v. Schroetter**	
Grudshöfchen, m. Vorw. **Nohnen** u. Pachtland, Gut, zur Gem. Falkenau geh.	Wöterkeim PTE (3,1 km), Falkenau St, Maxkeim A, Schippenbeil AG	**Alexander Buchsteiner,** Hauptmann d. L. a. D.	
Grünthal, Rittergut, mit Anteil u. gepacht. Pfarrländereien in **Böttchersdorf**	Böttchersdorf PTE (1,5 km), Friedland St A AG	**Reinhold Draeger**	
Guwöhnen, Rittergut	Domnau PTE (7 km) AG, Schloß-Domnau St, Golben A	**Gustav Adolf Boese**	
Hansfelde, Abbaugut, zur Gem. Dietrichswalde geh., u. **Friedland** Gut Nr. 397	Friedland PTE (3,8 km) AG, Kl.-Schönau St, Dietrichswalde A	**Rudolf Schwarz**	
Heinrichsdorf, Gut, zur Gem. H. geh.	Friedland PTE St AG, Dietrichswalde A	**Ernst Schröder**	
do. do.		**Friedrich Thiel**	
Hermenhagen, Rittergut	Bartenstein PTE (5 km) St AG, Gr.-Schwaraunen A	**Erich Richter**	II. Andres
Heyde, Rittergut, mit Vorwerk **Allenau** Nr. 35	Friedland PTE St AG, Allenau A	**Gustav Rohde**	
Hilf, Gut	Bartenstein PTE AG, Bartenstein (Ldbz.) St, Kinkeim A	**Emil Bieler**	
Hohenfelde, Rittergut, m. Vorw. **Hohenberg**	Friedland PT St, Gr.-Wohnsdorf E, Allenau A	Kaptlt. a. D. **Peter Wendt** u. Dr. **Erich Wendt**	II. Neiß, Oberinspektor
Hohenstein, Gut, zur Gemeinde H. geh.	Böttchersdorf PTE St A, Friedland AG	**Friedrich Bolien**	
do. do.		**Arthur Sperber**	
Honigbaum, Adl.-, Gut	Schippenbeil PTE (3,5 km) St AG, Romsdorf A	**Willy Winiker**	
Juditten, Majorat, mit d. Vorw. **Gahlkeim, Park, Pauerschitten, Lottinenhof** und	Schönbruch PT St, Skitten E, Juditten A, Bartenstein AG	**Volmar von Kuenheim,** Majoratsbesitzer	
a) **Bonschen,** Gut, zur Gem. B. geh.	Glommen PTE (3,8 km), Schönbruch St, Polkitten A, Bartenstein AG		II. Rennow
b) **Karolinenhof,** Vorwerk, zu Kissitten (Kreis Pr.-Eylau) geh., mit Anteil in **Klein-Kärthen**	Glommen PTE (2,3 km), Bartenstein St AG, Markienen A	Graf **von Kuenheim'sche Familienstiftung**	I. Hugo Sohst
c) **Keegels,** Vorw., z. Kromargen (Kreis Pr.-Eylau), zum Gutsbez. Kissitten geh.			I. Rohde
		Erster Nutznießer: Volmar von Kuenheim, Majoratsbesitzer auf Juditten	
d) **Langhanken,** Rittergut, m. Vorw. **Boritten** u. Land d. Schule	Schippenbeil PTE (6 km) St AG, Stolzenfeld A		I. Otto Rosenow
Kapsitten, Rittergut	Domnau PTE (5,4 km) St AG, Kapsitten A	**Hans von Meßling,** Oberstleutnant a. D.	
Karlsfelde, Gut	Schippenbeil PTE St A AG	**Georg Schwichtenberg**	
Karschau, Rittergut	Kl.-Schönau P St, Friedland TE (3,6 km) AG, Kipitten A	**Ludwig Meyer,** Ökonomierat	II. von Poncet, Major a. D.
Kinkeim, Rittergut	Bartenstein PTE (5,5 km) St AG, Kinkeim A	**Rudolf Wegel**	

Grundsteuerreinertrag ℳ	Größe in Hektaren (abgerundet)							Viehstand					Besondere Angaben über Fernsprechanschlüsse, Vieh- und Saatzuchten und eigene industrielle Anlagen
	Summa	Acker inkl. Gärten	Wiesen	Weiden	Holzungen	Unland, Hof, Wege	Wasser	Pferde	Rindvieh überhaupt	Rindvieh davon Kühe	Schafe	Schweine	
5454	452	340	35	73	.	3	1	64	312	100	100	120	Gr.-Schwansfeld 2. Dpf.-Meierei, Kaltblutz., Hengsthaltung, Remonte- u. Viehzucht.
8505	883	627	50	52	136	16	2	113	278	116	748	274	
12739	1369,2	873	84	11	363	39,2	.	211	423	200	353	297	Allenburg 34. Ringofen-⌸, Wind-𝔉, Kalk-ℭ, ß, Pferdezucht (Warmblut)
1170	250	185	.	50	10	5	.	40	120	50	70	70	Gr.-Schwansfeld 8. Ostpr.-Holl. Herdbuchh., Zucht des deutschen Edelschweines.
1434	115	75	17	20	.	3	.	*22	98	32	.	28	Friedenberg 16. Torfstich, große Sandlager. * u. 10 Fohlen.
?	150	99	30	10	9	1	1	25	85	30	20	35	Domnau 45.
1400	208,5	101	1	104	.	2,5	.	31	106	25	32	29	Friedland 49, Ps Königsberg 2940.
?	96,3	62	1,5	22	10	1	.	18	45	20	15	10	Friedland 74.
350	54	42	2	5	4	1	.	13	20	8	9	6	
8079	496	360	20	25	83	7	1	75	160	70	.	100	Bartenstein 54. Zucht: Ostpr. Holl. Herdbuchherde, deutsches Edelschwein.
3681	596	391	2	112,5	86	4	0,5	70	220	80	300	80	Friedland 27.
2582	239	177	16	12	.	4	30	72	104	50	20	100	Bartenstein 19. Berksh.-Vollbl.-Schwz., Rem.-Z. (K. S. Privatmarkt), Ostpr. Holl. Herdbuchh.
5260	698	400	30	127	120	6	15	95	320	110	50	120	Friedland 8, Ps Kgb. 11428. ⌸ u. Drainröhrenfabrik, Spez.-Verblendsteine.
492	49	25	2	11,5	4,5	5,7	.	7	14	5	11	6	
387	106	75	5	20	5	1	.	21	58	25	16	12	Friedenberg 27.
1856	364	233	17	44	62	6	2	40	140	40	30	100	Schippenbeil 34.
11299	1121	541	213	90	250	26	1	200	500	200	70	150	Schönbruch 1. Meierei (Versand v. Tafelbutter in Postkolli), Pferdezucht (Ostpr. Halbblut), Ostpr.-Holl. Herdbuchvieh.
1425	193	113	8	25	44	3	.	12	40	10	.	5	
1710	148	103	19	24	.	2	.	24	96	8	50	.	
244	18	14	3	1	.	.	.	.	.	.	.	.	
1550	116	109	5	.	.	2	.	.	.	.	.	.	
5814	483	330	19	118	1	14	1	56	180	90	30	100	Schippenbeil 16. Ostpr.-Holl. Herdbuchvieh, vered. Landschwein.
7020	740	520	15	76	124	5	.	105	230	160	455	100	Domnau 7, Ps Kgb. 16001. Ostpr. Herdb.-V., Mitgl. d. Ver. f. vered. schwarzk. Fleischschafz., Pferdezucht: Warm- u. Kaltblut.
?	88	78	4	6	.	.	.	18	41	18	30	40	Schippenbeil 86.
3844	407	260	15	127	.	5	.	*47	155	64	.	3	Friedland 16. Vieh- u. Remontezucht, * Füllen.
5096	327	210	40	10	11	56	.	43	104	57	112	59	Bartenstein 24.

Name des Gutes bezw. der Gemeinde	Post = P, Standesamt = St, Telegr. = T, Amtsbezirk = A, Eisenbahn = E, Amtsgericht = AG	Name des Besitzers	Name des I = Pächter II = Verwalters
Kinwangen, Rittergut, mit den Vorw. Abbau **Rosenort** und Abbau **Kaltwangen**	Schippenbeil PT St AG, Wöterkeim E (5,2 km) A	**Oscar Perkuhn**	
Kipitten, Rittergut, mit Vorw. **Eulenhof** bei Klein-Schönau	Kl.-Schönau PT, Friedland E (9,3 km) AG, Gr.-Wohnsdorf St, Karschau A	**Bruno Fischer**	
Klein-Klitten, Rittergut, mit Vorw. **Pöhlenwalde**	Domnau PTE (4 km) St A AG, Pr.-Eylau E (12 km)	**M. Kleinen**	
Klein-Schönau, Gut, zur Gem. Kl.-Sch. geh.	Kl.-Schönau PTE, Karschau St, Dietrichswalde A, Friedland AG	**Franz Lablack,** Gemeindevorsteher	
Klein-Schwansfeld I, Rittergut do. **II,** Vorw. zum Gutsbezirk Kl.-Sch. I geh.	Bartenstein PTE, Gr.-Schwansfeld St, Maxkeim A, Schippenbeil AG	**Otto Wolff** **Friedrich Schadwinkel**	
Klingenberg, Rittgt., u. gepacht. Kirchenland	Klingenberg PT St A, Schönbruch E (6 km), Schippenbeil AG	**Gustav Gerlach** in Königsberg	I. Boto Gerlach
Kloschenen, Rittergut	Friedland PTE (3,6 km) AG, Allenau St A	**Waldemar von Szymonski,** Major d. R.	
Königstann, Rittergut	Allenburg PTE (5 km), Schönwalde St A, Friedland AG	**Joh. Brunken**	II. Gramberg
Korittken, Gut, mit Vorwerk **Rockeln**	Schönbruch PTE St A, Schippenbeil AG	**Theodor Hartmann**	
Korwlack, Gut	Klingenberg PT St A, Schönbruch E, Schippenbeil AG	**Martin Capeller**	
Kraftshagen, Majorat, Rittergut, mit **Klein-Schwaraunen** und **Charlottenberg**	Bartenstein PTE (8 km) AG, Gallingen St, Kraftshagen A	**Bogislav** Graf **von Dönhoff,** Frhr. **von Krafft**	I. Arthur Strehl
Krügerwalde, Adl.-, Rittergut, mit Vorw. **Groß-Pothlack**	Böttchersdorf PTE (3,7 km) St, Allenau E (3,5 km), Gr.-Wohnsdorf A, Friedland AG	**Gerhard Rogall**	
Kühnhagenbruch, Gut, zur Gem. Klein-Schönau geh.	Kl.-Schönau PT, Friedland E (8 km) St AG, Dietrichswalde A	**Manfred von Kobylinski,** Rittmeister d. R.	II. Heydecker
Kukehnen, Adl.-, Rittergut . .	Friedland PTE (4 km) AG, Allenau St A	**Eugen Pauly** in Progen (Kr. Wehlau)	
Lackmedien, Rittergut	Bartenstein PE (10 km), Groß-Schwansfeld T St, Grudshöfchen A, Schippenbeil AG	Dr. **Joh. Baske**	
Landskron, Gut, z. Gem. L. geh.	Schippenbeil PTE St AG, Landskron A	**Herbert Eckloff**	
do. do.		**Emil Kawald**	
do. do.		**Hugo Kawald**	
do. do.		**Theodor Stahl**	
Langendorf bei Schippenbeil, Gut, zur Gemeinde L. geh.	Schippenbeil PTE St AG, Langendorf A	**Bernhard Mill**	
Laurienen, Abbaugut, zur Stadt Bartenstein geh.	Bartenstein PTE (1,5 km) St A AG	**Dankowski**	
Lawdt, Rittergut, m. Waldhaus **Lawdt** u. Anteil in **Kaydann** (Kr. Gerdauen)	Friedland PTE (9,3 km) St AG, Böttchersdorf A	Frau **Auguste Abramowsky** geb. Neumann	
Liekeim, Rittergut, mit Vorw. **Sagerlauken**	Bartenstein PTE (4,1 km) St AG, Liekeim A	**Richard Steppuhn,** Major a. D.	II. Kröger, Oberinsp.
Liesken, Dom., m. d. Vorw. **Dompendehl** u. **Sauerschienen**	Siddau PT, Bartenstein E (9 km) St AG, Liesken A	**Domänen-Fiskus**	I. Militärfiskus II. Remonteamt
Lindenhof, Gut	Domnau PTE (2,2 km) St AG, Schloß-Domnau A	**Gustav Johr**	
Lisettenfeld, Rittergut	Stockheim PT, Domnau E (9,7 km) AG, Puschkeiten St, Lisettenfeld A	**Karl Julius Victor Perkuhn**	
Loschkeim b. Siddau, Rittergut	Siddau PT, Schönbruch E (5 km), Bartenstein (Ldbz.) St, Polkitten A, Bartenstein AG	**Georg Hoenke**	
Losgehnen, Rittergut	Bartenstein PTE (6 km) St AG, Rothgörken A	Frau **Marie Tischler** geb. Kowalski	II. Albert Fischer
Loyden, Rittergut	Bartenstein PTE St AG, Markienen A	Dr. jur. **Rob. v. Negenborn'sche** Erben	

Grundsteuerreinertrag ℳ	Größe in Hektaren (abgerundet)							Viehstand					Besondere Angaben über Fernsprechanschlüsse, Vieh- und Saatzuchten und **eigene** industrielle Anlagen
	Summa	Acker inkl. Gärten	Wiesen	Weiden	Holzungen	Unland, Hof, Wege	Wasser	Pferde	Rindvieh überhaupt	Rindvieh davon Kühe	Schafe	Schweine	
5786	455	358	28	15	50	3	1	46	92	44	385	65	Schippenbeil 23.
2723	425	155	.	226	40	4	.	26	34	17	650	15	Gr.-Engelau 4. Merino-Fleischschaf-Stammschäferei.
1441	182	143	18	17	2	2	.	27	90	40	20	25	Domnau 29. Remonte- u. Holl. Rindviehzucht.
381	56	52	.	.	3	1	.	11	24	6	12	9	
3189	205	162	20	10	10	3	.	57	100	42	35	30	Gr.-Schwansfeld 9. Pf.-Z., Ostpr.-Holl. Hb.-V.
396	46	26	10	9	.	1	.	7	26	8	15	21	
4184	437	304	32	53	30	12	1	50	160	70	100	80	Klingenberg 4. Ostpr.-Holl. Rindvieh- u. deutsch. Edelschweinzucht. ⚸ Lichtanlage.
4536	405	335	5	.	50	*15	.	98	165	48	50	60	Friedland 4. Dampf-⌸, Meierei, Remontez., Holl. Herdbuchvieh, * einschl. Wasser.
2958	425	250	32	133	5	5	.	50	240	80	40	120	Allenburg 13, Ps Kgb. 517. Ostpr.-Holl. Herdb., Pferdezucht, Korb- u. Bindeweiden-Anbau.
.	161	108	5	20	22	4	2	*18	50	30	15	15	Schönbruch 20. * und 12 Fohlen.
?	244	211	.	.	12	1	*20	40	90	30	15	30	Klingenberg 6. Holl. Wind-⌅, * Torfbruch.
10000	1125	571	152	66	284	50	2	160	300	120	.	200	Bartenstein 32. ⌸, Privatgest. (Ostpr. Stutbuch), Ostpr.-Holl. Herdbuchzuchtv., Vollbl., Schweinez. (Gr.-Yorksh.).
3134	324	210	25	80	2	6	1	35	120	60	50	50	Friedland 95.
899	492	110	.	70	312	.	.	36	60	2	100	20	Kl.-Schönau 1. Zucht d. edl. ostpr. Pferdes.
1346	170	133	8	7	18	4	.	22	85	30	30	50	Friedland 28, Ps Kgb. 5949. Holl. Herdbuchh.
788,3	166	142,5	7,5	5	9	1	1	17	58	20	30	40	Gr.-Schwansfeld 11.
703	66	50,5	.	13	2	0,5	.	15	38	11	.	15	Schippenbeil 60, Ps Kgb. 5941. Ostpr.-Holl. Hb.
?	125	75	.	25	20	4	1	?	?	?	?	?	Schippenbeil 66.
?	109	76	.	18	13	1	1	?	?	?	?	?	Schippenbeil 79.
?	62	45,5	.	8	8	1	0,3	*15	32	8	.	15	* einschl. Fohlen.
1158	84	52,7	3	25	2	1	0,3	17	50	20	12	25	Schippenbeil 58.
2170	135,5	117	15	.	.	2	1,5	20	62	60	.	38	Bartenstein 89. Meierei.
825	119	77	2	17	18	5	.	12	30	15	29	20	
7405	613	463	46	76	83	5	.	80	150	70	60	40	Bartenstein 20. Meierei.
17295	1181	816	222	84	4	54	1	131	178	153	232	416	Bartenstein 40. Remonteamt.
165	31,4	28	1	.	0,5	0,5	0,25	4	15	4	3	5	Domnau im Anschluß begriffen, Ps Kgb. 5219.
3957	352	218	23	68	31	11	1	35	140	50	50	30	Domnau 20. Dampfschrot-⌅.
?	284	251	7	6	16	4	.	*37	120	60	.	90	Schönbruch 13. Meierei, Torffabr., * u. 4 Fo.
5241	490	310	45	30	55	15	35	50	170	60	150	100	Bartenstein 79.
10843	740	425	73	93	99	49	1	115	154	54	380	70	Bartenstein 22, Ps Kgb. 6002, Kto. bei der Ostpr. An- u. Verkaufsgen. Bartenstein. Pferdez.: 1. Edl. ostpr. Halbbl., 2. Ostpr. Belgier (Stutbuch); Rindviehz.: Ostpr.-Holl. Herdb.; Schafz.: vered. schwk. Fleischschafz.; Schweinez.: Ostpr. Dtsch. Edelschwein.

Name des Gutes bezw. der Gemeinde	Post = P, Standesamt = St, Telegr. = T, Amtsbezirk = A, Eisenbahn = E, Amtsgericht = AG	Name des Besitzers	Name des I = Pächter II = Verwalters
Luisenberg, Gut	Domnau PTE (7 km), Schönbruch St, Polkitten A, Bartenstein AG	**Paul Döring**	II. v. Winterfeld
Luisenhof, Gut, mit Bahnhof **Möterkeim**	Wöterkeim PTE (1 km) A, Schippenbeil St AG	**Paul Andohr**	
Mäckelburg, Rittergut	Gr.-Schwansfeld PT St, Bischofstein E, Beyditten A, Schippenbeil AG	**Franz Dittrich**	
Marienberg, Adl. Gut, mit Adl. Vorw. **Moritzblick**	Böttchersdorf PTE, Schönwalde St, Friedland A AG	**Ulrich Grunau**	
Markienen, Rittergut, mit ...	Bartenstein PTE (5 km) St AG,	**Friedr. von Berg**, Wirkl. Geh. Rat, Geh. Kabinetsr. a. D. Exz.	II. Bernhard Gröhn
Paulienen, Rittergut	Markienen A		
Massaunen, Fid.-Kom., best. aus **Massaunen**	Dietrichsdorf PTE (3 km), Schippenbeil St A AG	**Botho Freiherr von Gamp-Massaunen**, i. Massaunen	II. Teschke, Adm.
Lewaldsruh			
Blunken			
Stablack			
Maxkeim, Rittergut	Bartenstein PTE (8 km), Falkenau St, Grudshöfchen A, Schippenbeil AG	Frau Konsul **Hedwig Brockmann**, geb. Moldzio	I. Max Brockmann
Meisterfelde, Gut	Domnau PE AG, Stockheim St, Puschkeiten A	**Max Ehrenforth**	
Mekienen, Rittergut	Bartenstein PTE (3,7 km) St A AG	**Walter Helwich**	
Mertensdorf, Rittergut, m. Vorw. **Sortlack** u. Ant. in **Friedland**	Friedland PTE (4,5 km) St AG, Mertensdorf A	**Fritz Frhr. von der Goltz**	II. Thiem, Oberinsp.
Neu-Klingenberg, Gut, m. Vorw. **Amalienberg**	Klingenberg PT St A, Schönbruch E (6 km), Schippenbeil AG	**Wilhelm Perkuhn**	
Nohnen, Rittergut	Wöterkeim PT, Bartenstein E St A AG	**Gerh. Feyerabend**, Hauptmann a. D.	
Passarien, gen. „Passarienhof", Rittergut	Minten PT, Gr.-Schwaraunen E (Klb.), Bartenstein E (8,5 km) St AG, Rothgörken A	Frau **Emilie Rohde**	II. Schammer
Paßlack, Rittergut, mit Vorw. **Neuendorf**	Gr.-Schwansfeld PT St, Wormen E (4 km), Beyditten A, Schippenbeil AG	Frl. **Marie von der Groeben** auf Gr.-Schwansfeld	I. Frau Emmy Rosenow geb. Schumann, Schmirdtkeim II. Dannenberg
Perkau, Rittergut, mit Vorwerk **Ferdinandsfelde**	Siddau PT, Schönbruch E (3 km) St A, Bartenstein AG	**Walter Frhr. v. Schmidtseck**, Gen.-Maj., in Pöhlen	II. Philipp Horn in Pöhlen
Plackheim, Rittergut	Kl.-Schönau P, Friedland TE AG, Kipitten St A	**Ernst Woltag**, Oberleutnant	
Plensen, Rittergut	Bartenstein PTE (4 km) St AG, Gr.-Schwaraunen A	**Ludwig Richter**	II. August Kuhla
Pohiebels, Rittergut	Klingenberg PT St A, Friedland E (12,7 km), Schippenbeil AG	**Bernhard Weiß**	
Pöhlen, Rittergut	Schönbruch PTE (2 km) St A, Bartenstein AG	**Walter Frhr. v. Schmidtseck**, Gen.-Major	II. Philipp Horn
Polenzhof, Rittergut	Bartenstein PTE (2 km) St AG, Gr.-Schwaraunen A	**Reinhard Schmitt**	
Polkitten, Rittergut, mit Vorw. **Hirschwalde**	Glommen PTE, Domnau E, Schönbruch E St, Polkitten A, Bartenstein AG	**Carl Krah**	
Postehnen, Rittergut	Friedland PTE (2,5 km) St A AG, Bothkeim-Postehnen E	**Eberhard** Baron **v. Buhl** gen. **Schimmelpenning v. d. Oye**	
Prantlack, Rittergut	Schippenbeil PTE St AG, Romsdorf A	**Fritz Pauly**	
Preußisch-Wilten, Rittergut, m. Vorw. **Lisettenhof** u. **Waldhaus Gnatten**	Dtsch.-Wilten PT, Pr.-Wilten E (1 km), Schloß-Domnau St A, Domnau AG	**Walter von Gottberg**	
Puschkeiten, Rittergut	Domnau PTE (5,4 km) AG, Stockheim St, Puschkeiten A	**Hugo Schulz**	
Quoosen, Rittergut	Minten PT, Bartenstein E (10 km) AG, Gallingen St, Quoosen A	Frau **Anna Benefeldt**	II. Ulrich Benefeldt, Major a. D.
Rambsen, Rittergut, mit Vorw. **Klein-Poninken**	Schönbruch PT St A, Glommen E (13,5 km), Schippenbeil AG	**Wilhelm Rohde**	

Grundsteuerreinertrag ℳ	Größe in Hektaren (abgerundet)							Viehstand					Besondere Angaben über Fernsprechanschlüsse, Vieh- und Saatzuchten und eigene industrielle Anlagen
	Summa	Acker inkl. Gärten	Wiesen	Weiden	Holzungen	Unland, Hof, Wege	Wasser	Pferde	Rindvieh überhaupt	Rindvieh davon Kühe	Schafe	Schweine	
1183	140	105,5	14	4	15,5	0,5	0,5	28	85	28	60	50	Domnau 8. * einschl. Fohlen.
2637	211	150	34	20	3	3	1	41	90	30	30	45	Schippenbeil 29.
2058	136	110	18	6	.	2	.	24	60	22	20	20	Gr.-Schwansfeld 5.
2523	308	218	.	35	47	*8	.	30	100	30	100	25	Friedenberg 17. Meierei, * einschl. Wasser.
4951	286	214	52	9	4	6	1	47	120	55	50	100	Bartenstein 219.
1372	215	113	20	15	64	1	2	9	40	.	.	.	
?	145	858	50	168	293	41	15	105	400	130	30	300	Schippenbeil 24, Ps Kgb. 9746. ⊞, Meierei, Dampfdrusch, ☊.
	333	514	22	71	187	29	8						
	122	64	.	.	55	3	.						
	207	127	27	50	.	4	.						
	293	183	1	46	51	4	7						
?	346	252	52	30	7	5	.	40	150	60	30	100	Bartenstein 49. Meierei, Holl. Herdbuchviehz., Schweinez., Deutsches Edelschwein.
2917	292,5	177,5	20	40	71	10	.	40	106	40	20	40	Domnau 69, Ps Kgb. 12389. Ringofen, Kaltblutzucht, Torfstich.
2997	265	224	10	20	7	2	2	149	60	23	.	29	Bartenstein 43.
6319	1042	560	.	258	185	38	1	150	400	200	100	70	Friedland 12.
4061	386	304,6	25	.	45	8	0,4	32	130	50	250	40	Klingenberg 5. Wind-⚸ Hofzentr.
2100	230	200	12,5	.	3	14,5	.	40	100	40	20	20	Gr.-Schwansfeld 10. Herdbuchherde u. Schweinezucht.
948	128	106	5	4	10	3	.	16	45	20	22	11	Gallingen 3. Eig. Dampfdreschsatz, Wasserleitung in Wohnhaus u. Stallungen.
7014,8	456,3	344	86	14	2	5,3	5	*95	** 143	60	151	21	Gr.-Schwansfeld 12. * einschl. Fohlen, ** einschließl. Zugochsen, Herdbuchherde f. Rindvieh u. Schafe.
4577	607	396	70	15	118	8	.	72	195	70	870	160	Schönbruch 29. Torffabrikation.
2283	240	166	20	50	.	4	.	31	140	50	10	19	Friedland 20.
8312	596	381	82	36	90	6	.	*40	150	80	70	100	Bartenstein 51. * u. 50 Fohlen.
1951	300	180	12	51	40	17	.	38	100	30	60	30	Klingenberg 2.
3356	365	262	9	48	47	1	7	51	178	82	24	68	Schönbruch 5. Dampfmeierei.
3508	280	215	32	5	16	11	1	43	120	50	.	130	Bartenstein 27.
2765	510	351	15	50	77	15	2	70	174	70	12	56	Schönbruch 3, Kto. b. Ostbank Bartenstein.
4874	508	293	16	78	106	14	1	75	215	65	45	150	Friedland 3. Anerk. Saatkartoffelwirtsch., Hb.-Bullen-Aufz., Yorkshirestammzucht.
2181	234	185	9	8	10	2	3	33	104	36	60	24	Schippenbeil 26.
1999	639	327	85	30	177	10	.	102	231	83	65	95	Domnau 19.
3894	405	230	33	40	74	28	.	47	135	51	45	36	Domnau 18.
4426	399	313	59	3	11	10	3	58	130	55	.	40	Bartenstein 63.
2525	301	203	19	40	18	15	6	33	82	44	233	68	Schönbruch 14.

Name des Gutes bezw. der Gemeinde	Post = P, Standesamt = St, Telegr. = T, Amtsbezirk = A, Eisenbahn = E, Amtsgericht = AG	Name des Besitzers	Name des I = Pächter II = Verwalter
Redden, Rittergut	Domnau PTE (4 km). Pr.-Eylau E (11 km), Schönbruch St, Polkitten A, Bartenstein AG	**Marie Louise von Quast,** geb. Gräfin v. Platen-Hallermund	II. Adolf Friedrich von Quast, Leutn. a. D.
Rettauen, köllm. Gut	Schönbruch PTE (2,8 km) St A, Schippenbeil AG	**Eugen Wormit,** Hauptm. a. D.	
Romsdorf, Rittergut	Schippenbeil PT St AG, Wöterkeim E (7 km) Romsdorf A	**Fritz** Graf zu **Eulenburg-Prassen**	II. H. Kaibel, Adm., in Prassen
Rockeln, Gut Nr. 1—4, zur Gem. R. geh.	Schönbruch PTE St A, Schippenbeil AG	**W. Hollstein's Erben**	
Roschenen, Rittergut	Schippenbeil PT St AG, Bartenstein u. Skitten E, Landskron A	**Wilh. Braemer**	
Rosenort, Gut, Nr. 12 u. 15, zur Gem. R. geh.	Wöterkeim PTE (Ostpr. Südb.), Falkenau St, Maxkeim A, Schippenbeil AG	**H. Mäkelburg sen.**	II. G. Mäkelburg Sohn
do. do. Nr. 4		**Friedrich Molgdei**	
Rothgörken, Rittergut	Bartenstein PTE (4,8 km) St AG, Rothgörken A	**Paul Wenk,** Oberltn. d. L.	
Rückgarben, Adl.-, Rittergut, mit Vorw. **Dogaunen**	Wöterkeim PTE (1 km) A, Schippenbeil St AG	**Max Krakow**	
Sandlack, Rittergut	Bartenstein PTE (3 km) St AG, Rothgörken A	**Paul Jahn**	
Schippenbeil, Mühlengut, z. Stadt Sch. geh.	Schippenbeil PT St AG, Wöterkeim E (3,5 km), Romsdorf A	**August Podehl**	
do. Abbau, Hof Nr. 2		**Wilhelm Haupt**	
Schippenbeilshof, Gut . . . . . mit Vorw. **Stolzenfeld** . . . . und **Gilgenau**	Schippenbeil PTE (3,7 km) St AG, Langendorf A	**Fritz Rohde,** auf Rambsen bei Schönbruch	
Schleuduhnen, Gut, zum Gutsbezirk Puschkeiten geh.	Domnau PT AG, Neu-Waldeck E, Stockheim St, Puschkeiten A	**Rudolph Doepner**	
Schmirdtkeim, Rittgt., m. Vorw. **Rosenort** u. Mühle **Paßlack**	Schippenbeil PT St AG, Wormen E (1 km), Wöterkeim A	**Frau Emmy Rosenow,** geb. Schumann	II. Dannenberg in Paßlack
Schönbaum, Adl.-, Gut	Allenburg PT, Gr.-Wohnsdorf E, Schönwalde St A, Friedland AG	**Walter Gauda**	
Schönbaum, Gut, z. Gem. Sch. geh.		**Wilhelm Koesling**	
do. do.		**Ferdinand Walter**	
Schönbruch, Rittgt., mit Vorw. **Bothoslust** u. Mühle **Reinken**	Schönbruch PTE St A, Bartenstein AG	**Carl Ludwig von Bolschwing**	
Schönwalde, Rittergut, m. Vorw. **Schönwalde**	Böttchersdorf PTE (5,1 km), Schönwalde St A, Friedland AG	**Heinrich Lichtenberg,** Mihla a. d. W., Rotes Schloß	II. Otto Krüger
Schreibershöfchen, mit Ant. in **Louisenhof, Wehrwilten** und **Damerau**	Bartenstein PTE (2,5 km) St A AG	**Curt Rohde,** Oberleutnant d. L. a. D.	
Schwönau, Gut, Nr. 23, z. Gem. Schw. geh.	Stockheim PT St, Friedland E, Lisettenfeld A, Domnau AG	**Frl. Meta Sturmhoefel**	
Sehmen, Majorat, mit d. Vorw. **Föhrwalde, Kobbern, Lomp, Tappelkeim**	Schönbruch PTE (3 km) St, Sehmen A, Domnau AG	**Hans Georg Freiherr von Wrangel**	
Sommerfeld, adliges Gut . . .	Domnau PTE (8,8 km) AG, Stockheim St, Lisettenfeld A,	**Louis Sprengel**	
Sonnenburg, Mühlengut, zur Gemeinde Gr.-S. geh.	Gr.-Schwansfeld PT St, Langheim E, Mäckelsburgs A, Schippenbeil AG	**Rudolf Liedke**	
Sophienthal, Gut	Friedland PTE (5,9 km) AG, Dt.-Wilten St, Georgenau A	**Fritz von Alt-Stutterheim**	
Sporgeln, Rittergut	Gr.-Schwansfeld PT St, Wöterkeim E (10,3 km), Beyditten A, Schippenbeil AG	**Friedrich v. d. Groeben,** Gr.-Schwansfeld	II. Marks, Adm.
Stadienberg, köllm. Gut, m. Vorw. **Arnsdorf** u. Feldmark **Allenau,** zur Gem. Allenau geh.	Friedland PTE (0,7 km) AG, Allenau St A	**Leo Duday**	II. Georg Jankowski
Stadienhof, köllm. Gut, z. Gem. Kl.-Schönau geh.	Kl.-Schönau PTE (1,9 km) St A, Friedland AG	**Hugo Zander**	II. Fischer

Grundsteuerreinertrag ℳ	Größe in Hektaren (abgerundet)							Viehstand					Besondere Angaben über Fernsprechanschlüsse, Vieh- und Saatzuchten und eigene industrielle Anlagen
	Summa	Acker inkl. Gärten	Wiesen	Weiden	Holzungen	Unland, Hof, Wege	Wasser	Pferde	Rindvieh überhaupt	Rindvieh davon Kühe	Schafe	Schweine	
4191	455	343	65	.	40	4	3	44	120	50	120	20	Domnau 21.
2334	243	150	32	3,5	50	6,5	1	33	99	47	61	70	Schönbruch 8.
5953	802	.	.	.	.	.	.	40	150	90	.	100	Schippenbeil 8.
2284	223	139	13	37	31	3	.	31	118	40	11	50	Schönbruch 22.
3931	351	250	5	82	5	2	7	50	180	70	100	200	Schippenbeil 2. Dpf.-Dreschsatz, Häckselmasch., Schrot-⚒, Stock-Motorpflug, Holl. Hb.-H., St.-Z. d. gr. w. Edelschw. u. d. schwk. Fleisch- u. Wollsch.
1932	111	62	5	31	11	2	.	22	50	18	40	22	* mit Fohlen.
?	60	25	8	19	36	2	.	14	21	8	16	6	
2933	263	167	48	32	.	3	13	31	115	40	50	70	Bartenstein 91. Dampf-Preßtoffabrik.
2840	283,4	181	16	40	42	4	0,4	58	136	52	30	250	Schippenbeil 27, Ps Kgb. 8299. Pf.-Z. (Ostpr. Halbbl.), Ostpr.-Holl. Herdb.-H., Bullenverkauf, Stammzucht der gr. w. Edelschweine.
4881	297	227	22	33	.	8	7	42	95	35	50	30	Bartenstein 77.
1493	118	107	5	3	.	1	2	18	60	30	30	4	Schippenbeil 6. Mahl-, Öl- u. Säge-⚒.
?	52	50	.	1	1	.	.	9	30	10	20	12	
4144	297	254	36	2	.	5	.	52	82	30	87	50	Schippenbeil 37. Remontez. u. Simmenthaler Viehzucht.
	23	22	.	.	20	.	.	.	.	.	.	.	
	5	5	.	5	.	.	.	.	.	.	.	.	
2370	150	100	10	38	.	2	.	26	80	36	.	40	Domnau 70. Milchliefer. zur Gen.-Meierei in Domnau.
4437	378,4	259	57	40	16,2	4,2	2	34	148	72	.	53	Gr.-Schwansfeld 6. Ostpr.-Holl. Rindviehzucht, Zuckerrübenbau.
1930	270	127	16	100	22	5	.	40	130	30	160	80	Allenburg 15.
966	118	99	1,5	6	9	2	.	20	50	15	15	15	
825	124	91	7	11,5	14	0,5	.	17	40	10	10	15	
6342	685	410	40	90	130	13	2	80	220	90	150	120	Schönbruch 10, Ps Kgb. 5477. Ostpr.-Holl. Herdbuchh, schwk. Fleischschafz., Dtsch. Edelschw.
6379	760	325	100	150	180	5	.	102	257	55	30	38	Friedenberg 9.
3600	285,1	219	22	2,5	36,7	4	.	73	100	50	50	170	Bartenstein 64, Ps Kgb. 1852. Torfindustrie, Herdbuchh. d. deutsch. Edelschw., Warmblutz., Simmenthaler Viehzucht, Schafzucht.
850	106,2	70,5	.	24,7	9	0,5	.	*22	48	24	.	20	Stockheim 6. Dampfdreschsatz, Steinschrot-⚒, Kreissäge, * davon 8 Fohlen.
3295,7	1149	629	150	57	275	23,5	15	99	234	71	437	131	Schönbruch 7. Dpf.- u. Wind-⚒, ⚙, Dpf.-⚒, Remonte-Z., Ostpr.-Holl. Hb.-H., Zucht d. vered. Ldschw. u. d. schwarzköpf. Fleisch-Sch.
2061	205	175	6	.	17	7	.	49	94	40	82	20	Domnau 20a, Ps Königsberg 791.
333	26,5	25	.	.	.	*1,5	.	5	13	5	4	6	Wasser- u. Motor-⚒, * einschl. Wasser.
1658	265	141	9	64	46	5	.	33	128	41	7	192	Friedland 29.
3768	265,7	178,5	50	.	22,3	13	1,9	40	115	60	.	10	Gr.-Schwansfeld 18. Herdbuchherde.
3320	381	257	11	96	4	13	.	51	130	40	39	16	Friedland 5. Dampf-⚲.
940	137	122	.	.	13	2	.	23	42	18	.	8	Kl.-Schönau 6. Viehhandel.

Name des Gutes bezw. der Gemeinde	Post = P, Standesamt = St, Telegr. = T, Amtsbezirk = A, Eisenbahn = E, Amtsgericht = AG	Name des Besitzers	Name des I = Pächter II = Verwalter
Stolzenfeld, Gut	Schippenbeil PTE (4 km) St AG, Stolzenfeld A	**Arthur Kahnert,** Major a. D.	
do. do. mit Vorw. **Gilgenau,** zur Gem. St. geh.		**Franz Meyer**	
Tromitten, Rittergut	Bartenstein PTE (6 km) St AG, Kinkeim A	**Walter Rhode,** Generallandschaftsrat	
Trosienen, Gut	Schönbruch PTE (2 km) St A, Schippenbeil AG	**Alfred Rohde**	
Wangritten, Adl.-Gut	Minten PT, Bartenstein E (10 km) St AG, Rothgörken A	**Gustav von Menges**	II. Hans Pietsch
Wicken, Rittergut	Schönbruch PTE (2,5 km) St, Gr.-Sporwitten A, Friedland AG	**Siegfried** Graf zu **Eulenburg***	II. Seybold
Wilhelmshöhe, Rittergut	Friedland PTE (8 km) AG, Gr.-Wohnsdorf E (3 km), Anglitten St, Althof A	**Marie Bock**	
Woduhnkeim, Adl.-, Rittergut	Schönbruch PTE (5,5 km) St A, Schippenbeil AG	**Otto Rohde,** Rittmstr. a. D.	
Wommen, Rittergut	Kl.-Schönau P St, Friedland TE AG, Karschau E A	**Otto Seydler**	
Wöterkeim, Rittergut, mit dem Vorw. **Talowo** mit Rittergut **Pöhnen**	Wöterkeim PTE A, Bartenstein St AG	**Herbert von Kobylinski,** Hauptmann d. L.	I. Helmuth v. Kobylinski, Hauptm. d. L.
Zanderborken, Adl.-, Rittergut	Gallingen PT, Theysten E (5 km) St, Quoßen A, Bartenstein AG	**Anton Brieskorn**	

Kreisstadt: Gerdauen.

Kreis

Abelischken, Rittergut mit Vorwerk **Oschkin**	Abelischken PT, Bokellen E (8 km), Nordenburg St A AG	**Eugen Franz Koeppen,** Hptm. d. R. a. D.	II. Frdr. May
Abellienen, Rittergut	Abelischken PT, Nordenburg E (11 km) AG, Wolfshoehe E (Klb.), Schoenefeld St, Abellienen A	**Adolf Hesse**	
Adolphswalde, Rittergut	Hochlindenburg PT, Kl.-Gnie E (8 km), Nordenburg St AG, Gr.-Pentlack A	**Woller**	
Ahrau, Abbaugut, zur Stadt Nordenburg geh.	Nordenburg PTE (1,9 km) St A AG	**Karl Nelson**	
Annawalde, Rittergut	Kl.-Gnie PTE (5 km), Georgenfelde E (3,5 km), Annawalde St A, Gerdauen AG	**Max Freiherr von Braun**	
Arensdorf, Rittergut	Gerdauen PTE (5 km) AG, Spierau E (2 km), Ahrensdorf St, Momehnen AG	**Hans Gandras**	I. Gust. Behrendt, Markhausen I. Ernst Behrend, Egloffstein
Arklitten, Rittergut, m. d. Vorw. **Berg, Aftinten, Markhausen, Egloffstein und Blandau**	Molthainen PTE (1 km), Arklitten St A, Gerdauen AG	**Friedrich Cuno** Graf **von und zu Egloffstein,** Majoratsherr, Kromlau O.-L.	II. Koeppel, Güterdirektor in Aftinten
Astrawischken, Oberförsterei, davon gelegen in den Kreisen:			
a) Gerdauen	Bokellen PTE, Muldzen St A, Gerdauen-Insterburg AG	**Forstfiskus**	II. Forstmster. Luther
b) Insterburg			
Groß-Bajohren, Gut, z. Gem. Gr.-B. geh.	Nordenburg PTE St AG, Friedenshof A	Frau **L. Rasch'** Erben	II. Max Vogelreuter
Bajohrenwalde, Gut, zur Gem. Kl.-Bajohren geh.	Nordenburg PTE (6,8 km) St A, Bajohrenwalde E (0,2 km)	**Rudolf Tiedtke**	
Bawien, Rittergut, mit Vorwerk **Korblack**	Gerdauen PTE (2 km) St AG, Kanoten A	**Louis Klugkist**	
Bergental, Abbaugut, z. Stadt Nordenburg geh.	Nordenburg PTE (3 km), St A AG	**Eugen Staib,** Ing. u. Gutsbesitzer	

Grundsteuerreinertrag ℳ	Größe in Hektaren (abgerundet)							Viehstand					Besondere Angaben über Fernsprechanschlüsse, Vieh- und Saatzuchten und eigene industrielle Anlagen
	Summa	Acker inkl. Gärten	Wiesen	Weiden	Holzungen	Unland, Hof, Wege	Wasser	Pferde	Rindvieh überhaupt	Rindvieh davon Kühe	Schafe	Schweine	
2469	222	156	13,5	40,5	9	2,5	0,5	*24	120	**40	30	†50	Schippenbeil 4, Kgb. 7836. ⚕ Zentrale, * u. 12 Fo., ** Ostpr.-Holl. Herdbuchh., † Herdbuch d. dtsch. Edelschw. u. d. vered. schwk. Fleischsch.
1842	190	131	8	30	15	*6	.	30	90	20	8	20	Schippenbeil 61. * einschl. Wasser.
3918	437,5	304	34	54	41	*4,5	.	47	135	70	256	67	Bartenstein 18, Ps Kgb. 1519. Ostpr.-Holl Hb.-H., Bu.-Vkf., St.-Schäfereid. schwk. Fleischsch., Z. d. dtsch. Edelschw. u. Rem.-Aufz., * einschl. Wa.
1990	198	109	24	22	38	5	.	30	75	30	100	14	Schönbruch 15.
2180	265	*168	28	42	22	4	.	40	**125	45	30	†90	Gallingen 4. * Saatbaustelle der L.-K., ** Ostpr.-Holl. Hb., † St.-Z. d. dtsch. Edelschw.
5626	502	253	29	131	72	15	2	55	137	46	169	182	Schönbruch 17, Ps Kgb. 13154*, 16478 Graf Eulenburg'sche Gutsverwaltung Wicken.
2478	265	177	10	25	48	5	.	33	106	40	15	38	Friedland 30, Ps Kgb. 4086.
4716	451	332	30	42	40	6	1	80	190	52	70	20	Schönbruch 27.
2525	268	164	6	90	.	7	1	50	115	45	240	16	Friedland 48, Ps Kgb. 4707.
3938	543	273	44	46	153	14	13	47	102	48	103	83	Schippenbeil 14. Ringofen-⌸, Deckstation.
1761	265	161	19	21	62	2	1	27	99	42	63	52	Bartenstein 8.
2200	199	127	20	48	1	2	1	45	100	40	.	100	Gallingen 1. Meierei, Stadtverk.

Gerdauen.

Landgericht: Bartenstein

5594	462	321	62	42	23,5	4	10	70	210	90	60	78	Abelischken 3. Meierei, Ostpr.-Holl. Herdb., Schweineherdbuch, Zucht d. edl. ostpr. Halbbl.-Pf.
6275	510	392	45	.	59	*11	.	66	224	70	65	90	Abelischken 2. Ostpr.-Holl. Herdbuchherde u. Zuchtviehverkauf.
2852	413	300	25	53	25	10	.	60	182	65	.	150	Abelischken 5.
1864	149	102	46	.	.	1	.	14	80	?	15	10	Nordenburg 61.
1558	276	192	32	4	44	4	.	40	105	38	70	100	Kl.-Gnie 2. Meierei, W.-⛫, Torfst.
1770	142	117	15	8	.	2	.	*29	75	35	5	20	Gerdauen 31. * Fohlenzucht.
21788	1904	1157	243	184	215	39	66	166	615	347	338	438	Gerdauen 26. ⌸, Meierei.
17008	5592	134	393	6	4825	*234	.	23	94	42	12	41	Öffentl. Fernspr. * einschl. Wasser.
7295	2114	88	85	6	1811	112	12	17	55	20	.	21	
9713	3478	46	308	.	3014	110	.	6	39	22	.	20	
1086	139	90	25	15	5	*4	.	14	47	14	25	7	Sechserben 6.
198	120	71	12	15	20	1	1	18	60	15	3	7	Nordenburg 55.
7200	490	435	27	.	5	4	15	72	225	80	20	40	Gerdauen 14.
2200	185,5	110	60	4	10	1,5	.	17	75	30	.	30	Nordenburg 24.

Name des Gutes bezw. der Gemeinde	Post = P, Standesamt = St, Telegr. = T, Amtsbezirk = A, Eisenbahn = E, Amtsgericht = AG	Name des Besitzers	Name des I = Pächter II = Verwalter
Berszlack, Rittergut, z. T. i. Kr. Wehlau gel.	Muldzen PT St A, Kl.-Gnie E (9 km), Gerdauen AG	**Rich. Janzen**	
Birkenfeld, Rittergut, m. d. Vorwerk **Korellen** u. **Clarahof**	Sechserben P, Nordenburg T A AG, Pröck E, Birkenfeld St	**Julius Totenhoefer**	
Blendowen, Adl.-, Rittergut . .	Abelischken PT A, Kl.-Gnie E (7,5 km), Gr.-Pentlack St, Nordenburg AG	**L. Liebegut**	
Blumenthal, Rittergut, m. Ant. i. **Kanoten**	Gerdauen PTE (5 km), St A AG	**Julius Grigull**	
Bokellen, Rittergut m. Ant. i. **Berszinen** u. d. Vorw. **Sperlings** u. **Schefferhof**	Bokellen PTE (0,1 km), Muldzen St, Astrawischken A, Gerdauen AG	Dr. **Willi Steputat,** Reg.-Rat	II. Lange
Brolost, Rittergut	Gerdauen PTE (3 km) AG, Schloß Gerdauen St A	Fr. **Clara Tietz-Hellbusch**	
Budwischken, Gut, zur Gem. B. geh.	Muldszen PT St A, Kl-Gnie E (11 km) u. Eiserwagen E, Gerdienen AG	**Hedwig Leinveber**	II. Conrad Leinveber
Carolinenhof, Gut. z. Stadt Gerdauen geh.	Gerdauen PTE St A AG	**Friedrich Rapelius**	
Charlottenruh, Gut, mit Vorw. **Gnädtken**	Adolfschlieben PT, Nordenburg E (7 km) AG, Schönfeld St, Kurkenfeld A	**Hans Hundsdörfer**	
Damerau, Rittergut	Wandlacken PT, Pröck E (7 km), Klonofken St, Groß-Sobrost A, Nordenburg AG	**Oskar Leugnick**	
Eberswalde, Rittergut.	Georgenfelde PTE, Eberswalde St A, Gerdauen AG	**Hasso von Normann,** Rittm. a. D.	
Ernstwalde, Adl.-, Rittergut . .	Groß-Karpowen PT, Reuschenfeld E, Kurkenfeld St A, Nordenburg AG	**Paul Roehr**	
Friedenshof, Gut, m. **Masurhöfchen,** z. Gem. Gr.-Bajohren geh.	Nordenburg PTE (3,5 km) AG, Kleinbahnstat. Friedenshof E, Truntlack St, Bajohren A	**Kurt Segadlo**	
Friedrichsflur, Gut, z. Stadt Nordenburg geh., mit Pachtland	Nordenburg PTE St A AG	**Alfred Milthaler**	
Friedrichshöh, Gut, z. Gem. Momehnen geh.	Gerdauen PT AG, Spierau E (3 km), Ahrensdorf St, Momehnen A	**Friedrich Tiefensee**	
Gendrin, Rittergut, m. Waldparzelle i. **Abelischken**	Abelischken PT A, Bokellen E, Gr.-Pentlack St, Nordenburg AG	**Hans Hahn**	
Georgenfelde, Rittergut	Georgenfelde PTE (3 km), Annawalde St A, Gerdauen AG	**Ernst Ehlert**	
Georgenwalde, Gut	Georgenfelde PTE (3 km), Annawalde St A, Gerdauen AG	**Helene Heusner,** Admiralswitwe	II. Dreher
Schloß Gerdauen, Altschloß u. Neuschloß, bestehend aus:			
a) **Schloß-Krug**			I. W. Podranski
b) **Schloßmühle**			II. Rehfeldt
c) **Schloß Gerdauen,** Gartenverwaltung			II. Beyer
d) **Dampfsägewerk**			I. Schulz u. Maaß
e) **Kinderhof,** Brauerei und Malzfabrik	Gerdauen PTE AG, Schloß Gerdauen St A	**Alfred von Janson**	II. H. Maaß, Brauerei-Direktor
			II. W. Stadie, Braumeister
f) **Forstverwaltung i. Forsth. Damerau** best. a. d. Unterrev.:			II. Schlicht, Oberförster
1. **Altenweg**			II. Kahlke, Förster
2. **Damerau**			II. Nehrke, Oberförster in Damerau
3. **Trausen**			II. Daniel, Förster
4. **Spechthaus**			II. Schwarz, Förster
g) **Kinderhof,** Ziegelei			II. O. Grisath, Ziegelmeister

Grundsteuerreinertrag ℳ	Größe in Hektaren (abgerundet)							Viehstand					Besondere Angaben über Fernsprechanschlüsse, Vieh- und Saatzuchten und eigene industrielle Anlagen
	Summa	Acker inkl. Gärten	Wiesen	Weiden	Holzungen	Unland, Hof, Wege	Wasser	Pferde	Rindvieh überhaupt	Rindvieh davon Kühe	Schafe	Schweine	
1096	125	99	16	4	.	6	.	15	51	15	31	22	Muldszen 12.
8252	1272	632	194	79	331	34	2	183	180	70	220	120	Nordenburg 11, Ps Königberg 964. Dpf-, Pferdezucht, Kart.-Trocknungsanlage.
4881	454	289	25	90	45	5	.	64	240	90	30	100	Abelischken 8. Elektr. Licht und Meierei mit Kraftbetrieb.
5317	334	250	40	38	.	6	.	54	170	60	65	80	Gerdauen 16, Ps Königsberg 8576. Pferde- u. Schafzucht, Ostpr. Herdbuchherde.
5086	390,5	289,5	37	40	20	2	2	40	140	56	350	8	Bokellen 7.
4301	443	379	17	.	40	7	.	60	150	55	50	40	Gerdauen 40. Vieh-, Pferde-, Schaf- und Schweine-Zucht.
160	58	40	7	8	2	1	.	10	30	8	12	6	Ilmsdorf 5.
1278	92	78	3	10	.	1	.	16	30	20	.	10	
6085	443	296	63	50	20	14	.	67	139	43	19	6	Nordenburg 80, Ps Königsberg 10989. Vieh- und Pferdezucht.
2751	235	183	20	27	1	3	1	36	100	40	10	75	Wandlacken 6. Schwn., Meierei, Kreissäge.
4476	350,3	237,1	36,6	60,8	8,6	6,2	1	38	140	55	150	10	Georgenfelde 1.
1325	226	166	20	30	7	3	.	25	120	40	.	100	Gr.-Karpowen 10. Milchwirtschaft, Zucht veredelt. Landschweine, Jungviehverk.
?	306	199	60	28	15	3	1	40	120	40	20	30	Nordenburg 35 u. 35a, Ps Königsberg 4636.
.	141 16	127 .	12 .	. .	. .	2 .	. .	30	73	43	.	2	Nordenburg 12, Ps Königsberg 1771.
1592	149	132	15,5	.	.	1,5	.	35	84	30	42	20	Gerdauen 52.
2287	264	205	24	15	15	5	.	50	130	60	30	60	Abelischken 4.
3333	400	225	50	80	35	10	.	46	140	48	60	30	Georgenfelde 10.
720	184	106	10	50	15	3	.	16	82	26	10	8	Georgenfelde 5.
33150	3535	?	?	?	?	?	?	4	?	?	?	?	.
.	1	0,5	.	.	.	0,5	.	2	.	.	.	.	Gerdauen 3.
.	2	1	.	.	.	1	.	4	.	.	.	.	Gerdauen 62. Dpf.- u. Wa.-W., 160 PS, .
.	50	25	.	.	25	.	.	4	.	.	.	.	Gerdauen 35. Kunst- und Handelsgärtnerei.
.	20	10	.	.	.	10	.	4	.	.	.	.	Gerdauen 13. 200 Ps. . Licht- und Kraftanl., Eisenbahn-Anschlußgleis.
.	3	.	.	.	.	3	.	12	.	.	.	.	Gerdauen 7. 160 PS, . Licht- u. Kraftanlage, Eisenbahnanschlußgleis, Schlosserei u. Maschinen-Reparatur-Werkstatt.
.	1439	32	45	24	1338	.	.	.	.	.	.	.	Gerdauen 33.
.	245	6	16	5	318	.	.	.	.	.	.	.	Gerdauen 67.
.	356	13	1	7	335	.	.	.	.	.	.	.	
.	396	6	7	8	375	.	.	.	.	.	.	.	Gerdauen 39.
.	342	7	21	4	310	.	.	.	.	.	.	.	Georgenfelde 4.
.	30	.	.	20	.	10	.	3	.	.	.	.	Gerdauen 21.

Name des Gutes bezw. der Gemeinde	Post = P, Standesamt = St, Telegr. = T, Amtsbezirk = A, Eisenbahn = E, Amtsgericht = AG	Name des Besitzers	Name des I = Pächter II = Verwalter
Schloß Gerdauen (Fortsetzung): h) **Vorwerke:** 1. **Kinderhof**			
2. **Althof**	Gerdauen PTE AG, Schloß Gedauen St A	**Alfred von Janson**	
3. **Döhrings**			II. Morgenstern
4. **Trausen**			
5. **Neuhof**			
6. **Christinenfeld**			
Gerdauenhöfchen, Gut, z. Stadt Gerdauen gehörig	Gerdauen PTE (1,8 km) St A AG	**O. Sprengel**	
Gerkiehnen, Gut, zur Gem. G. gehörig	Dietrichsdorf, PT, Spierau E (6 km), Momehnen St A, Gerdauen AG	**Josef Oxenknecht**	
do. Hof Nr. 4		**Richard Wenck**	
Gneisenau mit dem Rittergut **Wisdehlen** und den Vorwerken **Kröchern** und **Neuendorf**	Grünheim PT, Gerdauen E St A AG	**E. Schimmelpfennig,** Kaiserl. Kap.-Ltn. a. D.	
Gomischken, Gut, zur Gem. G. gehörig	Muldszen PE St A, Bokellen und Kleingnie E, Gerdauen AG	**Robert Burnus**	
Groß-Astrawischken, Gut, zur Gem Gr.-A. geh.	Bokellen PTE (3,2 km) A, Muldszen St, Gerdauen AG	**Gustav Hollstein**	
Groß-Gnie, Rittergut, m. d. Vw. **Lönkendorf, Bolzhinzhof, Nob, Mühlenkrug** und **Arklitter Waldhaus**	Klein-Gnie PTE St A, Gerdauen AG	**Horst Gutzeit**	II. Klämbt
Großheim, Gut, z. Gem. Grünheim geh.	Grünheim PT, Allenburg E (8 km), Schloß Gerdauen St A, Gerdauen AG	**Oswald Buchwalsky**	
Groß-Lonschken, Rittergut, m. Vorw. **Klein-Lonschken**	Abelischken PTE (Klb.) A, Bokellen E Kurkenfeld St, Nordenburg AG	**Walter Thimm**	
Groß-Pentlack, Rittergut, mit Vorw. **Mally-Park**	Adolfschlieben P, Klein-Gnie T, Nordenburg E AG, Pentlack in Nordenburg St, Pentlack in Katzborn AG	**Carl von Dunker,** Gen.-Maj. z. D. in Mally-Park	I. A. Mertins, Gutsbesitzer i. Leidkeim II. F. Schröder, Administrator
Groß-Polleyken, Rittergut, mit d. Vorw. **Pollaschen** u. **Waldhaus Pollaschen**	Groß-Karpowen PT, Warnascheln E (8 km), Kurkenfeld St, Wolfshöh A, Nordenburg AG E (10 km)	In Vertr. Frau **Hertha Gutzeit** auf Groß-Gnie	
Groß-Potauern, Gut, zur Gem. Gr.-P. gehörig	Muldszen P St A, Bokellen T, Klein-Gnie E (4 km), Gerdauen AG	**Fritz du Maire**	
do. Nr 3		**August Wien**	
Groß-Schellenberg, Domäne . .	Gerdauen PTE (5,6 km) Spierau E (1 km) Arnsdorf St, Neuhof A, Gerdauen AG	**Ulrich Eichstädt**	
Groß-Schönau, Gut, zur Gem. Gr.-Sch. geh.	Friedenberg PT, Schakenhof E, Lindenau St A, Gerdauen AG	**Otto Heinrich Reinhold**	
do. do.		**Gustav Rückwardt**	
Groß-Sobrost, Rittergut	Wandlacken PT, Pröck E (3,5 km), Klonofken St, Groß-Sobrost A, Nordenburg AG	**Richard Freytag**	
Groß-Szemblonen, Gut, z. Gem. Gr.-Sz. gehörig	Muldszen PT St A, Klein-Gnie E (8 km), Gerdauen AG	**Franz Hensel**	
Grünheim, Gut, z. Gem. G. geh.	Grünheim P, Allenburg TE (8 km), Kinderhof St A, Gerdauen AG	Frau **Selma Hinske**	
Grünhof, Rittergut	Dietrichsdorf PT, Spierau E (7 km), Wonikeim St, Wonikeim zu Grünhof A, Gerdauen AG	**Kurt Sucker**	
Heiligenstein, Rittergut, m. d. Vorw. **Ernsthof** u. **Karlsfelde**	Wandlacken PTE (3 km), Aßaunen St, Korklack AG, Gerdauen AG	**Wilhelm** Graf **v. Klincknowström**	II. Wilh. Jung, Oberinspektor
Henriettenfeld, Rittergut	Molthainen PT, Gerdauen E (1,2 km) St A AG	Freifrau **Marie von Campenhausen**	II. A. v. Campenhausen

Grundsteuerreinertrag ℳ	Größe in Hektaren (abgerundet)							Viehstand					Besondere Angaben über Fernsprechanschlüsse, Vieh- und Saatzuchten und eigene industrielle Anlagen
	Summa	Acker inkl. Gärten	Wiesen	Weiden	Holzungen	Unland, Hof, Wege	Wasser	Pferde	Rindvieh überhaupt	Rindvieh davon Kühe	Schafe	Schweine	
.	467	360	45	25	.	12	25	88	161	100	220	80	Gerdauen 41, Ps Königsberg 13376. Pferde- u. Schafz., Ostpr. Holl. Herdbuchh., Schweinem., Dpfdrsch.-, Schrot- u. Häckselmsch., Dpfpflug.
.	441	327	44	50	.	10	10	120	75	71	.	.	Gerdauen 35. Rem.-Z., Ostpr. Holl. Herdbuchh.,
.	304	130	140	25	.	9	.	28	107	3	160	.	Gerdauen 28. Jungv. u. Schafz. [Schweinez.
.	333	201	20	103	.	8	1	75	92	52	.	.	Gerdauen 28:
.	245	194	28	15	.	8	.	56	54	.	142	.	
.	199	185	6	.	.	8	.	20	60	14	.	.	Christinenfeld 7, Ps Königsberg 16371.
2079	141	102	6	30	.	3	.	24	80	35	20	20	Gerdauen 23.
?	76	50	2	9,5	2,5	*12	.	15	23	9	.	20	Torfstich, * Torfb.
987	119	80	.	11	5	*23	.	22	45	20	4	19	Dietrichsdorf 19. * Torfbruch.
?	450	538	25	175	195	67	.	120	230	80	109	160	Grünheim 5. Vermehrungsbau v. Lochows'-Pettkus Eliteroggen, Herdbuchv., Fohlenzucht, deutsch. Edelschwein.
775	74	34,5	4	30	1	2,5	2	*17	45	12	16	5	Muldszen 13. * Friedensdurchschnitt.
1550	98	80	10	7,5	.	0,5	.	14	45	20	20	15	
11841	1039,4	655,2	45	194	130,5	13,5	1	124	292	96	243	245	Klein-Gnie 9, Ps Königsberg 7005. Dampfmeierei, Käserei, Dpf.-⚙, Ringofen-▥, Pferde-, Schweinez. (veredl. Landschw.) u. Mast, Herdb. schw. Tiefl.-Rinder, veredl. schw.-köpf. Fleischschafz. i. Ostpr.
1449	117	89	8	20	.	.	.	*20	**52	20	15	20	Postagt. Grünheim im Hause, * einschl. Fohlen, ** 4 Pflugochsen.
5370	476	304	66	26	69	11	.	65	195	60	.	120	Abelischken 7. Jungvieh- und Schweinezucht (deutsch. Edelschweine).
5866	633	279	42	73	220	13	6	47	175	67	130	75	Nordenburg 16 (Groß-Pentlack) u. Nordenburg 62 (Mally-Park), Ps. Königsberg 4483 (nur f. Gutsverwaltung. Herdbuchh., Vieh-, Schweine- und Schafzucht, Lanz-Dampf-Dreschsatz.
7553	668,8	362	55	40	200	* 11,8	.	52	124	70	100	10	Telegr.-Hilfsstelle. Holl. Viehz. u. -mast, Schafz (Oxf.), Schweinezucht, Meierei, Dampfschneidem. * einschl. Wasser.
633	86	?	?	?	?	?	?	13	50	20	.	20	Bokellen 6.
?	266,2	80,5	12,5	10	27,5	2,5	.	19	40	17	15	12	Muldszen 19.
?	380	278	30	43	20	8	1	55	140	65	40	25	Gerdauen 55. Torfstich.
1916	193	129	7	35	18	4	.	25	80	98	55	15	Holl. Wind.-𝔗.
1983	201	142	2	42	13	2	.	28	80	25	30	20	Wind-𝔗.
6750	464	340	44	25	45	8	2	100	200	70	50	200	Wandlacken 3.
770	86	70	6	3	6	1	.	16	36	25	.	5	Dampfz▥, Röhrenfabrik.
972	90	55	3	13,6	*15,5	.	0,5	11	30	12	6	16	Grünheim 12. Schrotm. mit Motorbetrieb, 2,4 ha Stubbengelände, * einschl. Unland.
4670	329	265	28	.	32	4	.	60	138	60	60	80	Dietrichsdorf 6.
7208	775	434	130	20	180	10	1	90	210	70	360	75	Wandlacken 9, Ps Königsberg 11948. Ostpr. Holl. Hdb.-Rv.-St.-Z., vered. schwk. Fleischsch.-St.-Z. (Mitgl. d. ostpr. Schw.-Z.-Vereinigung).
3563	346	321	47	4	47	6	.	50	90	6	.	.	Mothainen 5.

Name des Gutes bezw. der Gemeinde	Post = P, Standesamt = St, Telegr. = T, Amtsbezirk = A, Eisenbahn = E, Amtsgericht = AG	Name des Besitzers	Name des I = Pächter II = Verwalter
Hochheim, Abbaugut, zur Stadt Gerdauen gehörig	Gerdauen PTE St A AG	**Ernst Wokulat**	
Hochlindenberg, Gut, z. Gem. H. gehörig	Hochlindenberg PT St A, Klein-Gnie E (7,5 km), Nordenburg E (8 km) AG	**Karl Kreutzberger**	
Ilmsdorf, Gut, z. Gem. I. geh.	Ilmsdorf PT, Klein-Gnie E (14,2 km), Muldszen St A, Gerdauen AG	**Oskar Gottschalk**	
do. do.		**Franz Neumann**	
do. Abbaugut, z. Gem. I. geh.	Ilmsdorf PT, Eiserwagen E, Muldszen St A, Gerdauen AG	**Ernst Weder**	
Kanoten, Rittergut, m. d. Vw. **Langmichels** und **Nonnenhof**	Gerdauen PTE (3 km) St A AG	**Bernhard von Pressentin,** gen. von Rautter	
Kaidann, Gut, z. Gem. K. geh.	Friedenberg PTE, Lindenau St A, Gerdauen AG	**Walter Wenz**	
Karlsburg, Abbaugut, z. Stadt Nordenburg geh.	Nordenburg PTE (1,5 km), St A AG	**Franz Klein**	
Katzborn (früh. Sophienwalde), Rittergut, m. **Adolfschlieben**	Adolfschlieben P, Nordenburg T E (7,5 km) AG, Katzborn Kleinbahn Anschlgl., Gr.-Pentlack St A	**Herbert von Platen**	
Keulenburg, Ritterg., m. **Lindenau,** Ritterg. u. Vw. **Heinrichshof** u. **Amma**	Friedenberg PT, Schakenhof E (4,2 km), Lindenau St A, Gerdauen AG	**Bedo Mette**	II. Piotrowski, Adm.
Kiauken, Gut	Muldszen PT St A, Bokellen E (7 km), Gerdauen AG	**Louis Gutleben**	
Klein-Gerdauen, Stadtgut, zur Stadt Gerdauen geh.	Gerdauen PTE (4 km), St A AG	**Peter Brien**	
Klein-Gnie, Rttterg., m. Vw. **Karlshof, Waldhaus Gnie, Mulker Wald, Christophsdorf, Rosanna, Groß-Dwillien, Prosit, Blockinn** und **Wickerau**	Klein-Gnie PTE (2 km) St A, Gerdauen AG	**Karol Gutzeit**	
Klein-Potauern, Gut, z. Gem. Kl.-P. geh.	Bokellen PTE (2 km), Muldszen St, Neu-Astrawischken A, Gerdauen AG	Dr. **Willy Steputat,** Reg.Rat	
Klein-Rädtkeim und Vw. **Rädtkeim Nr. 4,** z. Gem. R. geh.	Rosenberg P, Friedenberg T St, Schakenhof E (2,5 km) A, Gerdauen AG	Frau **Marie Louise von Kalckstein,** geb. von Storch	II. M. Scheumann, Adm.
Klinthenen, Gut, z. Gem. K. geh.	Gerdauen PTE AG, Kanoten St, Wandlacken A	**Wilh. Jakob**	
Klein-Sobrost, Gut, zur Gem. Kl.-S. geh.	Nordenberg PT AG, Pröck E (1,5 km), Klonofken St, Gr.-Sobrost A	**Rich. Lange**	
Klonofken, Gut, z. Gem. K. geh.	Wandlacken PT, Pröck E (5,7 km), Gr.-Sobrost St A, Nordenberg AG	**Artur Klemund**	
Königsfelde, Abbaug., z. Stadt Gerdauen geh.	Gerdauen PT St A AG, Gerdauen u. Spierau E	**Alfons Fox**	
Korklack, Rittergut, m. Vorw. **Henriettenfeld, Martahof** u. **Birkengrund**	Gerdauen PTE (4 km) AG, Korklack St A	Frhr. **Balthasar von Campenhausen**	II. A. von Campenhausen
Krölligkeim, Gut, z. Gem. K. geh.	Dönhofstädt PTE (5 km), Sillginnen St A, Gerdauen AG	Dr. **Bernhardt Hammerschmidt**	
do. do.		**Gottfried Kösling**	
Kurkenfeld, Rittergut mit **Mitschullen** u. **Rodwalde**	Gr.-Pentlack PT, Nordenburg E (8 km) AG, Kurkenfeld St A	**H.** Edler **von Graeve**	
Lablack, Rittergut	Georgenfelde PTE (2 km), Annenwalde St A, Gerdauen AG	**Karl Wilhelm Gehlig**	
Laggarben, Ritterg., m. Vorw. **Daverwalde** u. **Mamlack**	Skandau PTE (7 km), Laggarben St A, Gerdauen AG	**Werner Jungschulz von Roebern,** Rittm. a. D.	II. Fritz Meyer
Lieskendorf, Gut, z. Gem. L. geh.	Hochlindenberg PT St A, Nordenburg E (8 km) AG	**August Hellwig**	

Grundsteuerreinertrag ℳ	Größe in Hektaren (abgerundet)							Viehstand					Besondere Angaben über Fernsprechanschlüsse, Vieh- und Saatzuchten und eigene industrielle Anlagen
	Summa	Acker inkl. Gärten	Wiesen	Weiden	Holzungen	Unland, Hof, Wege	Wasser	Pferde	Rindvieh überhaupt	Rindvieh davon Kühe	Schafe	Schweine	
785	61	24	15	20	.	2	.	12	64	24	.	8	⇨ Gerdauen 73. Viehstand: Ostpr.-Holl. Herdb.
5276	454	345	23	79	3	*4	.	10	155	59	16	50	⇨ Nordenburg 22, Ps Königsberg 4277. Wasser- und Dampf-⚒, * einschl. Wasser.
503	84	39	8	20	15	2	.	12	24	8	12	5	
?	101	58,2	10	20	0,2	10,5	0,2	14	24	16	3	12	
?	81	40	20	10	5	5	1	14	30	12	5	15	⇨ Ilmsdorf 6.
9649	879	586	88	31	146	28	.	90	380	60	150	70	⇨ Gerdauen 15.
?	68	23	.	.	45	.	.	14	30	8	14	9	
?	132	104	12	15	.	1	0,25	21	50	30	10	20	⇨ Nordenburg 26.
5732	647	350	50	90	150	5	2	100	250	90	70	150	⇨ Nordenburg 17, Ps Königsberg 5607. Zucht v. edl. ostpr. Warmblutpferd., ostpr. Hb.-Herde, Stammz. d. vered. Landschw., Saatbaust. d. L.-K.
10046	1222	725	89	250	150	7	1	156	290	92	370	110	⇨ Friedenberg 5. Feldbahnanschluß, Schakenhof.
334	89	80	7	.	1	1	.	20	38	15	18	30	⇨ Muldszen 16.
3000	175	100	3,2	70	.	2,5	0,2	22	70	32	.	10	⇨ Gerdauen 47.
17825	2800	1624	124	250	756	36	10	228	485	168	145	228	⇨ Kl.-Gnie 3, Ps Königsberg 617. Meierei, ⚏. Sch.- u. Mahl-⚒ m. elekt. Betr.
2382	183	125	16	37,5	2,5	1	1	14	60	5	.	2	⇨ Bokellen 7.
2945	277	233	25	.	17	2	.	*31	110	36	20	47	⇨ Friedenberg 3. Milchv.-Z., Ostpr.-Holl-Hb.-V., Z. d. dtsch. Edelschw. * einschl. Fohlen.
609	71	48	9	7	6	1	.	12	30	12	26	6	
678	75	49	13	6	5	1,5	0,5	11	43	11	10	18	
981	93	72	10	10	.	1	.	12	36	12	6	10	
1325	120	105	3	.	10	2	.	25	65	20	.	45	⇨ Gerdauen 61, Ps Königsberg 8041.
3698	324	226	56	12	25	4	1						⇨ Gerdauen 34. Ostpr.-Herdbuchh., Windmot., Schneide- u. Mahlw.
3381	346	242	47	4	50	2	1	90	300	200	50	90	
?	77	56	6	10	2	1	2						
2488	213	129	37	28	14	5	.	*19	80	36	48	10	⇨ Dönhofstädt 4. Milchlieferung nach Sillginnen. * u. 8 Fohlen.
948,9	85	35	9	30	10	1	.	13	27	7	33	8	
9141	823	398	215	.	180	30	.	134	180	60	80	120	⇨ Nordenburg 18, Ps Königsberg 1868. W.-⚒, Torfstich.
3702	372	294	25	15	35	3	.	32	120	60	400	.	⇨ Georgenfelde 6.
10144	828	466	81	75	163	40	3	135	230	65	100	70	⇨ Dietrichsdorf 4, Königsberg 11107. Zucht u. Aufz. d. edl. opstpr. Halbblutpf., Z. d. schwarzen Tieflandrind., Z. d. dtsch. Edelschweines, ✪.
648	76	40	5	25	5,5	0,5	.	*10	25	7	.	5	* u. 8 Fohlen.

Name des Gutes bezw. der Gemeinde	Post = P, Standesamt = St, Telegr. = T, Amtsbezirk = A, Eisenbahn = E, Amtsgericht = AG	Name des Besitzers	Name des I = Pächter II = Verwalter
Löcknick, Rittergut	Sechserben PT, Wandlacken E (5 km), Assaunen St, Bajohren A, Nordenburg AG	**Werner Bredschneider**	
do. Gut Nr. 8, Gut, z. Gem. L. geh.	Sechserben PT, Wandlacken u. Pröck E, Assaunen St, Bajohren A, Nordenburg AG, Löcknitz Klb.	**Richard Gerhard**	
do. do.		**Gustav Sperber**	
Looskeim, Gut	Dietrichsdorf PT, Spierau E (6 km) Skandau E (7 km), Wonnigkeim St A, Gerdauen AG	**Max Erdtmann**	
Löwenstein, Gut, z. Gem. L. geh.	Dietrichsdorf PT, Schippenbeil E (9,2 km), Laggarben St A, Gerdauen AG	**Karl Briese**	
Ludwigsburg, Rittergut.	Rosenberg PT, Spierau E (5 km), Momehnen St A, Gerdauen AG	**Julius Wollert**	
Ludwigshöhe, Rittergut m. Ant. in **Momehnen** 1 u. 27	Skandau PTE (4 km), Momehnen St A, Gerdauen AG	**Ostpr. Landgesellschaft m. b. H.,** Königsberg	I. Heinrich Wiebe
Luisenwerth, Ritterg., z. Gutsbez. Posegnik geh.	Wandlacken PTE (0,8 km), Kanoten St A, Gerdauen AG	**Johannes Neumann** auf Posegnick	I. Waldem. Koch
Mauenfelde, Gut, zur Gem. M. gehörig	Kl.-Gnie PTE, Mauenfelde St, Mauenwalde A, Gerdauen AG	**Friedrich Böhnke**	
Mehleden, Rittergut m. Vorwerk **Braktin**	Friedenberg PT St, Schakenhof E (4,5 km) A, Gerdauen AG	**Friedrich H. von Böttinger**	
Mintwiese, Rittergut	Sechserben PT, Wandlacken E (9 km), Assaunen St, Bajohren A, Nordenberg AG	**August Bartsch**	
Mühling, Gut, m. Vorw. **Partsch** u. Forsthaus **Mühling**	Grünheim PT, Gerdauen E (8 km) St A AG	**Fritz Meyer,** Direktor in Danzig	II. Diester
Mulk, Gut, z. Gem. M. geh. . .	Klein-Gnie PTE, Hochlinden E St, Schönwiese A, Nordenburg AG	**Otto Tiede**	
Neu-Astrowischken, Rittergut, mit **Reimerischken**	Bokellen PTE (2 km), Muldszen St, Astrawischken A, Gerdauen AG	**Emil Moeller**	II. Schliepat
Neuendorf, Gut. z. Gem. N. geh.	Gerdauen PTE (5 km) AG, Neuendorf St A	**Albert Neumann**	
do. do.		**Bernhard Sadowski**	
Neuendorfshof, Gut, z. Gem. N. gehörig	Gerdauen PTE (4 km) AG, Neuendorf St A	**Dörffer**	
Neuhof-Momehnen, Rittergut	Skandau PT, Spierau E (5 km), Arnsdorf St, Momehnen A, Gerdauen AG	**Otto Bundt**	
Neusorge, Gut. mit dem Vorw. **Friedrichsfelde, Kiehlendorf** u. **Werschen**	Kl.-Gnie PTE, Kl.-Gnie-Muldszen St, Muldszen A, Gerdauen AG	**Horst Gutzeit,** Gr.-Gnie	II. Paul Mettchen
Nordenburg, Mühlengut, z. Stadt N. geh.	Nordenburg PTE St A AG	Se. Erl. **Albrecht Gr. z. Stolberg-Wernigerode** a. Dönhofst. (Kr. Rastenb.	I. Siegm. Sandelowsky, Nordenburg, Burg-freiheit 35
Nordenthal, Abbaugut, z. Stadt Nordenburg geh.		**Matthäus Strötzel**	
Nubertshöfen, Gut.	Muldszen PT St A, Kl.-Gnie E (7 km), Gerdauen AG	**Robert Kelch**	
Plaitil, Gut, zur Gem. Hochlindenberg geh,	Hochlindenberg PSt A, Nordenburg TE (6 km) AG, Ki.-Gnie E	**Herm. Motzkau**	
Posegnick, Rittergut, m. d. Vorw. **Berthawerth, Bettyhof** und **Arbeitsdank**	Gerdauen PTE (3 km) AG, Kanoten St A,	**Johannes Neumann**	II. O. Neumann
Rüdtkeim, Gut, z. Gem. R. geh.	Rosenberg PT, Schakenhof E (4 km) St A, Gerdauen AG	**Fritz Gramberg**	
do. do.		**Max Otto**	
Rathsthal, Gut	Gerdauen PTE (8,5 km) AG, Neuendorf St A	**Hans Hering**	
Raudischken, Rittergut, m. Vorw. **Bräsigswalde**	Reuschenfeld PTE (3 km), Raudischken St A, Nordenburg AG	**Otto von Below,** Reedentin, Post Zitzewitz (Pommern)	II. Rich. Luckenbach, Bräsigswalde
Rauschen, Rittergut, mit Ant. in **Allendorf**	Gerdauen PTE (1,5 km) AG, Schloß Gerdauen St A	**Max Achilles**	
Rauttersfelde, Rittergut	Gerdauen PTE (5km) AG, Spierau E (1,8 km), Momehnen St A	**Bruno Dathe**	
Romahnshof, z. Gem. Schmodehnen gehörig	Dietrichsdorf PT, Schakenhof E, Woninkeim St A, Gerdauen AG	**Otto Romahn**	

Grundsteuerreinertrag ℳ	Größe in Hektaren (abgerundet)							Viehstand					Besondere Angaben über Fernsprechanschlüsse, Vieh- und Saatzuchten und **eigene** industrielle Anlagen
	Summa	Acker inkl. Gärten	Wiesen	Weiden	Holzungen	Unland, Hof, Wege	Wasser	Pferde	Rindvieh überhaupt	Rindvieh davon Kühe	Schafe	Schweine	
1780	240	153	39	30	9	8	1	33	70	38	25	35	Sechserben 1, Ps Königsberg 1809.
813	115	63	36	10	5	1	.	21	50	21	12	14	Sechserben 9.
256	105	85	8	3	6	2,5	0,5	19	45	14	12	7	Sechserben 8.
2286	165	124	7	24	8	2	.	31	70	24	30	28	Dietrichsdorf 8.
1080	103	45	10	27	19	2	.	16	38	10	20	10	Dietrichsdorf 14.
2346	191,5	169	10	.	7,5	5	.	20	85	32	20	41	Friedenberg 23. Meierei.
3225	282	210	40	30	.	2	.	23	127	40	6	90	Skandau 4, Ps Königsberg 1789. Viehzucht.
2500	231	188	12	18	6	2	5	52	120	50	50	100	Gerdauen 86. Wa.-⚒, Vieh- und Schweinez., Fohlenaufz.
299	52	142	2	60	.	4	.	11	21	5	4	6	
4287	400	304	19	41	27	9	.	87	127	38	14	34	Friedenberg 7. Remonte Zucht, Ostpr.-Holländer Herdbuch.
705	90	56	22	.	10	2	.	10	30	14	20	15	
6150	762	390	74	48	223	22	5	70	170	65	200	90	Grünheim 2 u. 4. Pferde-, Vieh-, Schweinez., Meierei, Dpfdreschsatz.
1026	125	90	10	25	.	.	.	20	50	24	10	30	Klein-Gnie 7.
5305	678	450	60	10	147	10	1	65	186	70	86	130	Bokellen 1, Ps Königsberg 1964. Dpf.-Schneide- u. Mahlm., Dpf.-⚖, Dpfdrechsatz.
234	64	40	6	9	7	2	.	15	22	11	6	19	Gerdauen 51.
?	87	55	6	8	15	2	1	15	38	.	10	20	Gerdauen 111.
2255	180	137	38	.	5	1	.	32	65	30	.	35	Gerdauen 100.
3470	276	175	19,5	36,4	27,8	13	.	70	70	24	25	80	Gerdauen 89.
3973	469	313,3	1,9	76	72,1	4,2	1,5	38	182	74	.	.	Pferde- u. Viehzucht, schw. Tieflandrind.
61	5,25	3	1	1	0,25	.	.	12	2	2	.	3	Nordenburg 5. ⚒.
1901	159	118	25	15	.	1	.	25	54	40	.	15	Nordenburg 36, Ps Königsberg 3771.
1989	262	192	20	20	25	5	.	35	100	30	15	11	Muldszen 2.
2197	259	212	10	30	3	*4	.	61	131	46	.	42	Nordenburg 23, Ps Königsberg 614. * einschl. Wasser.
11139	891	684	50	42	115	.	.	120	392	147	117	319	Gerdauen 12. Wind-⚒.
2264	209	156	8	25	18	2	.	26	90	30	.	12	Friedenberg 6.
1472	120	60	1	20	37	2	.	13	45	16	6	6	Friedenberg 8.
1942	241	165	7	60	7	2	.	26	70	30	28	50	Gerdauen 88.
7033	782,7	428,7	60,9	105	170	16,6	1,5	76	229	77	56	78	Perlswalde 1 u. 2.
2235	214	174	15	14	4	6	1	66	87	39	20	63	Gerdauen 30. Torfst., Schweinez. u. -mast, Viehz. u. -mast, Remontez., kstl. Fischteiche, Fischz., Handels-
3818	333	229	26	25	48	5	.	37	180	60	15	146	Gerdauen 32. [gärtnerei.
2077	201	133	5	32	27	4	.	30	85	25	40	10	Dietrichsdorf 11.

Name des Gutes bezw. der Gemeinde	Post = P, Standesamt = St, Telegr. = T, Amtsbezirk = A, Eisenbahn = E, Amtsgericht = AG	Name des Besitzers	Name des I = Pächter II = Verwalters
Sandelsruh, Gut, z. Stadt Nordenburg geh.	Nordenburg PTE St A AG	**Gustav Sarimski**	
Schakenhof, Ritterg., m. **Braktin, Friedenberg, Grüneberg, Rosenberg** u. **Bohlen**	Friedenberg PT, Schackenhof E St A, Gerdauen AG	**Lothar von Kalkstein**	
Schätzelshöfchen, Gut, z. Gem. Bieberstein geh.	Barten (Kr. Rastenb.) PT, Skandau E (7km), SchätzelshöfchenE (Klb.), Arklitten St A, Gerdauen AG	**Wilhelm Teßmann**	
Schiffuß, Gut, z. Gem. Sch. geh.	Wandlacken PTE (2 km) A, Assaunen St, Gerdauen AG	**Paul Battke**	
Schneiderin, Gut	Gr.-AllendorfPT, Kl.-GnieE (9km), Mauenwalde St A, Gerdauen AG	**Max Gutzeit**	
Schönefeld, Gut, zur Gem. Sch. gehörig	Gr.-KarpowenPT, Nordenb. E AG, Schönefeld St, Kurkenfeld A	**Franz Reuther**	
Schönlinde, Gut, zur Gem. Sch. gehörig	Muldszen PT St A, Kl.-Gnie E, Gerdauen AG	**Walter Acktun**	
Schönwiese, Rittergut	Kl.-Gnie PTE (6,9 km), Schönwiese St A, Nordenburg AG	**Kullack,** Rittmstr. a. D.	II. Mittag
Sechserben, Rittergut, mit Vorwerk **Adolfshof, Langenfeld, Langenthal,** Forsthaus **Sechserben** u. Gasth. **Birkenkrug**	Sechserben PTE (Klb.), Pröck E (4,3 km), Birkenfeld StA, Nordenburg AG	**JuliusTotenhoefer,** Birkenfeld	II. Rud. Plock
Sechshuben, Rittergut, m. Vorw. **Kl.-Dwillin**	Hochlindenberg PT St, Kl.-Gnie E (5 km) A, Gerdauen AG	**Karol Gutzeit**	
Sillginnen, Rittergut, m. Vorw. **Solknik, Sonnenburg** und **Höfchen**	Skandau PE (3,5 km), Sillginnen T St A, Gerdauen AG	**Bernd-Wolf u. FerdinandFrhr. v. Lüdinghausen,** Bevollm.: ReinholdFrhr. v. Lüdinghausen	II. Georg Fischer, Administrator
Skandau, Rittergut, mit Vorw. **Friedrichshof, Koskeim,** Waldhaus **Löcknick u. Lipan**	Skandau PTE St A, Gerdauen AG	**Stanislaus** Graf **v. Dönhoff**	II. Ernst Sipli, Oberinsp.
do. do. z. Gem. Sk. geh. . . .		**Paul Neßlinger**	
do. do.		**Gustav Neumann**	
Sophienberg, Gut	RosenbergPT, SchakenhofE (3km), A, Friedenberg St, Gerdauen AG	**Hugo Rose,** Hauptm. a. D.	
Theresenthal, Gut, zur Gem. Dietrichsdorf geh.	Dietrichsdorf PT, Schippenbeil E (7 km), Woninkeim St A, Gerdauen AG	**Bernhard Wermter**	
Trenkensruh, Rittergut	Kl.-Gnie PTE (3 km), Astrawischken St A, Gerdauen AG	**A. Jendrzeycik**	
Trotezin, Rittergut	Abelischken PTE (Klb.), Kl.-Gnie E (9,5 km) St, NordenburgE (8km) AG, Astrawischken A	**Rudolf Skzeczka**	
Truntlack, Rittergut, m. Vorw. **Kurkowken** u. **Raude**	Nordenburg PTE (2 km) AG, Truntlack St A	**Alfred** Baron **von Heyking**	
Waldburg, Rittergut, mit Vorw. **Philippsthal** u. **Neuhöhe**	Gr.-Karpowen PT, Albrechtsau E (Klb., 5 km), Charlottenruh E (Klb., 4 km), Schönefeld St, Kurkenfeld A, Nordenburg AG	**Karl** Frhr. **von Wrangel**	II. Felske, Oberinspekt. (für Philippsthal)
Waldhaus Plinkeim, Gut, zur Gemeinde Löcknitz gehörig	Drengfurt PT, Löcknick E (Klb.), Assaunen St, Gr.-Bajohren A, Barten AG	**August Schablonski**	
Waldhof, Rittergut	Reuschenfeld PTE (0,5 km), Raudischken St A, Nordenburg AG	**Fritz Wallentowitz**	
Waldhöhe, Stadtgut, zur Stadt Gerdauen geh.	Gerdauen PTE St A AG, Spierau E	**Robert u. Hans Block**	
Wandlacken, Domäne, m. Vorw. **Linde** u. **Wickerau**	Wandlacken PTE A, Assaunen St, Gerdauen AG	**Fiskus**	I. R. Totenhöfer, Oberamtmann
Weidenhof, Gut, z. G. Gerdauen geh.	Gerdauen PTE (1,5 km) St A AG	**Hugo Claessens**	
do. do.		**du Vignau**	I. Claessens
Werder, Gut mit See	Nordenburg PTE (2,8 km) AG, Truntlack St A	Se. Erl. **Albrecht** Graf **z. Stolberg-Wernigerode** a. Dönhof-	I. Franz Krause I. *Gebr. Jacob (f. d. See
Werschen, Gut, z. Gem. W. geh.	Muldszen PT St A, Kl.-Gnie E (4 km), Gerdauen AG	**Adolf Bartel** [städt	
Wilhelmshof, Rittergut, bei Georgenfelde	Georgenfelde PTE, Gerdauen St A, Annawalde AG	**Erich Schulz** in Wilhelmssorge, P. Reuschenfeld, Kr. Gerdauen	II. M. Hahn, Hauptm. a. D.

Grundsteuerreinertrag ℳ	Größe in Hektaren (abgerundet)							Viehstand					Besondere Angaben über Fernsprechanschlüsse, Vieh- und Saatzuchten und **eigene** industrielle Anlagen
	Summa	Acker inkl. Gärten	Wiesen	Weiden	Holzungen	Unland, Hof, Wege	Wasser	Pferde	Rindvieh überhaupt	Rindvieh davon Kühe	Schafe	Schweine	
2127	170	127	23	17	.	3	.	50	80	40	.	40	Nordenburg 14, Ps Königsberg 792.
3398	652	335	115	40	150	10	2,5	64	198	56	55	40	Friedenberg 10. Dampf-, Wind-, , .
1452	126	83	15	22	.	6	.	20	60	20	10	20	Barten 38.
1296	207	165	15	2	23	2	.	37	102	45	10	40	Wandlacken 4. , Preßtorffabrik.
465	59	18	5	5	.	1	.	8	28	10	12	8	Öffentl. Fernsprecher.
1655	125	109	10	3	2	0,5	0,5	21	72	24	.	40	Gr.-Karpowen 17.
?	50	33	2	12	2	1	.	12	19	6	1	6	
?	650	390	80	90	80	8	2	70	100	83	20	50	Kl.-Gnie 5.
7816	1080	464	268	78	247	23	.	125	250	90	350	200	, , Pferdez. (edl. ostpr. Halbbl.).
3959	388	285	32	25	35	10	1	82	165	52	.	.	Kl.-Gnie 3, Ps Königsberg 617.
15895	1142	576	197	114	195	57	3	97	480	157	14	100	Telegraphenhilfsstelle Sillginnen. Motor-, Dampf-, , Herdbuchviehzucht, .
11377	1193	765	157	23	195	53	.	118	234	88	394	33	Barten 26. , Wind-, Schweinez. u. -mast.
915	97	91	5	.	.	1	.	20	48	20	10	15	Skandau 1.
822	87	81,5	2	.	2,5	1	.	15	42	18	.	15	Skandau 5.
4178	431	288	40	80	20	3	.	50	130	56	30	18	Friedenberg 1.
3061	233	203	16	8	4	2	.	40	140	65	.	65	Dietrichsdorf 1.
?	425	377,5	15	75	37,5	20	.	50	225	75	50	75	Kl.-Gnie 1.
3633	419	248	33	67	67	4	.	38	122	47	51	23	Abelischken 9.
8015	1046	459	200	106	187	18	75	60	319	98	264	131	Nordenburg 13.
6989	765	451	64	100	144	5	1	66	285	100	.	150	Gr.-Karpowen 12 (f. Waldburg), 5 (f. Philippsthal). Meierei in Philippstal.
?	56	20	15	15	4	2	.	5	15	6	9	4	
2000	227	145	37	42	.	3	.	25	110	40	.	5	Nordenburg 20, Ps Königsberg 7756. Holl. Stammherdb., Bullenverkauf.
3120	239	140	12	75	.	12	.	33	125	45	50	70	Kl.-Gerdauen 74, Ps Königsberg 7692. Milchwirtsch., Viehz., * einschl. Fohlen.
12250	1090	896	160	.	2	28	4	162	269	130	983	410	Wandlacken 2, 5, 8. Licht- u. Kraftanl., . Wind-, Privatgestüt m. eig. Remontemarkt.
952	66	42,3	2,8	16,5	3,4	1	.	12	28	18	20	10	Gerdauen 84. Ostpr.-Holl. Herdbuchvieh.
952	68	30	5	28	4	1	.	16	40	25	20	10	
1921	892,5	82	50	24	102	1,5	*633	21	72	20	12	12	Nordenburg 13 (f. Herrn Krause), 29 (f. Gebr. Jacob).
374	52	37,5	1,5	40	1	2	.	11	20	10	8	6	
2260	350	230	110	.	5	5	.	26	130	75	50	100	Georgenfelde 8.

Name des Gutes bezw. der Gemeinde	Post = P, Standesamt = St, Telegr. = T, Amtsbezirk = A, Eisenbahn = E, Amtsgericht = AG	Name des Besitzers	Name des I = Pächter II = Verwalter
Wilhelmssorge, Rittergut. . . .	Reuschenfeld P, Nordenburg PTE AG, Raudischken St A	**Erich Schultz**	
Willkamm, Rittergut, mit **Althagel, Fritzendorf, Krausen, Mintwieser Wald, Rauttershof** und **Schätzels**	Skandau PTE (3 km), Willkamm St A, Gerdauen AG	**Chr. Graf Rautter-Willkamm,** Majoratsbes.	II. Alfred Müller, Oberinspektor
Wolfshöhe, Rittergut	Abelischk. PT, Wolfshöhe E (Klb.), Nordenburg E (9 km) AG, Kurkenfeld St, Abellienen A	**Max Reitz**	
Woninkeim Adl., Rittergut . .	Dietrichsdorf PT, Spierau E (7km), Skandau E (9km), Woninkeim St A, Gerdauen AG	**Willibald Meyer zu Hollen**	

Kreisstadt: Heiligenbeil.

Kreis

Albehnen, Gut	Brandenburg Ostpr. PT, Kobbelbude E (6 km), Pokarben St A, Zinten AG	Frau **Soldat**	
Albenort, köllm. Gut Nr. 1. . .	Perwilten PTE (1,8 km), Pörschken St A, Zinten AG	**Albert Rehberg**	
Amalienwalde, Adl.-, Rittgt. m. Vw. **Hermannsw.** u. **Grünlinde**	Perwilten TE, Kukehnen St A, Zinten AG, Kobbelbude PE	**Arthur Romanowski**	
Arnstein, Rittergut m. Vorwerk **Mühlenhof** und **Milchbude**	Tiefensee PTE (4 km), Arnstein E (1 km) St A, Zinten AG	**Paul Gerhard Görtz**	II. Pflug
Bahnau, Mühlengut	Eisenberg PT, Vogelsang E (3 km), Grunenfeld St A, Heiligenbeil AG	**Rudolf Patschke**	
Balga, Gut, m. Vorwerk **Lindenberg,** z. Gem. B. geh.	Balga PT St A, Gr.-Hoppenbruch E (5,9 km), Heiligenbeil AG	**Albrecht von Glasow,** Rittmstr. a. D.	I. Peter von Glasow, jun, Rittmstr. a. D.
Barsen, Gut, z. Gem. B. geh. . .	Perwilten PE, Kobbelbude TE (2 km), Pörschken St A, Zinten AG	Frau **Anna Grohnert**	
do. do.		**Herm. Pietsch**	
Bartken, Gut Nr. 1, z. Gem. B. gehörig	Lichtenfeld PT, Wilknitt E (1,5 km), Eichholz St A, Zinten AG	**Adolf Roß**	
do. Nr. 2, zur Gem. B. geh. .	Lichtenfeld PT, Wilknitt E St, Eichholz A, Zinten AG	**Richard Wick**	
Baumgart, Rittergut m. Vorw. **Diedersdorf**	Bladiau PT, Kukehnen E (6 km), Dösen St, Weßelshöfen A, Zinten AG	**Unruh'sche Erben**	
Bilshöfen, Rittergut	Dt. Thierau PTE (9 km) St A, Heiligenbeil PTE AG	**Anton Schulz**	
Bolbitten, Rittergut, mit Forsthaus **Bolbitten** u. **Kirscheiten**	Wolittnick P E (2,4 km), Bladiau T, Stuthenen St, Romansgut A, Heiligenbeil AG	**Rudolf Dalheimer**	
Bomben, Rittergut mit Vorwerk **Bomberg**	Zinten PTE (7,8 km) AG, Maraunen St A	**Karl Prange,** Rittm. d. L. K. I.	
Bombitten, Restgut	Zinten PTE (7,8 km) AG, Maraunen St A	**Gustav Arndt**	
do. do.		**Adolf Hellwig**	
Brandenburg, Staats-Domäne m. Vorwerk **Alt-** u. **Neu-Cainen** u. **Cranzberg**	Zinten PTE (7,8 km AG, Brandenburg PT St A	**Fiskus**	I. Frau vw. Amtsrat Rosenow u. Oberamtm. Fritz Rosenow
Bredgen, Rittergut, m. Vorwerk **Reinschenhof** und **Waldhaus Bregden**	Heiligenbeil PTE (3,7 km AG, Bregden St A	**Otto Meyer,** Generalkonsul a. D., i. Königsberg	II. Carl Edelhoff, Bredgen
Bükühnen, köllm. Gut.	Zinten PTE (3,5 km) AG, Kukehnen St A	**Adolf Michel**	
Büsterwalde, köllm. Gut	Heiligenbeil PTE (7,8 km) AG, Karben St A	**Julius Boehm**	

Grundsteuerreinertrag ℳ	Größe in Hektaren (abgerundet)							Viehstand					Besondere Angaben über Fernsprechanschlüsse, Vieh- und Saatzuchten und eigene industrielle Anlagen
	Summa	Acker inkl. Gärten	Wiesen	Weiden	Holzungen	Unland, Hof, Wege	Wasser	Pferde	Rindvieh überhaupt	Rindvieh davon Kühe	Schafe	Schweine	
3769	460	375	30	4	30	21	.	200	120	49	.	200	Nordenburg 34. Remonte-, Schaf- u. Schweinez., Feldbahn Reuschenfeld, ⅛.
23455	2162	1318	282	154	402	3	3	300	346	200	405	251	Gerdauen 17. Ⓑ, Ⓦ, Dampf-⚙.
7289	488	351	36	25	62	14	.	80	151	60	.	100	Abelischken 1. Remontezucht.
2456	174	153	15	.	.	5	1	35	90	40	.	60	Dietrichsdorf 3, Ps Königsberg 4145. Falzziegelfabrik, Zementröhren u. Mauersteine.

Heiligenbeil.

Landgericht: Braunsberg.

8236	414	291,5	92,5	24,5	.	5,5	.	40	215	90	50	30	Brandenburg 1, Ps Königsberg 870.
628	84	59	.	20	2	2	1	14	51	22	29	20	Kobbelbude 50.
3824	464	365	30	20	35	13	1	60	200	80	50	50	Kukehnen 8.
7761	1047	560	90	200	150	10	37	60	320	97	110	120	Tiefensee 2 (Vw). Teichwirtsch., Dpf.-⛵ u. Ⓑ.
384	64	43	4	1	10	*6	.	11	26	10	11	30	Lindenau 9. Wassermahl.-⚒ u. ⚙, * einschl. Wasser.
12087	522	347	80	71	19	5	.	95	232	103	119	75	Heiligenbeil 72, Ps Königsberg 2037 (Besitzer) u. 7278 (Pächter). Dpf.-Ⓑ, Ostpr.-Holl. Hb.-H., Bu.-Vkf., Remontez. (Ostpr. Stutbuch).
1126	130	46	*82	.	.	2	.	15	34	20	6	6	Kobbelbude 12. * einschl. Weiden.
788	104	46	6	51	.	1	.	15	74	28	.	4	Kobbelbude 13.
670	87	56	10	10	9	1,5	0,5	14	36	10	15	22	Lichtenfeld 1.
625	79	47	12	7	11	1,5	0,5	13	32	8	12	20	
3716	425	372	26	.	2	*25	.	45	170	90	30	50	Bladiau 18. Torffabrikation. *einschl. Torfbruch.
4517	411	361	26	.	13	6	5	40	175	75	.	12	Eisenberg 2.
8177	490,9	310	36	58	70,6	15	1	74	180	65	40	80	Bladiau 15.
2453	412	300	50	10	41	10	1	59	190	90	.	14	Zinten 12. Dampfmeierei, Ostpr.-Holl. Hb.-H., Trock. Anl., ⅛.
?	88	?	?	?	?	?	?	?	?	?	?	?	Zinten 145.
?	79	?	?	?	?	?	?	?	?	?	?	?	
20522	953	430	252	169	2	91	9	70	300	150	30	150	Brandenburg 5.
8640	737	407	163	52	70	45	.	64	310	110	25	160	Heiligenbeil 9. ⅛.
1035	108	65	10	25	7	0,7	0,2	14	48	20	3	15	Zinten 167.
534	102	75	4	10	11	1	1	12	29	7	.	8	

Name des Gutes bezw. der Gemeinde	Post = P, Standesamt = St, Telegr. = T, Amtsbezirk = A, Eisenbahn = E, Amtsgericht = AG	Name des Besitzers	Name des I = Pächter II = Verwalter
Carben, Rittergut, m. d. Vorw. **Rade** u. **Hochcarben**	Heiligenbeil PTE (3 km) AG, Carben St A	Dr. **Erich von Siegfried,** Landrat a. D.	
Charlottenthal, köllm. Gut . . .	Ludwigsdorf PTE (1 km), Schneewalde St A, Zinten AG	**Albert Wenk,** Amtsrat	
Conradswalde, Adl.-, Rittergut, zur Gem. C. geh.	Perwilten PE. Kobbelbude PTE (8 km), Legnitten St A, Zinten AG	**Fritz Wittke**	
Domlitten, Adl.-, Gut z. Gutsbezirk Kukehnen geh.	Kukehnen PTE (2,5 km) St A, Zinten AG	**Martin Hoffmann**	
Dösen, Rittergut, mit Vorwerk **Alt-Legden**	Zinten PTE (4,6 km) AG, Wesselshöfen St A	**Axel** Frhr. **von Buddenbrock**	
Dösenbruch, köllm. Gut	Bladiau PT, Heiligenbeil E (8,8 km) AG, Gr.-Rödersdorf St A	**Otto Heß**	
Dothen, Rittergut	Zinten PTE (4,2 km). Maggen St, Maraunen A AG	**von Saint-Paul,** Hptm. a. D.	II. Teßmer
Düsterwalde, Rittergut m. Vorwerk **Ernstfelde**	Kukehnen PT, Zinten E (5 km) AG, Dösen St	**Conrad Schwill**	
Eichholz, Rittergut, m. Vorwerk **Hermannshof**	Lichtenfeld PTE (2,8 km), Eichholz St A, Zinten AG	**Susanne von Steegen,** auf Klein-Steegen	II. Steegenwallner, Adm.
Eisenberg, Abbaugut, E. geh. .	Eisenberg PT, Heiligenbeil E (11 km) AG, Eisenberg St A	**Benno Möller**	
do. do.		**Ernst Thal**	
Freihof, Adl.-, Gut	Hermsdorf PT, Zinten E (10,4 km), Dt. Thierau St A, Heiligenbeil AG	**A. Schulz**	
Frenzelswalde, Gut, z. Gem. Hermsdorf geh.	Dt. Thierau PTE (3,7 km), Hermsdorf St A, Zinten AG	**B. Drews**	
Freudenthal, Rittergut	Hermsdorf PT, Zinten E (9 km) AG, Dt. Thierau St A	**Anton Graw**	
Gabditten, Rittergut, mit Vorw. **Gnadenthal** und **Heppenbrucher Wiesen**	Heiligenbeil PTE (4 km) AG, Schirten St, Keimkallen A	**Horst Bochm**	
Gedau, Adl.-, Rittergut	Zinten PTE (3 km) AG, Maggen St, Maraunen A	**Hartung'sche Erben**	II. Ulrich Hartung
Gedilgen, köllm. Gut	Heiligenbeil PTE (5 km) AG, Schirten St, Gabditten A	**Erich Gassert**	
Gerlachsdorf, Rittergut, m. Gut **Streitswalde** u. Vorwerk **Alt-Streitswalde**	Braunsberg PTE (6 km), Pr.-Bahnau St, Schettnienen A, Heiligenbeil AG	**Gerhard Marquardt**	II. S. Bertz
Gottesgnade, Adl.-, Gut	Lichtenfeld Ostpr. PTE (6 km), Hohenfürst St A, Heiligenbeil AG	**Aloys Kuhn**	
Groß-Klingbeck, Rittergut . . .	Ludwigsort PTE (6,9 km), Gr.-Klingbeck St A, Zinten AG	**Hans Herbert von der Groeben**	
Groß-Lütkenfürst, Rittergut, m. Vorwerk **Glückauf**	Hohenfürst PT St A, Lichtenfelde E (7 km), Heiligenbeil AG	Fr. **Olga Klenow**	II. Drewello
do. köllm. Gut		**A. Lange**	
Groß-Rödersdorf, Rittergut . .	Bladiau PT, Wolittnick E (11 km), Groß-Rödersdorf St A, Heiligenbeil AG	**Reinhard Brunk**	II. Abromeit
Grunau, Gut, zur Gem. G. geh.	Heiligenbeil PTE (4 km) AG, Grunau St A	**Ebler**	
Grunenfeld, Rittergut, m. Vw. **Friedhöfchen**	Lindenau PT, Vogelsang E (3,8 km), Grunenfeld St A, Heiligenbeil AG	**W. von Hanenfeldt**	
Grünhöfchen, Gut, zur Stadt Heiligenbeil geh.	Heiligenbeil PTE (4,8 km) St A AG	**Emil Hinzke**	
Grünwehr, köllm. Gut	Perwilten PTE (3,5 km) Pörschken St A, Zinten AG	**Otto Siebert**	
Grünwiese, Rittergut	Ludwigsort PTE (6,7 km), Laukitten St A, Heiligenbeil AG	**Curt Stobbe**	
Hammersdorf, Rittergut und Gut **Einsiedel**	Braunsberg PTE (3,1 km), Wermten St A, Heiligenbeil AG	**B. Schulz**	

Grundsteuerreinertrag ℳ	Größe in Hektaren (abgerundet)							Viehstand					Besondere Angaben über Fernsprechanschlüsse, Vieh- und Saatzuchten und **eigene** industrielle Anlagen
	Summa	Acker inkl. Gärten	Wiesen	Weiden	Holzungen	Unland, Hof, Wege	Wasser	Pferde	Rindvieh überhaupt	Rindvieh davon Kühe	Schafe	Schweine	
11183	662	455	110	66	5	17	9	97	205	75	178	56	Heiligenbeil 17. Holl. Hb.-H, Privatgestüt m. Hengst- u. Remontez., Mitgl. d. Ostpr. Schw.-Z.-Ver. u. Vereins f. schwarzk. Fleischschafe.
1686	208	139	18	10	34	6	1	34	80	40	.	15	Ludwigsort 6.
1441	135	100	7,5	27,5	.	.	.	14	26	8	5	5	Kobbelbude 35.
1560	168	137	.	20	10	1	.	24	80	40	16	8	Zinten 51. Gr. Steinlager im Straddikfluß.
6855	530	316	30	95	70	18,5	0,5	63	200	65	.	50	Zinten 43.
1099	181	151	1	15	10	4	.	25	80	14	12	12	Bladiau 37.
2143	285	191	46	12	32	4	.	24	130	45	40	50	Zinten 46.
4008	303	261	19	.	.	*23	.	35	180	65	.	60	Zinten 49. Holländ. Viehz. * einschl. Wasser.
412	239	195	5	.	35	4	.	40	90	.	.	.	
5855	811	526	23	128	103	24	7	108	220	115	180	80	Lichtenfelde (Ostpr.) 40, Verwaltg. Nr. 14. Ostpr. Herdbuchz., Romente- u. Schweinez.
812	100	75	2	13	8	1	1	14	69	27	10	22	
369	58	24	4	20	7,5	2	0,5	7	26	9	6	15	Eisenberg 24.
537	87	64	7	4	10	2	.	12	35	8	10	8	Hermsdorf 22.
108	54	36	10	2	5	1	.	12	30	10	.	20	Hermsdorf 4. Torfstich.
2180	256	169	18	35	25	9	.	40	140	55	.	50	Hermsdorf 5.
6739	525	381	30	52	50	9	3	65	260	80	40	100	Heiligenbeil 6.
2102	270	183	38	33	14	2	.	28	80	28	28	39	Zinten 15. Jungvieh-Auf-. u. Schweinezucht.
1386	110	85	3	8	10	4	.	18	60	13	12	15	Heiligenbeil 139.
5626	580	412	55	23	75	14	1	78	217	89	150	28	Heiligenbeil 55. Braunsberg 80.
762	110,1	64	19	16	.	*11	.	18	56	19	9	21	Lichtenfeld 21, Ps Königsberg 1902. * einschl. Wasser.
7489	902	400	70	162	256	8	6	65	210	70	100	60	Ludwigsort 28, Ps Königsberg 16260.
3101	387	334	18	25	.	8	2	35	180	60	200	130	Hohenfürst 2.
801	86	58	15	11	.	2	.	15	45	15	10	20	Hohenfürst 8.
5831	552	412	8	64	50	13	5	70	210	80	35	150	Bladiau 7, Ps Königsberg 16293. Ostpr.-Holl. Herdbuchh., Zucht d. dtsch. Edelschw., Torffabrikat., Wa.-, m. Licht- und Kraftanlage.
656	149	98	34	.	13	2	2	35	49	32	26	44	Heiligenbeil 95.
5708	780	480	59	30	200	11	.	54	300	70	24	250	Lindenau 1. Dampfmeierei, Vieh- u. Schweinemast.
1251	90	57	6,2	*18	7	1,6	0,2	19	60	28	.	20	Heiligenbeil 39. Kies- und Lehmlager, Dauerweiden.
1314	158	110	7	25	10	4	2	24	60	20	.	15	Kobbelbude 11. Wa.-, , , Obstplantage, Karpfenteiche.
6690	500	388	28	50	23	7	4	70	170	50	35	103	Ludwigsort 18. Holl. , Meierei.
5406	313	235	32	56	5	15	2	42	126	60	120	60	Braunsberg 41, Ps Königsberg 4564. Licht-anlage. Zucht: 1. Ostpr Herdbuchr., 2. schwarzköpf. Schafrass., 3. deutsch. Edelschwein.
.	32	.	.	.	.	.	.	.	.	.	.	.	

Name des Gutes bezw. der Gemeinde	Post = P, Standesamt = St, Telegr. = T, Amtsbezirk = A, Eisenbahn = E, Amtsgericht = AG	Name des Besitzers	Name des I = Pächter II = Verwalter
Hanswalde, köllm. Gut	Hanswalde PT, Heiligenbeil E AG, Tiefensee E (9 km), Deutsch-Thierau St A	**Arthur Drews**	
Haselau, Rittergut	Bladiau PT, Hoppenbruch E (5,3 km), Quilitten St A, Heiligenbeil AG	**Heinrich Zorn**	
Hasselpusch, Rittergut	Hanswalde PT, Lichtenfeld E (8,5 km), Pellen St A, Zinten AG	**von Steegen'sche Erben** auf Kleinsteegen	II. Thiel, Adm.
Heiligenbeil, Gut, zur Stadt H. gehörig	Heiligenbeil PTE St A AG	**Korn**	
do. Braunsberger Str. 44 . . .		**Richard Stange**	
Heiligenhof, Gut, z. Stadt Zinten gehörig	Zinten PTE (2,3 km) St A AG	**A. Venor**	
Heinrichshof, Gut	Heiligenbeil PTE (2,2 km) St A AG	**R. Wegel**	
Henneberg, köllm. Gut	Lindenau PT, St A Vogelsang E (2,6 km), Heiligenbeil AG	**Oskar Vogel,** Rittmstr. d. Ldw.-Kav. a. D.	
Hohenwalde, Rittergut, m. den Vorw. **Laurashof** und **Friedrichshof**	Eisenberg PT St A, Vogelsang E (6 km), Heiligenbeil AG	Frhr. **von Göttberg,** Landrat	II. Thomas in Hohenwalde
Jäcknitz, Rittergut, m. d. Vorw. **Rosen** und **Woyditten**	Zinten PTE (2 km) AG, Jäcknitz St A	**Ulrich von Saint-Paul**	
Jarft, Rittergut	Bladiau PT, Wolittnick E (9,8 km), Groß-Rödersdorf St A, Heiligenbeil AG	**Albrecht von Kalckstein**	II. Sturmat
Kämmershöfen, Rittergut, mit Vorwerk **Korschelken**	Kobbelbude PTE, Perwilten E (3,3 km), Pörschken St A, Zinten AG	**F. Hellgrén**	
Kamnicken, köllm. Gut, m. Vw. **Morken**	Brandenburg (Ostpr.) PT, Kobbelbude E, Pocarben St A, Zinten AG	**Eberh.** Burggraf **zu Dohna-Schlobitten,** Fideikommißbesitzer auf Waldburg	I. Hilgermann, Mühlenpächter II. Schneider, Ob.-Insp., Wesdehnen
Keimkallen, Rittergut. m. Vw. **Auerswalde**	Groß-Hoppenbruch ETE (2 km), Schirten St, Gabditten A, Heiligenbeil AG	**Hans Georg v. Kalckstein**	II. Hudemann, Ober-Inspektor
Kirschdorf, Gut, z. Gem. K. geh.	Lindenau PT St A, Vogelsang E (2 km), Heiligenbeil AG	**Reinhold Höpfner**	
Klein-Hasselberg, köllm. Gut .	Lichtenfeld PTE (2,8 km), Hohenfürst St A, Heiligenbeil A AG	**Gustav Doerk**	
Klein-Rödersdorf, Gut, mit Rittergut **Adl.-Fuchsberg** u. **Jarfthal**	Bladiau PT, Wolittnick E (10 km), Groß-Rödersdorf St A, Heiligenbeil AG	**Franz Unterberger,** Oberleutnant d. R. a. D.	
Klein-Windtkeim, köllm. Gut .	Ludwigsort PTE (6 km), Pohren St A, Zinten AG	**Emil Frank** auf Warnikam	II. Aug. Schieweck
Kopainen, köllm. Gut, m. Vw. **Palve**	Ludwigsort PTE (3,9 km), Laukitten St A, Zinten AG	**R. Henke**	
Korschellen, Rittergut, m. Vw. **Klein-Klingbeck**	Zinten PTE (3,7 km) AG, Kukehnen St A	**Max Schneege**	
Korschenruh, Gut, z. Gemeinde Brandenburg gehörig	Ludwigsort PTE (2,8 km), Brandenburg St A, Zinten AG	**Weber**	
Kukehnen, Rittergut. m. Vorw. **Palmkrug**	Kukehnen PTE (2,5 km), Zinten AG	**Josef Ruhnau**	II. Johannsen, Adm.
Kupgallen, Rittergut	Zinten PTE (3,5 km) AG, Woiditten St, Maraunen A	**von Hatten**	
Kuyschen, Gut, zur Gem. K. gehörig	Zinten PTE (3,8 km) AG, Jäcknitz St, Maraunen A	**Emil Schirmacher**	
Langendorf, Gut, zur Gem. L. gehörig	Kukehnen PE (1,7 km) St A, Zinten T AG	**Gustav Perband**	
Lankhof, Gut, zur Gem. Lank gehörig	Bladiau PT St A, Wolittnick E, Heiligenbeil AG	**Otto Korell**	
Lauck, Gut, z. Gem. L. geh. . .	Perwilten PTE (1,5 km), Pörschken St, Legnitten A, Zinten AG	**Schroeter**	

Grundsteuerreinertrag ℳ	Größe in Hektaren (abgerundet)							Viehstand					Besondere Angaben über Fernsprechanschlüsse, Vieh- und Saatzuchten und **eigene** industrielle Anlagen
	Summa	Acker inkl. Gärten	Wiesen	Weiden	Holzungen	Unland, Hof, Wege	Wasser	Pferde	Rindvieh überhaupt	Rindvieh davon Kühe	Schafe	Schweine	
5039	512	409	57	.	40	4	2	51	256	90	.	110	Hermsdorf 9, Ps Königsberg 573. Dpf.-Meierei.
2400	190	133	19	32	2	3	1	25	100	42	.	5	Bladiau 36.
3404	425	320	60	16	25	4	.	55	180	70	.	100	Hohenfürst 1. Ostpr.-Holl. Vieh- u. Remontezucht, Schweinemast.
?	107	94	11	.	.	1	.	20	50	23	12	20	
214	82	74	8	.	.	.	.	18	45	20	.	6	Heiligenbeil 144.
216	54	43	1	9	.	1	.	12	32	12	11	14	Zinten 77.
577	107	81	15	.	.	1	1	19	72	30	.	37	Heiligenbeil 56.
1718	165	105	38	12	8,5	1,5	.	31	76	23	110	38	Lindenau 8. Remontezucht.
5868	920	729	30	6	120	27	8	90	280	105	90	120	Eisenberg 1. Dampf-🏠.
7449	1151	600	126	162	200	30	33	95	540	360	35	300	Zinten: 6 Jäcknitz, do. 62: Rosen, do. 62: Woyditten. Holl. Herdbuchh.
2331	250	177	1	45	20	5	2	40	120	45	25	80	Bladiau 13. Ostpr.-Holl. Herdbuchh., Ostpr. Schweine.-Ver.
3610	350	236,5	39,5	35,5	23,5	*14	1	47	120	55	80	30	Kobbelbude 3. * Park und Hofraum.
6040	449	319	64	42	.	12	12	18	110	100	200	15	Bockwind-🏭, Holl. Rindv.
5400	437	261	87,5	37,5	38,5	12,2	.	47	164	53	98	68	Heiligenbeil 122. 🏘, Ostpr.-Holl. Herdbuchzucht, Mitgl. der ostpr. Schweinez.-Vereinigung.
1866	125	85	10	19	10	1	.	25	65	14	30	30	Lindenau 12.
488	70	46	10	8	5	1	.	11	29	8	14	21	Hohenfürst 19.
2911	377,8	284,2	.	53,1	24,5	11,7	4,3	50	130	40	30	200	Bladiau 6, Ps Königsberg 14671. Stammzucht d. dtsch. Edelschw., Ostpr.-holl. Herdbuchherde, Ringofen-🏘.
3886	251	192	27	22	1	9	.	25	155	65	120	.	Privatfernsprecher n. Warnikam, Bullenm.
1248	132	93	4	30	.	4	1	21	64	34	26	12	Ludwigsort 12.
3706	389	267	10	81	25	5	1	50	185	65	25	15	Zinten 18, Ps Königsberg 2935. 🏘, Sammel-🏠
268	110	65	22	19	.	4	.	16	50	19	.	30	Brandenburg 14.
4046	394	329	5	.	59	1	.	56	160	80	20	80	Zinten 30. Dampfmeierei, 🏭-betrieb, Pferdezucht (Ostpr. Stutbuch) reinbl. Berkshire-Schweinezucht.
2020	257	168	10	75	1	3	.	40	150	60	20	50	Zinten 48, Konto: Spar- u. Darlehnsk. i. Zinten (Raiffeisen). Ostpr.-Holl Herdbuchh., Kaltblutpfdz.
315	110	70	18	12	9	1	.	16	51	20	10	14	Zinten 80, Ps Königsberg 8643.
140	62	35	2	11	10	2	2	12	34	8	6	12	Zinten 37, Königsberg 14084.
?	100	49	2	40	5	4	.	20	60	12	.	10	Bladiau 29.
877	96	46	29	20	.	1	.	16	90	35	8	3	Kobbelbude 27.

Name des Gutes bezw. der Gemeinde	Post = P, Standesamt = St, Telegr. = T, Amtsbezirk = A, Eisenbahn = E, Amtsgericht = AG	Name des Besitzers	Name des I = Pächter II = Verwalters
Lauenfeld, köllm. Gut, m. Vw. **Marienhöhe**	Hermsdorf PT St A, Zinten PTE (8,8 km) AE	**Friedrich Knorr**	
Laukitten, Rittergut, m. Vorw. **Dagwitten**	Ludwigsort PTE (4 km), Laukitten St A, Zinten AG	**Roderich von Schichau,** Rippen	II. Ernst Heß, Adm.
Lauterbach, Gut, zur Gem. L. gehörig	Hermsdorf PT, Zinten E (11 km) AG, Pellen St A	**Otto Schulz**	
Legnitten, köllm. Gut, mit Gut **Albeneck,** z. A. Pörschken geh.	Pörschken PE (2,5 km) St A,	**Erich Leweck**	
do. Gut Nr. 4	Ludwigsort T, Zinten AG	**Leopold Scharfenorth**	
do. Gut, zur Gem. L. geh. .		**Fritz Schroeder**	
Lemkühnen, Adl.-, Rittergut .	Zinten PTE (3,4 km) AG, Wesselshöfen St A	Frhr. **von Buddenbrock** auf Doesen	
Lichtenfeld, Abbaugut, zur Gem. L. gehörig	Lichtenfeld PTE (2 km), Eichholz St A, Zinten AG	**Franz Hahnke**	
Lindenau, Rittergut, mit Vorw. **Wilhelmshof**	Lindenau PT St, Vogelsang E (1,5 km), Hennebg. A, Heiligenb. AG	**Horst von Restorff**	
Lokehnen, Rittergut, mit Waldh. **Lokehnen**	Wolittnick PTE (3,2 km), Parthein. St, Balga A, Heiligenbeil AG	**Lebrecht von Glasow,** Rittmstr. a. D., Parnehnen (Kreis	II. Bernh. Schroeter
Ludwigsort, köllm. Gut	Ludwigsort PTE St A, Zinten AG	**Julius Schmidt** [Wehlau	
Luisenhof, köllm. Gut	Pörschke P St A, Ludwigsort TE (4,9 km), Zinten AG	**Steffler**	
Maggen, köllm. Gut	Zinten PTE AG, Maggen St,	**Moldzio'sche Erben**	I. J. von Wedel
Maraunen, Rittergut, mit Vorw. **Nonnenhausen**	Maraunen A	**Wilhelm von Saint-Paul**	II. Balzereit, Inspekt.
Maternhöfen, Rittergut	Braunsberg PTE (5 km), Grünenfeld St A, Heiligenbeil AG	Frau **Else Borngräber,** Königsberg, Ottokarstr. 21.	II. Eduard Lagenpusch
Morren, Adl.-, Gut	Perwilten PTE (3 km), Pörschken E (4 km) St A, Zinten AG	**Paul Romanowski**	
Mühlenfeld, köllm. Gut	Lichtenfeld PTE (1,8 km), Eichfeld St A, Zinten AG	**Otto Albert Arendt**	
Mühlenwalde, Vorw., z. Rittergut Schönrade geh.	Hermsdorf PT, Wolittnick E (12 km), Gr.-Rödersdorf St, Jäcknitz A, Heiligenbeil AG	**Walter von Saint-Paul**	II. G. Wolle
Mühkühnen, Rittergut, m. Vorw. **Grund**	Wolittnick PF (2 km), Bladiau T, Partheinen St, Balga A, Heiligenbeil AG	**Margarete Mückenberger** gb. Charisius u. **Franz Mückenberger,** Major d. R.	II. Lt. Lange
Müngen, Gut, z. Gem geh. . . .	Lichtenfeld PTE (2,8 km), Eichholz St A, Zinten AG	**Ludwig Hantel**	
Nausseden, Adl.-, Rittergut, m. **Neu-Legden**	Kukehnen PTE (2 km) St A, Nemritten E, Zinten AG	**Carl Steffen**	
Nemritten, Gut, z. Gem. N. geh.	Kukehnen PT St A,	**Theodor Brasch**	
do. do. Nr. 6, 1	Zinten E (4 km) AG	**Erich Steckel**	
Neu-Hasselberg, Restgut, m. d. Vw. **Schöneberg u. Schäferhof**	Lichtenfeld PTE (4,6 km), Hohenfürst St A, Heiligenbeil AG	**Gustav Domnowski**	
Newecken, köllm. Gut.	Bladiau PT, Gr.-Hoppenbruch E (3 km), Quilitten St A, Heiligenb. AG	**Vicco von Bülow,** Romansgut	II. Hundrieser
Ober-Ecker, Adl., Rittergut . .	Kukehnen PTE (1,5 km) A, Nemritten St, Zinten AG	**Hugo Schulz**	
Otten, Rittergut	Zinten PTE (2 km) AG, Woyditten St, Jäcknitz A	**Leopold von Saint-Paul**	II. Mlinski, Admin.
Pannwitz, Adl.-, Rittergut . . .	Ludwigsort PTE (5,8 km), Laukitten St A, Zinten AG	**Max Hoffmann**	
Paplauken, Rittergut, m. Ant. in **Balga**	Bladiau PT, Hoppenbruch E (5 km), Quilitten St A, Heiligenbeil AG	**Ernst Boehm** auf Schreinen	
Partheinen, Maj.-Rittergut . . .	Wolittnick PTE (3 km) St, Balga A, Heiligenbeil AG	**Ernst von Glasow**	
Pellen, Rittergut, mit d. Vorw. **Hirschken** u. **Elgensinn**	Zinten PTE (10 km) AG, Hasselbusch St, Pellen A	**Heinrich von Brandt,** Oberstleutn. a. D.	
Perbanden, Gut, z. Gem. P. geh.	Lichtenfeld PTE (4 km), Eichholz St, Eichholz in Bartken A, Zinten AG	**Oskar Döpner**	
Pinnau, Adl.-, Rittergut, mit do. köllm. Gut	Brandenburg P, Seepothen TE, Pokarben St A, Zinten AG	**Ferdinand Wendt**	

Grundsteuerreinertrag ℳ	Größe in Hektaren (abgerundet)							Viehstand					Besondere Angaben über Fernsprechanschlüsse, Vieh- und Saatzuchten und **eigene** industrielle Anlagen
	Summa	Acker inkl. Gärten	Wiesen	Weiden	Holzungen	Unland, Hof, Wege	Wasser	Pferde	Rindvieh überhaupt	Rindvieh davon Kühe	Schafe	Schweine	
216	25	19	5	.	.	1	.	5	12	4	6	8	
655	172	70	92	.	.	10	.	25	45	20	.	33	
5232	502	250	23	106	118	4	1	60	200	80	80	60	Ludwigsort 7.
?	82	?	?	?	?	?	?	13	40	12	.	6	Hermsdorf (Heiligenbeil) 13.
2794	233	146	57	13	13	3	1	26	111	34	.	6	Ludwigsort 38.
579	117	65	21,5	26	4	0,5	.	20	70	35	20	6	Ludwigsort 25.
.	163	83	10	40	20	10	0,5	24	80	30	30	6	Ludwigsort 33.
1436	209	116	16	50	20	7	.	30	50	.	35	.	Zinten 43 (f. Verwaltung).
161	73	45	.	10	15	3	.	12	32	12	10	15	Lichtenfeld 11.
7649	1024	750	53	31	178	7	5	105	344	166	27	265	Lindenau 3. Ps Königsberg 8545. Meierei.
4243	350	125	25	100	100	.	.	40	150	10	20	40	Bladiau 22. Ochsenmast.
1147	151,5	81,5	12	9	40	5	4	26	86	51	.	70	Ludwigsort 4. ⌂ u. Wasser-⚓.
3585	196	80	31	78	.	7	.	23	218	102	.	10	Ludwigsort 19. ⌂ u. Wasser-⚓, Ostpr.-Holl. Herdbuchh., Verk. von Zucht- u. Mastvieh.
1684	274,2	208	30	4	29	2,2	1	36	100	45	15	60	Öffentl. Fernspr. über Zinten, ▦ (Feldofen).
5814	966	587	76	40	232	23	8	72	250	100	100	40	Zinten 13, Ps Königsberg 5802.
2598	168,5	136,5	14	6,5	9	2	0,5	26	85	40	.	16	Lindenau 4, Ps Königsberg 10939.
2992	205	118	14	62	5	5	1	35	130	50	15	10	Kobbelbude 31.
506	76	36	15	7	10	7	1	11	21	7	14	19	
540	84	76	1	1	4	2	.	63	250	90	150	100	Hermsdorf (Heiligenbeil) 14. ▦.
531,2	340,3	224	52	39	21	4,3	.	64	118	60	34	73	Bladiau 25. Remontezucht, Rindvieh-, Schafe- u. Schweine-Herdbuch.
2000	179	118	8	20	30	2	1	18	60	21	21	20	Lichtenfeld 15.
2037	275,5	172	10	39,5	3	3	.	35	135	45	20	40	Zinten 38.
424	92	81	.	.	5	1	5	15	47	17	.	17	Zinten 32.
928	87	55	3	20	6	3	.	15	45	20	2	10	Zinten 67, Ps Königsberg 15675.
?	128	109	13	3	1	2	.	18	43	20	.	18	Lichtenfeld 10.
2401	136	103	8	6	15	4	.	27	*75	.	30	30	Bladiau 23. * Jungvieh.
609	70	45	7	10	6	1	1	11	39	15	.	20	Kukehnen 6. Dampf-⌂.
3292	560	390	40	20	102	6	2	74	210	95	40	82	Zinten 57. Pferdez. (Ostpr. Stutb.) u. Ostpr.-Holl. Hb.-H., vered. schwarzk. Fleischschaf, Yorkshirez.
2434	214	176	13	13	4	7	1	22	100	50	15	10	Ludwigsort 3. Pf.-Z. (Ostpr. Stutb.) u. Ostpr.-Holl. Hb.-H., vered. schwarzk. Fleischschaf, Yorkshirez.
2515	160	112	24	6	14	4	.	20	80	34	.	.	Bladiau 8. Dampf-⌂.
9243	389	212	127	25	20	5	.	67	199	74	33	48	Bladiau 10.
?	893	450	104	153	170	8	10	79	247	81	198	98	Hermsdorf (Kr. Heiligenbeil) 2, Ps Königsb. 2138.
322	135	67	20	15	30	2	1	20	50	20	15	25	Lichtenfeld 12.
3512	305	224	16	60	.	5	.	28	100	40	.	25	Seepothen 16. Milchverkauf nach Königsberg, Viehzucht.

Name des Gutes bezw. der Gemeinde	Post = P, Standesamt = St, Telegr. = T, Amtsbezirk = A, Eisenbahn = E, Amtsgericht = AG	Name des Besitzers	Name des I = Pächter II = Verwalter
Pohren, Adl.-, Rittergut, m. d. Vorw. **Kaul** u. **Rejothen**	Ludwigsort PTE (4,5 km), Bladiau St, Pohren A, Zinten AG	**E. von Schichau**	
do. Gut, z. Gem. P. geh.	Zinten PTE (2 km) AG, Kukehnen St A	**Karl Philipp**	
Pokarben, Rittergut. mit Vorw. **Friedrichshof**	Brandenburg PT, Kobbelbude E (5,5 km), Pokarben StA, Zinten AG	**Rudolf Fink,** Oberamtm.	
Pottlitten, Rittergut, mit Vorw. **Heyde,** Wiesengrdst. **Feddrem** und Waldgrundstück **Vorder-Freudenthal**	Bladiau PT, Ludwigsort E (6 km), Pohren St A, Zinten AG	**Alfred von Schichau**	
Praussen mit Vorw. **Ottilienhof**	Pörschken PTE St A, Zinten AG	**Carl Schwarz**	
Preußisch-Bahnau, Gut, z. Gem. Pr.-B. gehörig, mit **Vorder-Freudenthal**	Heiligenbeil PTE (2 km), Pr.-Bahnau St, Karben A, Zinten AG	**Franz Hinzmann**	
do. do.		Frau **Marg. von Schroeder**	
Preußisch-Wäldchen, köllm. Gut	Kukehnen PTE (2,4 km), Zinten AG	**Franz Gerlach**	
Quilitten, Gut, z. Gem. Qu. geh., m. Ant. in Gem. **Königsdorf**	Bladiau PT, Gr.-Hoppenbruch u. Wolittnick E, Quilitten St A, Heiligenbeil AG	**Ernst Boehm** auf Schreinen	
Rauschnick, Rittergut	Bladiau PT, Gr.-Hoppenbruch E (4,4 km), Königsdorf St, Quilitten A, Heiligenbeil AG	**Vicco von Bülow** auf Romansgut	
Reginenhof, Abbaugut, z. Gem. Brandenburg geh.	Brandenburg PE St A, Koppelbude T, Zinten AG	**D. William**	
Rensegut, Gut	Gr.-Hoppenbruch PTE (1,8 km), Stuthenen St A, Heiligenbeil AG	**Hermann Moritz**	
Rippen, Rittergut, mit d. Vorw. **Erichswalde, Julienhof, Ludwigsthal, Packerau, Wedderau,** Bruch **Wedderau,** Ziegelei u. Schneidemühlenetablissement **„Weißer Falke“** und Abbau **Schölen**	Ludwigsort PTE (2 km), Rippen St A, Zinten AG	**Roderich von Schichau**	II. Fritz Gerhardt
Ritterthal, köllm. Gut	Gr.-Hoppenbruch PTE, Keimkallen St A, Heiligenbeil AG	**Adolf Doepner**	
Robitten, Fideikommiß-Rittergut	Zinten PTE (8,5 km) AG, Maggen St, Maraunen A	**Kurt Moldzio**	
Romansgut, Gut, m. **Wangnicken**	Gr.-Hoppenbruch PTE (2,2 km), Stuthenen St A, Heiligenbeil AG	**Elisabeth von Bülow,** geb. von Bülow	II. Hundrieser
Rossen, Rittergut, mit Vorwerk **Helenenhof**	Braunsb. PTE (5,3 km), Alt-Passarge St, Rossen A, Heiligenbeil AG	**Hugo von Brandt**	II. Müller
Rudolfshammer, Gut	Zinten PTE (2,5 km) St A AG	**Hugo Schirmacher**	
Schettnienen, Rittergut, m. Gut **Ruhnenberg** u. **Wachtbude**	Heiligenbeil PTE (5,6 km AG, Wachsbude u. Braunsberg E, Carben St A	**Albrecht Bronsart von Schellendorff**	II. Eichenberg
Schirten, Gut Nr. 2, z. Gem. Sch. geh.	Heiligenbeil PTE (3,5 km) A AG Keimkallen St	**August Eckloff**	
do. do. Nr. 3		**Erich Dawert**	
do. do.		**Albert Moritz**	
Schönlinde, Mühle-, Mühlengut	Eisenberg P St A, Vogelsang T, Lindenau E, Heiligenbeil AG	**Anton Wichmann**	
Schönrade, Rittergut, m. d. Vorw. **Ritterhof** u. **Mühlenwalden**	Hermsdorf PT, Zinten u. Wolittnick E (10 km), Gr.-Rödersdorf St, Jäcknitz A, Heiligenbeil AG	**Walter von Saint-Paul**	
Schreinen, Rittergut	Bladiau PT, Wolittnick E (5,7 km), Anilitten St A, Heiligenbeil AG	**Ernst Boehm**	
Schwengels, Rittergut, m. Vorrw. **Moutitten**	Zinten PTE (5 km) AG, Maggen St, Maraunen A	**Adolf-Cord von Restorff**	I. für Moutitten Hem. Tolkmitt, Bes. in Mou-
Sonnenstuhl, Rittergut, mit d. Vorw. **Pagendorf** u. **Podtken**	Braunsberg PTE (5,5 km), Grünenfeld St A, Heiligenbeil AG	**Arthur Wege,** Leutn. d. L.-Kav. a. D.	II. Lankau [titte
Stobecken, Gut, z. Gem. St. geh.	Perwilten PTE (6,2 km), Pörschken St A, Zinten AG	**Fritz Teßmann**	

Grundsteuerreinertrag ℳ	Größe in Hektaren (abgerundet)							Viehstand					Besondere Angaben über Fernsprechanschlüsse, Vieh- und Saatzuchten und **eigene** industrielle Anlagen
	Summa	Acker inkl. Gärten	Wiesen	Weiden	Holzungen	Unland, Hof, Wege	Wasser	Pferde	Rindvieh überhaupt	Rindvieh davon Kühe	Schafe	Schweine	
6260	472	254	52	80	67	18	1	60	228	85	.	80	Ludwigsort 1.
320	137	113	5	10	5	3	1	20	75	30	5	10	Zinten 164.
8228	358	180	100	70	.	8	.	*40	230	95	.	10	Brandenburg 8. * einschl. Fohlen.
4433	395	275	18	32	66	3	1						
.	.	3	10	.	.	.	.	51	99	32	30	62	Bladiau 4.
.	.	.	.	.	70	.	.						
1498	211	170	9	25	5	2	.	32	150	40	40	30	Ludwigsort 9. Milchwirtschaft. Viehzucht.
2597	170	*155	.	.	15	.	.	22	90	30	100	20	Heiligenbeil 89. Torfstich, * einschl. Wiesen.
1105	76	55	4	14,7	1,5	0,5	0,3	11	40	12	7	14	Heiligenbeil 99.
388	79	53	1	2	21	2	.	17	33	23	23	11	Zinten 21.
4269	299	228	31	3	30	6	1						
444	13	12,5	.	.	0,5	.	.	45	90	.	.	.	Nebenanschl. von Schreinen u. Bladiau 9.
2990	178	116	16	29	15	1,5	1,5	23	75	27	6	10	Bladiau 48, Ps Königsberg 9148. Ostpr.-Holl. Herdbuch.
3427	102	90	12	.	.	.	.	20	50	25	.	13	Brandenburg 7. Torfstich u. Milchwirtschaft, Mot.-Dreschsatz u. Schrot-⚒.
2403	135	34	47	12	.	2	.	30	85	20	20	22	Bladiau 30.
13800	1500	752	170	110	450	10	8	*200	500	180	200	200	Ludwigsort 21, 2 (Verwaltung). ▦, ⚙, ϟ Kraftanlage.
1782	141,5	75	35	18	5	8,5	.	21	55	15	15	15	Heiligenbeil 123. Torfw. m. ϟ u. Dampfbetrieb.
2788	425	292	65	17	48	2	1	44	150	72	90	120	Zinten 39, Ps Königsberg 13721.
3249	212	150	15	20	20	7	.	36	70	.	.	.	Bladiau 16, Ps Königsberg 5271. ϟ Beleucht.-Anlage.
5887	801	374	99	73	196	58	1	51	111	40	238	26	Braunsberg 319 u. 102. ☾ u. Wind-▦.
343	141	85	13	32	8	1	2	23	98	36	8	25	Zinten 36, Ps Königsberg 1701. Wasser- und Dampf-⚒, ϟ Licht- u. Kraftanl
7200	682	415	87	50	77	2,5	0,5	71	238	80	52	126	Heiligenbeil 35. ϟ Licht- u. Kraftanl., Viehz., Herdbuch, Schweinezucht.
2799	149	121	6	13	7	1,7	0,3	27	73	24	20	40	Heiligenbeil 3.
1173	*94	73,5	6	12	1	1,5	.	18	54	18	.	18	Heiligenbeil 143, * 4,5 ha sind gepachtet.
2034	101	82,5	16	.	.	2	0,5	30	52	24	.	45	Heiligenbeil 47.
?	39	23	6	4	4	.	2	7	20	5	8	14	Lindenau 10.
3197	518	358	37	46	67	7	3	65	166	60	56	90	Hermsdorf 14. Vieh-Herdbuch, ▦.
4809	326	261	49	10	.	6	.	35	100	70	250	50	Bladiau 9, Nebenanschl. Quilitten. Ostpr.-Holl.
3210	634,5	327	76	100	122	7,5	1	50	150	65	200	70	Hb., Ostpr. Schweinez.-Ver. f. Edelschw., Merino- Zinten 9, Ps Königsb. 4307. [Fleischschafz.
6213	496	439	30	6	25	4	2	60	160	60	130	100	Braunsberg 92.
698	77	35	13	29	.	1	.	13	49	19	.	2	Kobbelbude 16.

Name des Gutes bezw. der Gemeinde	Post = P, Standesamt = St, Telegr. = T, Amtsbezirk = A, Eisenbahn = E, Amtsgericht = AG	Name des Besitzers	Name des I = Pächter II = Verwalter
Strauben, Adl.-, Gut	Lindenau PT St A, Vogelsang E (2,7 km), Heiligenbeil AG	**Georg Thiel**	II. Rose
Streitswalde, köllm. Gut	Heiligenbeil PTE (7,3 km) AG, Grunau St A	**Marquardt** auf Gerlachsdorf	II. Bertz
Stuthenen, Rittergut, mit Vorw. **Kordommen** und Waldhaus **Stuthenen**	Wolittnick P, Bladiau T, Gr.-Hoppenbruch E (2,6 km), Stuthenen St A, Heiligenbeil AG	**Curt von Bülow,** Major a. D.	II. Schapals
Tengen, Adl.-, Rittergut, mit **Kgl.-Tengen** u. **Einsam**	Brandenburg PT, Kobbelbude E (5,8 km), Pokarben St A, Zinten AG	**Horst von Platen**	
Tiefensee, Restgut, z. Gem. T. geh.	Tiefensee PT, Arnstein E (1 km) St A, Zinten AG	**August Steer**	
Unter-Ecker, Adl.-, Gut	Kukehnen PTE (1,4 km) St A, Zinten AG	**Franz Wienrich**	
Vorderwalde, Gut	Heiligenbeil PTE (6,2 km) AG, Wermten St A	**Herbert von Siegfried**	
Warnikam, Rittergut	Ludwigsort PTE (6,6 km), Pohren St A, Zinten AG	**Frank**	II. August Schieweck
Weissels, köllm. Gut.	Lichtenfeld P, Allenstein-Kobbelt T, Eichholz E (5,3 km) St, Zinten AAG	**Gustav Hantel**	
Wendelau, Gut	Ludwigsort PTE (3,2 km) St A, Zinten AG	**A. Dyck**	
Wermten, Gut, z. Gem. W. geh. m. Pachtland	Heiligenbeil PTE (3,9 km) AG, Grunau St A	**Theodor Hoepfner**	II. Patschke
Wesselshöfen, Rittergut, m. Vorw. **Kelmkeim** und Nebengut **Sperwienen**	Kukehnen PTE, Wesselshöfen St A, Zinten AG Zinten PT AG, Kukehnen E, Wesselshöfen St A	**Paul Rose**	II. Georg Ulrich, Sperwienen
Wesslienen, Rittergut, m. Vorw. **Milchbude**	Wolittnick PTE (3km), Mükühnen St, Balga A, Heiligenbeil AG	**Fritz von Bülow**	
Wilknitt, Fideikommiß-Rittergut, mit Vorw. **Splentienen**	Lichtenfeld PTE (6km), Wilknitt E (1 km), Eichholz St A, Zinten AG	**von Steegen'sche Erben** auf Kl.-Steegen	II. Franz Sensen, Oberins.
Wohlau, Gut, z. Gem. W. geh. .	Lichtenfeld PT, Kgb.-Allenstein E, Eichholz St A, Zinten AG	Frau **Anna Tolkmitt**	
Wolittnick, Rittergut, m. Vorw. **Wangnieskeim** und Gasthaus **Sandkrug**	Bladiau PT, Wolittnick E (0,5 km), Partheinen St, Balga A, Heiligenbeil AG	**Alfred von Schichau** auf Pottlitten	II. H. Neumann I. H. Korn, Pächt. d.
Worwegen, Adl.-, Rittergut . .	Kukehnen PE (5,1km), Zinten TAG Ludwigsort E (8 km), Gr.-Klingbeck A AG	**Max Benrowitz**	II. F. Klein [Gast.

Kreisstadt: Heilsberg.

Kreis

Albrechtsdorf, Gut, z. Gem. A. gehörig	Wormditt PT, Oberhaide E (1,4 km), Kalkstein St, Elditten A, Guttstadt AG	**Julius Feyder**	
do. do. Abbaugut		**Anton Pohlmann**	
Alt-Garschen, Gut, z. Gem. A.-G. geh.	Heiligenthal PT St AG, Guttstadt u. Jonkendorf E (11 km), Guttstadt AG	**Anton Gedig**	
do. do.		**Ambros. Gegalski**	
do. do.		**Aloys Keuchel**	
Altkirch, Gut, z. Gem. A. geh.	Guttstadt PTE (5 km) St A AG	**Anton Klein**	
do. do.		Frau **A. Kuhnigk**	
do. do.		**Paul Kuhnigk**	
Ankendorf, Gut, zur Gem. A. gehörig	Heiligenthal PT, Queetz E A, Guttstadt AG	**Julius Gedig**	
Arnsdorf, Gut, z. Gem. A. geh.	Arnsdorf PTE (3 km) St A, Guttstadt AG	**Josef Kuhn II**	
do. do.		**Eduard Thimm**	
Battatron, Gut, z. Gem. B. geh.	Guttstadt P St A AG, Battatron T, Münsterberg (5 km)	**Anton Neumann**	
Beiswalde, Gut, zur Gem. B. geh.	Regerteln PTE (3,8 km), Wolfsdorf A, Guttstadt AG	**Ferd. Hennig**	

Grundsteuerreinertrag ℳ	Größe in Hektaren (abgerundet) Summa	Acker inkl. Gärten	Wiesen	Weiden	Holzungen	Unland, Hof, Wege	Wasser	Viehstand Pferde	Rindvieh überhaupt	Rindvieh davon Kühe	Schafe	Schweine	Besondere Angaben über Fernsprechanschlüsse, Vieh- und Saatzuchten und eigene industrielle Anlagen
1718	199	104	15	48	29	3	.	32	93	40	90	150	Lindenau 7. Dampf-⍾, Ostpr.-Holl. Herdbuch, Ostpr. Stutbuch.
3390	328	210	16	20	74	8	.	42	110	60	60	30	Heiligenbeil 55. Dampf-Dresch- und Häckselmaschine, Schrotm., ⍟, Herdbuch.
7209	528	336	54	19	102	17	.	60	175	60	40	170	Bladiau 17, Ps Königsberg 12216.
10750	519	.	.	.	.	.	.	80	300	120	20	125	Brandenburg 6. Dampf-Meierei und Wasserschöpfwerk.
?	145	93	7	17	18	8	2	10	60	20	.	50	⍾.
366	54	52	.	.	.	1	1	12	30	20	.	10	Kukehnen 7.
2244	396	185	1	21	185	4	.	33	84	25	10	14	Heiligenbeil 17. Pferdez., Viehz., Ostpr.-Holl. Herdbuch.
4084	339	260	25	20	26	6	2	60	190	90	.	140	Bladiau 3, Privatfernspr. u. Kl.-Windheim, Ps Kgb. 3796. Meiereischule d. Landw.-Kamm. Ostpr.
550	90	52	10	7	15	4	2	12	35	10	10	20	Lichtenfeld 25.
2250	193	178	8	.	4	3	.	38	132	45	.	75	Ludwigsort 11.
463	135 40	124 40	4 .	2 .	4 .	1 .	. .	41	90	36	28	60	Heiligenbeil 41.
6799	535	398	49	52	26	7	3	60	320	80	100	200	Zinten 10, Ps Kbg. 662. Saatgutz. m. ⍀ Reinig.-Anl., Motorpfl., Holl. Hb.-H, Meierei, Krpfz., Mitgl. d. ostpr.
1812	199	121	26	16	18	5	13	25	70	20	.	.	Zinten 10. Teichwirtsch., Karpfenz. [Schwz.-V.
5099	362,5	225	50	41	22,5	20	4	56	121	40	38	75	Bladiau 19, Ps Kbg. 8044. Ostpr.-Holl. Hb.-H., Stammz d. dtsch. Edelschw., Mtgl. d. Ostpr. Schwz.-V.
5350	400	310	25	28	25	10	2	60	170	60	40	80	Lichtenfeld 2 (Vorw.). Ostpr.-Holl. Vieh- und Remontez., Schweinez.
1482	183	120	15	15	30	2	1	26	80	30	12	20	Lichtenfeld 16, Ps Königsberg 9101.
?	360,5 7	260 7	32 .	13 .	43 .	10,5 .	2 .	42 2	166 3	57 2	35 2	125 4	Bladiau 20. ⍀ Licht- u. Kraftanlage.
3039	288	210	28	33	2	3	.	56	110	60	12	120	Zinten 11.

Heilsberg.

Landgericht: Bartenstein.

515	61	30	10	10	10	0,5	0,5	6	22	6	13	8	
768	117	70	*15	.	30,5	** 1,5	.	16	38	11	12	17	Wormditt 162. * einschl. Weiden, ** einschl.
663	77	61	7,5	.	7,5	1	.	15	36	12	12	20	Heiligenthal 1. [Wasser.
840	114	97	12	2	2	1	.	23	60	14	13	25	Heiligenthal 19.
578,5	81	54	12	8	5	1,3	0,7	16	44	16	10	26	Heiligenthal 2.
?	78	42	13	10	12	1	.	12	32	10	16	20	
2000	282,5	202	46	15	16	2,5	1	26	95	30	17	42	Guttstadt 46.
.	77	50	10	4	10	2	1	12	42	12	15	25	Guttstadt 101.
.	85	67	17,5	.	9	1,5	1	15	38	14	16	30	Heiligenthal 8. Dampfdreschsatz.
378,4	58	35	11	9	7	2	3	11	23	8	9	8	Arnsdorf 24.
1560	152	130	11	.	10	1	.	28	90	30	25	20	Arnsdorf 25.
624	100	67	12	5	14	1,6	0,5	14	42	12	12	15	Guttstadt 126.
680	66	43	6	15	.	3	.	10	30	7	10	6	Wolfsdorf 19.

Name des Gutes bezw. der Gemeinde	Post = P, Standesamt = St, Telegr. = T, Amtsbezirk = A, Eisenbahn = E, Amtsgericht = AG	Name des Besitzers	Name des I = Pächter II = Verwalter
Benern, Gut, z. Gem. B. geh.	Freimarkt PE (3 km), Benern St AG, Heilsberg AG	**Bruno Kabath,** Pfarrer	
do. do.		**Mathias Nitsch**	
do. Gut Nr. 7, do.		**Carl Thiedmann**	
Bewernick, Gut, z. Gem. B. geh.	Heilsberg PTE (7 km) St A AG	**Johann Alex**	
Blankenberg, Abbaugut, z. Gem. Albrechtsdorf geh.	Neukockendorf PT, Gr.-Buchwalde E (9 km), Schitt St A, Guttstadt AG	**Elisabeth** verw. **Groß**	
Blankenberg, Gut, z. Gem. B. gehörig	Neukockendorf PT, Gr.-Buchwalde E, Schitt St A, Guttstadt AG	**Josef Groß**	
Bleichenbarth, Gut, z. Gem. Bl. gehörig	Kiwitten PT St A, Tegsten E, Heilsberg AG	**Ambrosius Behlau**	
Blumenau, Gut Nr. 9, zur Gem. Bl. geh.	Siegfriedswalde PTE, Blumenau St, Wernegitten A, Heilsberg AG	**Bernhard Kuhnigk**	
do. do.		**Albert Lipowski**	
Bundien, Rittergut	Roggenhausen PT St, Heilsberg E (7,5 km) A AG	**Anton Schwarz**	
Deppen, Abbaugut, z. Gem. D. gehörig	Heiligenthal PT St A, Buchwalde E (14,7 km), Guttstadt AG	**Franz Hippel**	
Dittrichsdorf, Rittergut, m. Vorwerk **Mathildenhöh**	Arnsdorf PTE (3,5 km) St A, Guttstadt AG	**Rudolf Raschke**	
Drewenz, Gut, z. Gem. D. geh.	Frauendorf PT St A, Neuendorf-Nerfken E (10,5 km), Heilsberg AG	**Anna Thiedig**	
Elditten, Rittergut, mit Vorw. **Hasenberg**	Liebstadt PTE (7 km), Elditten St A, Guttstadt AG	Frau verw. **Krebs**	
Elmswalde, Abbaugut, z. Gem. Jegothen geh.	Petershagen PT, Neuendorf-Nerfken E (2 km), Heilsberg (Ldbz.) St AG, Bundien A	Fr. **Elise** verw. **Pohlmann**	II. Georg Pohlmann
Eschenau, Gut z. Gem. E. geh.	Noßberg P A, Eschenau T St, Hilfsbahn Guttstadt E AG	**Franz Schikarski,** Kölmer	
Frauendorf, Gut, zur Gem. F. gehörig	Frauendorf PTE (9,5 km) St A, Freimarkt E (13 km), Heilsberg AG	**August Kuhnigk**	
do. do.		**Ferdinand Reck**	
Frauenwalde, köllm. Gut	Siegfriedswalde PT St A, Tollnigk E (3,6 km), Heilsberg AG	**Aloysius Huhn**	
Galitten, Rittergut, mit Ant. i. **Freudenberg**	Stolzhagen PT St A, Heilsberg E (14 km) AG	**Leo Perk**	
Glottau, Gut Nr. 27, zur Gem. Gl. gehörig	Guttstadt PTE (4 km) AG, Glottau St A	**Oskar Plath**	
do. do.		**Leo Thimm**	
Heiligenthal, Gut, Nr. 1 z. Gem. H. gehörig	Heiligenthal PT St A, Guttstadt E AG	**Johann Taube**	
Jegothen, Gut, z. Gem. J. geh.	Heilsberg PTE (8 km) St AG, Neuendorf-Nerfken E (5,2 km), Bundien A	**Otto Gedig**	
do. do.		**Bernhardt Poschmann**	
do. do.		**Carl Stuhrmann**	
Kalkstein, Gut Nr. 3, z. Gem. K. gehörig	Arnsdorf-Ermld. PTE, Kalkstein St, Cloditten A, Guttstadt AG	**Eduard Menzel**	
do. do.		**Hugo Wichmann**	
Katzen, Gut, z. Gem. K. geh.	Lauterbagen P, Katzen T, Roggenhausen E St, Bundien A, Heilsberg AG	**Bruno Krieger**	
do. do.		**Agnes Kutschke**	I. Bruno Taube
Kerschdorf, Gut, zur Gem. K geh.	Springborn PT, Kerwienen-Springborn E (2 km), Kiwitten St A, Heilsberg AG	**Anton Habicht**	
Kerschen, Gut, zur Gem. K. geh.	Stolzhagen PT St, Heilsberg E (12 km) A AG	**Anton Jaeger**	
do. Gut Nr. 5		**Otto Lange**	
Kerwienen-Werder, Gut, z. Gem. K. gehörig	Springborn PT, Heilsberg-Bischdorf E (7 km), Kerwienen St A, Heilsberg AG	**Bernhard Klein**	
Kienberg, Gut b. Heiligental	Heiligenthal PT, Guttstadt E (10 km) AG, Queetz St A	**Karl Bludau**	

Grundsteuerreinertrag ℳ	Größe in Hektaren (abgerundet)							Viehstand					Besondere Angaben über Fernsprechanschlüsse, Vieh- und Saatzuchten und eigene industrielle Anlagen
	Summa	Acker inkl. Gärten	Wiesen	Weiden	Holzungen	Unland, Hof, Wege	Wasser	Pferde	Rindvieh überhaupt	Rindvieh davon Kühe	Schafe	Schweine	
627	59	50	2	6	.	1	.	11	33	9	10	20	Freimarkt 9, Ps Königsberg 2801.
?	61	?	?	?	?	?	?	?	?	?	?	?	
350	120	58	42	.	19	1	.	18	56	15	22	40	Freimarkt 5. Motordreschsatz.
275	70	42	8	8	10	2	.	10	25	8	9	8	
688	109	?	?	?	?	?	?	?	?	?	?	?	
617	78	50	20	8	.	.	.	11	38	10	8	10	
270	53	30	10	6	6	1	.	10	25	7	12	12	
550	85	55	15	4	6	4	1	12	.	10	12	20	Siegfriedswalde 7.
406	75	43	10	10	7	5	.	8	30	10	.	15	
3010	232	*216	5	4	3	3	1	34	100	34	30	30	B, * Drainiert.
939	110	?	?	?	?	?	?	?	?	?	?	?	
5190	783,7	375	96	16	100	12	183,7	60	160	75	50	60	Arnsdorf 9.
675	104	65	19	4	15	1	.	18	60	18	30	40	Frauendorf 1.
5970	657	510	105	.	40	2	.	70	340	100	480	250	Liebstadt 23, Ps Königsberg 13134.
870	138	95	15	20	5	3	.	18	52	15	20	30	Petershagen 9.
?	62	40	10	.	11	1	.	12	32	7	10	25	Post-Hilfsstelle, Verwaltung.
327	79	52	5	15	6	1	.	14	30	10	7	11	Frauendorf 13.
?	68	?	?	?	?	?	?	?	?	?	?	?	
371	70	27	11	2	28	1	1	11	25	15	20	7	
1468	279	194	59	2	16	6	2	31	130	70	.	110	Nosberg 1. Dampf-Meierei, Herdbuchherde.
?	57	46	5	.	5	0,7	0,3	14	24	10	13	20	
1212	108	72	11	10	14	1	.	15	45	15	15	20	Guttstadt 68.
927	76	62,7	7	.	4	2	0,3	12	32	10	9	15	Heiligenthal 24.
1690	80	50	9	5	15	1	.	12	32	8	20	18	
630	86	57	5	12	10	1,5	0,5	15	45	10	16	20	
505	53	35	6	4	7	1	.	10	20	5	10	8	
1136	129	74	15	20	17	3	.	22	87	29	25	112	Arnsdorf 10.
523	54,6	44	3,6	.	6	1	.	12	32	10	14	18	
496	55	35	10	2	6	2	.	8	20	6	10	5	
.	64	40	3,5	8	12	0,5	.	13	38	10	9	15	Lauterhagen 9.
294	57	31	10	5	10	1	.	10	20	6	10	10	
17,4	54	37	10	5	1	1	.	8	20	6	8	10	
?	50	33	6	7	3	1	.	9	20	6	8	10	
?	80	10	70	.	.	.	.	4	.	5	5	5	Heilsberg 6, Ps Königsberg 6837.
1896	226	122	50	22	30	2	.	42	121	36	52	30	Queetz 2.

Name des Gutes bezw. der Gemeinde	Post = P, Standesamt = St, Telegr. = T, Amtsbezirk = A, Eisenbahn = E, Amtsgericht = AG	Name des Besitzers	Name des I = Pächter II = Verwalter
Kleinenfeld, Gut Nr. 2 u. 3, z. G. K. gh.	Wolfsdorf PT, Regertelu E (10 km), Eldittten St A, Guttstadt AG	**Aloysius Fahl**	
do. do. Nr. 9		**Anton Fahl**	
do. do. Nr. 1		**Albert Knobloch**	
Kleitz, Gut, zur Gem. K geh.	Springborn PT, Rehagen E (2,2 km), Kiwitten St A, Heilsberg AG	**Bernhard Boenig**	
do. Abbaugut, z. Gem. K. geh.		**Adalbert Krämer**	
Klotainen, Adl.-, Rittergut	Siegfriedswalde PT St AG, Blumenau E (4,8 km), Tollnigk E (5,1 km), Heilsberg AG	**Gustav Hosmann**	
Kobeln, Abbaugut, z. Gem. K. gehörig	Kiwitten PT St A, Thegsten E (4,3 km) u. Kerwienen E (3 km), Heilsberg AG	**Albert Kraemer**	
Komalmen, Rittergut m. 4 Huf. Anteil am Gemeindewald zu **Waltersmühl**	Heiligenthal PT St A, Regerteln E (9 km) und Guttstadt E (14 km) AG	Frau Baronin **von Saß**, geb. Bellegarde	
Konitten, Gut, z. Gem. K. geh.	Kiwitten PT St A, Tollnigk u. Blumenau E (4 km), Heilsberg AG	**Ant. Hoppe**	
d. do.		**Bruno Hipler**	
Konnegen, Hof Nr. 23, z. Gem. K. gehörig	Heilsberg PTE (5 km) St A, Bundien AG	**August Klein**	
do. do.		**Hugo Scheer**	
Konnegenhof, köllm. Gut, zur Gem. K. geh.	Heilsberg PTE (3 km), Heilsberg (Ldbz.) St A AG	**Hugo Packheiser**	
Kossen, Rittergut	Guttstadt PTE (1,5 km) St (Ldbz.) A AG	**Konservatorium d. Diözesen-Priesterseminars** i. Braunsberg (Ostpr.)	I. Adolph Höpfner
Krekollen, Gut, z. Gem. K. geh.	Lauterhagen P E (3 km), Krekollen T St, Roggenhausen A, Heilsberg AG	**Robert Behrendt**	
do. do.		**Valentin Behrendt**	
do. do.		**August Hinz**	II. Hoppe
do. do.		**Joseph Hoppe II**	
Langwiese, Gut, z. Gem. L. geh.	Heilsberg PTE (5 km) AG, Neuhof St A	**Anton Lingnau**	
Lauterhagen, Gut, z. Gem. L. gehörig	Bartenstein PTE (12 km), Krekollen St, Roggenhausen A, Heilsberg AG	**Andr. Sommerfeld**	
do. do.	Heilsberg PTE (5 km) AG, Bewernick (Hst.) E (1,8 km), Neuhof St AG	**August Schrade**	
Lauterwalde, Gut, z. Gem. L. gehörig	Regerteln PT, Wolfsdorf E, Guttstadt St A AG	**Veronika Huhn**	
Lemitten, Rittergut	Wormditt PT, Sportehnen E (1,9 km), Kalkstein St, Eldittten A, Guttstadt AG	**Ferdinand Krämer**	
Liewenberg, Abbaugut, z. Gem. L. geh.	Liewenberg PT, Heilsberg E (8 km) AG, Reichenberg St A	**Joseph Krause I**	
do. Gut Nr. 17, do.		**Magnus Sahm**	
Lingenau, Abbaugut, z. Gem. L. geh.	Guttstadt PTE (6 km) A AG, (Ldbz.) St	**Albert Hoenig**	
do. Gut		**Otto Kuhnigt**	
do. do.		**Franz Klaffki**	
Lisettenhof, Gut, mit Vorwerk **Tollnigk**, z. Gutsbezirk Klotainen geh.	Siegfriedswalde PT St A, Tollnigk E (2 km), Heilsberg AG	**Richard Matern**	
Makohlen, Rittergut	Siegfriedswalde PT St A, Blumenau E (3 km) und Tollnigk E (3,5 km), Heilsberg AG	**R. Kiehl**	
Maraunen, Rittergut	Lauterhagen PTE (8 km), Roggenhausen E (2,5 km) St A und Bartenstein E (15 km), Heilsberg AG	**Paul Blell**	
Markeim, Gut, z. Gem. M. geh.	Heilsberg PTE A, Neuhof St AG	**Bernhard Kranich**	
Mathildenhof, z. Gem. Napratten gehärig	Roggenhausen PTE (3 km) St A, Heilsberg AG	**Robert Hoenig**	
Medien, Gut, z. Gem. M. geh.	Heilsberg PTE (5 km) St A AG	**Josef Buchholz**	
do. do.		**Anton Popiehn**	

Grundsteuer-reinertrag ℳ	Größe in Hektaren (abgerundet)							Viehstand					Besondere Angaben über Fernsprechanschlüsse, Vieh- und Saatzuchten und **eigene** industrielle Anlagen
	Summa	Acker inkl. Gärten	Wiesen	Weiden	Holzungen	Unland, Hof, Wege	Wasser	Pferde	Rindvieh überhaupt	Rindvieh davon Kühe	Schafe	Schweine	
1716	192	141	35	4	10	1,5	0,5	27	95	26	22	43	Wolfsdorf 4. Dpfdreschapp.
?	58	.	.	.	.	.	.	10	24	8	7	22	
618	82	60	16	.	2	2	2	12	35	9	12	14	Wolfsdorf 12.
?	70	47	6	10	7	.	.	14	38	10	6	27	Heilsberg 174.
750	118	46	25	30	14	2	1	19	67	23	10	43	Heilsberg 178.
2992	272	201	54	14	.	4	.	39	170	60	45	80	Siegfriedswalde 1. B m. Dpfbetr., Schweinez. u. -mast.
762	107	74	20	4	8	1	.	18	60	18	.	25	Kiwitten 3.
2750	356	181	38	3	22	2	110	30	120	49	.	150	Queetz 3. Torfst. z. eig. Bedarf.
330	53	32	3	8	8	1	1	9	24	8	12	25	Kiwitten 27. B-Gen.-Mitgl.
?	68	47	5	10	4	2	.	12	15	7	5	10	Kiwitten 16.
450	50	36	3	3	*4	4	.	10	20	6	8	8	* Wald.
539	94	45	10	25	12	1	1	11	29	6	15	8	
1824	168	122	12	20	13	1	.	22	75	20	15	36	Heilsberg 175
2733	398	168	27	31	156	9	7	35	120	51	11	70	Guttstadt 51. Milchwirtschaft u. Viehzucht.
?	54	40	6	1	6,5	0,5	.	10	25	8	10	25	Lauterhagen 18.
522	66	49	8	.	8	1	.	12	30	8	12	8	Lauterhagen 5.
?	65	35	4,5	16	7,5	2	.	5	10	4	3	7	
?	*68,5	50	4	12	6	**2	0,5	12	47	10	9	19	Lauterhagen 19. ** Torf, * 6 ha verpachtet.
426	51	23	10	10	7	1	.	9	20	6	8	10	
706	100	70	14	2,5	11,5	1,5	0,5	14	23	8	27	10	
350	57	32	9	6	9	1	.	8	20	.	.	10	
?	89	45	15	20	5	3	1	15	39	8	10	24	
2700	216	145	13	42	16	.	.	26	120	44	20	50	Wormditt 72.
732	114	74	18	6	13	3	.	17	55	18	11	40	Liewenberg 3.
501	98	47	10	15	24,2	1,5	0,3	16	36	13	13	22	Liewenberg 2. t.
487	144	52	79	.	12	1	.	14	42	18	36	20	
550	66	39	10	10	5	1,5	0,5	10	30	8	6	8	
780	66	50	12	.	1,5	2,5	.	9	20	7	8	18	Guttstadt 60.
1850	241	180	34	8	16	3	.	*22	120 **	40	15	50	Siegfriedswalde 3. * u. 4 Fohlen, ** 8 Zug ochsen, Ostpr.-Holl. Herdb.
4483	384	272	31	6	57	4	14	51	135	58	80	85	Siegfriedswalde 2. Meierei u. Wa-⚒, Viehz., Pferdez., ⚸.
3160	318	231	12	31	38	4	2	47	116	45	6	38	Lauterhagen 1. B.
345	75	.	.	.	.	.	.	?	?	?	?	?	Heilsberg 162.
454	120	80	5	24	10	1	.	20	80	25	10	50	Lauterhagen 4, Ps Königsb. 6946. Von d. Landwirtschaftskammer anerkannte Saatgutwirtschaft.
864	128	88	11	7	19	2	1	19	40	13	12	20	Heilsberg 177.
?	90	70	10	.	10	.	.	15	50	15	.	30	⚸ Betrieb.

Name des Gutes bezw. der Gemeinde	Post = P, Standesamt = St, Telegr. = T, Amtsbezirk = A, Eisenbahn = E, Amtsgericht = AG	Name des Besitzers	Name des I = Pächter II = Verwalter
Mengen, Rittergut	Kiwitten PT St, Thegsten E (1 km), Wuslack A, Heilsberg AG	**August Fuhge**	
m. Ant. i. **Kiwitten**			
u. Ant. i. **Thegsten**		**A. Groß**	
Münsterberg, Gut, z. Gem. M. gehörig	Münsterberg PTE (0,5 km) St, Glottau A, Guttstadt AG	**Johann Konegen**	
do. do.		**Franz Nitschmann**	
do. do.		**Maria Brückmann**	
Napratten, Gut, z. Gem. N. geh.	Roggenhausen PE (3 km) St A, Lauterhagen T, Heilsberg AG	**Hugo Schwenzfeier**	
do. do.		**Paul Boenert**	
Neuendorf, Gut Nr. 1, z. Gem. N. geh.	Petershagen PTE (3,5 km), Neuendorf-Nerfken E (0,5 km), Heilsdorf St A AG	**Bernh. Funk I**	
do. do.		**Bernh. Funk II**	
do. do.			
Neuhof, Domäne, m. **Albertshof**	Heilsberg PTE (2 km) St A AG	**Fiskus**	I. Egbert Belau
Noßberg, Gut Nr. 1, z. Gem. N. geh.	Noßberg PT St A, Guttstadt E (11 km), Heilsberg AG	**Julius Poschmann**	
Ober-Kapkeim, Abbaugut, z. Gem. O.-K. geh.	Münsterberg PTE (6,2 km), Glottau St A, Guttstadt AG	**Franz Block**	
Parkitten, Majorats-Rittergut m. Vorw. **Waldhof**	Prossitten-Kiwitten PT, Tollnigk E (5 km), Kerwienen A, Heilsberg St AG	**Friedrich von Stabbert-Parkitten,** Majoratsbes.	I. A. v. Stabbert, Rittmstr.
Petersdorf, Gut, z. Gem. P. geh.	Regerteln PTE (4 km), Wolfsdorf St A, Guttstadt AG	**Paul Bergmann**	
Peterswalde, Gut, z. Gem. P. geh.	Peterswalde PT St A, Launau E (6,8 km), Heilsberg AG	**Franz Kather**	
do. do.		**Adolf Mertens**	
do. do.		**Josef Thiel**	
Polpen, Gut, z. Gem. P. geh., mit Ant. in **Kiwitten**	Kiwitten PT St A, Kerwienen-Springborn E (3 km, Heilsberg AG	**Carl Krause**	
do. do.		**Johann Skottki**	
Pomehren, Gut, z. Gem. P. geh.	Liewenberg PT, Launau E (3 km), Reichenberg St A, Heilsberg AG	**Anton Czinczoll**	
Queetz, Adl.-, Rittergut	Queetz PT St A, Guttstadt E (7,5 km) AG	**Carl Kuhn**	
Queetz, Abbaugut, gen. **Kienberg** b, Heiligenthal, zur Gem. Qu. geh.	Heiligental PT, Guttstadt E (10 km) AG, Queetz St A	**Karl Bludau**	
Rehagen, Gut, z. Gem. R. geh.	Springborn PT, Rehagen E, Neuhof St A, Heilsberg AG	**Martha Lingnau**	
Reichenberg, Gut, z. Gem. R. geh.	Liewenberg PT, Heilsberg E (7 km) AG, Reichenberg St A	**Franz Graw II**	
do. do. Gut Nr. 14		**Valentin Sahm**	
Reichsen, Gut, z. Gem. R. geh.	Kerwienen-Springborn PTE (3,8 km), Krekollen St, Roggenhausen A, Heilsberg AG	**Karl Dankowski**	
do. do.		**Bernhard Parschau**	II. Leo Poetsch
Retsch, Gut, zur Gem. R. geh.	Heilsberg PTE (6 km) St A AG	Wwe. **Grunenberg**	
Roggenhausen, Abbaugut, zur Gem. R. geh.	Roggenhausen PTE (Hst. 6,9 km), Heilsberg AG	**Georg Penquitt**	
Rosengarth, Gut, z. Gem. R. geh.	Münsterberg PTE, Rosengarth St, Guttstadt A AG	**Rosa Krämer**	
Scharnigk A, Rittergut, mit Vorwerk **Glaubensfeld**	Wolfsdorf PT, Regerteln E (5 km), Wolfsdorf St A, Guttstadt AG	**Rudolf Holzky,** Fabrikbes.	
Scharnigk B, Rittergut		Geschwister **Prothmann**	
Schlitt, Gut, z. Gem. Sch. geh.	Neukockendorf PT, Groß-Gemmern E (8 km), Schlitt St A, Guttstadt AG	**Pfarramt**	I. Anton Alex, Paul Ganswindt, Joach, Keuchel
do. Abbaugut, z Gem. Sch. geh.		**Josef Preuschoff**	
do. do. Nr. 7		**Leo Schabram**	
Schmolainen, Adl.-Gut	Guttstadt PTE (4,5 km) A AG, Guttstadt (Ldbz.) St	**Waldemar Graw**	
do. Schloß		**Bischöfl. Stuhl** i. Frauenburg	I. Hugo Hönig
Schönwalde, Gut z. Gem. Sch. geh.	Wuslack P St, Bischofstein TE (4 km), Heilsberg A AG	**Aloysius Krause**	
do. do.		**Karl Nieswandt**	
do. do.		**Andreas Scheer**	
Schönwiese, Abbaugut, z. Gem. Sch. geh.	Guttstadt PTE (7 km) St, Noßberg A, Heilsberg AG	**Franz Goldau**	
do. do.		**Bernh. Krause**	

Grundsteuerreinertrag ℳ	Größe in Hektaren (abgerundet) Summa	Acker inkl. Gärten	Wiesen	Weiden	Holzungen	Unland, Hof, Wege	Wasser	Viehstand Pferde	Rindvieh überhaupt	Rindvieh davon Kühe	Schafe	Schweine	Besondere Angaben über Fernsprechanschlüsse, Vieh- und Saatzuchten und eigene industrielle Anlagen
2200	165	102	44	15	.	4	.						Kiwitten 8, Ps Königsberg 3876.
?	13	4	.	.	9	.	.	33	100	36	24	20	Holl. Herdbuchh.
?	44	28	16	.	.	.	.						
351	50	34	14	.	1	1	.	10	26	7	8	15	
402	93	50	15	10	13	5	.	10	25	8	14	16	
267	53	26	12	5	10	5	.	8	19	6	11	9	
?	55	38	8	.	8	1	.	13	30	8	12	25	Lauterhagen 22.
?	68,5	47	9	2,5	9	1	0,1	13	35	10	11	24	Lauterhagen 23.
442	73	40	15	5	10	1	1	14	39	10	15	15	Kaltblut-Pferdezucht.
?	20	10,5	5	.	2,5	1,5	0,5	3	8	2	2	2	
?	57	29	10	10	5	2	1	10	20	6	10	12	
?	488	305	91	75	.	15	2	100	200	75	20	40	Heilsberg 28, Ps Königsberg 1433.
449	75	55	8	5	6	1	.	12	30	8	8	20	
669	97	?	?	?	?	?	?	12	30	?	20	15	
3130	365	238	35	20,8	65	6	0,2	*36	112	55	33	75	Kiwitten 14. * einschl. Fohlen.
825	63	39	13	9	.	1	1	15	32	9	10	12	
753	83	54	12	8	5	2	2	14	30	9	15	20	Peterswalde 2, Ps Königsberg 1812.
.	67	.	.	.	.	.	.	12	30	.	10	12	Peterswalde 6.
423	56	22,5	11,2	.	9	2,2	.	9	20	6	10	12	
718	93	53	16	6	18	.	.	17	46	18	11	34	Kiwitten 4. Gen.-A.
31	10	4	.	.	6	.	.						
369	62	25	15	5	12	5	.	6	20	6	12	7	
570,5	58	36	8	6	6	2	.	12	22	5	5	14	
3672	297	240	5	.	42	10	.	25	120	40	.	30	Queetz 6.
1747	216	125	55	.	32	4	.	25	106	36	150	25	
303	72	48	8	.	15	1	.	10	34	9	13	36	Heilsberg 102.
160,8	75	40	15	12	6	1,5	0,5	10	24	6	10	10	
383	59,5	41	6	5	6	1	0,5	10	34	8	16	16	
735	108	67	13	9	15	3	1	21	52	13	10	25	Lauterhagen 16.
670	118	72	10	10	15	0,5	0,5	20	55	17	.	30	Lauterhagen 7, Ps Kgb. 3958. Pf.-Z. u. Deckst.
738	90	62	4	8	15	1	.	14	42	10	10	20	Heilsberg 114.
1009	119	100	7	3	7	1	1	17	54	20	15	30	Heilsberg 15.
?	61,5	45	12	.	3	1,5	.	12	28	10	15	10	
3970	346	255	78	9	.	4	.	44	133	35	18	67	
2884	233	182	42	5	.	4	.	30	119	41	6	49	Wolfsdorf 11.
?	256	133	43	25	18	8	2	9	13	7	12	11	
980	218	107	10	50	6	5	40	20	100	32	10	80	Öffentl. Fernspr. Meierei.
405	64	32	10	14	5	2	1	14	20	9	13	18	
5400	522	320	110	.	85	5	2	90	330	90	1	350	Guttstadt 21. ⅛ Licht- u. Kraftanl., Meierei, Schweinemast, Herdbuchherde.
510	26	7	19	.	.	.	.	4	14	4	.	10	Guttstadt 70.
507	57	42	3	4	7	1	.	*12	30	7	10	10	Bischofstein 53. * einschl. Fohlen.
735	90	64	10	9	7	.	.	20	50	12	20	30	Bischofstein 56.
421	69	27,5	8	23	9	1	0,5	8	32	5	14	8	Bischofstein 42.
1058	158,5	117	25	5	6,5	4	1	20	70	20	40	40	Noßberg 6.
1977	134	111	14	5	1	2	1	19	64	22	20	40	Bischofstein 25.

Name des Gutes bezw. der Gemeinde	Post = P, Standesamt = St, Telegr. = T, Amtsbezirk = A, Eisenbahn = E, Amtsgericht = AG	Name des Besitzers	Name des I = Pächter II = Verwalter
Schulen, Gut, z. Gem. Sch. geh.	Wuslack PT A, Thegsten E (2,5 km), Kiwitten St, Heilsberg AG	**Eduard Dankowski**	
do. do.		**Josef Graw**	
do. do.		**Alois Krause**	
do. do.		**Franz Krause**	
Schweden, Adl.-, Gut	Roggenhausen PT St A, Heilsberg E (6 km) AG, Bartenstein E (18,5 km)	**Franz Braun**	
Schwengen, Adl.-, Rittergut	Stolzhagen P St A, Noszberg T, Guttstadt E (8 km), Heilsberg AG	**Anton Hoppe**	
Schwenkitten, Adl.-, Rittergut	Arnsdorf PE (6,5 km), Liebstadt T, Elditten St A, Guttstadt AG	**Bruno Kuhnigk**	
Schwuben, Abbaugut, zur Gem. Schw. geh.	Münsterberg PTE (3,5 km), Glottau St A, Guttstadt AG	**Coelestin Graw**	
do. do.		**Josef Merten**	
Siegfriedswalde, Gut, zur Gem. S. geh.	Siegfriedswalde PT St A, Tollnigk E (5,8 km), Heilsberg AG	**Josef Herholz**	
Sperlings, Rittergut	Liewenberg PT, Launau E (2 km), Peterswalde St, Reichenberg A, Heilsberg AG	**Willumeit**	
Sperwatten I, Rittergut	Ranau PT, Neuendorf-Nerfken E (8 km), Reimerswalde St A, Heilsberg AG	**Therese Braun**	
do. **II,** Rittergut			
Springborn, Abbaugut, z. Gem. Sp. geh., mit Ant. i. d. Gem. **Kiwitten**	Springborn PTE (2,6 km), Kiwitten St A, Heilsberg AG	**Joh. Scharffenorth**	
Stabunken, Gut, z. Gem. St. geh.	Frauendorf PT St A, Landsberg E (10 km), Neuendorf-N. E (10,5 km), Heilsberg AG	**Valentin Freitag**	
do. do.		**Paul Poschmann**	
do. do.		**Hugo Tresp**	
Sternberg, Abbaugut, zur Gem. St. geh.	Stolzenhagen P St A, Liewenberg T, Guttstadt E (10 km), Heilsberg E (12,3 km) AG	**Augustin Taube**	
Stolzhagen, Mühlengut	Stolzenhagen PT St A, Heilsberg E (10 km) AG	**Joseph Schwartz**	
Süßenberg, Abbaugut, zur Gem. S. geh.	Liewenberg PT, Heilsberg E (9 km) AG, Reichenberg St A	**Franz Poschmann**	
Termlack, Rittergut	Stolzenhagen PT St A, Guttstadt E (11,5 km), Heilsberg AG	**Anton Tobey**	
Thegsten, Abbaugut, zur Gem. Th. geh., mit Anteil in **Prositten** (Kr. Rössel)	Kiwitten PT St, Thegsten E (3 km), Wuslack A, Heilsberg AG	**Josef Kraemer**	
do. do.		**August Sommerfeld**	
Tollnigk, Gut Nr. 33, zur Gem. T. geh.	Siegfriedswalde PT St A, Tollnigk E (2 km), Heilsberg AG	**Hubert Teschner**	
Trautenau, Abbaugut, z. Gem. T. geh.	Wuslack PT St A, Thegsten E (2,3 km), Heilsberg AG	**Franz Masuth**	
do. Abbaugut Nr. 12		**Anton Schwark**	
do. Gut Nr. 8		**Josef Fisahn**	
Unter-Kapkeim, Gut, zur Gem. U.-K. geh.	Münsterberg PTE (4 km), Glottau St A, Guttstadt AG	**Josef Brieskorn**	
do. Abbaugut		**Agathe Fink,** verw. Grunert	
do. do.		**Robert Jaeger**	
do. do.		**August Lange**	
Voigtsdorf, Abbaugut, z. Gem. V. geh.	Arnsdorf PTE (4 km), Kalkstein St, Elditten A, Guttstadt AG	**Alois Austen**	
do. Gut, zur Gem. V. geh.		**Barbara Bader**	
do. do.		**Bernh. Feyder**	
do. do.		**Franz Kluth**	
do. do.		**Andr. Wichmann**	
Waltersmühl, Gut, zur Gem. W. geh.	Heiligenthal PT St A, Regerteln E (12 km), Guttstadt AG	**Hugo Gedig**	
do. do.		**Bernh. Kellmann**	
do do.		**Theod. Poschmann**	

Grundsteuerreinertrag ℳ	Größe in Hektaren (abgerundet)							Viehstand					Besondere Angaben über Fernsprechanschlüsse, Vieh- und Saatzuchten und **eigene** industrielle Anlagen
	Summa	Acker inkl. Gärten	Wiesen	Weiden	Holzungen	Unland, Hof, Wege	Wasser	Pferde	Rindvieh überhaupt	Rindvieh davon Kühe	Schafe	Schweine	
879	100	75	8	4	12	1	.	20	40	12	20	20	Bischofstein 47.
460	61	42	8	5	5	1	.	12	30	9	6	20	Bischofstein 49.
1116	151	91	35	4	18	3	.	25	80	30	.	30	Bischofstein 25. Holl. Herdbuchh., Pferde-, Schweinez., Milchw.
787	93	80	5	2	5	1	.	23	65	20	10	60	Bischofstein 34.
443	126	90	7	15	12	2	.	14	48	12	10	56	Heilsberg 171.
1357	271	175	70	7	7	5	7	20	125	25	10	30	Noszberg 2.
3517	382	311	15	40	3	12	1	43	160	55	90	55	Liebstadt 9.
927	99	57	8	15	17	2	.	14	31	.	17	16	
807	78	43	7	9	10	3	.	?	?	?	?	?	
770	113	33	24	40	10	5	1	8	33	10	14	15	
2299	369	270	40	.	50	2	7	57	125	48	40	100	
1597	278	178	40	19	37	4	.	36	106	33	48	55	
718	125	85	15,5	15	7	2	0,5	22	60	20	21	15	Kiwitten 2. Gen.-B.
?	5	.	.	5	.	.	.						
442	78	52	11	3	10	1,5	0,5	12	40	10	10	14	Frauendorf 2.
135	63	45,5	3	10	4	0,5	.	11	23	6	6	6	Frauendorf 6.
141	67	37,5	9	9	11	0,5	.	*15	30	8	15	12	Frauendorf 7. * einschl. Fohlen.
619	121	82,5	20	3,5	14	1	.	15	30	13	14	15	Liewenberg 6.
185	102	53	25	7	10	5	2	19	56	17	23	45	Wasser-, Mahl- u. Schneide-M.
1053	111	72	15	1	21	2	.	19	65	22	28	16	Liewenberg 4.
443	107	81	12	3	9	2	.	14	30	10	12	20	Zementwarenfabrik.
705	94	59	27,5	.	6,5	1	.	18	50	20	20	15	Kiwitten 6.
82	86	57	20	.	8	1	.	18	41	14	20	20	Anschluß Kiwitten.
441	50	30	12	1	6	1	0,5	10	28	8	9	13	
413	56	28	15	8	4,5	0,5	0,1	13	30	8	20	16	Kiwitten 33.
1134	141	100	20	10	15	2	.	25	60	20	20	20	Bischofstein 28.
?	83	59	8	10	.	5	1	12	20	6	12	8	
?	52	40	4,5	.	7,5	.	.	7	18	6	9	10	
1070	129	.	.	.	.	.	.	13	60	.	10	25	
475	81	39	20	10	.	10	1	10	20	.	10	6	Spiegelberg 2.
443,8	65	49	5	3	6	1,8	0,2	12	29	10	16	18	
1411	158	103	18	7	26	4	.	23	68	16	17	36	
3420	72	38	5	7	21	1	.	12	30	10	9	12	
762	92	59	6	10	25	2	.	15	22	8	10	15	
521	77	50	12	.	13,5	1,5	.	12	31	9	5	6	
217	93	63	15	9	5	1	.	14	40	12	8	15	Wormditt 40.
1473	125	97	15	10	1	1	1	22	65	20	25	30	Heiligenthal 6.
?	91	79	10	.	.	1,8	0,2	18	43	13	12	40	Heiligenthal 5.
2116	244	162	70	.	10	3	1	25	84	20	30	36	Heiligenthal 7. Dampf-B.

Name des Gutes bezw. der Gemeinde	Post = P, Standesamt = St, Telegr. = T, Amtsbezirk = A, Eisenbahn = E, Amtsgericht = AG	Name des Besitzers	Name des I = Pächter II = Verwalter
Wernegitten, Gut, z. Gem. W. geh.	Heilsberg PTE (7 km) AG, Blumenau E (Hst., 5 km), Wernegitten St A	**Johann Boesader**	
do. do.		**Josef Dankowski**	
do. do.		**Franz Freitag**	
Wolfsdorf, Gut, z. Gem. W. geh.	Wolfsdorf PT St A, Regerteln E (7 km), Guttstadt AG	**Franziska Fahl**	
do. do.		**Anton Grunwald**	
Workeim, Abbaugut, zur Gem. W. geh.	Raunau PT St, Neuendorf-Nerfken E (6,5 km), Reimerswalde A, Heilsberg AG	**Georg Albrecht**	
do. Gut, zur Gem. W. geh.		**August Thiedig**	
Wosseden, Gut, zur Gem. W. geh.	Liewenberg PT, Heilsberg E AG, Neuhof St A	**Ferdinand Popiehn**	
do. do.		**Andreas Tresp**	
Wuslack, Gut Nr. 27, zur Gem. W. geh.	Wuslack PT St A, Thegsten E, Heilsberg AG	**Carl Armborst**	
do. do.		**Peter Fisahn**	
do. do.		**Johann Kluth I**	
do. do.		**Andreas Schmidt**	
do. do.		**Reinhard Tietz**	
do. do.		**Karl Witt**	
Zechern, Adl.-, Rittergut	Launau PTE (3 km), Peterswalde St A, Heilsberg AG	**Alfred Kunze**	II. Gustav Janczik

Kreis

Kreisstadt: Königsberg.

Absintkeim, Rittergut	Quednau PTE St A, Rothenstein E (2 km), Königsberg AG	**Max Quadt sen.**	I. Max Quadt jun. auf Kleinheide
Altenberg, Gut, z. Gem. A. geh.	Ludwigswalde PT, Wickbold E (5,5 km), Königsberg E (7,5 km) AG, Speichersdorf St, Aweiden A	**Fritz Raffel**	I. Max Quadt jun. auf Kleinheide, ☎ Neuhausen 4
Aweiden, Rittergut, mit Vorw. **Neuvorwerk** u. d. Wiesenetabl. **Pregelwiese, Milchbude**	Königsberg PTE (4 km) AG, Quednau E (2,5 km), Seligenfeld St, Aweiden A,	**Therese Raffel, F. Raffel u. C. Pahlke**	
Ballieth, Rittergut	Neuhausen PT, Königsb. E (13,5 km) AG, Quednau St, Beydritten A	**Richard Böttcher**	
Berthaswalde, Rittergut	Neuhausen PT St A, Trausitten E (2 km), Königsberg AG	**Konrad Mielke**	
Beydritten, Rittergut	Quednau PTE (2,8 km), Königsberg E (5,5 km) AG, Zoegershof St, Beydritten A	**Burchard Ackermann**	
Bledau, Rittergut, mit **Garbeck** und **Rodahn**	Bledau PTE (1 km) A, Powunden St, Königsberg AG	**Adolf von Batocki,** Exz., Ob.-Präsid. a. D., Maj.-Bes. a. Bledau	
Bollgehnen, Gut	Gr.-Raum PTE (5,8 km), Königsb. E (18 km) AG, Powunden St A	**Heinrich Wenk**	
Borkenhof, Gut, z. Gem. Devau gehörig	Königsberg PTE (2 km) AG, Kalthof St A	**Landkreis Königsberg**	
Bulitten, Rittergut, mit Ant. in Gem. Bulitten	Neuhausen PT St, Bulitten E (Klb, (3 km) A, Königsberg AG	**Franz Grigull**	
Carmitten, Rittergut	Carmitten PE, Schugsten T, Kgb. E (19 km) AG. Powunden St A	**Waldemar Sehmer**	
Charlottenburg, Gut	Mittelhufen PT, Königsb. E (6 km) AG, Juditten St, Hufen A	**Max Hayn**	
Charlottenhof, Gut	Tharau (Bhf.) PTE (4 km), Mahnsfeld St, Gollau A, Königsberg AG	**Eugen Radtke**	
Commau, Rittergut	Trömpau PT, Carmitten E, Schaaken St, Powarben A, Königsberg AG	**Franz Rodde**	
Commen, Gut, zur Gem. Neuhausen geh.	Neuhausen PTE (1,5 km) St A, Königsberg AG	**Heckmann**	
Condehnen, Gut, m. **Susannenthal**	Kuggen P, Neuhaus, T, Condehnen E (Klb.), Conradewalde E (3 km) St, Schönwalde A, Königsberg AG	**Emil Hoenig**	

Grundsteuerreinertrag ℳ	Größe in Hektaren (abgerundet) Summa	Acker inkl. Gärten	Wiesen	Weiden	Holzungen	Unland, Hof, Wege	Wasser	Viehstand Pferde	Rindvieh überhaupt	Rindvieh davon Kühe	Schafe	Schweine	Besondere Angaben über Fernsprechanschlüsse, Vieh- und Saatzuchten und eigene industrielle Anlagen
550	55	40	4	3	7	1	.	9	14	5	10	11	
1050	94	60	20	1	11	2	.	*16	40	10	13	28	Dampf-Dreschsatz, Häckselmasch., Schrot-⚒, Torfpresse u. Kreissäge m. Kraftbetr., * einschl. Fo.
338	56	37	13	.	3	2	1	10	26	8	7	15	
524	85	56,5	9	7	10	2	0,5	15	35	12	90	25	⇨ Wolfsdorf 20. Motor-Dreschsatz.
479	55	29,4	8	10	2,5	5	.	12	16	6	8	10	
160,4	98	61	15	5,5	15	1	0,5	15	40	12	20	30	⇨ Raunau 7.
?	89	?	?	?	?	?	?	?	?	?	?	?	
?	61	33	5	5,5	7	10	0,5	8	20	6	10	12	
75	55	30	11	.	13	0,5	0,4	13	29	8	17	18	
812	80	60	8	6	6	0,5	.	15	34	9	18	22	⇨ Bischofstein 43.
390	50	32	7	5	4	1	1	10	19	5	15	7	
?	72	47,7	10	7	5	2	0,3	13	27	8	12	12	⇨ Bischofstein 51.
432	51	20	10	10	5	5	1	8	22	5	6	7	⇨ Bischofstein 105.
588	83	45	20	8	7	2	1	16	34	8	20	14	⇨ Bischofstein 64.
?	98	70	15	7	5	1	.	18	54	12	30	25	⇨ Bischofstein 68.
5858	720	351	81	50	289	17	2	65	185	70	60	120	⇨ Öffentl. Fernspr. Vieh- u. Schweinezucht.

Königsberg.

Landgericht: Königsberg.

1340	242	193,5	30	12	.	6,5	.	32	114	49	32	4	⇨ Nebenstelle von Amt Neuhausen 4 (Kleinheide).
3183	252,5	200	.	50	.	2,5	.	32	55	55	.	15	⇨ Ludwigswalde 14. Milchverk. n. Königsberg. Heu- u. Strohverk., Verpacht. v. Fettweid. a. Händl.
9724	498	232	55	159	.	50	2	42	180	135	123	82	⇨ Königsberg 1132. Dampf-▦, Vieh- u. Pferdehdl.
1860	136	101	5	25	.	5	.	27	66	58	.	24	⇨ Königsberg 2320.
2079	286	184,5	40	19,5	37	5,5	.	30	110	70	25	20	⇨ Neuhausen 5. Milchverk. n. Königsberg.
6748	445	310	50	80	.	5	.	60	300	100	50	25	⇨ Königsberg 3218. Hb., Ostpr.-Holl. Viehz., ⚕.
8608,3	528	140	139	85	130	14	20	*	*	*	*	*	⇨ Cranz 12 (Bes.), 1 (Rentamt), Ps Königsb. 4786. * siehe Darienen.
5352	272	150	40	45	20	*11	.	35	120	44	.	35	⇨ Schugsten 12.
?	76	65	10	.	.	1	.	10	28	27	.	.	⇨ Königsberg 1674.
2050	186	132	10	38	3	3	.	45	95	45	20	10	⇨ Neuhausen 18, Ps Königsberg 4101. Herdbuchvieh, Pferdezucht,
11059	647,6	461,6	50	80	50	6	.	110	320	120	95	200	⇨ Schugsten 4. Holl. Wind-⚒, ⚗.
4934	291	270	.	10	6	5	.	40	147	115	.	4	⇨ Königsberg 3268.
2842	316	.	.	.	.	.	.	28	142	100	38	42	⇨ Tharau 4.
4555	289	195	15	50	27	2	.	34	120	50	20	50	⇨ Trömpau 7. Vieh- u. Schweinez.
1749	149	122	20	5	.	2	.	22	90	90	30	10	⇨ Neuhausen 12. Milchversand.
5616	469	302	86	28	42	9	2	42	220	80	95	50	⇨ Neuhausen 2.

Name des Gutes bezw. der Gemeinde	Post = P, Standesamt = St, Telegr. = T, Amtsbezirk = A, Eisenbahn = E, Amtsgericht = AG	Name des Besitzers	Name des I = Pächter II = Verwalter
Contienen, Rittergut.	Königsberg PTE (3,4 km) AG, Kalgen St, Gr.-Karschau A	**Unionglieβerei A.-G.,** Königsberg i. Pr.	II. Otto Lucanus
Cranzberg, Gut, z. Gem. Heiligenwalde geh.	Hohenrade PTE, Heiligenwalde St A, Königsberg AG	**Wichmann**	
Craußen B, Gut, zur Gem. K. geh.	Gutenfeld PTE, Craußen St, Steinbeck A, Königsberg AG	**Rudolf John,** Rittmstr. d. R.	
Craussenhof, Gut	Gutenfeld PTE (3,5 km), Neuendorf St, Steinbeck A, Königsberg AG	**August Brandes**	
Cropiens, Gut Nr. 2, z. Gem. geh.	Neuendorf PTA, Nautzken E,	**Ernst Hempel**	
do. do.	Postnicken St, Königsberg AG	**Franz Grodde**	
Dalheim, Rittergut	Gutenfeld PTE (0,5 km), Dalheim St A, Königsberg AG	**A. Boersch**	II. Saffrann
Daniels, Gut, m. Vorw. **Hanchenthal,** und **Carlshof,** Gut, zur Gem. Damerau geh.	Kuggen PTE (3 km), Liska-Schaaken St, Damerau A, Königsberg AG	**Bruno Koppetsch**	
Darienen, Gut, mit **Schulstein,** z. Majorat Bledau geh.	Laptau PT, Bledau E (2 km) A, Powunden St, Königsberg AG	**Adolf von Batocki,** Exz., Ob.-Präsident a. D., Majoratsbes. auf Bledau	II. Güterdir. Pich
Devau, Gut, zur Gem. D. geh. .	Königsberg PTE (3 km) AG, Kalthof St A	**Karl Kaulbars,** Fleischermstr. in Königsberg	
Dogehnen, Gut Nr. 1, zur Gem. D. geh.	Neuendorf PT, Kuggen E (7 km), Sudnicken E (4,2 km), Liska-Schaak. St, Kgl.-Gallgarben A, Königsb. AG	**Emil Dannenberg**	
do. do.		**Max Numsen**	
Doppsattel, Adl.-, Rittergut m. **Karplauken, Adl.-,** Rittergut u. Ant. i. **Liepnicken,** Kr. Pr. Eylau	Kobbelbude PT, Königsberg E (20 km), Mahnsfeld St A,	**Hans Reimer**	
Dorben, Gut.	Powunden PT St, Ellerkrug E, Lobitten A, Königsberg AG	**Gustav Gehrmann**	
Dunkershöfen, Gut	Neuhausen PTE (3 km) St A, Königsberg AG	**Paul Lastig**	
Elisenhof, Gut, zur Gem. Fuchsberg geh.	Fuchsberg PTE (0,5 km) A, Borchertsdorf St, Königsberg AG	**Fritz Blöck**	
Ellerkrug, Gut, zur Gem. Powunden geh.	Powunden P St A, Liska-Schaaken T, Königsberg E (22 km) AG	**Georg Tolksdorff**	
Ernsthof, Gut, m. Vorw. **Zögershof,** z. Gem. Neuhufen geh.	Königsberg PTE (4 km) St A AG	**Terraingesellschaft Ernsthof-Zögershof m. b. H.**	II. Max Jaruslawsky
Eythienen I, Gut, zur Gem. E. gehörig	Liska-Schaaken PT, Eythienen E (Klb.), Schaaken St A, Königsb. AG	**Albrecht von Lippe**	I. Witt, P. der Mühle
Fräuleinhof, Adl.-, Rittergut .	Quednau PT St A, Quednau-Cranz E (1,5 km) Königsberg AG	**de la Bruyère**	I. Schmidt, P. von Krug [u. Schmiede
Friedrichshof, Gut mit Vorw., z. Gem. Ludwigswalde geh.	Ludwigswalde PT A, Königsberg E (4 km AG, Wickbold E (4km) St	**Paul Kittler**	
Friedrichstein, mit **Fasanerie** und **Amalienhof**	Löwenhagen PTE (3 km), Friedrichstein St A, Kgb. AG		II. Oberinspektor: E. Zander, Rendant: W. Böhm
Borchersdorf mit **Lottinenhof,** Vorw. **Pilzenkrug**	Borchersdorf PT, für Lottinenhof: Löwenhagen PT, Gutenfeld E (5 km), Borchersdorf in Marienhagen St, Friedrichstein A, Königsberg AG		II. Georg Klatt
Groß-Hohenhagen	Löwenhagen PTE (3 km), Friedrichstein St A, Kgb. AG		II. Modricker, Administrator
Wehnenfeld	Löwenhagen PTE (3 km), Fuchsberg E, Borchersdorf in Marienhagen St, Friedrichstein A, Königsberg AG	Graf **Heinrich Dönhoff,** Fideikomm.-Besitzer	I. Samuel-Schönfließ
Weißenstein	Borchersdorf PT, Gutenfeld E (8 km), Borchersdorf in Marienhagen St, Friedrichstein A, Königsberg AG		I. E. Herzog
Schönmoor	Tharau PT, Gutenfeld E (6 km), Borchersdorf in Marienhagen St, Friedrichstein A, Königsberg AG		I. Otto Ulrich-Schanwitz

Grundsteuerreinertrag ℳ	Größe in Hektaren (abgerundet)							Viehstand					Besondere Angaben über Fernsprechanschlüsse, Vieh- und Saatzuchten und eigene industrielle Anlagen
	Summa	Acker inkl. Gärten	Wiesen	Weiden	Holzungen	Unland, Hof, Wege	Wasser	Pferde	Rindvieh überhaupt	Rindvieh davon Kühe	Schafe	Schweine	
4763	188	31	140	8	.	9	.	11	20	19	.	22	Königsberg 6924 (f. Verw.).
2580	119	51	61	5	.	.	2	12	30	15	.	13	Heiligenwalde 2.
3365	224	141	68	.	.	5	.	30	120	50	30	20	Gutenfeld 5. ⛁, Preßtorffabrik u. Kieslager.
1986	425	267	139	.	11	8	.	60	200	100	10	60	Königsberg 3300. Meierei, Torfst., Kiesgrube.
1658	135	95	8	20	10	2	.	24	70	.	.	10	Neuendorf 16, Ps Königsberg 8198.
3063	157	112	9	30	3	9	.	29	100	40	.	20	Neuendorf 21, Ps Kbg 6302. Horiz.-Gatt., Motorpfl.
8952	830	591	70	100	50	18	1	75	360	149	291	87	Gutenfeld 1. Vieh- u. Schafz., eig. Kr.-Anl., 卌.
4200	218	165	6	28	18	1	.	50	128	45	23	25	Neuendorf 6. Schweine- u. Ostpr. Herdviehz., Pferdezucht.
1332	101	76	.	23	.	2	.						
13596	809	457	172	124	24	28	7	139	655	232	127	311	Cranz 40, Ps Königsb. 4786. Meierei m. Motorbetrieb, Motorpfl., Zucht v. Ostpr.-Holl. Rindvieh, schwzk. Fleischsch., dtsch. Edelschw., Saatg.-Nachb.
1655	65	65	.	.	.	.	.	14	55	55	100	10	Königsberg 964.
3141	178	132	.	35	10	1	.	30	100	35	.	15	Neuendorf 7. Hb.-Viehz. u. Zuchtv.-Verk., Schw.- u. Pferdez., Kl. Meierei, Saatanbaust. d. Landw.-K.
5221	220	200	.	15	4	1	.	35	130	52	20	10	Neuendorf 14. Dampfdrusch, Ostpr.-Holl. Hb., Pfz.
1473	100	68	16	14	.	2	.	*40	100	65	30	10	Kobbelbude 4. Ostpr.-Holl. Herdbuchvieh mit Zuchtviehverk., * m. Fohlen.
1186	102	56	21	21	.	2	2	20	100	10	30	20	
?	85	60	5	20	.	.	.						
4172	186	80	40	63	.	2	1	50	80	40	50	6	Powunden 5, Ps Königsberg 3141.
2117	156	105	.	46	.	5	.	30	90	50	30	15	Neuhausen 16, Ps Kbg. 5184. Milchlief. n. Kbg. Ostpr.-Holl. Herdb., Ostpr. Stutb. f. schw. Arbeitspf.
1727	220	195	15	.	6	4	.	26	100	40	10	10	Löwenhagen 9.
4485	258	171	8	60	15	4	.	36	154	56	30	60	Liska-Schaaken 7.
1921	134	130	.	.	.	4	.	23	50	16	.	8	Königsberg 7088. Dampf-卌 i. Zögershof.
1922	83	37	3	34	8	1	.	17	32	13	15	30	Liska-Schaaken 34, Ps Königsberg 4134. Wind-⛐, Krug m. Schmiede.
3346	275	190	30	50	.	5	.	44	140	100	.	10	Königsberg 195.
2487	194	132	8	52	.	2	.	*41	100	50	.	20	Königsberg 433, Ps Königsberg 2790. * mit Fohlen, Herdbuchvieh.
15430	1775	618	290	189	558	89	130	116	157	60	304	133	Löwenhagen Nr. 1 (Schloß), Nr. 2 (Rentamt), Nr. 7 (Oberförsterei), Nr. 21 (Mühle).
8541	1222	853	51	24	270	19	5	102	300	81	145	35	Gutenfeld 15.
7278	1238	334	106	7	771	18	2	35	138	50	206	163	Löwenhagen 26. Schafzucht.
2364	506	248	.	18	232	7	1	48	136	50	150	30	Löwenhagen 3.
6646	852	381	36	44	377	11	3	62	210	80	137	38	Uderwangen 24.
3312	622	215	4	.	394	9	.	21	100	35	35	18	Tharau 20.

Name des Gutes bezw. der Gemeinde	Post = P, Standesamt = St, Telegr. = T, Amtsbezirk = A, Eisenbahn = E, Amtsgericht = AG	Name des Besitzers	Name des I = Pächter II = Verwalter
(Fortsetzung), **Marienhagen** m. Zubehörteilen	Löwenhagen PTE (6 km), Borchersdorf in Marienhagen St, Friedrichstein A, Königsberg AG	Gräfl. **Dönhoff**'sche Erben	I. Kurt Schwarck* u. kl. Pächter
Groß-Barthen m. Zubehörteil.	Löwenhagen PTE (4 km), Gr.-Ottenhagen St, Friedrichstein A, Königsberg AG	Gräfin **Ria Dönhoff**, geb. von Lepel, Ex.	II. Baron Dellingshausen
Groß-Ottenhagen mit Zubehörteilen	Gr.-Lindenau PTE (4 u. 6 km) A, Gr.-Ottenhagen St, Kgb. AG		
Waldhof, Vorwerk			
Friedrichswalde, Adl.-, Rittgt.	Juditten PTE (1,4 km) St A, Königsberg AG	**Bernhard Charisius**	ca. die Hälfte an kleine Besitzer in Juditten u. ca. 200 Arbeiter aus Juditten u. Kgb. aus sozialen Gründen verpacht.
Frischenau, Gut, zur Gemeinde Wehlau geh.	Frischenau P, Tapiau TE (6 km) St A, Königsberg AG	**Friedrich von Bassewitz,** Fuchshöfen	I. Krocck, Tiefenthamm
Fuchshöfen, Fid.-Kom., m. Vorw. **Koggen** u. **Ramstau**	Waldau PT, Königsberg E (15 km) AG, Wargienen St, Fuchshöfen A	**Friedrich von Bassewitz,** Majoratsherr	II. August Hubert
Fünflinden, Gut	Gamsau PT, Kgb. E (14 km) AG, Praddau St, Gr.-Legden A	**Hermann Rohrmoser**	
Fürstenwalde, Rittergut	Neuhausen PT, Sonnigkeim E, Adl.-Wargienen St, Bulitten A, Königsberg AG	Frau Oberstleutnant **Leo**	
Gallgarben, Gut, z. Gem. G. geh.	Neuendorf PT, Sudnicken E (3 km), Kuggen E (8 km), Liska-Schaaken St, Gallgarben A, Königsberg AG	**Ernst Orlowski**	
do. **Adl.-,** Allodial-Rittergut.	Postnicken PT, Sudnicken E (4,5 km), Königsb. E (24,5 km) AG, Liska-Schaaken St, Gallgarben A	**Eduard von Glinski**	
Gamsau, Rittergut, mit Wiesengrundstück **Schönwiese**	Gamsau PE(Klb.), Waldau T, Arnau St, Gr.-Legden A, Kgb. AG	**Leo Braun**	
Gehlblum, Abbaugut, m. Wiesengut **Spohr,** z. Gem. Pogauen geh.	Waldau PT, Löwenhagen E (9 km), Gehlblum E(Klb), Heiligenwalde St A, Kgb. AG	**Paul Paarmann**	
Ginthieden, Gut, z. Gem. G. geh.	Liska-Schaaken PT, Ginthieden E, Schaaken St, Powarben A, Königsberg AG	**Otto Kohtz,** Oberamtmann	
Görken, Adl.-, Rittergut	Trömpau PT, Powarben E (2 km) A, Liska-Schaaken St, Kgb. AG	**Joseph Buchholz**	
Groß-Friedrichsberg, Rittgt. .	Juditten PTE (1,8 km) St A, Königsberg AG	**William Douglas,** Major a. D.	
Groß-Hohenrade, Rittergut, m. Vorwerk. **Heiligenwalde** und **Ellern**	Heiligenwalde P St A, Hohenrade TE, Kgb. AG	Dr. **E. Wendt**-Hohenrade u. Kptltn. a. D. **Peter Wendt**-Hohenfelde	
Groß-Holstein, Rittergut, mit Vorw. **Klein-Holstein**	Königsberg PTE (7 km) AG, Juditten St, Holstein A	Frau **Anna Magnus**	II. Drösten
Groß-Karschau, Rittergut, mit Vorw. **Klein-Karschau**	Königsberg PTE (7 km) AG, Haffstrom St, Gr.-Karschau A	**Walter Sacksen,** Major d. L. a. D.	
Groß-Legden, Rittergut	Gamsau PE(Klb., 0,8 km), Waldau TE (15 km), Wargienen St, Gr.-Legden A, Kgb. AG	**Kurt Buechler**	
Groß-Possindern, Gut, z. Gem. Gr.-P. geh.	Heiligenwalde PT St A, Possindern E. Kgb. AG	**Heinrich Böhm**	
Groß-Post, Revierförsterei, zum Majorat Bledau geh.	Postnicken PT St, Schaaksvitte E, Bledau A, Kgb. AG	**Adolf von Batocki,** Exz., Ob.-Präsident a. D., Majoratsbes., auf Bledau	II. Tartsch, Revierfstr.
Groß-Ratshof, Restgut, z. Stadt Königsberg geh.	Königsberg PTE (3,5 km) St A AG	**Otto Brust,** Kaufm., in Kgb., Wrangelstr. 26	
Gunthenen, Gut, zur Gem. G. geh.	Liska-Schaaken PT, Ellerkrug E (3 km), Kirche Schaaken E (4 km), Schaaken St, Gallgarben A, Königsberg AG	**Robert Fink**	

Grundsteuerreinertrag ℳ	Größe in Hektaren (abgerundet)							Viehstand					Besondere Angaben über Fernsprechanschlüsse, Vieh- und Saatzuchten und eigene industrielle Anlagen
	Summa	Acker inkl. Gärten	Wiesen	Weiden	Holzungen	Unland, Hof, Wege	Wasser	Pferde	Rindvieh überhaupt	Rindvieh davon Kühe	Schafe	Schweine	
2060	249	154	39	51	2	3	.	26	88	28	14	12	*Löwenhagen 14.
8036	423	113	223	49	20	12	6	25	200	83	.	60	Löwenhagen 8. Meierei, Viehzucht.
6024	485	230	89	61	96	8	1	*43	135	54	.	48	Gr.-Lindenau 12. * 12 Fohlen.
1513	148	126	17	.	.	5	1	*26	31	.	75	.	* 13 Fohlen.
1722	131	97	.	30	.	4	.	12	15	10	6	3	Königsberg 162, Ps Königsberg 4170.
774	200	25	5	.	170	.	.	.	.	.	.	.	Hilfsst. Frischenau.
26667	1068	570	240	101	109	41	7	116	290	108	140	94	Waldau 2 u. 40. Dampf-B.
3349	231	185	23	18,5	.	4	0,5	40	115	60	3	4	Waldau 12. Milchverkauf nach Königsberg, Holl. Vieh- u. Pferdezucht.
4000	357	265	20	64	.	6	2	30	122	60	11	8	Königsberg 2970, Ps Kgb. 2970. Torfstich.
3838	140	113	.	25	.	2	.	20	100	30	.	.	Neuendorf 3.
6074	355	240	10	75	26	4	.	52	180	60	40	46	Neuendorf 5.
7312	334	289	41	.	0,5	3	0,5	52	200	78	23	40	Waldau 14.
1456	93	.	.	.	.	.	.	25	60	30	10	15	Waldau 30. Gutsgärtnerei, Pferdez. (schw. Kaltbl.), Vieh- u. Schweinez., Heuverkauf.
4782	258	242	10	.	.	6	.	35	125	63	40	12	Neuendorf 13.
4093	291	156	*100	.	30	5	.	45	127	56	30	60	Trömpau 2. Ostpr.-Holl. Herdbuchzucht, Torfindustrie.
7500	470	350	80	20	.	*20	.	36	160	90	40	20	Metgethen 51. * einschl. Wasser.
3580	231	130	25	48	21	2	1	45	120	55	.	25	Heiligenwalde 18, Ps Kgb. 9264. Gen.-B, Stutbuch-Gestüt d. edl. ostpr. Pf., Trakehner Abst., Stutbuch-Gestüt d. kbl. ostpr. Pf., Hb.-Z. d. ostpr.-holl. Rind. u. d. ostpr. Edelschw.
6338	446	119	205	36	80	5	1	24	60	36	10	8	Metgethen 5. Rieselfelder, Grasverpachtung.
8307	329	173	85	50	.	21	.	36	140	100	.	100	Königsberg 3230, Ps Kgb. 1206. Dampf-B, Schw.-Z., B-Schule der Ldw.-Kammer der Prov. Ostpr., Herdbuchviehzucht.
2919	200	139	25	22	13	1	.	42	100	50	20	20	Waldau 17.
3208	240	152	27	55	6	.	.	36	120	60	30	20	Heiligenwalde 6.
189,07	444	8	19	52	362	3	.	4	4	2	.	3	Postnicken 4.
?	60	52	.	6	.	2	.	12	7	7	.	10	Königsberg 6418.
3908	214	.	.	.	.	.	.	30	135	50	50	20	Liska-Schaaken 15.

Name des Gutes bezw. der Gemeinde	Post = P, Standesamt = St, Telegr. = T, Amtsbezirk = A, Eisenbahn = E, Amtsgericht = AG	Name des Besitzers	Name des I = Pächter II = Verwalters
Gutenfeld, Gut, z. Gem. G. geh.	Gutenfeld PTE, Steinbeck St A, Königsberg AG	**Rudolf Käber**	
do. do. Nr. 3 u. 5		**Hermann Gland**	
Heiligenwalde, Staats-Domäne .	Heiligenwalde PT St A,	**Fiskus**	I. Beutner,
do. Gut, zur Gem. H. geh. . .	Hohenrade E(Klb. 1 km), Kgb. AG	**Albert Schulz**	Oberamtmann
Heyde, Adl.-, Rittergut	Powunden PTE (1,9 km) St, Königsberg A AG	**Fritz**	
Hinterwalde, Rittgt., m. Vorw. **Milchbude**	Kobbelbude PTE (3,5 km), Malmsfeld St A, Kgb. AG	**Erwin Krueger**	
Hoch-Karschau, Gut	Königsberg PTE (5 km) AG, Haffstrom St, Gr.-Karschau A	**Walter Sacksen,** Major d. L. a. D., auf Gr.-Karschau	
Jägerthal, Rittergut, m. Vorw. **Adl.-Grünwalde**	Postnicken PT St A, Sudnicken E(Klb., 9 km), Kuggen E (15 km), Königsberg AG	**Horst Brandstädter**	
Jerusalem, Rittergut	Schönfließ P, Königsberg PTE (6 km) AG, Seligenfeld St A	**Heinrich Kindt**	
Julienhof, Gut, zur Gem. Ludwigswalde geh.	Ludwigswalde PT St A, Wickbold E (3 km), Kgb. AG	**Robert Anhuth**	
Kalgen, Rittergut	Kalgen PT, Königsberg E (7,5 km) St AG, Haffstrom A	**Curt Sacksen**	
Kaveling, Adl.-, Rittergut . . .	Gutenfeld PTE (2 km), Steinbeck St A, Kgb. AG	**A. Boenig**	
Kleinheide, Gut	Neuhausen PT St A, Kleinheide E, Königsberg AG	**Max Quadt**	
Klein-Lindenau, Gut	Gr.-Lindenau PTE (3,5 km), Gr.-Ottenhagen St A, Kgb. AG	**Konrad Schaschke**	
Knöppelsdorf, Gut Nr. 2, zur Gem. K. geh.	Neuhausen PT St A, Trausitten E (1,5 km), Königsberg AG	**de la Bruyère,** Adl.-Fräuleinhof	II. Wiemer, Adm.
Kobbelbude, Staats-Domäne . .	Kobbelbude PTE, Mahnsfeld St A, Königsberg AG	**Fiskus**	I. Gerhard Caspari u. Frau Oberamtmann [Caspari
Konradshorst, Gut	Trömpau PT, Trausitten E (3,5 km), Powarben E (3,5 km) A, Neuhausen E (5 km), Schaaken St, Königsberg AG	**Karl Dickhäuser**	
Konradswalde, Gut, zur Gem. K. geh.	Kuggen PT, Konradswalde E, Schönwalde St A, Königsberg AG	**A. Neumann**	
Korreynen, Gut, Nr. 9, gen. **Birkenberg,** und **Korreynen** Nr. 3, z. Gem. Korreynen geh.	Powunden PT St, Laptau E (7,8 km), Kirche Schaaken E(Klb., 13 km), Königsberg A AG	**Walter Bahlinger**	
do. Gut, zur Gem. K. geh. . .		**Ludwig Steffler**	
Kuggen, Rittergut	Kuggen PTE (2,1 km). St A, Königsberg AG	**Eberhard** Baron **v. Hüllessem,** Major a. D.	II. Klein, Insp. in Bruch
u. **Bruch,** „			II. Adolf Krause, Oberinsp. in Molsehnen
Molsehnen, „			
Blöstau, „			
Langendorf, Kgl., Gut, z. Gem. L. geh.	Kuggen PTE (1,25 km) St, Damrau A, Königsberg AG	**Theodor Heister**	
Lapsau, adl. Gut, mit Vorwerk **Klein-Lapsau**	Arnau PT, Königsberg E (7 km) AG, Neuhausen St, Liep A	**Frl. Dora Behrend**	
Laubenhof, Gut, zur Gem. Groß-Possindern geh.	Heiligenwalde PT St A, Possindern E(Klb., 2 km), Königsberg AG	**Arthur Gerlach**	
Lauth, Gut, zur Gem. L. geh. .	Kalthof PT, Königsberg E (6,4 km) AG, Neuhausen St, Liep A	**Fritz Mehlhaus**	
do. do.		**Hugo Kaul**	
do. do.	Königsberg PTE (3 km) AG, Neuhausen St, Liep A	**Zippau**	
do. do. Nr. 9		**Gustav Todtenhaupt**	
Legitten, Adl.-, Rittergut . . .	Waldau PT, Legitten E, Wargienen St, Fünflinden A, Königsberg AG	Oberst **Seydel-Meltzer'sche** Stiftung	I. Frau M. Echternach
Liep, Rittergut, mit Vorwerk **Moosbude**	Liep PT A, Königsberg E (2,5 km) AG, Kalthof St	**von der Groeben'sche** Familienstiftung	I. Federmann
Linken, Gut, m. Vw. **Littersdorf**	Waldau PT, Königsberg E (15 km) AG, Wargienen St, Legden A	**Friedrich von Bassewitz,** Fuchshöfen	I. Ernst Overkamp, Trömpau
Lobitten, Gut, zur Gem. L. geh.	Powund. PT St. Ellerkrug E (1,5 km), Lobitten A, Königsberg AG	**Willy Stöpke**	
Ludwigswalde, Gut, zur Gem. L. geh.	Ludwigswalde PT St A, Wickhold E (1 km), Königsberg AG	Frau **Marie Rohrmoser**	II. F. Todtenhaupt

Grundsteuerreinertrag ℳ	Größe in Hektaren (abgerundet): Summa	Acker inkl. Gärten	Wiesen	Weiden	Holzungen	Unland, Hof, Wege	Wasser	Viehstand: Pferde	Rindvieh: überhaupt	Rindvieh: davon Kühe	Schafe	Schweine	Besondere Angaben über Fernsprechanschlüsse, Vieh- und Saatzuchten und eigene industrielle Anlagen
2391	172	128	11	.	28	5	.	20	52	45	25	13	Milchwirtschaft.
1128	83	49	4	17	10	3	.	15	40	20	5	7	➪ Gutenfeld 18.
4150	191	87	72	25	.	7	.	30	120	40	.	30	➪ Heiligenwalde 3.
1700	168	81	42	40	3,5	2	.	28	76	37	.	12	➪ Heiligenwalde 7.
2099	184	135	13	30	.	6	.	28	120	40	.	15	➪ Powunden 1.
2531	137	60	50	23	.	4	.	28	60	45	.	.	➪ Kobbelbude 9. * einschl. Wiesen.
1737	111	*50	.	.	.	1	.	.	35	.	.	.	
2121	125	98	17	1	7	2	.	40	36	.	50	.	Ps Königsberg 3230. Pferdezucht.
2944	297,5	200	22	50	25	.	1	55	210	80	40	25	➪ Postnicken 1, Ps Königsberg 7466. Holl. Hb.-V., Zucht des Rhein.-belg. Schlages.
3676	150	.	.	.	.	.	.	?	?	?	?	?	➪ Königsberg 915.
1665	114	87	6	20	.	1	.	20	60	40	.	15	➪ Ludwigswalde 4. Milchwirtschaft.
9433	398	221	106	38	.	.	.	34	128	85	20	10	➪ Königsberg 536.
3217	265	194	28	25	15	2	1	30	140	80	30	20	➪ Gutenfeld 4.
4859	475	330	44	24	60	17	.	50	200	80	120	20	➪ Neuhausen 4. Dampf-⌸ u. ⚙, Maschinenbau- u. Reparaturwerkstatt.
2090	220	162	18	37	.	3	.	26	110	40	.	25	➪ Gr.-Lindenau 9.
2036	133	60	10	60	1	2	.	22	110	50	.	8	➪ Neuhausen 24. Zuchtherde für Holländer Herdbuchvieh.
?	662	262	145	229	.	35	1	88	300	130	.	100	➪ Kobbelbude 2. Ostpr.-Holl. Viehz., Schweinew., Pferdezucht.
?	116	86	10	.	17	2	1	17	51	30	.	6	➪ Trömpau 4.
2371	210	.	*186	.	24	.	.	?	?	?	?	?	➪ Kuggen 24. * einschl. Äcker u. Weiden.
3159	180	124	8	40	.	8	.	42	109	45	40	8	➪ Powunden 11. Milchlieferung nach Königsb.
3268	187	.	.	.	.	.	.	20	200	20	.	21	➪ Liska-Schaaken 1.
4244	313	127	42	58	82	4	.	*25	†121	†54	†60	†36	➪ Kuggen 1.
6568	469	225	54	65	120	5	.	*31	†174	†72	†64	†38	➪ „ 5.
7798	385	280	37	60	.	8	.	*38	†186	†78	†68	†48	➪ „ 2. * einschl. Fohlen, † einschl. Angestelltenvieh.
6385	318	200	60	50	.	8	.	*36	†164	†48	†52	†38	
4517	216	156	13	45	.	2	.	36	124	60	75	25	➪ Kuggen 8, Depos.-Scheck- u. Giroverk. d. Spark. d. Landkr. Kbg. u. Bk. d. Landsch. ⅓ Lichtz., Motorpfl.,
2666	290	169	21	.	.	3	91	30	80	70	.	.	➪ Königsberg 6216. [⛪, Dampfdrusch.
1061	125	108	6	10	0,5	.	0,5	20	70	30	10	20	➪ Heiligenwalde 10.
2609	176	146	25	4	.	1	.	23	80	60	.	12	➪ Königsberg 3435.
?	113,5	77	16	18	.	1,3	0,1	15	50	26	6	5	➪ Königsberg 4569.
420	84	2	81	.	.	1	.	15	38	36	.	4	➪ Weide- u. Milchw.
?	57	43	5,5	8	.	0,5	.	12	30	15	6	5	➪ Königsberg 4644.
5705	427	250	12	43	116	5	1	*42	125	60	.	30	➪ Waldau 8, Ps Königsberg 7429. Herdbuchherde der Ostpr.-Holl. Herdbuchgesellsch., * einschl. Fo.
9786	754	584	94	9	38	29	.	82	265	165	50	162	Kiesverk., ⛁ u. Milchverk.
6314	382	131	19	114	111	6	1	118	104	21	110	43	➪ Waldau 5 u. 24.
2050	95	53	5	36	.	1	.	*23	71	40	5	21	➪ Powunden 4. * einschl. Fohlen.
1596	223,5	188	8	25	.	2	.	*36	160	55	10	15	➪ Ludwigsfelde 2 (Todtenhaupt), Nebenanschluß (Rohrmoser), Ps Königsb. 10182. * u. 28 Fohlen, Z. d. dtsch. Edelschw., Ostpr.-Holl. Hb., Pferdez.

Name des Gutes bezw. der Gemeinde	Post = P, Standesamt = St, Telegr. = T, Amtsbezirk = A, Eisenbahn = E, Amtsgericht = AG	Name des Besitzers	Name des I = Pächter II = Verwalter
Mandeln, Gut, zur Gem. M. geh.	NeuhausenPTSt,MandelnE(Klb.), Bulitten A, Königsberg AG	**Josef Hoppe**	
Mantau, Gut, z. Gem. M. geh. . .	Waldau PT, Siebeneichen E (1,4 km), Wargienen St, Fünflinden A, Königsberg AG	**Ernst Hildebrandt**	
Maraunenhof, Restgut.	Königsberg XIII PTE (1 km) AG, Quednau St A	**Stadtgemeinde Königsberg**	I. Liedtke
Maternhof, Rittergut, m. Anteil in **Jungferndorf** Nr. 5 und Nr. 6	Arnau PT St A, Königsberg E (10 km) AG	**Willy Ohm**	
Matzkahlen, Rittergut, m. Mühle u. Waldh. **Stantau** u. Ant. in Stantau Nr. 8	Quednau P St, Neuhausen T, Nesselbeck E (4 km), Trutenau A, Königsberg AG	**Johannes Pietsch**	
Maulen, Rittergut, m. d. Vorw. **Ludwigshof** u. **Heydekrug**	KalbenPTE, Königsberg E (9 km), Seepothen E (5 km), Haffstrom St, Warthen A, Königsberg AG	**Eberhard,** Burggraf zu **Dohna-Schlobitten,** Fideikommißbes. a. Waldburg	I. Gilsoul in Heydekrug
Metgethen, Rittergut, m. Wiesengut **Fischhof** und Torfbruch **Moditten**	Metgethen PTE A, Juditten St, Königsberg AG	**Paul Weller**	II. Franz Simon
Mickenburg (früh. Miggenburg), Rittergut	Trömpau PT, Gr.-Raum E (9 km), CarmittenE(Klb.,3,5 km),Schaaken St, Powarben A, Königsberg AG	**Richard Rehaag**	
Milgen bei Mahnsfeld, Rittergut	Mahnsfeld PT St, Kobbelbude E (6 km) A, Königsberg AG	Frau **Motherby** a. Arnsberg bei Tharau	
Nesselbeck, Rittergut	Quednau PT St, Nesselbeck E (1,5 km), AweykenA, Königsb. AG	**Carl Lobien**	II. Tisat
Neudamm, Gut	Kalthof PT, Königsb. E (6,5 km) AG, Neuhausen St, Bulitten A	**Keßler**	I. Weise
Neuendorf, Gut, z. Gem. N. geh.	NeuendorfPT A, KuggenE (7 km), Liska-Schaaken St, Königsb. AG	**Bruno Kaiser**	
do. do.	Neuendorf PT, PowarbenE (Klb., 5 km), KuggenE (6 km), Schaaken St, Damerau A, Königsberg AG	**Hans Boehm**	
do. **Adl.-,** Rittergut, m. Vorw. **Weizenhof** u. **Schäferei** u. Vorw. **Peterhof**	Rosenau PT, Gutenfeld E, Adl.-Neuendorf St A, Königsberg AG	**Reuter'sche Familienstiftung**	I. Arthur Kuhn, Rittmstr. d. R.
Neuhausen, Rittergut.	Neuhausen PTE St A, Königsberg E (11,5 km) AG	**von Massow,** Major a. D.	I. Richau
Nickelsdorf, Gut, z. Gem. N. geh.	Liska-Schaaken PT, Neuhausen E (12,2 km), Sudnicken E (3 km), Schaaken St, Königsberg A AG	**Albert Krüger**	
Ober-Heiligenwalde, köllm. Gut, z. Gem. H. geh.	HeiligenwaldePTStA, Gr.-Hohenrade E (1,5 km), Königsb. AG	**Ernst Reichert,** Hptm. a. D.	
Obliten, Gut, zur Gem. O. geh.	HeiligenwaldePT, Gr.-Hohenrade E (2,8 km), Lichtenhagen St, Gollau A, Königsberg AG	**Bruno Dawert**	
Ottilienhof, Gut	LudwigsfeldePT, Kbg.E (8km) AG, Lichtenhagen St, Gollau A	**Karl Mielke**	
Palmburg, Gut, m. **Pregelwiese**	Königsberg PTE (7 km) AG, Neuhausen St, Liep A	**de la Chaux**	
Perwissau, Gut, mit Vorwerk **Marienhof**	NeuendorfPT, SudnickenE (4km), Postnicken St, Gallgarben A, Königsberg AG	**Karl Ortmann**	
Poduhren, Rittergut	GamsauPTE (1,7km), Kbg.E (12km) AG, Arnau St, Gr.-Leyden A	**Paul Müller**	
Pogauen, Gut, zur Gem. P. geh.	PogauenPTE, HeiligenwaldeStA, Königsberg AG	**Woelk**	
do. Gut Nr. 1	Waldau PT, Pogauen E(Klb.), Heiligenwalde StA, Königsb. AG	**Eduard Kuwert**	
Pohmenen, Ritterg., m. **Pomellen,** z. Majorat Bledau geh.	Powunden PT St A, Bledau E (5 km), Königsberg AG	**Adolf von Batocki,** Exz., Ober-Präsident a. D., Majoratsbes. auf Bledau	I. Otto Timm II. Braemer
Postnicken Gut Nr. 1, zur Gem. P. geh., mit Pachtland	Postnicken PT St A, Roggen E (12,3km), SudnickenE(Klb., 10km), Königsberg AG	**Paul Echternach**	

Grundsteuerreinertrag ℳ	Größe in Hektaren (abgerundet)							Viehstand					Besondere Angaben über Fernsprechanschlüsse, Vieh- und Saatzuchten und **eigene** industrielle Anlagen
	Summa	Acker inkl. Gärten	Wiesen	Weiden	Holzungen	Unland, Hof, Wege	Wasser	Pferde	Rindvieh überhaupt	Rindvieh davon Kühe	Schafe	Schweine	
1254	98	.	.	.	.	.	.	?	?	?	?	?	Neuhausen 3. Holl. Wind-.
2600	178,7	152	15	39,7	.	.	5	32	82	42	12	15	Waldau 4, Ps Königsberg 1898.
4732	289	196	30	41	14	8	.	.	.	4	.	.	Königsberg 7177.
5058	250	160	84	5	.	1	.						Waldau 10. Milchlief. z. Stadt Königsberg.
2314	58	30	13	15	.	.	.	50	144	65	.	6	
222	7	.	7	.	.	.	.						
?	233	148	24	37	0,5	4	20	40	75	42	16	20	Neuhausen 47, Ps Königsb. 5073. Dampf- und Wasser- u. , Fischerei.
11404	794	562	96	82	30	23	1	68	262	157	411	92	Seepothen 13 (Verw.). Holländ. Rindviehz.
7719	374	218	61	25	40	5	25	33	110	50	270	40	Metgethen 1, Ps Königsb. 4049. Teichwirtsch., Schweinez., Dampf-, Torffabrikat., Dampf-.
2670	170	111	12	40	2	4	1	*30	120	30	.	40	Trömpau 10. * einschl. Fohlen.
4947	281	174	93	.	6	2	6	18	136	12	40	40	
4407	496	367	50	46	17	16	.	63	236	90	100	30	Schugsten 7. Saatgutwirtschaft.
1961	230	201	22	.	.	7	.	50	106	76	15	50	Feld-.
4500	238	200	2	27	4	4	1	40	115	50	20	27	Neuendorf 2, Ps Königsberg 2.
1793	85	.	.	.	.	.	.	35	110	56	30	25	Neuendorf 15.
14746	829	526	147	47	23	62	24	100	370	120	100	200	Kbg. 3028, Ps Kbg. 593. Wa.- m. Sauggasmot. u. Lichtanl., Hb.-H., Stammz. d. dtsch. Edelschw.
5933	375	315	8	25	20	7	.	43	136	80	10	10	Neuhausen 1 (Bes.), 6 (Verw.).
3202	208	170	10	13	11	4	.	34	100	40	20	30	Liska-Schaaken 9.
2567	184,8	122	18	37	2	5,5	0,3	33	92	41	10	17	Heiligenwalde 4, Ps Königsberg 12976.
2942	180	130	31	14,5	3	1	0,5	34	108	41	6	30	Heiligenwalde 19.
1647	248	210	6,5	20	*6,5	5	.	50	110	75	100	20	Ludwigswalde 16, Ps Königsb. 4941. * Torfbr.
2184	116	58	50	.	.	7	1	18	60	59	.	100	Königsb. 4125. Kies- u. Steingrube m. Feldbahn.
9800	473	330	11	72	50	10	.	50	180	60	.	40	Neuendorf 4.
6008	464	364	20	*80	.	.	.	50	200	100	.	.	Waldau 11. * Fettweiden.
2944	155	118	22	15	.	.	.	25	80	40	5	10	Heiligenwalde 5.
5955	302	182	50	50	10	10	.	40	160	80	.	10	Posthilfst. Pogauen. Ostpr. Hb.-V., Saatzwirtsch. d. D. L.-G., Hochz. f. Weizen, Roggen u. Bohnen.
5247	266	163	52	42	.	9	.	34	180	6	27	56	Powunden 2.
2312	150	103	20	25	1	1	.						Postnicken 2, Ps Königsberg 9462. Holl. Viehz., Holl. Wind-.
.	56	46	4	6	.	.	.	38	130	50	30	30	

Name des Gutes bezw. der Gemeinde	Post = P, Standesamt = St, Telegr. = T, Amtsbezirk = A, Eisenbahn = E, Amtsgericht = AG	Name des Besitzers	Name des I = Pächter II = Verwalter
Postnicken, Gut, z. Gem. P. geh., mit Vorw. **Edelswalde**	Postnicken PT St A, Sudnicken E(Klb., 10 km), Königsb. AG	Geschwister **Georg Mattern** u. Frau **Frieda Mattern** geb.	
Powarben, Adl.-, Rittergut. . .	Trömpau PT, Trausitten E, Powarben E(Klb.) A, Liska-Schaaken St, Königsberg AG	**Ernst Bruhn** [Mattern	
Praddau, Gut, m. Vorw. **Wolfsdorf,** Wiesengrundstück in **Spohr** u. Waldabbau **Fürstenwalde**	Waldau PTE (2,5 km) A, Arnau St, Königsberg AG	**Franz Lehmann**	
Praßnicken, Ritterg., m. d. Vorw. **Hermannshof, Fürstenwalde** u. **Freiholländerei Spohr I**	Gamsau PTE (Klb.), Königsberg E (17,3 km) AG, Wargienen St, Gr.-Legden A	**Wilhelm Wendt**	
Preusch-Höfen, Gut, zur Gem. Thiemsdorf geh.	Liska-Schaak. P St, Kirch-Schaak. TE(Klb.), Schaaken A, Königsb. AG	**Walter Scott,** Hauptm. a. D.	II. Werner Scott
Preußisch-Arnau, Rittergut . .	Arnau PT St A, Königsberg E (10 km) AG	**Heinrich Behrend**	
Quednau, Gut, z. Gem. Qu. geh.	Quednau PTE St, Königsberg A AG	**Franz Kadgien**	
Rachsitten, Gut Nr. 1—4 u. 7, zur Gem. R. geh.	Neuhausen PTSt, Rachsitten E (0,5 km), Bulitten A, Königsb. AG	**Albert Siegmund**	
Rachsittenthal, Abbaugut, zur Gem. R. geh.	Neuhausen PT St, Prawten E, Bulitten A, Königsberg AG	**Friedrich Wagner**	
Ramsen, Gut, z. Gem. R. geh. . .	Kobbelbude PTE (5,4 km), Mahnsfeld St A, Königsberg AG	**Gerhard Caspari**	
Rathshof, Gut	Königsberg PTE (3,5 km) AG, Guditten St A	**Richard Keßler**	
Raulitt, adliges Gut, z. Gemeinde Bergau geh.	Seepothen PTE (3 km), Godrienen E (2,5 km), Lichtenhagen St, Waldenburg A, Königsberg AG	**Gerhard van Setten**	
Regitten, Rittergut, mit Vorw. **Kirschappen**	Trömpau PT, Carmitten E, Schaak. St, Powarben A, Königsb. AG	**Rolf Schwill**	II. Günther
Rinau, Herrschaft, best. a. d. Rittergütern **Rinau, Kingitten, Adl. Perwissau,** nebst Vw. **Henselshöfchen, Neu-Rinau, Neu-Kingitten, Neu-Perwissau,** Försterei u. Ziegelei **Tellehnen** u. Forsth. u. Mühle **Kingitten**	Neuendorf PT, Germehnen E (4km), Kuggen E (5 km), Postnicken St, Rinau A, Königsberg AG	**Ernst Fick**	3 Inspektoren 1 Rentmeister 1 Förster
Rodmannshöfen, mit Rittergut **Taraunenkrug, Grünwiese** u. **Bladau**	Neuhausen P St, Königsberg TE (9 km) AG, Bulitten A	**Ernst Balduhn**	
Roppen, Abbaugut, zur Gem. Powunden geh.	Powunden PT St A, Ellerkrug E, Königsberg AG	**Albert Possekel**	
Rosenau, (Bez. Königsb.), Gut, zur Stadt Königsberg geh.	Rosenau P, Königsberg TE (3 km) St A AG	**Jakob Salomon**	
Sallecken, Rittergut	Trömpau PT, Powarben E (3,8 km) A, Trausitten E, Liska-Schaaken St, Königsberg AG	**Herbert Sielmann**	
Samitten, Adl.-, Rittergut, mit **Schläferswalde**	Dumnau P St, Goldschmiede T, Rothenstein E, Königsberg E (9 km), Beydritten A	**Richard Boettcher**	
Schaaken, Domäne	Liska-Schaaken PT, Königsberg E (24 km) AG, Schaaken St A	**Fiskus**	I. Adolf Riebensahm, Hauptm. d. L. a. D.
Schaaksvitte, Adl.-, Rittergut, zur Gem. Sch. geh.	Schaaksvitte PE(Klb.), Liska-Schaaken T St A, Königsberg AG	**Heinrich Bökenkamp**	
Schanwitz, Adl.-, Rittergut . .	Borchersdorf PT, Gutenfeld E (3,5 km), Marienhagen St, Dalheim A, Königsberg AG	**Otto Ullrich**	
Schmiedehnen, Gut, zur Gem. Sch. geh.	Liska-Schaaken PT, Kirche Schaaken E (3,5), Powunden St, Schaaken A, Königsberg AG	**Waldemar Sehmer**	
do. do.		**Joseph von Raesfeld**	
Schönbusch, Gut, zur Stadt Königsberg geh.	Königsberg PTE (3 km) St A AG	**Aktien-Brauerei Schönbusch**	
Schönfließ, Gut, z. Gem. Sch. geh.	Schönfließ PTE, Seligenfeld St A, Königsberg AG	**Meyer**	

Grundsteuerreinertrag ℳ	Größe in Hektaren (abgerundet)							Viehstand					Besondere Angaben über Fernsprechanschlüsse, Vieh- und Saatzuchten und **eigene** industrielle Anlagen
	Summa	Acker inkl. Gärten	Wiesen	Weiden	Holzungen	Unland, Hof, Wege	Wasser	Pferde	Rindvieh überhaupt	Rindvieh davon Kühe	Schafe	Schweine	
3222	217	150	28	28	10	4	.	31	78	26	9	6	Postnicken 5. Dampfdreschapp, Horizontalgatt., eig. Meierei mit Motorbetr. (außer Betrieb).
6694	475	333	30	89	14	9	.	80	200	75	40	30	Trömpau 3, Ps Königsberg 5944. Herdbuchh., Halbblutz., ⚡ Lichtanl., Motorpflug.
5643	363	240	35	66	11	10	1	53	157	84	40	20	Waldau 6, Ps Königsberg 479. ⊟, Pferdez.
5861	337	265,5	15	50	2,5	3	1	60	140	70	.	30	Waldau 13. Dampfdrusch.
5738	326	204,5	17,5	77	24	2	.	48	164	61	36	32	Liska-Schaaken 2, Ps Kbg. 2841. Milchw., Holl.-Hb.-H., Hb. f. vered. Ldschw. u. schwarzk. Sch., Saatgutw.
6262	470	320	*105	.	35	10	.	82	150	76	62	48	Königsberg 6161. * einschl. Weiden.
3587	175	126	45	2	.	2	.	18	65	35	30	40	Königsberg 2500.
1468	160	.	.	.	.	.	.	30	90	45	30	10	Neuhausen 34.
900	125,5	91,5	22,5	10	.	1,5	.	20	50	27	10	18	Neuhausen 32, Ps Königsberg 7275.
4054	183	100	68	15	.	3	.	22	130	50	.	24	Kobbelbude 17. Ostpr.-Holländer Viehzucht, Schweinezucht.
2646	191	180	7	.	.	4	.	26	98	50	15	71	Königsberg 1757, Ps Königsberg 1790.
1432	125	100	6	18	.	1	.	15	42	21	.	11	Seepothen 8. Milchlieferung n. Königsberg
7348	445	275	25	125	23	2	.	50	*220	75	15	100	Trömpau 6. Remontez., * u. 16 Zugochsen.
21234	1390	832	190	140	210	15	3	150	650	250	120	200	Neuendorf 8. ⊞, Dpf.-Meierei u. Dampfpflug, Schneide-⚒, Windbock, Gestüt f. Kaltbl., Herdbuchherde des Ostpr.-Holl. Rindv., schwarznas. Fleischschafes u. deutsch. Edelschw.
7148	562	360	75	92	5	8	22	70	170	90	120	50	Königsberg 919.
2926	150	142	5	.	.	3	.	25	78	33	18	8	Powunden 16.
2460	130	.	25	91	.	14	.	53	51	36	22	64	Königsberg 3509. Vieh- u. Pferdehandel.
3355	297	210	3	45	35	3	1	30	110	45	.	12	Trömpau 8, Ps Königsberg 1521. Torfstich.
4098	384	341	35	.	2	5	1	45	145	87	32	9	Goldschmiede 1, Ps Königsberg 4667.
11543	593	374	55	147	.	15	2	70	250	80	150	50	Liska-Schaaken 23. Meierei, Pferde-, Rindvieh-, Schweine- u. Schafzucht.
4000	202	104	35	55	6	2	.	28	120	45	.	8	Liska-Schaaken 12. Herdbuchherde.
2838	329	290	15	5	19	.	.	36	160	80	10	20	Gutenfeld 2. Ostpr.-Holl. Herdbuchherde, Milchversand nach Königsberg, Bullenaufzucht.
?	?	?	?	?	?	?	?	?	?	?	?	?	Liska-Schaaken 16.
2370	117	80	10	25	.	2	.	11	60	20	10	10	Liska-Schaaken 18.
?	25	11	2	1	4	7	.	?	?	?	?	?	Königsberg 458 u. 459. Dampf-⊞.
?	33	26	5	.	.	2	.	12	16	4	.	1	Gr.-Ramsau 1.

Name des Gutes bezw. der Gemeinde	Post = P, Standesamt = St, Telegr. = T, Amtsbezirk = A, Eisenbahn = E, Amtsgericht = AG	Name des Besitzers	Name des I = Pächter II = Verwalters
Schönwalde, Gut, zur Gem. Sch. geh.	Kuggen PT, Konradswalde E (3,8 km), Schönwalde St A, Königsberg AG, Condehnen E (Klb.)	**Reinhold Alsen**	
do. do. Nr. 1		**Theodor Wienecke**	
Schönwaldshof, Gut, zur Gem. Schönwalde geh.	Kuggen PT, Condehnen E (Klb., 2 km), Gamsau E (2 km), Schönwalde St A, Königsberg AG	**Johannes Eisele**	
Schönwiese, Adl.-, Rittergut, m. Vorw. **Neufrischingskrug**	Borchersdorf P, Tharau T, Wickbold E (3 km), Gutenfeld E (2,5 km), Fuchsberg St A, Kgb. AG	**Paul Klann**	
Seligenfeld, Gut, z. Gem. S. geh.	Schönfließ PT, Königsberg E (7 km) AG, Seligenfeld St A	**Martin Krause,** Königsberg, Schmierlingsstr. 25	
Sensen, Gut, z. Gem. S. geh. . . .	Neuhausen PTE (1 km) St A, Königsberg AG	**Karl Schimmelpfennig**	
Sonnigkeim, adl. Gut, mit Vorw. **Siebeneichen**	Neuhausen PT St, Sonnigkeim E (0,3 km), Königsberg E (13 km) AG, Bulitten A	**Georg Triebel**	
Spandienen, Adl.-, Rittergut . .	Kalgen PT St A, Königsberg E AG	**Friedrich Gutzeit**	
Speichersdorf, Rittergut	Königsberg PTE (3,5 km) AG, Seligenfeld St, Aweiden A	**Magistrat von Königsberg**	
Sperlings, Rittergut, m. Vorw. **Sprittlauken**	Trömpau PT, Sudnicken E (Klb. 4 km), Karmitten E (5 km), Neuhausen E (9 km), Schaaken St, Powarben A, Königsberg AG	**Fritz Schwarzrock**	
Spitzings, Adl.-, Rittergut . . .	Waldau PT, Kbg.-Tapiau E, Adl.-Wargienen St, Fünflinden A, Königsberg AG	Major **von Kowalski**'sche Waisen-Erziehungs-Stiftung	I. Ernst Overkamp, Wargienen II. Willy Henke
Stangau, köllm. Gut, z. Gem. St. geh. mit Vorw. **Spohr**	Waldau PT, Königsberg E (15 km) A AG, Wargienen A	**Solty**	
Stantau, Gut, z. Gem. St. geh.	Quednau PT, Nesselbeck E (3,5 km), Neuhausen St, Trausitten A, Königsberg AG	Frau Major **John,** Rittergut Domkrowken b. Bischoffsburg	II. E. Buth
do. do. Nr. 5		**Max Quadt,** Kleinheide	I. Lankau
Steinbeck, Adl.-, Rittergut . .	Gutenfeld PTE (3,5 km), Steinbeck St A, Königsberg AG	**Walter Coste**	II. Berg von Linde, Administrator
Steinbeck, Gut, z. Gem. St. geh.	Gutenfeld PTE (5 km), Steinbeck St A, Königsberg AG	**Gottfried Krantz**	
do. z. Gem. St. geh.	Gutenfeld PTE (6,4 km), Steinbeck St A, Königsberg AG	**Fritz Bieber**	
Steinitten, Vorw., z. Majorat Bledau geh.	Laptau PTE (3 km) St, Bledau A, Königsberg AG	**Adolf von Batocki,** Ex., Ob.-Präsid. a. D., Majoratsbes. auf Bledau	I. Haack in Nuskern
Sudau, Adl.-, Rittergut	Quednau P St, Goldschmiede T, Stiegehnen E, Beydritten A, Königsberg AG	**Curt Homp**	
mit Vorw. **Neuhof**		**Harry von Knobloch,** gen. Baron **von Hausen-Aubier**	
Sudnicken, Rittgt., m. Vorw. **Germehnen, Kirschappen, Waldhaus Sudnicken u. Krumteich**	Liska-Schaaken PT St, Sudnicken E (0,5 km), Trausitten E (13 km), Königsberg AG		
Thiemsdorf Gut Nr. 2, z. Gem. Th. geh.	Liska-Schaaken PT, Kirche Schaaken E (1,5 km), Schaaken St A, Königsberg AG	**Wilhelm Lehmann**	
Trausitten, Gut, z. Gem. T. geh.	Neuhausen PTE (Klb.) St A, Trausitten E, Königsberg AG	**Hugo Orlowski**	
Trömpau, Rittergut	Trömpau PT, Königsberg E (19 km) AG, Schaaken St, Powarben A	**Ernst Overkamp**	
Tropitten, Gut	Neuhausen PTE (3,5 km) St, Mandeln E (1,5 km), Bulitten A, Königsberg AG	**Karl Hoenig**	
Waldau, Domäne	Waldau PTE A, Arnau St, Königsberg AG	**Fiskus**	Rudolf Meyer, Oberamtmann
Waldburg, Rittergut, m. d. Vorw. **Alt- und Neu-Kolbnicken, Kathrinlauk, Kolbnicken, Seepothen, Waldpothen, Wangnicken u. Wesdehlen**	Seepothen PTE (3 km) A, Haffstrom St, Königsberg AG	**Eberhard** Burggr. **zu Dohna-Schlobitten,** Fideikommißbes.	II. Wilck, Oberinsp. in Seepothen II. Schneider, Oberinsp. in Wesdehlen

Grundsteuerreinertrag ℳ	Größe in Hektaren (abgerundet)							Viehstand					Besondere Angaben über Fernsprechanschlüsse, Vieh- und Saatzuchten und eigene industrielle Anlagen
	Summa	Acker inkl. Gärten	Wiesen	Weiden	Holzungen	Unland, Hof, Wege	Wasser	Pferde	Rindvieh überhaupt	Rindvieh davon Kühe	Schafe	Schweine	
2486	200	126	8	62	.	4	.	35	110	50	40	45	Kuggen 7. Mgl. d. Ver. f. Ostpr. Stutb. s schw. Arb.-Pf., Ostpr.-Holl. Hb.-V., schwarzk. Fleischschafz.,
936	90	74	1	14	.	1	.	14	40	18	8	8	Neuhausen 10. Viehz. [Schweinez.-Ver. Kbg.
846	80	57	5	17	.	1	.	15	29	18	2	14	Kuggen 17.
1763	221	143	20	40	16	2	.	24	142	80	.	10	Ostpr.-Holl. Viehzucht u. Milchl. nach Königsberg.
1239	68	53	.	15	.	.	.	16	30	24	10	20	Königsberg 3396.
1935	193	178	10	.	2	3	.	26	102	42	.	22	Neuhausen 20. Milchl. nach Königsberg.
3097	260	175	18	50	13	4	.	70	110	45	70	20	Ringofen-⌸.
5081	236	93	90	45	.	2	6	21	80	.	.	79	Königsberg 2105.
5755	255	182	58	.	.	15	.	18	26	26	.	28	
6000	433	280	25	100	23	5	.	75	240	80	100	100	Trömpau 1. ⌂.
2880	189	132	14	23	5	11	4	62	90	6	.	.	Waldau 5 (Nebenanschluß).
3087	143,3	92	39,3	5,6	3,8	2,3	0,3	24	100	42	.	25	Waldau 9, Ps Kgb. 1801. Ostpr.-Holl. Herdbuchz., Zucht d. dtsch. Edelschw., Preßtorffabrik.
1174	128	84	24	12	7	*1	.	20	34	20	18	12	Neuhausen 44. Handelsgärtnerei. * einschl. Wasser.
?	113	62	.	50	.	1	.	12	40	10	.	10	Neuhausen 46.
3850	309	208	32	40	20	8	1	40	100	47	8	120	Gutenfeld 6.
3353	180	120	18	38	2,5	*1,5	.	30	100	45	20	20	Gutenfeld 14. Milchl. z. Meierei, Herdbuch, Saatbaustelle der Landw.-Kammer, * einschl. Wa.
3155	152	.	.	.	.	.	.	3	7	3	.	7	Gutenfeld 3.
1480	196	125	.	50	.	21	.	21	80	.	70	.	Rudau 9, Ps Königsberg 4759.
3228	242	212	2	25	.	5	.	44	215	85	.	38	Goldschmiede 9.
.	60	10	7	38	4	1	.						
26915	1474	1152	50	141	114	13	4	95	540	175	60	.	Öffentl. Fernspr. ⌸, ⌂.
4860	325	265	5	48	5	2	.	50	170	60	10	15	Liska-Schaaken 8. Herdbuch-H., Milchwirtsch.
3250	267	226	35	.	3	3	.	36	130	70	.	5	Neuhausen 21. Torffabrikation.
7500	502	304,5	21,5	136	23	10	.	70	200	85	35	10	Trömpau 5.
3584	193	160	13	12	4	3	1	22	95	55	.	14	Neuhausen 52. Windmotoranlage z. Schroten, Quetsch- u. Häckselschneiderei.
11467	506	210	155	116	.	20	5	72	240	90	60	.	Waldau 15, Ps Kgb. 5519. Wind-⌆, Holl. Herdbuchz., Stammz. d. dtsch. vered. Landschw., Schafz., Pferdez., Saatbaust. d. Landwirtsch., Torffbk.
22204	1594	1010	300	179	41	44	20	230	654	370	700	20	Seepothen 2. ⌸, Ostpr.-Holl. Herdbuchherde, Herdbuchherde des ostpr. vered. Fleischschafes, Rinderzucht, ⚡ Zentrale für Beleuchtung und Dreschanlage.

Name des Gutes bezw. der Gemeinde	Post = P, Standesamt = St, Telegr. = T, Amtsbezirk = A, Eisenbahn = E, Amtsgericht = AG	Name des Besitzers	Name des I = Pächter II = Verwalter
Waldgarten, adl. Gut	Juditten PT St A, Königsberg E (6 km) AG	**Walter Grinda**	
Wange, Rittergut	Trömpau PT, Neuhausen E (3,5 km) St, Königsberg E (15 km) AG, Trutenau A	**Bernhard Feyerherd**	
Wargienen, köllm. Gut	Gamsau PT, Waldau E (3 km), Spitzings E (1 km), Arnau St, Gr.-Legden A, Königsberg AG	Oberst **v. Seydel**'sche Stiftung	I. Ernst Overkamp
do. **Adl.-,** Rittergut	Waldau PT, Spitzing E (Klb., 1 km), Königsberg E (15 km) AG, Arnau St, Gr.-Legden A	**B. Ahrens**	
Warthen, Gut, z. Gem. W. geh.	Kalgen PT, Schönbuch E (4,4 km), Haffstrom St, Wundlacken A, Königsberg AG	**Gertrud** Gräfin **zu Dohna**	II. Bernh. Ennulat, Oberinspektor
Wernsdorf, Adl.-, Rittergut . .	Tharau PTE (2,5 km), Mahnsfeld St, Gollau A, Königsberg AG	**Paul Rentel**	
Wesselshöfen, Rittgt., m. **Sand**	Liska-Schaaken PTE St, Königsberg E (27 km) A AG	**Max Gruber**	
Wickbold, Rittergut, m. Vorw. **Klein-Wickbold**	Tharau PT, Wickbold E (2 km), Ludwigswalde St A, Kgb. AG	**Ewald Keßler**	
Willkühnen, Rittergut, mit den Vorwerk. **Possindern, Friedrichswalde** u. **Marstallwiese**	Heiligenwalde PT St A, Königsberg E (24 km) AG	**Lotlfar** Burggraf u. Graf **zu Dohna-Schlobitten** auf Willkühnen	II. Gehre, Oberinsp.
Wolfsdorf, Gut, z. Gem. W. geh.	Waldau PTE A, Arnau St, Königsberg AG	**F. Behrendt**	
Wundlacken, Rittergut, m. Vorw. **Godrienen**	Kalgen PT, Seepothen E (4 km), Haffstrom St, Wundlacken A, Königsberg AG	**Gertrud** Gräfin **zu Dohna**	II. Bernh. Ennulat, Oberinspektor

Kreisstadt: Labiau.

Kreis

Alt-Sternberg, Oberförsterei . .	Mehlauken PTE (3 km), St AG, Alt-Sternberg E (2,5 km) A	**Fiskus**	II. Müller, Oberf.
do. Gut	Mehlauken PTE (2 km) AG, Uszballen St A	**Wilh. Wegner**	
Annenhof, Rittergut	Pronitten PTE (1,6 km), Annenhof E (4,8 km), Lablacken St A, Labiau AG	**Rudolf Alfermann,** Hptm. a. D., Berlin-Dahlem	II. Otto Stern, Administrator
Ant-Alexen, Gut, z. Gem. A.-A. geh.	Mehlauken PTE (1,8 km) St A AG	**Max Doehring**	
Auxkallen, Gut, z. Gem. A. geh.	Popelken PT St, Mehlauken E AG, Kallweninken A	**Hugo Klein,** Königsberg, Kurprinzstr. 11, ☎ 2950	I. Karl Teschke
Bärwalde, Adl.-, Rittergut m. **Gr.-Ernstberg, Kl.-Ernstberg** u. **Ottenburg**	Labiau PTE (12 km) AG, Goldbach Kl.-E (5 km), Bärwalde St A	**Ernst von Knobloch,** Rittm. a. D.	
Bendiesen, Rittergut	Nautzken PTE (5,9 km), Kaymen St, Bendiesen A, Labiau-Mehlauken AG	**Eugen Brausewetter**'sche Erben	
Bielauken, Gut, z. Gem. B. geh.	Popelken PT Klb. (4,8 km), Spannegeln St A, Mehlauken AG	**Ewald Guddat**	
Blöcken I, Gut, z. Gem. B. geh.	Nautzken PTE (5,7 km), Kaymen St, Wanghusen A, Labiau AG	**Johannes Leith**	
do. do.		**E. Schlick**	
do. Gut Nr. 6, do.	Nautzken PT, Kuggen E, Caymen St, Kadgiehnen A, Labiau AG	**Julius Wendland**	
Bothenen, Gut, z. Gem. B. geh.	Nautzken PTE (2,5 km), Caymen St A, Labiau AG	**Fritz Vlohl**	
do. do.		**Adolf Esch**	
Budwallen, Gut.	Popelken PT Klb. (4 km), Mehlauken E (11 km) AG, Spannegeln St A	**Karl Janert**	
Bulbeckshof, Gut, z. Stadt Labiau geh.	Labiau PTE (0,4 km) St A AG	**E. Lamszies**	I. Ernst Lamszies.

Grundsteuerreinertrag ℳ	Größe in Hektaren (abgerundet) Summa	Acker inkl. Gärten	Wiesen	Weiden	Holzungen	Unland, Hof, Wege	Wasser	Viehstand Pferde	Rindvieh überhaupt	Rindvieh davon Kühe	Schafe	Schweine	Besondere Angaben über Fernsprechanschlüsse, Vieh- und Saatzuchten und **eigene** industrielle Anlagen
2254	143	109,7	15	15	1,3	2	.	20	60	30	15	20	Königsberg 717. Versuchswirtschaft.
2829	372	280	37	20	30	5	.	48	210	84	30	68	Neuhausen 22. Torffabrikation.
3506	187	115	30	33	3	6	.	20	110	4	.	3	Waldau 5. Mastung.
2181	127	75	29	20	.	3	.	16	64	30	.	.	Waldau 18.
5771	236,5	139	75	19	.	2,5	1	33	132	70	8	10	Seepothen 4, Nebenanschluß f. Wundlauken.
1587	210	135	25	50	.	.	.	45	80	40	.	30	Tharau 7. Vieh- u. Pferdezucht.
9717	560	312	98	43	79	28	.	80	203	95	.	.	Liska-Schaaken 6.
4476	426	358	16	50	2	*422	.	56	255	120	.	20	Tharau 5. ▭, Viehzucht. * einschl. Wasser.
10989	779	446	125	50	130	16	12	94	400	167	100	148	Heiligenwalde 20. Ⓐ, Ostpr. Halbblutremontezucht, Holl. Stammherde.
1000	80	75	2	2	.	1	.	10	50	25	.	20	Waldau 20.
7215	530	328	60	40	80	16	6	63	181	84	136	69	Seepothen 4.

Labiau.

Landgericht: Königsberg.

17362	4811	.	*398	.	4203	210	.	94	231	155	19	452	Hilfsstelle Alt-Sternberg über Postamt Mehlauken. * einschl. Äcker u. Weiden.
2631	199,5	180	10	7,5	.	2	.	24	164	60	.	20	Mehlauken 6.
2193	307	137	114	44	10	2	.	*38	110	50	40	30	Pronitten 17. W.-Ⓐ, Torflager, Herdb., ostpr. Schweinezücht.-Ver. * mit 12 Fohlen.
?	69	35	15	19	.	.	.	18	42	20	10	15	Mehlauken 11.
?	183	147	4	20	.	12	.	34	72	40	.	15	Popelken 21. Hb.-H., Remontez., eig. Torfwk., Ⓐ, ½-Lichtanl.
7678	588	296	170	50	67	4	1	60	310	110	29	50	Goldbach 29. Dpf.-Meierei.
4380	332	160	40	17	106	9	.	27	126	59	33	62	Nautzken 43.
1895	143	?	?	?	?	?	?	20	60	?	2	27	
1583	90	65	10	15	.	.	.	14	44	15	6	9	
?	84,4	?	?	?	?	?	?	23	73	?	.	17	Nautzken 61.
1126	89	.	.	.	.	.	.	.	.	.	.	.	Nautzken 71.
?	62	40	3	13	2	4	.	12	30	12	10	7	Nautzken 20.
1044	55	30	6	17	1	1	.	10	28	13	8	12	
1850	207	170	.	35	.	2	.	26	80	30	15	12	Popelken 7.
2027	128	109	18	.	.	1	.	*21	82	38	3	3	Labiau 100. Dpf.-Dreschsatz, Deckstation (Belg. Pf.-Z.) * u. 1 belg. Hengst.

Name des Gutes bezw. der Gemeinde	Post = P, Standesamt = St, Telegr. = T, Amtsbezirk = A, Eisenbahn = E, Amtsgericht = AG	Name des Besitzers	Name des I = Pächter II = Verwalter
Caymen, Domäne, m. **Legehnen u. Zatten**	Kaymen PT St A, Nautzken E (4,4 km), Labiau AG	**Fiskus**	I. Riebensahm'sche Erben
Christoplacken, Adl.-, Rittergut	Labiau PTE (4 km) AG, Pareyken St A	**Otto Umlaufft**	
Damm, Gut, z. Gutsbezirk Lablacken geh.	Pronitten PTE (1,8 km), Lablacken St A, Labiau AG	**Georg Schneidereit**	
Dedawe, chatull-köllm., m. **Waldienen u. Kl.-Schmerberg**	Adl.-Rathswalde PT (Hst.), Schelecken E, Laukischken St A, Labiau AG	**Paul Hennings**	
Duhnau, Gut, z. Gem. D. geh. .	Nautzken PTE (2 km), Caymen St, Bendiesen A, Labiau AG	**Gustav Fuchs**	
Dwielen, Gut	Laukischken PT St A, Jorksdorf E (2 km), Labiau AG	**Martin Brenneisen**	
Friedlacken, Gut, z. Gem. F. geh.	Labiau PTE (4 km) AG, Legitten St A	**Ferdinand Stobbe**	
Friedrichsburg, Gut, m. Vorw. **Rehwinkel u. d. köllm. Gut Thegenwalde**	Goldbach PTE (3,5 km), Labiau E (13,5 km) AG, Bärwalde St A	**Fritz von Knobloch**	
Gertlauken, Oberförsterei	Alt-Gertlauken PT, Schelecken E (12 km), Labiau E (17 km) AG, Laukischken St, Gertlauken A	**Fiskus**	II. Scharfetter, Obfstr.
Glückshöfen, Gut, mit Vorwerk **Creuzweg**	Labiau PTE (2 km) AG, Glückshöfen St, Pareyken A	**Curt Charitius**	
Goltzhausen, Adl.-, mit Vorwerk **Neu-Bärwalde**	Labiau PTE (7 km) AG, Bärwalde St A	**Hans Abel**	
Greiben, Oberförsterei, z. T. i. Kr. Königsberg u. Wehlau gel. . .	Caymen PT St, Nautzken E (6,8 km), Forst-Greiben A, Labiau AG	**Forstfiskus**	II. Zühlke, Oberförster
Groß-Droosden, Majorat, m. Vw. **Klein-Droosden, Neu-Droosden, Spaethsrode u. Zeith** .	Pronitten PTE (2,5 km), Droosden St A, Labiau AG	**Paul von Spaeth**	
Groß-Legitten, Gut, z. Gem. Gr.-L. geh.	Labiau PT AG, Haltestelle Kuth E, Legitten St A	**Eugen Terner**	
do. do		**Otto Meißner,** Pfarrer	I. Verp. an 7 Pächter
Groß-Mühlwalde, Gut	Laukischken PT St A, Schelecken E (4 km), Labiau AG	**Emil Cibulski**	
Groß-Pöppeln, Gut, z. Gem. Gr.-P. geh.	Labiau PE AG, Gr.-Pöppeln T, Friedrichsburg St, Adl.-Bärwalde A	**Willy Peterson**	
Groß-Reikeninken, Gut, z Gem. Gr.-R. geh.	Labiau PTE (2,7 km) AG, Beikeninken St A	**C. Augstein'sche Erben**	II. Frl. Anna Augstein
Groß-Scharlack, Rittergut . . .	Labiau P AG, Groß-Scharlack T, Klein-Scharlack E (1 km), Kuth E (3 km), Klein-Sittkeim St A	**Paul Lepehne**	
Groß-Schmerberg, Vorwerk . .	Laukischken PT, Schelecken E (10 km), Schmerberg St A, Labiau AG	**Ludwig Rogalla von Bieberstein,** Rittmstr. d. R. a. Laukischken	
Groß-Steindorf, Gut, zur Gem. Gr.-St. geh.	Laukischken PTE, Schmerberg St A, Labiau AG	**Ferdinand Jwohn**	
Groß-Stumbragirren, Gut, z. Gem. Gr.-St. geh.	Piplin P St, Mehlauken T E (3 km) AG	**Gustav Scharffetter**	
Groß-Wanneggen, köllm. Gut, m. **Groß-Kirschnakeim**	Laukischken PT St A, Schelecken E (4,5 km), Labiau AG	**Emil Gutzeit**	
Gründen, Adl.-, Gut, m. Vorw. **Grüblauken**	Labiau PTE (3,5 km) AG, Pareyken St A	Frau **Hanna von Bieberstein,** Adl.-Laukischken	II. Rich. Wolle
Imbärwalde, Gut.	Labiau PTE (11 km) AG, Bärwalde St A	**Gustav Schergaut**	
Jaeger-Tactau, Gut, m. Rittergut **Adl.-Pronitten**	Pronitten PTE (4,5 km), Labiau E (8 km) AG, Kuth E (3,7 km), Legitten St A	Frau **Marta Zerrath,** geb. Szonn	
Jurlauken, Gut	Labiau PTE (1,7 km) AG, Pareyken St A	**Ernst Merkisch**	
Julienhöhe, Rittergut	Julienhöhe PT, Pronitten E (8,5 km), Annenhof St, Lablacken A, Labiau AG	**Hermann Sperling**	

Grundsteuer-reinertrag ℳ	Größe in Hektaren (abgerundet)							Viehstand					Besondere Angaben über Fernsprechanschlüsse, Vieh- und Saatzuchten und **eigene** industrielle Anlagen
	Summa	Acker inkl. Gärten	Wiesen	Weiden	Holzungen	Unland, Hof, Wege	Wasser	Pferde	Rindvieh überhaupt	Rindvieh davon Kühe	Schafe	Schweine	
14889	651	417	117	69	.	32	7	95	280	80	220	100	⇨ Nautzken 6.
1343	111,4	89	5,2	15	.	2,2	.	24	60	25	.	20	⇨ Labiau 68.
2357	281,2	132	70	69	7	1,2	1	24	145	44	7	40	⇨ Pronitten 20.
2870	353	202,5	35,5	105	10	.	.	68	139	59	52	79	
5937	285	178	50	51	.	.	6	41	140	55	10	20	⇨ Nautzken 12.
1114	139	119	18	.	.	2	.	21	70	35	10	28	⇨ Laukischken 17.
1800	147	142	4	.	.	1	.	23	80	35	.	37	⇨ Labiau 85.
3995	430	240	68	65	50	7	.	75	219	70	130	70	⇨ Goldbach 17.
17815	4870	.	*892	.	3801	177	.	142	261	151	64	319	Köhlerei. * einschl. Acker u. Weiden.
1244	183	92	63	19	.	9	.	25	91	49	10	19	⇨ Labiau 66, Ps Königsberg 4648.
?	35	15	15	4	.	1	.						
1682	223	205	16	.	.	2	.	29	120	40	.	23	⇨ Labiau 51. Geburtstätte Sr. Exc. Gen.-Feldm. Freih. Dr. v. d. Goltz-Pascha.
22497	5339	116	220	31	4796	172 *	.	30	120	50	20	50	⇨ Öffentl. Fernspr. i. Greiben u. d. Först. * einschl. Wasser.
16436	1325	800	130	100	250	45	.	198	491	180	360	360	⇨ Telegraphenhilfsst. Gr. Droosden. Ostpr. Holl. Herdbuch, Deutsch-schwed. Saatanbaustelle.
?	77,5	?	?	?	?	?	?	22	41	?	41	14	
949	80	.	.	4	.	3	.	?	?	?	?	?	⇨ Pronitten 15.
645	91	90	.	.	.	1	.	12	50	20	12	6	⇨ Laukischken 21.
?	403	10	15	25	3	.	.	15	75	25	.	4	
1222	144,3	77,3	10,7	55	.	1,2	.	14	60	30	.	20	⇨ Labiau 54.
8143	590	456	40	47	34	13	.	90	250	100	.	160	⇨ Öffentl. Fernspr. Saatz., Kaltblutgestüt, Ostpr. Holl. Herdbuchh., Zucht d. deutsch. Edelschw.
2238	243	62	66	2	102	11	.	15	80	8	.	23	⇨ Laukischken 2. Ⓑ.
?	179	?	?	?	?	?	?	5	10	4	6	6	
1810	159	106	10	40	.	4	.	*27	100	40	10	15	⇨ Mehlauken 22, Ps Königsberg 5911. * einschl. Fohlen.
913	130	122	6	.	.	2	.	16	59	26	2	3	⇨ Laukischken 16.
?	2	1	0,7	.	.	0,3	.						
5601	618	499	31	46	35	6	1	104	220	75	140	66	⇨ Labiau 21. Holl. Herdbuchvieh. Vered. schw.-köpf. Fleischsch. Ostpr. edle Halbblutpferdez.
676	74	53	9	20	.	2	.	15	45	12	14	19	⇨ Labiau 108.
3496	357	244	56	53	.	4	.	65	215	90	50	100	⇨ Pronitten 1, Ps Königsberg 1872. Ⓑ, ⚸-Licht- u. Kraft, Stammz. Ostpr. Holl. Herdbuchtiere u. d. gr. weiß. Edelschwein. (Yorkshire Vollblut).
1187	148	99	36	8	.	5	.	25	95	40	.	14	⇨ Labiau 24, Ps Königsberg 11076.
3265	260	175	80	5	.	4	.	22	70	30	.	6	⇨ Öffentl. Fernspr. Wasserhebew. Schleusenanl.

Name des Gutes bezw. der Gemeinde	Post = P, Standesamt = St, Telegr. = T, Amtsbezirk = A, Eisenbahn = E, Amtsgericht = AG	Name des Besitzers	Name des I = Pächter II = Verwalters
Kadgiehnen, Gut, zur Gem. K. gehörig	Nautzken PTE (10 km), Caymen St, Wanghusen A, Labiau AG	**Albert Klein**	
do. do.		**Bruno Knutti**	
Kallweninken, Gut, zur Gem. K. geh.	Popelken PT, Mehlauken E AG, Spannegeln St A	**Ernst Grigull**	
Kampkenhöfen, Gut, zur Gem. K. geh.	Pronitten PTE (8,2 km), Lablacken A, Labiau AG	**Richard Tolkmitt**	
Kapstücken, Rittergut, mit **Wißritten**	Scharlack PT St A, Labiau E (11 km) AG	**Hans Kuckein,** Rittmstr. d. R. a. D.	
Kermuschienen, Gut, zur Gem. K. geh.	Mehlauken PTE AG, Uszballen St, Obscherninken A	**Franz Forstreuter**	
Klein-Baum, Gut, z. Forstgutsbezirk Papuschienen geh.	Paschwentschen P, Gr.-Schirrau T, Mehlauken E (12,7 km) AG, Bittkallen St, Kl.-Baum A	**Otto Stadie**	
Klein-Kalkeninken, Gut Nr. 3, z. Gem. Kl.-K geh.	Popelken PTE Klb. (3,7 km), Kl.-Baum St A, Labiau AG	**Albert, Rettig,** Großviehhändler	
Klein-Naujock, Oberförsterei . .	Labiau PTE (3,5 km) AG, Gr.-Friedrichsgraben St, Kl.-Naujock A	**Fiskus**	II. Ernst Bansi, Oberförster
Klein-Reikeninken, Gut, zur Gem. Kl.-R. geh.	Labiau PTE (4,7 km) AG, Reininken St A	**Franz Koppetsch**	
Klein-Scharlack, Rittergut . . .	Labiau PT AG, Kuth E (3 km), Kl.-Sittkeim St, Scharlach A	**Ernst Johst**	
Klein-Sittkeim, Gut, z. Gem. Kl.-S. geh. mit Vorwerk **Groß-Sittkeim**	Pronitten PTE, Scharlack St A, Labiau AG	**Walter Hohlfeldt**	
Klewienen, Gut, zur Gem. K. gehörig	Mehlauken PTE AG, Pannaugen St, Klewienen A	**Otto Grigull**	
Kuth, Gut	Labiau PT AG, Kuth E (Hst.), Legitten St A	**Walter Freymann**	
Lablacken, Rittergut m. Vorw. **Marienhof**	Lablacken PT St A, Pronitten E (4 km), Labiau AG	Geheimrat **Draheim**	
Langenberg, Gut, m. sog. Platenbr.-Wies. i. **Kreuzweg,** z. Gem. Alt-Pustlacken geh.	Labiau PTE (7 km) AG, Stellienen E (2 km), Bärwalde St A	**Friedrich Lappöhn**	
Laukischken, Adl.-, Rittergut, mit **Powangen** und **Klein-Mühlwalde**	Laukischken PT St A, Schelecken E, Labiau AG	**Ludwig Rogalla von Bieberstein,** Rittm. d. R.	
Lautkeim, Gut	Nautzken PTE (2 km), Caymen St A, Labiau AG	**Arthur Haugwitz**	
Legitten, Vorwerk m. **Weizenhof**	Pronitten PT, Kuth E (2 km), Legitten St A, Labiau AG	**Albert Giese**	
Legitten, Adl., Rittergut	Labiau PT AG, Kuth E (3 km), Legitten St A	**Eugen Terner**	
Lethenen, Gut, z. Gem. L. geh.	Nautzken PTE (3,7 km), Caymen St, Mettkeim A, Labiau AG	**Otto Schmidt**	
do. do.		**Franz Krüger**	
Lindenau, Gut, z. Gem. L. geh.	Pronitten PTE (7,3 km), Kl.-Scharlacken St A, Labiau AG	**Gottfried Krause**	
Löbertshof, Gut	Pronitten PTE (1 km) St, Legitten A, Labiau AG	**Leo Augstein'sche Erben**	II. Schundau.
Luisenfeld, Gut, mit Vorwerk **Greiben** u. **Thiemsdorf,** zur Gem. Th. geh.	Caymen P St, Nautzken TE (7 km), Wanghusen A, Labiau AG	**Erwin Schadwinkel**	
Mehlauken, Oberförsterei	Mehlauken PTE St AG, Kotta A	**Pr. Fiskus**	II. Graf Finck von Finckenstein
Mehlauken, Adl.-, Rittergut . .	Mehlauken PTE St A AG	**N. Bendit**	
Mehlawischken, Gut Nr. 25, z. Gem. M. geh.	Popelken PT St A, Mehlauken E (6 km) AG, Kleinbahnstation Mehlawischken	**Elsbeth Richter**	
Mettkeim, Gut, z. Gem. M. geh.	Nautzken PTE (4 km), Mettkeim u. Caymen St A, Labiau AG	**Fritz Böhm**	
do. do.		**Julius Böhnke**	
do. Nr. 1, do.		**Rud. Loeper**	
do. do.		**Franz Schnase**	

Grundsteuerreinertrag ℳ	Größe in Hektaren (abgerundet)							Viehstand					Besondere Angaben über Fernsprechanschlüsse, Vieh- und Saatzuchten und eigene industrielle Anlagen
	Summa	Acker inkl. Gärten	Wiesen	Weiden	Holzungen	Unland, Hof, Wege	Wasser	Pferde	Rindvieh überhaupt	Rindvieh davon Kühe	Schafe	Schweine	
1220	123	101	5	10	5	2	.	19	65	32	10	12	Nautzken 13.
1258	124	95	.	25	2	2	.	20	62	30	6	10	Nautzken 13, Ps Königsberg 16796. Außerdem noch 20 ha Pachtland.
2640	150	100	1	48	.	1	.	31	80	40	10	15	Popelken 17, Ps Königsberg 6119.
1198	56	16	20	19	.	1	.	10	45	18	.	20	Öffentl. Fernspr., Ps Königsberg 4723.
2799	245	175	49	12	4	5	.						Goldbach 7, Ps Königsberg 11975.
1425	147	107	30	.	8	2	.	70	200	70	30	37	
1389	115	70	5	40	.	.	.	23	57	27	3	15	Mehlauken 17, Ps Königsberg 6192.
964	161	57	15	75	10	4	.	31	100	32	.	14	Gr.-Schirrau 3, Königsberg 10926.
735	76	61	.	13	.	2	.	13	45	12	.	10	Popelken 22.
13347	5117	.	*890	.	3304	920**	.	18	40	35	.	49	Hilfsstelle. * einschl. Acker u. Weiden, ** einschl. Wasser.
1443	129	101	13	13	.	2	.	20	76	32	20	10	Labiau 69.
3661	356	347	.	7	.	2	.	54	210	70	.	100	Labiau 83. Holl. Viehz., Schweinez.
.	132	105	10	10	4	3	.	20	60	20	25	12	Pronitten 23, Ps Königsberg 7391. Schrot-⚒, Kreissäge.
1000	100	67	12	13	.	7	1	15	41	20	20	12	Popelken 31, Ps Königsberg 3576.
1202	118	71	6	10	30	1	.	11	35	16	24	29	Labiau 65.
10639	897	356	233	37	234	37	.	70	415	155	200	350	Pronitten 26.
	187	76	101	1	8	1	.	12	.	.	.	.	
225	39	17	12	10	.	.	.	8	19	4	7	14	
9166	884	.	.	.	.	.	.	126	299	112	76	30	Laukischken 1. ⚖.
889	78	62	5	5	8	3	.	14	38	14	15	7	
3135	229	217	10	.	.	2	.	42	125	50	40	43	Pronitten 8.
3420	259	.	.	.	.	.	.	35	110	35	50	40	Milchw. u. Schweinez.
1509	90	.	.	.	.	.	.	50	121	?	14	53	Nautzken 46.
1050	59	55,5	3	.	.	0,5	.	12	35	18	3	10	Nautzken 10.
1063	143	100	10	23	7	3	.	20	70	20	15	25	Pronitten 16.
2334	207	189	3	13	.	2	.	26	109	40	21	27	Pronitten 10. W.-⚒.
3248	288	191	15	44	37	2	.	40	141	60	10	6	Nautzken 15.
12181	7572	.	*1156	.	3720	2696	.	54	124	84	35	228	Mehlauken 32. Torfstich. * einschl. Acker u. Weiden.
?	170	100	65	.	.	5	.	20	55	30	7	20	Mehlauken 4. Dpfdreschs., Schrotm., Holl. Viehz.
3816	296	244	15	30	3	4	.	62	130	60	10	100	Popelken 5, Ps Königsberg 10747.
?	255	205	25	20	3	2	.	*36	120	60	12	18	Nautzken 38. * davon 10 Fohlen.
1868	140	114	12,5	11	.	2,5	.	22	80	30	10	50	Nautzken 25. Wi.-⚒.
2828	217	190	22	.	.	5	.	32	115	42	2	45	Nautzken 26.
1388	94	.	.	.	.	.	.	.	.	.	.	.	Nautzken 50.

Name des Gutes bezw. der Gemeinde	Post = P, Standesamt = St, Telegr. = T, Amtsbezirk = A, Eisenbahn = E, Amtsgericht = AG	Name des Besitzers	Name des I = Pächter II = Verwalter
Meyerhof, Gut, mit Anteil in **Permauern, Kelladen** und **Ludendorff**	Laukischken PT St A, Schelecken E (4 km), Labiau AG	**Georg Moeller**	
Meyken, Rittergut, mit Vorw. **Gr.-Sittkeim** Nr. 2	Pronitten PTE (2 km), Gr.-Droosden St A, Labiau AG	**Paul von Spaeth** auf Groß-Droosden	II. Emil Czychi
Moritten, Gut Nr. 9, zur Gem. M. gehörig	Pronitten PTE, Legitten St A, Labiau AG	**Paul Kerwien**	
Nautzken, Gut, z. Gem. N. geh.	Nautzken PTE, Caymen St, Bendiesen A, Labiau AG	**Max Treptau**	
Nemonien, Oberförsterei	Petricken PT, Seckenburg E (10 km), Schenkendorf St, Lauknen A, Mehlauken AG	**Fiskus**	II. Schirmacher, Oberförster
Neu-Bärwalde, Gut, zur Gem. N.-B. geh.	Goldbach P, Labiau TE AG, Bärwalde St A	**Friedrich Neumann**	
Neuhof, Gut, zur Stadt Labiau gehörig	Labiau PTE (0,9 km) St A AG	**Emil Rosentreter**	
Neu-Sternberg, Oberförsterei u. forstfiskalische Kolonien	Gr.-Baum PT, Szargillen E (3,4 km), Laukischken u. Gr.-Baum St, Neu-Sternberg A, Labiau AG	**Fiskus**	II. Sgfr. Mohnike, Forstmeister
Paddeim, Adl.-, Rittergut . . .	Laukischken PT St A, Schelecken E (4 km), Labiau AG	**Günther Steinke**	
Paggarschwienen, Gut	Popelken PT St A, Mehlauken E (10 km) AG	**Otto Schuckel**	
Papsten, Gut, z. Rittergut Laukischken geh.	Laukischken PT, Schelecken E (9,5 km), Schmerberg St A, Labiau AG	**Ludwig Rogalla von Bieberstein,** Rittmeister d. R. a. Laukischken	
Pareyken, Adl.-, Rittergut . . .	Labiau PTE (3 km), Pareyken E (Klb.) St A, Labiau AG	**Ernst Augstein**	
Paringen, Gut	Spannegeln PT St A, Mehlauken E AG	**Gustav Rücksteiner**	
Paschwirgsten, Gut, zur Gem. P. geh.	Mehlauken PTE AG, Obschernigken St A	**Max Tanschus**	
Perkappen, Rittergut, m. Rittergut **Gr.-Hermenincken**	Nautzken PTE (1,5 km), Caymen St, Mettkeim A, Labiau AG	**Georg Koelling**	
Pfeil, Oberförsterei	Laukischken PT St, Jorksdorf E, Pfeil A, Labiau AG	**Forst-Fiskus**	II. Refeld, Forstmstr.
Popelken, Gut, z. Gem. P. geh.	Popelken PTE St A, Mehlauken E (7 km) AG	**Edgar Thoma,** Fabrikbesitzer	
do. do.		**Johann Lekies**	
Poßritten, Gut Nr. 1, zur Gem. P. geh.	Pronitten PTE (3,3 km), Scharlack St A, Labiau AG	**Otto Hafke**	
do. do.		**Herm. Kloß**	
Radtkenhöfen, Gut	Labiau PTE (0,3 km) St A AG	**Stadt Labiau**	I. Albert Neumann
Rathswalde, Adl.-, Rittergut, mit Vorw. **Rathswalde, Mühle Rathswalde** u. Ant. i. **Gr.-Birkenfelde**	Dedawe PT, Schelecken E (14 km), Laukischken St, Gr.-Schmerberg A, Labiau AG	**Walter Kuwert,** Landschaftsrat	I. Alfred Lemcke auf Freudenbg. b. Grünhayn, Kr. Wehlau
Reißdorf, Adl.-, Rittergut . . .	Goldbach PT, Kuth E (7 km), Kl.-Scharlach St A, Labiau AG	**Joseph Krause**	
Rudlauken, Gut	Popelken PTE (3 km), Reikeninken St A, Labiau AG	**Hans Oertel**	
Schakaulack, Fideikom.-Rittergut, mit **Poparten** u. Waldh. **Damerau**	Schakaulack PT, Gr.-Scharlack E (2 km) St A, Labiau E (6 km) AG	**Gustav Graf von der Trenck** Oberlt. d. Res.	
Schaltischledimmen, Gut, zur Gem. Sch. geh.	Mehlauken PT A AG, Patylszen E (1,2 km), Schaltischledinnen St	**Franz Schmidt**	
Schaudienen, Gut, m. **Abschruten,** z. Gem. Sch. geh.	Mehlauken PTE (3,5 km), St AG Uszballen A	**Fritz Forstreuter**	
Schelecken, Gut, mit Vorwerk **Medlauken**	Laukischken PT St A, Schelecken E, Labiau AG	**Friedrich Fleiß**	I. Gustav Reitz
davon verpachtet:			
Schlepecken, Gut	Pronitten PTE (2,4 km), Lablacken St A, Labiau AG	**Arno Pflaumbaum**	
Schulkeim, Adl.-, Rittergut . .	Nautzken PTE (5 km), Caymen St, Mettheim A, Labiau AG	**Georg Buchholz**	

Grundsteuer-reinertrag ℳ	Größe in Hektaren (abgerundet)							Viehstand					Besondere Angaben über Fernsprechanschlüsse, Vieh- und Saatzuchten und **eigene** industrielle Anlagen
	Summa	Acker inkl. Gärten	Wiesen	Weiden	Holzungen	Unland, Hof, Wege	Wasser	Pferde	Rindvieh überhaupt	Rindvieh davon Kühe	Schafe	Schweine	
2115	190	140	10	35	2	2	.	30	80	30	.	24	Laukischken 3, Ps Königsberg 6801.
8430	585	340	102	42	91	*10	.	71	170	70	.	86	Pronitten 24. ⊞, * einschl. Wa.
1443	130	66,2	12,5	45	5	1,2	.	21	64	23	14	12	Pronitten 5.
4944	240	197	40	2	.	1	.	34	150	60	10	30	Nautzken 18.
27726	9106	.	*2832	.	3107	2891	276	403	1659	1364	151	2351	Öffentl. Fernspr. * einschl. Äcker u. Weiden.
?	90	50	8	25	5	2	.	19	46	15	6	20	Öffentlicher Fernsprecher.
?	45,6	?	?	?	?	?	?	6	27	?	.	16	Labiau 20. Öl-⚒.
19281	5545	529	228	62	4629	97	.	117	328	198	87	685	Dampfschneide-⚒, Torfstreuwerk Jorksdorf.
4452	350	200	75	65	5	5	.	40	190	55	10	30	Laukischken 6, Ps Königsberg 11945. Zem.-Dachpfannfbr., Meierei.
821	107	80	10	17	.	1	.	25	56	30	.	12	
325	39	17	18	.	3	1	.	.	.	.	.	.	Laukischken 1.
4339	356	340	13	.	3	.	.	56	180	65	40	45	Labiau 29, Ps Königsberg 16213.
?	65	45	.	19	.	1	.	14	35	15	10	5	Popelken 11.
704	62	50	7	3	.	2	.	15	36	15	5	15	
9525	480	350	30	61	33	6	.	68	190	80	.	100	Nautzken 4. Holl. Herdbuchh., Zucht des vered. Ldschw.
14443	7087	523	756	33	3745	2012	18	162	484	.	58	657	Pfeil durch Laukischken.
780	64	57	4	.	.	3	.	14	18	18	.	20	Popelken 6. Dampf-⊞, Tonröhrenfabr.
687	69,3	50,3	2,5	15,5	.	0,5	.	14	41	18	.	18	Popelken 33.
1731	124	110	10	.	1	2	1	23	68	30	3	10	Pronitten 11, Ps Königsberg 15076. Lohndampfdrusch.
1918	150	112	7	30	.	1	.	30	70	30	10	10	Pronitten 25, Ps Königsberg 2883.
450	46	19	26	.	.	1	.	5	14	6	3	4	
2734	331	221	35	41	22	5	7	53	150	70	.	80	Dedawe 1, Ps Königsberg 1328. Mahl- u. Schneide-⚒ m. Wa. u. Dpf.-Betr., ⚷-Anl. f. L. u. K., Teichwirtschaft.
1755	160	120	13	25	.	2	.	22	100	40	.	15	Goldbach 19.
2293	278	257	.	20	.	1	.	45	130	60	.	25	Labiau 87.
6042	613	355	60	10	178	10	.	68	112	50	40	100	Schakaulack 63. Schweinezucht u. -mast.
249	86	60	6	17	2	1	.	15	43	18	8	18	
250	192	110	20	57	.	5	.	27	110	41	3	16	Mehlauken 26, Ps Königsberg 10964.
3440	378	174	170	.	16	12	6	10	3	3	.	.	Laukischken 22. Torffabrikat., Feldbahn-Wagenfabr. (Syst. Fleiß).
?	42	21	20	.	.	1	.	18	3	3	.	.	
3568	340	224	100	.	4	2	.	56	120	60	.	50	Pronitten 2. Ostpr. Holl. Herdbuchherde. Mitgl. d. Ostpr. Schweinez.-V. Saatzuchtwirtsch.
3445	297	217	75	.	2	2	1	46	150	50	30	25	Nautzken 2. Torfstich. * einschl. 12 Fohlen. † einschl. 6 Pflugochsen.

Name des Gutes bezw. der Gemeinde	Post = P, Standesamt = St, Telegr. = T, Amtsbezirk = A, Eisenbahn = E, Amtsgericht = AG	Name des Besitzers	Name des I = Pächter II = Verwalter
Schwesternhof, Adl.-, Ritterg.	Nautzken PTE (5 km), Caymen St, Kadgiehnen A, Labiau AG	**Herbert von Massow**	I. Rommel
Seith, Gut	Pronitten PTE (1 km), Droosden St A, Labiau AG	**Paul Terner**	
Sellwethen, Gut Nr. 1, zur Gem. S. geh.	Nautzken PTE (12,4 km), Caymen St, Mettkeim A, Labiau AG	**Otto Deckner**	
do. do.	Nautzken PTE (2,8 km), Caymen St, Mettkeim A, Königsberg AG	**Franz Hildebrandt**	
Senseln, Gut, z. Gem. S. geh. .	Nautzken PTE (5,8 km), Caymen St, Bendiesen A, Labiau AG	**Robert Laabs**	
do. do.	Nautzken PTE (5 km), Caymen St, Bendiesen A, Labiau AG	**Emil Sonnenstuhl**	
Sergitten, Gut, z. Gem. S. geh.	Nautzken PTE (10 km), Caymen St, Wanghusen A, Labiau AG	**Heinrich Buchholz**	
Serpentinen, Gut zur Gem. S. gehörig	Popelken PTE (5,6 km), Obscherninken St A, Mehlauken AG	**August Ulrich**	
do. do.	Nautzken PTE (10 km), Caymen St, Wanghusen A, Labiau AG	**Albert Tittler**	
Sielkeim, köllm. Gut, zur Gem. S. geh.	Caymen P St A, Nautzken TE (5,5 km), Labiau AG	Frau **Antonie Blœge**	
do. do.	Caymen PT St A, Nautzken E (6 km), Labiau AG	**Willy Düsing,** Lt. d. R.	
do. do.	Caymen PT St, Nautzken E (6 km), Wanghusen A, Labiau AG	**Max Knuth**	
do. Rentengut, do.	Caymen P St A, Nautzken TE, Labiau AG	**Erich Pukall**	
do. Pfarrlegatengut, do. . . .	Caymen PT St, Nautzken E (6 km), Wanghusen A, Labiau AG	**Kirchengemeinde Kaymen**	I. Fritz Spieß
Spannegeln, Kirchengut.	Spannegeln PT St A, Budwallen E (3 km), Mehlauken E Klb. (13 km) AG	**Prov.-Schul-Kolleg für die Oberrealschule** a. d. Burg i. Königsberg	I. Willy Steinbrück, Hptm. d. L. a. D.
Steinau, Gut, zum Gutsbezirk Lablacken geh.	Lablacken PT St A, Pronitten E, Labiau AG	**Fritz Klemm**	
Steinfeld, Gut.	Labiau PTE AG, Reikeninken A AG	**Georg Kuhn**	
Stenken, Rittergut, m. Vorwerk **Sarkenkrug, Uderwalde** und **Brandt**	Pronitten PTE (3,5 km), Caymen St, Labiau A AG (12 km)	**Otto Wolters**	
Tactau, Gut	Lablacken PT St A, Pronitten E (7 km), Labiau AG	**Bruno Schermall**	
Theut, Gut, z. Gem. Th. geh. . .	Labiau PT AG, Kuth u. Labiau E (3,1 km), Theut St, Gr.-Legitten A	**Alfred Fischer**	
do. Nr. 1, do.		**Albert John**	
do. do.		**Ferd. Vorhoff**	
Tuttenberg, Gut, mit Vorwerk **Friedrichsbruch,** zum Gutsbez. Schelecken geh.	Laukischken PT St A, Schelekken (1 km), Labiau AG	**Emil Matz**	
Uszballen, Gut	Mehlauken PT AG, Uszballen E St A	**Karl Zerrath,** Vorsteher d. litau. Feuervers.-Ver. z. Uszb.	
Uszkampen, Gut	Popelken PT St A, Mehlauken E (6,5 km) AG	**Bruno Krudzki**	
Vichof, Domäne, mit Vorwerk **Werderhof** u. **Gartendorf**	Labiau PTE (2 km) AG, Pareyken St A	**Fiskus**	I. Vikt. Rosenow, Amtsrat
Waldhausen, Gut	Labiau PTE (3,2 km) AG, Reikeninken St A	**Otto Murach**	
Wanghusen I, Adl.-, Gut, zur Gem. W. geh.	Nautzken PTE (6,5 km), Caymen St A, Labiau AG	**Paul Steinbiß**	
Westenhöfen, Rittergut	Labiau PTE (2 km) AG, Pareyken St A	**Friedrich Wiegleb**	
Wilditten, Gut, z. Gem. W. geh.	Nautzken PTE (1,5 km), Caymen St A, Labiau AG	**Hermann Fritz**	
do. do.		**Robert Spehr**	
Wilkowischken, köllm. Gut . .	Spannegeln PT St A, Mehlauken E AG	**Robert Krebs**	
Willmanns, Gut, m. Ant. i. **Postnicken,** Kr. Königsberg	Lablacken PT St A, Pronitten E (11 km), Labiau AG	**Oskar Fiedler**	

Grundsteuer-reinertrag ℳ	Größe in Hektaren (abgerundet)							Viehstand					Besondere Angaben über Fernsprechanschlüsse, Vieh- und Saatzuchten und eigene industrielle Anlagen
	Summa	Acker inkl. Gärten	Wiesen	Weiden	Holzungen	Unland, Hof, Wege	Wasser	Pferde	Rindvieh überhaupt	Rindvieh darun. Kühe	Schafe	Schweine	
4230	290	220	26	36	.	*8	.	40	120	65	10	25	Nautzken 1. Milchw., Jungviehaufz., Pferdez. * einschl. Wasser.
2066	170	116	25	25	.	*4	.	24	72	43	41	24	Pronitten 9. * einschl. Wasser.
1641	115	83	10	20	.	2	.	20	50	25	20	15	Nautzken 9, Ps Königsberg 7924.
?	101	95,5	2	.	.	1,5	.	18	47	20	6	15	Nautzken 60.
1770	161	110	20	20	10	1	.	20	62	25	13	15	Nautzken 28.
914	74	43	15	8	6	2	.	15	40	18	10	15	Nautzken 67.
1024	81	65	.	15	.	1	.	15	20	20	.	10	Nautzken 54.
766	57	25	11	11	.	10	.	8	24	8	5	8	
1920	159	132	5	12	8	2	.	21	90	42	.	12	Nautzken 37.
1830	139	85	2	35	13	3	.	13	60	20	7	10	Nautzken 35, Ps Königsberg 5812.
2556	188	161	7	10	10	.	.	26	70	30	7	10	Nautzken 7, Ps Königsberg 6914.
1318	107	81	3	10	11	2	.	*17	40	22	20	10	* einschl. 3 Fohlen.
1344	111,2	80	10	10	10	1,2	.	18	66	26	12	34	Nautzken 68, Ps Königsberg 15729.
1260	100	67	33	.	.	.	.	20	43	18	10	21	
925	162	94	30	37	.	1	.	40	102	42	.	40	Popelken 26. Edle Ostpr. Halbblut-Pferdez., Ostpr. Holl. Herdbuch-Herde, Zucht des deutsch. Edelschweins.
1672	300	125	90	60	2	2	.	38	130	60	30	24	Pronitten 3.
1101	124,3	117	1	5	.	1	0,3	27	70	30	.	30	Labiau 64.
4179	454	250	60	37	95	10	2	46	120	50	50	60	Pronitten 12.
2211	129	34	85	9	.	1	.	14	80	40	.	10	Öffentl. Fernspr. Entenjagd u. Fischerei-Berechtigung im Kurischen Haff.
1233	137	91	11	31	3	1	.	28	75	32	20	30	Labiau 74. Herdbuch.
910	81	54	4	22	1	.	.	*11	63	26	.	15	Labiau 131. * 5 Fohlen.
1338	91	60	7	23	.	1	.	17	54	22	20	7	Labiau 107.
1634	217	168	25	16	.	8	.	25	100	40	.	30	
?	50	30	10	10	.	.	.	9	22	12	2	10	Mehlauken 37.
876	45	38	.	6,5	.	0,5	.	10	22	10	9	15	Popelken 48.
?	445,8	263,7	67,2	88,6	.	26,3	.	62	212	90	53	60	Labiau 47. Meierei.
1340	122	94	10	15	2	1	.	23	60	20	.	10	Labiau 49.
?	122,5	60	30	30	2,5	.	.	17	60	24	14	10	Nautzken 70, Ps Königsberg 13634.
3600	305	275	25	.	.	5	.	*56	168	60	25	45	Labiau 46. * einschl. Fohlen.
?	69	?	?	?	?	?	?	33	98	?	26	79	Nautzken 44.
1212	82,5	58	8	10	6	0,5	.	*16	50	20	4	12	Nautzken 56. * einschl. Fohlen.
1454	184	173	8	.	.	3	.	30	100	40	15	24	Popelken 16.
2919	110,5	30,5	74	.	5	1	.	*16	50	20	.	20	Postnicken 12. * u. 9 Fohlen.

Name des Gutes bezw. der Gemeinde	Post = P, Standesamt = St, Telegr. = T, Amtsbezirk = A, Eisenbahn = E, Amtsgericht = AG	Name des Besitzers	Name des I = Pächter II = Verwalter
Wulfshöfen, Adl.-, Rittergut m. **Kl.-Hermeninken**	Nautzken PTE, Caymen St, Mettkeim A, Labiau AG	**Bruno Funk**	
Zanderlacken, Neu-, Gut	Labiau P AG, Gr.-Scharlack T, Königsberg-Tilsit E, Gr.-Legitten St A	**Franz Fischer**	
Zanderlacken, Gut, z. Gem. Z. gehörig	Labiau PT AG, Kuth E (3,5 km), Legitten St A	**Paul Skottke** und **Eduard Wendland**	
Zandersdorf, Rittergut	Nautzken PTE, Caymen St, Wanghusen A, Labiau AG	**Felix Dorno**	II. Busch

Kreisstadt: Mohrungen. Kreis

Alt-Christburg, Staatliche Oberförsterei, mit den Förstereien: **Gerswalde, Kunzendorf, Danielsruhe, Benser Mortung, Kalkbruch** u. **Schneidemühle, Forstmühle**	Alt-Christburg PTE, mehrere St, Forsthaus Alt-Christburg A, Saalfeld AG	**Forstfiskus**	II. Schleiff, Forstmstr.
do. Gut, zur Gemeinde A.-Chr. gehörig		**Herm. Gurski**	
do. do.	Alt-Christburg PTE St A, Saalfeld AG	**Johann Legal**	
do. do.		**Wilh. Pinkall**	
do. Abbaugut		**Hulda Wenzel** geb. Herzberg	II. Otto Wenzel
Ankern, Rittergut	Pollwitten PTE (0,9 km), Gr.-Arnsdorf St, Sassen A, Saalfeld AG	**Erich Bollmann**	
Auer, Fideikommiß-Rittergut, m. **Chmelowken** und **Wilhelmswalde**	Schnellewalde PT St, Gr.-Hanswalde E, Leisnersberg A, Saalfeld AG	**Diedrich** Frhr. **von der Horst, von Neumann-Auer,** Oberlt. a. D.	I. Ew. Boriß'sche Erben a. Adl.-Liegen, Kreis Osterode
Bagnitten, köllm. Gut (andere Anwesen sind nicht am Ort)	Wodigehnen PT, Gr.-Hanswalde, Gr.-Altenhagen u. Maldeuten E, Gr.-Simnau St, Nickelshagen A, Mohrungen AG	**Gustav Kull**	II. Kuno Boriß II. Ludwig Hendrian, Oberinsp.
Banners, Rittergut	Liebstadt PTE St AG, Waltersdorf A	**Eberhard Jungschulz von Röbern**	II. Moegelin
Barten, Gut	Saalfeld PTE AG, Gr.-Arnsdorf St, Terpen A	**Gustav Kliefoth**	
Barting, Rittergut	Sonnenborn PTE St A, Mohrungen AG	**Herbert Stroehmer,** Rittm. a. D.	II. Bannatzeck, Insp.
Bauditten, Rittergut, m. Vorw. **Booditten, Gischainen,** Ziegl., Forst, Moorbruch u. Hoffnungskrug, nebst	Maldeuten PT, Ebenhöh E (2 km), Gr.-Arnsdorf St, Bauditten A, Saalfeld AG	**Reinh. von Eben,** Generalleutn. z. D. in Bauditten	II. Prätorius, Oberinsp.
Groß-Rüppertswalde, Gut . .		**Hans von Eben,** General der Infanterie	I. H. E. v. Eben f. Gr.-Rüppertswalde
Klein-Rüppertswalde, Gut . .			
Bergling, Gut, z. Gem. B. geh.	Waltersdorf PT, Gr.-Gemmern E (10 km), Liebstadt E (10 km) AG, Alt-Christburg St A	**Albert Hopp**	
Bienertwiese, selbständ. Gut . .	Alt-Christburg PTE (3,5 km) St A, Saalfeld AG	**Paul Dücks,** Elbing	II. Grabowski
Birkental, Abbaugut, zur Stadt Saalfeld geh.	Saalfeld PTE (2,5 km) St A AG	**Görke**	
Bornüdtken, Rittergut	Liebstadt PTE (4 km) A AG, Stollen St	**Alfred Thiedig**	
Böttchershof, Gut, z. Gem. Hack gehörig	Saalfeld PTE (6,2 km) AG, Weinsdorf St A	**Julius Böttcher**	
Boyden, Rittergut	Saalfeld PTE (5 km) St AG, Liebwalde A	**Erich Edler von der Planitz**	
Bukowitz, Restgut	Weinsdorf PT St, Saalfeld E (8 km) AG	**Erismann,** Restgutbesitzer	
Buckowitzwerder, Insel, Gut, z. Weepers geh.	Schnellwalde E (4 km) St A, Saalfeld AG	**Pietsch**	

Grundsteuerreinertrag ℳ	Größe in Hektaren (abgerundet) Summa	Acker inkl. Gärten	Wiesen	Weiden	Holzungen	Unland, Hof, Wege	Wasser	Viehstand Pferde	Rindvieh überhaupt	Rindvieh darunter Kühe	Schafe	Schweine	Besondere Angaben über Fernsprechanschlüsse, Vieh- und Saatzuchten und eigene industrielle Anlagen
4121	329	226	53	50	.	.	.	45	130	60	18	20	⇨ Nautzken 31, Ps Königsberg 6842. Herdbuch., Pferdezucht.
820,65	93	72	.	15	.	6	.	13	42	24	.	6	
888	87	75	3	3	5	1	.	11	43	33	14	20	
2306	187	137	11	30	1	4	.	32	100	50	.	35	⇨ Nautzken 42.

Mohrungen.

Landgericht: Braunsberg.

20002	4670	104	67	6	37,8	89	619	12	41	18	5	45	⇨ Alt-Christburg 11 (Anschl. a. sämtl. Förstereien, ausgenommen Mortung).
702	59	37	9	12	0,5	0,5	.	15	34	14	.	9	
1211	96	60	18	15	.	2	1	18	45	18	4	24	⇨ Alt-Christburg 24.
1131	108	81	10	15	0,5	1	0,5	15	52	19	10	15	⇨ Alt-Christburg 18.
1500	113	81	15	15	1	1	.	20	42	26	2	20	⇨ Alt-Christburg 1.
5772	525	282	25	105	75	37	1	66	147	80	.	54	⇨ Gr.-Arnsdorf 7, Ps Königsberg 14012. Alte Kbg. Hb.-H., Kbl.-Pferdez.
5697	1237	601	100	.	501	35	.	70	280	80	170	200	⇨ Schnellwalde 5 (Frhr. v. d. Horst, Försterei Chmelowken), 10 (Verw.). Anbaustation d. F. v. Lochow-Petkus-Kommandit-Gesellschaft.
1792	135	106	10	13	1	1	4	20	80	25	20	20	⇨ Wodigehnen 13, Ps Königsberg 4677.
3300	300	200	25	2	61	3	10	46	73	35	50	120	⇨ Liebstadt 19, Ps Königsberg 6821. Torfindustrie, Pferdezucht, Schweinemast.
?	142	90	6	25	17	3	.	13	45	20	10	30	⇨ Saalfeld 69. Eigene Dampf-🏠.
2921	768	567	71	8	118	4	1	70	200	70	100	100	⇨ Sonnenborn 1. ⛏, Torffabrik.
13903	1163	586	96	91	356	29	5	109	305	77	460	.	⇨ Maldeuten 7, Ps Königsb. 3511. Torfstreufbk. m. Anschlußgl, a. d. Staatsb., ▦ m. Kleinb., 🏠, Remonte- u. Rindviehz., Schweinemast, Fischzucht, Schafzucht.
	451	336	58	50	.	7	.	64	186	57	44	.	⇨ Maldeuten 4. Vieh- u. Schafzucht, 🏠, Saatgutw.
	153	126	11	5	8	3	.	11	44	1	.	2	
896	172	110	30	28	2	2	.	26	68	26	13	50	⇨ Waltersdorf 6.
.	152	100	50	.	.	.	.	20	65	24	.	70	⇨ Alt-Christburg 7, Elbing 96 (Besitzer), Ps Kbg. Nr. 11172.
579	60	45	14	.	.	1	.	11	45	30	10	30	⇨ Saalfeld 65. Milch- u. Wiesenwirtschaft.
1384	203	160	16	18	7	.	2	30	115	30	15	40	⇨ Liebstadt 24.
1196	138,5	106	20	.	5	1,5	.	20	70	35	12	20	⇨ Saalfeld 56. Meierei.
4063	633	423	120	35	25	20	8	67	204	60	177	150	⇨ Saalfeld 19. ▦ u. Torfstich. Ps Königsberg 5920.
?	40	.	.	.	.	.	.	?	?	?	?	?	
?	62	39	.	10	9	*4	.	11	18	7	36	10	* Kieslager, Kies-Schutterwerke, Zementsandsteinfabrik A.-G.

Name des Gutes bezw. der Gemeinde	Post = P, Standesamt = St, Telegr. = T, Amtsbezirk = A, Eisenbahn = E, Amtsgericht = AG	Name des Besitzers	Name des I = Pächter II = Verwalter
Bündken, Rittergut, mit Vorw. **Marienthal** u. **Lindenhof**	Saalfeld PTE (5 km) St AG, Pollwitten E (6 km), Gr.-Arnsdorf A	**Heinrich Stoppel**	
Danielsruhe, Forstrev., z. Oberförsterei Alt-Christburg geh.	Pr.-Mark PT St A, Saalfeld E (7,5 km) AG	**Fiskus**	II. Wermbter, Förster
Deunen, köllm. Gut	Saalfeld PTE (6 km) AG, Miswalde E (5,7 km) St, Koschainen A	**Erich Katoll**	
Dittersdorf, Gut, z. Gem. D. geh.	Schnellwalde PT St, Gr.-Altenhagen E, Karnitten A, Saalfeld AG	**Erna Rosteck**	
Döhringshof, städt. Gut, z. Stadt Mohrungen geh.	Mohrungen PTE (3 km) St A AG	**Hugo Schulz**	
Drenken, Rittergut	Maldeuten PTE (6 km), Gr.-Arnsdorf St, Terpen A, Saalfeld AG	**Lucy Marshall-Selwig**	
Ebenau, Stadtgut, m. Vw. **Fuchsberg,** zur Stadt Saalfeld geh.	Saalfeld PTE (1,8 km) St A AG	**Wilhelm Eben,** Rittm. a. D.	
Eckersdorf, Gut Nr. 14, z. Gem. E. geh.	Horn PTE, Eckersdorf St A, Mohrungen AG	**Elimar Hopp**	
do. do. Nr. 31	Eckersdorf PT St, Horn E, Schwenkendorf A, Mohrungen AG	**Carl Krause**	
Eichhorst, Rittergut	Pollwitten PTE (2,5 km), Gr.-Arnsdorf St, Sassen A, Saalfeld AG	**Hans Hagedorn,** Oberamtm.	
Feilschmidt, Gut	Miswalde PTE (2 km), Liebwalde St, Sassen A, Saalfeld AG	**E. Brose**	
Figaiken, Adl.-, Restgut I	Gr.-Arnsdorf PT St, Pollwitten E,	**Otto Wenzlawski**	II. Osk. Tolkmitt
do. Restgut II	Freiwalde A, Saalfeld AG	**August Gœrke**	
Gablauken, Rittergut	Schnellwalde PT St, Gr.-Hanswalde E (10,5 km), Auer A, Saalfeld AG	**Helene** Gräfin **von Finckenstein.** geb. von Lücken	
Gartenpungel, Adl.-, Rittergut	Diebstadt PTE AG, Waltersdorf St A	**Andreas Stuhrmann**	
Gehlfeld, Försterei, zur Stiftsoberförsterei Quittainen geh.	Locken PT, Horn E, Eckersdorf St A, Mohrungen AG	Gräfl. **v. Dönhoff**'sche Familien- u. Armenstift. zu Quittainen, Kr. Pr.-Holland	II. Karsten, Förster u. Gutsvorsteher
Geißeln, Rittergut, mit Vorw. **Charlottenhof**	Miswalde PTE (3 km) St A, Saalfeld AG	**Ernst A. von Reibnitz,** Major a. D.	
Gergehnen, Rittergut, m. **Groß- u. Klein-Nehmen**	Saalfeld PTE (3,5 km) AG, Gr.-Arnsdorf St, Terpen A	**E. H. Glüer**	II. Reitzig, Oberinsp.
Geßlersheim, Gut, zur Stadt Mohrungen geh.	Mohrungen PTE (1 km) St A AG	Frau **Agnes Teller**	II. Erich Teller
Glocken, Adl.-, Rittergut	Pollwitten PTE (5 km), Gr.-Arnsdorf St, Sassen A, Saalfeld AG	**Robert Bieber**	
Gnuschkenhof, städt. Gut, zur Stadt Liebstadt geh.	Liebstadt PTE (1,2 km) St A AG	**Emil Reiter**	
Görken, Majorat, mit Vorwerk **Badeln**	Alt-Christburg PT St A, Gr.-Münsterberg E (2 km), Saalfeld AG	**Alfred** Burggraf **zu Dohna,** Majoratsbesitzer auf Finckenstein, Westpr., Ex., Gen. d. Kav.	I. Kurt Feyerabend
Groß-Arnsdorf, Rittergut, mit **Hülsenhof**	Gr.-Arnsdorf PT St A, Pollwitten E (0,6 km), Saalfeld AG	**Ostpr. Landgesellsch. m. b. H.,** Königsberg	II. Thrun
Groß-Bestendorf, Fideikommiß, Rittergut, mit **Nasewitt, Gallinden, Kl.-Wilmsdorf, Gr.-Wilmsdorf, Baarwiese, Gr.-Samrodt, Kl.-Samrodt, Mahrau, Wackelsdorf, Rehberg, Pfalsdorf** und **Friedrichshof** und zwar:	Gr.-Bestendorf PTE St A, Mohrungen AG	**Siegfried** Freiherr **von der Goltz-Domhardt**	II. a) für d. Wald Forstmstr. Paul Krieger, Oberförster a. D. II. b) Paul Tolkmitt, Oberinspekt.
Gr.-Bestendorf, Rittergut, selbst. **Forst**			II. Hallmann, Rendant II. Paul Krieger, Oberf. [a. D.
Groß-Gottswalde, Rittergut, m. Vorw. **Kl.-Gottswalde**	Sonnenborn PT St, Mohrungen E (3,8 km) AG, Gottswalde A	**Adolf Edler von Graeve,** Major a. D.	
Groß-Hanswalde, Rittergut, m. Bahnhof **Gr.-Hanswalde** und Vorw. **Mittel-Hanswalde**	Gr.-Hanswalde PTE (1 km) A, Jäskendorf St, Saalfeld AG	**Oliva Klinge**	I. F. Hahn
Groß-Kanten, Rittergut	Gr.-Hanswalde PTE (3,2 km) A, Gr.-Simnau St, Saalfeld AG	**Hans Schoenlein**	
Groß-Münsterberg, Rittergut	Alt-Christburg PT St, Gr.-Münsterberg E (1,4 km) A, Saalfeld AG	**Ottomar Oschinski**	II. H. Blaß, Insp.

Grundsteuerreinertrag ℳ	Größe in Hektaren (abgerundet)							Viehstand					Besondere Angaben über Fernsprechanschlüsse, Vieh- und Saatzuchten und **eigene** industrielle Anlagen
	Summa	Acker inkl. Gärten	Wiesen	Weiden	Holzungen	Unland, Hof, Wege	Wasser	Pferde	Rindvieh überhaupt	Rindvieh davon Kühe	Schafe	Schweine	
6120	753,1	358,5	41,8	137,6	171,6	32,1	.	85	260	100	.	200	Saalfeld 8 u. 120, Ps Königsberg 1239.
1668	366	6	10	.	345	5	.	2	9	3	.	5	Öffentl. Fernspr.
1372	152	120	30	.	.	2	.	22	95	40	10	120	
673	130	.	14	14	.	2	.	23	70	24	.	25	Schnellwalde 6.
795	119	80	10	17	6	1	*5	†18	50	20	14	20	Mohrungen 142, Ps Königsberg 6659. Preßtorffabrikation, * Torfbruch, † einschl. Fohlen.
2630	230	196	15	8	3	4	4	32	100	32	.	20	Gr.-Arnsdorf 12.
3764	720	546	100	10	60	2	2	*34	120	30	800	45	Saalfeld 3, Ps Königsberg 4116. ☊, Dampf-Torfpresse, Saatgutwirtschaft. * u. 18 Fohlen.
773	106	70	10	10	10	5	1	20	40	13	10	20	
360	82	210	20	46	10	35	*10	12	30	10	10	15	* einschl. Brüche.
2375	184,3	128,6	10,8	*38,6	0,3	5,5	0,5	30	100	40	100	30	Gr.-Arnsdorf 2. * Dauerweiden.
1176	127	108	14	.	.	5	.	26	75	45	.	63	Miswalde 28.
?	88,4	59,2	5	3,5	20	1,6	.	14	20	16	.	7	Gr.-Arnsdorf 14. Vieh- u. Pf.-Z., Dpf.-Preßtorffbr.
?	45	30	7	5	*2	1	.	.	.	.	.	.	* Torf.
2307	368,4	259,9	.	.	.	10	.	*32	105	†38	100	35	Schnellwalde 3, Ps Kbg. 16729. * einschl. Fo., ** einschl. 6 Zuchochsen, † u. 15 Leutekühe.
1669	227	140	40	17	21	6	3	28	** 114	45	48	42	Waltersdorf 5.
1296	472,5	10	56	.	370	1,5	35	2	11	7	6	8	
7122	518	390	83	.	35	2	8	121	155	?	634	186	Miswalde 8.
6050	553	423	55	50	.	25	.	62	237	87	200	134	Saalfeld 5. ⍓, Ostpr.-Holl. Herdbuchherde, Pferdezucht.
1330	156	91	8	17	38	2	.	26	50	25	4	6	Mohrungen 17. Posthalterei, Pferdez. Ostpr. Halbblut (Stutb.), Viehzucht, Ostpr. Herdbuch.
1632	173	131	9	20	1	2	10	32	80	40	60	50	Gr.-Arnsdorf 3.
1955	200	132	22	40	3	3	.	25	125	56	.	4	Liebstadt 32. Herdbuchvieh.
4011	545	245	21	112	164	3	.	*38	165	44	680	25	Alt-Christburg, Ps Königsberg 10833. Kammwollschafzucht, Zucht des edlen ostpr. Pferdes. * u. 24 Fohlen.
7929	1256	661	135	101	250	109	.	56	206	88	243	115	Gr.-Arnsdorf 8. Postagentur, ⌘.
22456	5681	2196	909	92	2434	20	30	300	771	240	1478	50	Mohrungen 23 (f. Gr.-Bestendorf). Maldeuten 6 (f. Gr.-Samrodt). Maldeuten 12 (f. Gr.-Wilmsdorf), ⌘, 2 Wind-⍐.
17445	1670	1130	453	45	.	37	5	167	528	236	680	36	Mohrungen 23.
8712	2436	.	.	.	2430	.	.	.	.	.	.	.	
11098	1111	646,5	129	15	300	6	14,6	88	255	62	224	113	Mohrungen 14, Königsberg 591. ⌘
5334	605	491	48	16	20	18	12	70	280	92	430	130	Wodigehnen 23.
2609	381,8	200	23	17	49,4	5,4	87	45	140	40	230	80	Wodigehnen 2.
1721	422	295	15	53	50	7	2	50	125	70	30	130	Alt-Christburg 5, Ps Königsb. 16255. ⍓, Ringofen-⌘.

Name des Gutes bezw. der Gemeinde	Post = P, Standesamt = St, Telegr. = T, Amtsbezirk = A, Eisenbahn = E, Amtsgericht = AG	Name des Besitzers	Name des I = Pächter II = Verwalter
Groß-Sauerken, Gut Nr. 1, zur Gem. S. geh.	Wodigehnen PT, Gr.-Altenhagen E, Jäskendorf St, Nickelshagen A, Mohrungen AG	**Emil Domnick**	
Groß-Simnau, Fideikommiß, Rittergut mit Gut **Dosnitten**	Wodigehnen PT, Maldeuten und Gr.-Altenhagen E, Gr.-Simnau St A, Mohrungen AG	**Hans Nickolaus** Graf **Finckenstein,** Steiermark	I. Graf Hans Wolf von Finckenstein
		Bruno Schidlowski	II. Rep, Oberinspekt.
Güldenboden, Gut, zur Gem. G. gehörig	Mohrungen PTE (4 km) AG, Georgenthal St, Himmelforth A	**Franz Kreddig**	
do. do.		**Emil Borkowski**	
Hagenau, Gut, z. Gem. H. geh.	Hagenau PT St, Maldeuten E Kahlau A, Mohrungen AG	**Robert Görke**	
Heinrichshof, Gut, zur Gem. Heinrichsdorf geh.	Miswalde PTE, Liebwalde St A, Mohrungen AG	**Wilhelm Wenzel**	
do. do.		**Rich. Hillenberg**	
Henriettenhof, Gut	Liebstadt PTE (1,5 km) St A AG		
Höfen, Rittergut	Wodigehnen PT, Maldeuten E (8 km), Gr.-Hanswalde E (5 km) A, Gr.-Simnau St, Saalfeld AG	**Friedrich von Wedderkopp**	
Jäskendorf, Majorat, m. **Skerpen, Kl.-Sauerken, Neu-Jäskendorf** u. **Mülchen**	Nickelshagen PT, Gr.-Hanswalde E (2,7 km), Jäskendorf St A, Saalfeld AG	**Bonaventura** Graf **v. Finckenstein,** Majoratsbes.	I. Johanna Mentzel, Pächterin v. Skerpen
			II. Forstreuter, Insp. in [Jäskendorf
Juliushof, z. Gem. Herzogswalde gehörig	Liebstadt PTE St A AG	**Julius Batzel**	
Käbers, Gut, zur Gem. K. geh.	Gr.-Gemmern PTE (7,3 km), Reichau St, Waltersdorf A, Liebstadt AG	**Julius Radau**	
do. do.		**Paul Kalmus**	
Kallisten, Majorat, m. d. Vorw. **Mathildenberg, Cossinten, Wenzitten** u. **Mühle Kallisten**	Heiligenthal PT, Gr.-Gemmern E, Liebstadt E AG, Reichau St, Waltersdorf A	**Sigurd** Graf **von der Groeben** auf Kallisten	I. Rudolf Klempnow
Karneyen, Gut	Liebstadt PT St AG, Sportehnen E (2 km), Stollen A	**Dietrich von Kuenheim,** Ltn. a. D.	
Karnitten, Herrschaft, best. aus: a) **Klein-Karnitten,** Ritterg., m. **Nosewitz** u. Bauernland b) **Groß-Karnitten,** Rittergut c) **Schnellwalde,** Rittergut, m. **Pieclo** d) **Leisnersberg,** Rittergut, m. **Herrlichkeit** u. **Kraggenkrug**	Liebemühl PTE, Schnellwalde St, Karnitten A, Saalfeld AG	Freifrau **von Albedyhll'sche** Erben, Klein-Karnitten	I. J. Boettcher
	Schnellwalde PT St, Gr.-Hanswalde E, Karnitten A, Saalfeld AG		
	Gr.-Hanswalde PTE, Schnellwalde St, Karnitten A, Saalfeld AG		
Kattern, Rittergut, mit **Klein-Kanten**	Saalfeld PTE St AG, Gr.-Hanswalde E, Kuppen A, Saalfeld AG	**Carl August Rodde**	
Kerpen, Gut	Schnellwalde PT St, Gr.-Hanswalde E (7,9 km), Auer A, Saalfeld AG	**Albert Eckloff**	
do. do.		**Kurt Poerschke**	
Klein-Bestendorf, Adl.-, Ritterg.	Bestendorf PTE (2,9 km) St, Mohrungen A AG	Freiherr **von Goltz,** Domhardt	I. Karl Ochs
Klein-Hanswalde, Restgut	Gr.-Hanswalde PTE (1,5 km) A, Jäskendorf St, Saalfeld AG	**Bruno Krupp**	
Klein-Luzainen, Gut, zur Gem. Kl.-L. geh.	Horn PTE (3 km), Eckersdorf St, Schwenkendorf A, Mohrungen AG	**Eduard Lange**	
Klein-Prägsden, Rittergut, mit Ant. **Herzogswalde**	Liebstadt PTE (4 km) AG Herzogswalde St A	**Wilhelm Poersehke**	
Kloben, Rittergut	Gr.-Gemmern PTE (6,5 km), Reichau St, Waltersdorf A, Liebstadt AG	**Georg Bergmann**	
do. Vorwerk		**Emma Wiedwald**	
do. Mühle		**Waldemar Pietsch**	
do. Meierei		**Emil Nather**	
Kolteney, Gut, zur Gem. K. geh.	Miswalde PTE (5 km) A, Liebwalde St, Mohrungen AG	**Adolf Steinke**	
Kornellen A, köllm. Gut, mit Rittergut **Podweiken**		**Carl Thyben**	
do. **B,** köllm. Gut, zur Gem. K. gehörig	Miswalde PTE (4 km) St, Koschainen A, Saalfeld AG	**Walter Mauerhoff**	

Grundsteuerreinertrag ℳ	Größe in Hektaren (abgerundet)							Viehstand					Besondere Angaben über Fernsprechanschlüsse, Vieh- und Saatzuchten und eigene industrielle Anlagen
	Summa	Acker inkl. Gärten	Wiesen	Weiden	Holzungen	Unland, Hof, Wege	Wasser	Pferde	Rindvieh überhaupt	Rindvieh davon Kühe	Schafe	Schweine	
1065	76	57	17	.	1	1	.	10	35	12	13	15	
9706	1199	475	50	30	600	22	6						
5469	420	300	25	80	.	15	.	180	450	160	300	205	⇨ Wodigehnen 1 u. 11. ⌘, ⊙, G. m. b. H.
587	75	.	.	.	.	.	.	25	48	25	15	20	⇨ Mohrungen 5.
468	97	55	3	15	23,5	1,5	.	18	39	16	12	21	
?	43	27	8	4	3	1	.	6	18	6	12	15	
680	86	?	?	?	?	?	?	?	?	?	?	?	
849	75	55	15	5	.	.	.	17	40	20	7	24	⇨ Miswalde 45.
1360	234	200	15	.	15	4	.	34	80	40	.	60	⇨ Liebstadt 16.
2141	238	190	11	18	3	4	12	24	110	30	.	8	⇨ Wodigehnen 4, Ps Königsberg 3043.
10067	1920	772	116	77	671	234	.	122	300	134	650	210	⇨ Wodigehnen 10, Ps Königsberg 3378.
.	87,7	70	14,7	.	.	1	.	15	50	14	12	30	⇨ Liebstadt 61, Ps Königsberg 14427.
565	65	43	11	5	4	2	.	12	38	12	12	24	⇨ Gr.-Gemmern 18.
503	59	40	5	9	3	1,5	0,5	11	21	9	10	6	⇨ Gr.-Gemmern 34.
6225	550	304	100	30	88	28	.						
								45	96	40	250	30	⇨ Heiligenthal 12 (Pächter). Dampf-⊙.
327	21	15	6	.	.	.	.						
934	323	274	25	.	21	3	.	43	120	30	.	45	
2478	471	210	68	80	21	7	86	32	96	.	423	.	⇨ Liebemühl 38. Pferdez., Ostpr. Herdbuchvieh, Schäferei, Schweinez. (vered. Landschwein).
2340	521	418	77	21	.	5	.	42	114	60	.	175	Ostpr. Herdbuchvieh, Schweinemast.
5214	759	347	108	28	214	16	46	66	200	60	295	90	
1239	309	161	15	9	118	6	.	40	100	40	.	150	⇨ Schnellwalde 7. ⌘ Kragge.
4436	371	271	10	41	.	8	1	140	98	26	88	92	⇨ Saalfeld 15. Pferdezucht.
1147	174,5	99,5	30	34	0,5	10,5	.	22	83	?	.	10	
1095	132	100	5	25	.	2	.	28	70	25	12	35	⇨ Schnellwalde 11.
630	100	48	14	.	35	3	.	9	17	10	3	8	
1967,11	154	118	5	20	7	4	.	21	70	30	6	25	⇨ Saalfeld 48.
5951	68,5	0,5	4	10	50	4	.	8	15	8	26	8	
1450	151	122	10	10	5	4	.	23	75	36	.	20	⇨ Liebstadt 27. Viehzucht.
1176	157	144	25	4	10	10	2	21	70	35	20	60	⇨ Heiligenthal 4.
720	127	120	4	.	.	3	0,5	17	50	17	12	30	⇨ Heiligenthal 27.
483	76	58	10	3	3	3	2	8	30	10	10	5	
?	1,5	1	0,5	.	.	.	.	2	.	.	.	30	
?	103	70	14	15	2	1	1	16	32	16	13	16	⇨ Miswalde 53.
3167	247	193	12	38	.	3,5	0,5	30	120	50	20	100	⇨ Miswalde 3.
1425	128	100	15	10	.	3	.	22	80	30	100	20	⇨ Miswalde 17. Dampfpreßtorffabrik.

Name des Gutes bezw. der Gemeinde	Post = P, Standesamt = St, Telegr. = T, Amtsbezirk = A, Eisenbahn = E, Amtsgericht = AG	Name des Besitzers	Name des I = Pächter II = Verwalter
Koschainen (Abb.), Gut, z. G. K. geh.	Pollwitten PTE, Miswalde St, Koschainen A, Saalfeld AG	**Richard Liedtke**	
do. Gut Nr. 4		**Heinrich Boßelmann**	
do. do.		**Heinrich Reimer**	
do. do.		**Kurt Scheffler**	
do. do.		**Rudolf Marschall**	
Krausenhof, städt. Gut, z. Stadt Mohrungen geh.	Mohrungen PTE (2 km) St A AG	**Konrad Bader**	
Kröcken, Adl.-, Gut, z. Gutsbezirk Sassen geh.	Pollwitten PTE (2 km), Gr.-Arnsdorf St, Sassen A, Saalfeld AG	**Karl Schulz**	
Kuhdiebs, köllm. Gut	Mohrungen PTE (5 km) AG, Georgenthal St, Venedien A	**Jul. Pinkall**	
Kuppen, Gut, zur Gem. K. geh.	Saalfeld (Ostpr.) PTE St A AG	**Adloff**	
do. do.		**Willy Reuter**	
do. do.		**Friedrich Szelinsky**	
Liebwalde, Rittergut	Liebwalde PT St A, Miswalde E (3 km), Saalfeld AG	**Hugo Hieketier**	II. K. Kundler, Insp.
do. Gut, zur Gem. L. geh.		**Emil Börk**	
do. Abbgt., gen. **Korinthenberg**		**Hermann Katoll**	
do. Hof Nr. 17		**Hugo Walter**	
Linkenau, Rittergut	Maldeuten PTE (4 km), Gr.-Simnau St, Hanswalde A, Saalfeld AG	**Harald Koch**	
Lippitz, Rittergut, m. adl. Vorw. **Kolteney**	Christburg PT, Miswalde E (6 km) A, Liebwalde St, Saalfeld AG	**Franz Schwaarck**	
Lixainen, Rittergut	Gerswalde PT, Saalfeld E (10,5 km) A AG, Weinsdorf St	**Karl Lange**	
do. Gut		**Richard Rauch**	
Lodehnen, Gut	Miswalde PTE (3,8 km) St A, Saalfeld AG	**Georg Jeimke**	
Lomp, Rittergut	Waltersdorf PT A, Liebstadt E AG, Herzogswalde St	**Karl Joseph**	
Lopittken, Adl.-, Rittergut, z. Gem. Ankern geh.	Saalfeld PTE (5 km) AG, Lopittken St, Sassen A	**Erich Bollmann**	
Löthen, Gut	Miswalde PTE (2,2 km) St, Saalfeld A AG	**Josef Hostmann**, Rittmstr. d. R.	
Louisenthal, Gut	Mohrungen PTE (5 km) AG, Sonnenborn St, Gr.-Gotteswalde A	**Ernst Poschmann**	
Maldeuten, Rittergut, m. **Moosbruch**	Maldeuten PTE (1,5 km) St, Mohrungen A, Saalfeld AG	**Georg von Dippe**	II. Lissinna, Oberinsp.
Maulfritzen, Adl.-, Vorwerk	Tüngen PT, Sportehnen E (2,2 km), Liebstadt (Ldbz.) St, Stollen A, Liebstadt AG	**Gerhard** Graf **von Kanitz** auf Podangen	II. Ernst Modricker
Miswalde, Gut, z. Gem. M. geh.	Miswalde PTE (2 km) St A, Saalfeld AG	**Paul u. Rudolf Radtke**	
do. Abbau, do.		**Hermann Klopp**	II. Penner-Sommayer
do. do.		**Walther Karioth**	
Mitteldorf, Rittergut, m. Vorw. **Sorbehnen**	Saalfeld PT St, Gr.-Hanswalde E (5 km), Kuppen A, Liebstadt AG	**Elisabeth von Ankum**	I. Koch, Luckenau II. Schleiermann, Oberinsp.
Mohrungen, Gut, z. Gem. M. geh.	Mohrungen PTE (2 km) St A AG	**Erich Krause**	
Mosens, Rittergut, mit Vorwerk **Zehnhuben** u. Vorw. **Mittel-Hanswalde**	Saalfeld PT AG, Gr.-Hanswalde PE (3 km), Saalfeld (Ldbz.) St, Terpen A	**Dr. Hans Krull** **Klinge**	I. Dr. Hans Krull
Motitten, Gut	Weinsdorf PTE, Gersdorf St A, Saalfeld AG	**Erich Hoffmann**	
Motthalen, Rittergut, m. **Davidswalde**	Alt-Christburg PT St A, Christburg E (10 km), Saalfeld AG	**Bitzer**	
Näglack, Rittergut, mit Vorw. **Waltersdorf**	Liebstadt PTE (7,5 km) AG, Herzogswalde St, Waltersdorf A	**Gustav Adloff**	
Najettken, Gut, z. Gem. N. geh.	Miswalde PTE (3 km) A, Liebwalde St, Saalfeld AG	**Artur van Dyck**	
Narienmühle, Mühlenetabl. zum Majorat Ponarien geh.	Gr.-Hermenau PTE (5,2 km), Herzogswalde St, Ponarien A, Mohrungen AG	**Carl Conrad** Graf **von der Groeben** auf Ponarien	II. Kurt v. Cieszynski
Neu-Bolitten, köllm. Gut	Gr.-Hermenau PTE, Liebstadt St AG, Bolitten A	**Friedrich Schultz**	
Neuhof, Rittergut	Mohrungen PTE (3,5 km) St A AG	**Carl Petersen**	

Grundsteuerreinertrag ℳ	Größe in Hektaren (abgerundet)							Viehstand					Besondere Angaben über Fernsprechanschlüsse, Vieh- und Saatzuchten und **eigene** industrielle Anlagen
	Summa	Acker inkl. Gärten	Wiesen	Weiden	Holzungen	Unland, Hof, Wege	Wasser	Pferde	Rindvieh überhaupt	Rindvieh davon Kühe	Schafe	Schweine	
?	60	35	20	5	.	.	.	14	30	?	?	?	Dampf-Dreschsatz.
759	82,7	47,2	15	18,6	.	55	46,8	12	*50	4	10	15	Miswalde 21. * Sterken.
777	88	61	10	15	.	2	.	17	47	24	5	31	Gr.-Arnsdorf 11.
?	62	56	1	2	.	3	.	15	34	14	6	21	Miswalde 49.
?	60	53	6	.	.	1	.	*12	34	15	1	15	Gr.-Arnswalde 10. * u. 3 Fohlen.
553	83	62	11	6	.	1	*3	18	50	17	10	40	Mohrungen 139. * Torfbruch.
1697	218	183	33	.	.	2	.	38	100	40	8	50	Gr.-Arnsdorf 15.
755	113	79	26	.	7	1	.	17	62	25	12	28	Mohrungen 56.
1837	155	140	18	.	.	6	.	20	70	36	25	30	
1028	90	73	1	15	.	1	.	12	45	20	.	10	Saalfeld 70.
2139	190	140	8	40	.	1	1	15	100	.	15	.	Saalfeld 61.
3440	346	300	15	12	12,5	6,5	.	55	140	60	400	50	Miswalde 16, Ps Kgb. 1671. Saatgutwirtsch.
516	60	50	1	8	.	1	.	11	30	13	2	20	
849,6	70	61	3	4	1	1	.	14	40	15	2	15	
889,9	64	33	2	25	.	4	.	15	35	19	4	15	
4317	323	225	40	52	.	6	.	30	246	?	58	166	Wodigehnen 9. ⛁.
5622	444	378	11	13	30	12	.	36	117	40	200	40	Christburg 37.
1590	121	77	10	27	.	7	.	20	65	?	.	38	Gerswalde 3.
?	56	33,5	5	7,5	.	10	.	10	28	13	.	15	Gerswalde 14.
3958	254	150	30	20	50	4	.	36	120	45	30	50	Miswalde 5. Gen.-⛁ u. Torfst.
1385	217	151	28	.	34	4	.	40	93	38	31	35	Waltersdorf 1.
940	112	90	20	.	.	2	.	.	80	.	.	.	Gr.-Arnsdorf 7.
3000	300	237	20	38	.	5	.	45	100	40	200	17	Miswalde 10.
?	164	119	10	25	.	10	.	20	70	30	5	20	Mohrungen 13.
3865	668	400	41	25	200	.	2	53	118	50	34	99	Maldeuten 8. Dampf-⛁, Torfst. u. Gasthaus, Kartoffelflockenfabrik, eig. ⅓-Werk.
1494	218	94	13	10	73	28	.	.	60	.	.	.	
1188	98	77	8	10	.	3	.	12	42	?	3	10	Miswalde 22.
1355	102	72	20	7	2	2	.	21	54	30	16	25	Miswalde 27.
725	67	?	?	?	?	?	?	?	?	?	?	?	Miswalde 46.
2606	301	270	20	.	10	.	1	35	150	50	.	250	Saalfeld 16, Ps Königsberg 8386. ⛁.
?	62	56	5	.	.	.	1	12	30	12	10	7	Mohrungen 129.
3294	308	250	20	20	8	10	.	40	*70	41	.	122	Saalfeld 30. ⛁, 1 Motorpflug, * davon 10 Zugochsen.
?	235	180	20	30	.	5	.	16	98	.	22	.	Saalfeld 30.
430	81	61	9	8	2	1	.	12	46	20	.	13	Gerswalde 6. Wind-⚒-Betr.
3647	505	376	66	55	.	8	.	53	242	100	.	250	Meierei.
2798	311	268	10	20	3	2	8	44	160	60	80	54	Waltersdorf 3.
616	68	53,5	3,5	4	3	4,5	.	16	40	?	.	150	Miswalde 23.
?	83	46	10	16	.	9	2	8	2	2	.	15	Gr.-Hermenau 6. Wasser-, Mahl- u. Schneide-⚒, ⅓ Kraftst. f. Maj. Ponarien u. Umgegend.
816	136	74	17	11	20	1	13	14	60	16	10	35	Gr.-Hermenau 7.
2552	431	410	17	16	2	2	1	50	120	40	150	60	Mohrungen 150. Dampf-⛯.

Name des Gutes bezw. der Gemeinde	Post = P, Standesamt = St, Telegr. = T, Amtsbezirk = A, Eisenbahn = E, Amtsgericht = AG	Name des Besitzers	Name des I = Pächter II = Verwalter
Neumannsruhe, Gut, zur Gem. Eckersdorf geh.	Eckersdorf PT St A, Horn E (6 km), Mohrungen AG	**Arthur Kreddig**	
Neu-Menzels, Hof Nr. 4, z. Gem. N.-M. geh.	Waltersdorf PT, Liebstadt E St AG, Herzogswalde A	**Friedrich Fuchs**	
Neu-Vorwerk, Abbaugut, mit Gut **Vorwerk** Nr. 5, z. Gem. Vorwerk geh.	Pr.-Mark PT St A, Miswalde E (7,3 km), Saalfeld AG	**Wolfgang Monsehr**	
Obuchshöfchen, Abbau, städt. Gut, z. Stadt Mohrungen geh.	Mohrungen PTE (3,3 km) St A AG	**Paul Kämmer**	
Paudelwitz, Rittergut	Miswalde PTE (3,5 km) A, Liebwalde St, Saalfeld AG	**Viktor Fehlauer**	
Paulehnen, Rittergut	Saalfeld PTE (6 km) AG, Weinsdorf St A	**Otto Laue**	
Paulken, Rentengut	Liebstadt PTE (4,5 km) AG, Sportehnen E, Liebstadt (Ldbz.) St, Stollen A	**August Ehlert**	
Pfarrersfeldchen, Gut.	Mohrungen PTE (2,5 km) St AG, Georgenthal AG	**Hans Lietke**	
Pfeilings, Waldgut	Mohrungen PTE (4,5 km) AG, Georgenthal St, Himmelforth A	Durchlaucht Fürst **zu Dohna-Schlobitten** in Schlobitten	II. Reinh. Paulwitz, Först. u. Gutsvrst.
Pittehnen, Rittergut m. **Blumen**	Liebstadt PTE (4,5 km) AG Ldbz. St, Herzogswalde A	**Hans Kramer**	
Plenkitten, Rittergut	Wodigehnen PT, Maldeuten E (7 km), Gr.-Simnau St, Gr.-Hauswalde A, Saalfeld Ostpr. AG	**Adolf Dreyer**	
Plössen I, Adl.-, Rittergut m. Parz. **Linkenau**	Maldeuten PTE (6,5 km), Gr.-Simnau St, Saalfeld A AG	**Richard Meier**	
Plössen II, Rittergut		**Robert Scharlach**	
Pollwitten, Gut Nr. 3, z. Gem. P. gehörig	Pollwitten PTE, Gr.-Arnsdorf St, Sassen A, Saalfeld AG	**Wilhelm Herrmann**	
Pomehlen, Rittergut	Schnellwalde PT St, Gr.-Hauswalde E (8 km), Auer A, Saalfeld AG	**Bruno Ziemens**	
Ponarien, Majorat m. d. Vorw. **Schillings, Royen, Seubersdorf, Forst u. Nariensee**	Gr.-Hermenau PTE (5,2 km), Reichau St, Ponarien A, Mohrungen AG	**Arthur** Graf **von der Groeben** Majoratsbes. a. Ponarien	I. Pächter des Nariensees Helmut Schidlowski i. Güldenbod.
Popitten, Gut Nr. 2, zur Gem. P. gehörig	Miswalde Ostpr. PTE St, Koschainen A, Saalfeld AG	**Max Janzen**	
do. Nr. 1, do.		**Karl Wollowski**	
Posorten, Rittergut, außerdem Pfarrland **Gr.-Arnsdorf** gep.	Saalfeld (Ostpr.) PTE (4,5 km) AG, Gr.-Arnsdorf St, Terpen TA	**Karl Schäfer**	
Preuß.-Mark, staatliche Domäne	Preuß.-Mark PT St A, Miswalde E (7 km), Mohrungen AG	**Fiskus**	I. Heise
Prohnen, köllm. Gut	Miswalde PTE, Liebwalde St A, Saalfeld AG	**Emil Klempnauer**	I. Willy Klempnauer
Prökelwitz, Fideikommiß, mit			
a) **Prökelwitz,** Hauptgut . . .	Christburg PTE, Prökelwitz St A, Saalfeld AG		
b) **Adamshof,** Vorwerk			
c) **Königsee,** Vorwerk			II. Feldtmann, Administrator, Prökelwitz
d) **Pachollen,** Vorwerk			
e) **Storchnest** (Kreis Pr.-Holland), Vorwerk	Christburg PTE (6 km), Blumenau St, Jankendorf A, Pr. Holland AG	**Fürst zu Dohna-Schlobitten** in Schlobitten	
f) **Vaterssegen,** Vorwurf . . .			I. Anton Schulz in Mathildenhof
g) **Mathildenhof,** Vorwerk . .	Christburg PTE, Prökelwitz St A, Saalfeld AG		
h) **Armuth,** Vorwerk.			I. Oberamtmann Schumann, Rittergutsp.
i) **Collmen,** Rittergut.			
k) **Glanden,** Vorwerk			
l) **Neumühl,** Forstetabl. . . .			I. Ferd. Lindenau
m) **Sakrinten,** Vorwerk	Christburg PTE, Alt-Christburg St, Prökelwitz A, Saalfeld AG		
n) **Schloßhof,** Vorwerk	Alt-Christburg PT St, Christburg E, Prökelwitz A, Saalfeld AG	**Marie Matthilde, Fürstin zu Dohna-Schlobitten** a. Schlob.	I. Otto Lindenau
o) **Koppeln** (Kr. Pr.-Holland), Gut	Pr. Holland P AG, Schlobitten TE, Angnitten St A Saalfeld AG	**Fürst zu Dohna-Schlobitten** in Schlobitten	I. Max Brandes in Koppeln (Pr. Holld.)

Grundsteuerreinertrag ℳ	Größe in Hektaren (abgerundet)							Viehstand					Besondere Angaben über Fernsprechanschlüsse, Vieh- und Saatzuchten und eigene industrielle Anlagen
	Summa	Acker inkl. Gärten	Wiesen	Weiden	Holzungen	Unland, Hof, Wege	Wasser	Pferde	Rindvieh überhaupt	Rindvieh davon Kühe	Schafe	Schweine	
1357	157	103	15	15	12	9	80	25	55	12	20	20	
514	57	40	8	8	6	3	.	12	28	8	5	12	➡ Waltersdorf 7.
2468	236	151	32	16	35	2	?	47	131	51	.	30	➡ Miswalde 25.
?	59	?	?	?	?	?	?						
1183	170	110	15	25	15	2	3	18	64	12	25	30	➡ Mohrungen 145, Ps Kgb. 4803.
3782	242	163	29	1	41	8	.	42	100	40	40	80	➡ Miswalde 1.
2666	324	248	61	9	3	3	.	48	160	60	.	100	➡ Saalfeld 37.
1117	105	99	6	.	.	.	.	21	63	13	14	28	
1026	240	114	20	15	3	4	84	12	36	6	.	11	➡ Mohrungen 36. Gr. Fischereibetr.
1045	350	19	18	.	302	4	7	2	6	2	2	4	➡ Mohrungen 58.
4075	511	395	65	20	25	6	.	68	180	60	70	.	➡ Liebstadt 7, für Blumen 8.
2908	202	134	15	40	4	9	.	31	100	30	.	.	➡ Wodigehnen 3, Ps Königsberg 651.
915	94	69	5	17	2	1	.	22	56	24	.	23	➡ Wodigehnen 7. Wasserleitung.
1005	87	69	7	10	.	1	.	20	60	20	15	40	➡ Wodigehnen 17.
1495	123	87	5	27	.	4	.	22	60	25	10	25	➡ Gr.-Arnsdorf 18.
2333	335	250	45,5	30,5	.	9	.	62	150	49	6	105	➡ Schnellwalde 2, Ps Königsberg 11149. Wasserabladest. a. Gerichsee, Verbindung m. Oberländ. K.
7835	2748	300	50	190	883	30	1295	65	225	70	.	120	➡ Gr.-Hermenau 1. ➡ Gr.-Hermenau 5 (f. Forstverwaltung), elektr. Licht- u. Kraftanlage.
1582	144	110	10	20	.	4	.	*19	68	30	11	80	➡ Miswalde 18. Tiefpflugkultur, Zuckerrübenbau, Preßtorffabrikation. * 3 Fohlen.
1168	104	70	15	15	.	4	.	22	65	30	4	40	➡ Miswalde 19, Ps Königsberg 6148.
2689	252	168	20	3	3	9	49	50	110	40	60	100	➡ Saalfeld 41.
.	70	.	.	.	.	.	.	.	.	.	.	.	
?	345	253	62	18	9	3	.	*37	45	4	.	6	➡ Preuß.-Mark 4. * 12 Fohlen, Viehstand i. d. Bildung begriffen, genaue Vermessg. erfolgt erst.
2724	265	232	24	2	3	4	.	34	164	74	40	90	➡ Miswalde 7. Dpf.-⌂, ⚡ Licht u. Kraftanlage.
6135	294	232	45	9	.	8	.	31	99	59	.	63	➡ Christburg 3.
4539	250	218	25	5	.	2	.	20	47	2	300	.	
4296	638	213	20	9	388	3	5	16	57	3	.	.	Wasser-, Mahl- und Schneide-⚙, ⚖.
9522	345	263	58	11	7	5	1	50	86	59	250	65	
8650	362	254	60	23	18	12	.	51	85	57	300	.	
2490	176	159	13	2	.	2	.	16	86	2	.	.	
4101	372	292	35	30	.	15	.	42	112	44	238	40	➡ Christburg 58, Ps Königsberg 15786.
4067	314	224	58	13	10	9	.	56	115	41	12	90	➡ Christburg 115.
1824	118	24	25	.	2	4	.						
851	131	2	2	.	127	.	.	3	6	5	.	10	
4151	638	55	27	15	474	3	.	33	62	30	.	49	
1425	124	66	12	5	38	3	.	23	56	12	.	17	
2779	346,3	184	8	1	149	3,8	1	30	80	40	40	50	➡ Schlobitten 11.

Name des Gutes bezw. der Gemeinde	Post = P, Standesamt = St, Telegr. = T, Amtsbezirk = A, Eisenbahn = E, Amtsgericht = AG	Name des Besitzers	Name des I = Pächter II = Verwalter
Reichau, Fideikomm., m. **Bohanden, Eckfeld,** Mühle **Reichau, Sanglau** und **Tomlack**	Reichau P St A, Liebstadt T, Gr. Hermenau E, Mohrungen AG	**Konrad** Graf **zu Dohna-Schlodien**	I. Richard Schümann in Reichau
Reichbarten, Gut	Reichenbach PT, Pollwitten E (5,9 km), Miswalde St, Sassen A,	**Carl Franckenstein** in Dosnitten, Kr. Pr.-Holland	II. f. d. Wald: Osw. Schulz, Oberförster in Ramten
Reichenthal, Gut, zur Gem. R. gehörig	Liebstadt PTE (5 km) St AG, Herzogswalde A	**Aug. Nehm**	
do. do.		**Friedrich Schulz**	
Reichertswalde, Rittergut, mit **Weeskenthal** und	Reichertswalde PT St A, Gr.-Hermenau E, Liebstadt AG		II. Witte, Oberinspekt.
Abrahamsheide, Ziegelei	Silberbach PT, Mohrungen E (8 km), Reichertswalde St A, Liebstadt AG		II. Jakob Quiring, Amtmann
Goldbach, Gut	Reichertswalde PT St A, Mohrungen E (9,3 km), Liebstadt AG		I. Eißing, Gutsverwalter
Gottesgabe, Gut	Reichertswalde P A, Mohrungen TE (7 km), Silberbach A, Liebstadt AG		I. Adolf Neumann
Groß-Gillgehnen, Rittergut u. **Klein-Gillgehnen,** letzt. i. Kreise Pr.-Holland	Silberbach PT, Liebstadt E (5,4 km) AG, Reichertswalde St A		I. Ernst Patzig
Gudnick, Gut, mit **Sönehnen**	Liebstadt PTE (3 km) St AG, Reichertswalde A	**Friedrich Ludwig** Burggraf u. Graf **zu Dohna-Lauck,**	II. Guski
Inrücken, Gut	Quittainen PT, Mohrungen E (12,9 km), Kahlau St, Reichertswalde A, Liebstadt AG	Reg.-Assess. a. D.	I. Georg Krause
Klein-Hermenau	Gr.-Hermenau PTE (3 km), Silberbach St, Reichertswalde A, Liebstadt AG		I. Hermann Fischer
Schodehnen, Rittergut	Liebstadt PTE (3,5 km) St AG, Reichertswalde A		I. Rich. Hillenberg, Gtsbes. a. Henriet-
Silberbach, Gut	Silberbach PT, Gr.-Hermenau E (6,7 km), Reichertswalde St, Liebstadt A AG		I. R. Krause [tenhof
Stobnitt u. **Hartwich,** Gut	Silberbach PT, Liebstadt E (5,5 km) A AG, Reichertswalde St		II. Emil Conrad
Woritten, Vorwerk	Gr.-Hermenau PTE, Mohrungen St (2 km) AG, Georgenthal A		II. Ritter, Gutsverwalt.
Rohden, Rittergut	Saalfeld (Ostpr.) PTE (6 km) AG, Weinsdorf St A	**Max Neumann**	
Rombitten, Rittergut	Saalfeld PTE St A AG	**Georg Appel**	
Rosenau, Rittergut	Liebstadt PTE (3 km) St AG, Sportehnen b. Lbst. AG	**Emil Jebens**	
Saalfeld, Gut, zur Stadt S. geh.	Saalfeld PTE St A AG	**Johannes Wachowitz**	
Sackstein, köllm. Gut, m. Ant. i. **Waltersdorf**	Waltersdorf-(Passarge) PT A, Liebstadt E AG (Ldbz.) St	**Willy Miethe**	
Sadlauken, Gut, z. Gem. S. geh.	Saalfeld PTE AG, Miswalde St,	**Rudolf Kallien**	
do. do.	Löthen A	**Adolf Liedtke**	
Sandhof, Gut, z. Gem. Alt-Christburg geh.	Alt-Christburg PTE (1,5 km) St A, Saalfeld AG	**Kurt Ziehm**	
Sassen, Rittergut, mit Vorwerk **Pothainen**	Polwitten PTE (5 km), Gr.-Arnsdorf St, Sassen A, Saalfeld AG	Frau **Maria von Loeper,** geb. von Viebahn	
Schliewe, Adl.-, Gut	Schnellwalde PTSt, Gr.-Hanswalde E (1,3 km), Auer A, Saalfeld AG	**Hermann Boelicke**	
do. **Köllm.-,** Gut, mit Vorw. **Skittlauken**	Schnellwalde PTSt, Gr.-Hanswalde E (4,5 km), Auer A, Saalfeld AG	**Theodor Marschall**	
Schmolainen, Gut	Wodigehnen PT, Gr.-Hanswalde E (4,4 km), Gr.-Simnau St, Nickelshagen A, Mohrungen AG	**Bruno Joost**	
Schwalgendorf, Oberförsterei, m. Försterei en **Neu-** und **Alt-Schwalge, Brunstplatz, Schrötterswalde** u. **Schöneck**	Gerswalde P, Oberf. Schwalgendorf T, Saalfeld E (18 km) A AG, Weinsdorf St	**Forstfiskus**	II. Franz Frese, Oberförster

Grundsteuerreinertrag ℳ	Größe in Hektaren (abgerundet)							Viehstand					Besondere Angaben über Fernsprechanschlüsse, Vieh- und Saatzuchten und eigene industrielle Anlagen
	Summa	Acker inkl. Gärten	Wiesen	Weiden	Holzungen	Unland, Hof, Wege	Wasser	Pferde	Rindvieh überhaupt	Rindvieh davon Kühe	Schafe	Schweine	
10974	2022	946	248	95	610	6	117	129	298	143	808	217	Reichau 1. Wind-, Wasser-, Mehl- u. Schn.-⚷, Dpfmeierei, Schweinem., Remontez.
3900	291	237	51	.	.	2	1	.	36	8	450	35	Reichenbach 6.
?	62,5	34,7	8	10	3	6,5	0,3	11	27	8	12	10	
419	59,6	43	4	4	7	1,6	.	9	27	7	13	15	
11298	2144	345	36,5	155	1597	5	4	87	123	47	100	26	Reichertswalde 1 u. 7 (f. Schloß), 3 f. Forstverwltg., ⚒ u. Dpf.-Schneide-⚷.
72	16	7	4	.	.	5	.	5	10	4	2	9	⚒ (einf. Ziegelofen).
1436	252	191	25	20	.	3	13	25	68	27	.	22	Reichertswalde 5.
1070	141	90	21	25	.	5	.	18	45	15	8	24	Mohrungen 90.
2414	327	277	12	32	.	5	1	37	126	38	3	42	Liebstadt 41.
4300	397	277	20	90	.	5	.	47	139	57	.	51	Liebstadt 21.
1000	155	111	13	20	.	2	1	24	48	16	14	27	Quittainen 17.
36	8	4	.	3	.	1	.	2	4	2	2	.	
2152	130	80	13	32	.	5	.	13	56	.	30	.	Liebstadt 46.
2355	320	213	24	69	.	14	.	42	92	40	27	15	Gr.-Hermenau 3.
4180	434	332	70	16	11	5	.	65	126	35	.	17	Gr.-Hermenau 2.
1776	213	146	20	23	21	3	.	17	83	28	.	9	Gr.-Hermenau 9.
3259	290	210	68	6	.	6	.	42	120	44	.	260	Saalfeld 20.
2484	292	225	30	10	22	5	.	32	100	42	30	36	Saalfeld 7.
4695	585	425	75	.	77	*8	.	55	172	62	256	34	Liebstadt 2. * einschl. Wasser.
?	88,5	69	7,5	10	1,5	0,5	.	15	35	21	10	25	
2950	211	140	51	.	12	7	1	30	100	38	12	30	Waltersdorf 4.
1488	173	131	30	.	7	2	.	30	90	38	12	60	Saalfeld 21.
1009	129	88	10	25	1	5	.	25	78	?	.	40	Saalfeld 44.
3229	289	212	68	2	4	*3	.	40	140	60	.	220	Alt-Christburg 2, Ps Königsberg 10686. Meierei. * einschl. Wasser.
4489	556	344	41	45	71	10	45	60	220	80	245	300	Gr.-Arnsdorf 4.
1292	144,5	96	20	9	18	1,2	0,3	24	85	30	.	40	Schnellwalde 9. Herdb. f. d. schwarzw. Tieflandr. in Ostpr., Mitgl Ostpr. Stutbuch für Kaltblut.
1633	232,5	148	21	50	10	3,5	.	32	*112	42	6	88	Schnellwalde 8 u. Nebenanschl. f. Skittlauken, Ps Kbg. 814. Dpf.-⚷, Ostpr.-Holl. Hb.-H., * einschl. Wa.,
735	88	60	14	12	1	0,5	0,5	18	50	20	20	30	Wodigehnen 12. Hb.-Vieh. [* dav. 12 Zugochs.
15658	6485	87	73	6	3191	49	3079	9	45	26	10	43	Öffentl. Fernspr. (Posthilfstelle), Ps Königsberg Nr. 2431, Kto. Forstkasse Gerswalde.

Name des Gutes bezw. der Gemeinde	Post = P, Standesamt = St, Telegr. = T, Amtsbezirk = A, Eisenbahn = E, Amtsgericht = AG	Name des Besitzers	Name des I = Pächter II = Verwalter
Schwenkendorf, Gut		**Walter Rekittke**	
Schwolken, Gut	Eckersdorf PT St A, Horn E, Mohruugen AG	**Rud. Heinrich**	
Seubersdorf, Gut, zur Gem. S. gehörig	Waltersdorf (Passarge) PT A, Ziegenberg E (9km), Gr.-Gemmern E (10km), Reichau St, Liebstadt AG	**Hugo Karbaum**	
do. Hof Nr. 17	Reichau PTE St, Waltersdorf A, Liebstadt AG	**Charlotte Lau**	
Sillehnen, Abbaugut, zur Gem. Himmelforth geh.	Mohrungen PTE (2,5 km) St AG Himmelforth A	**Kurt Rekittke**	
Skollwitten, Gut, z. Gem. S. geh.	Miswalde PTE St, Koschainen A, Saalfeld AG	**Kurt Walzer**	
Sonnenborn, Gut, z. Gem. S. geh.	Sonnenborn PTE (2 km) St A, Mohrungen AG	**August Schnigge**	
Sorbehnen, Gut, z. Gem. S. geh.	Saalfeld PT St AG, Gr.-Hanswalde E, Kuppen A	**Richard Bolz**	
do. do.		**Richard Herzberg**	
do. do.		**Rudolf Ritter**	
Stollen, Fideikommiß, mit **Gilwalde, Sportehnen, Polkehnen, Klogehnen** und **Lemitten**	Liebstadt PT St AG, Sportehnen E (2 km), Stollen A	**Kurt von Kuenheim,** Fideikommißbes. auf Stollen	
Taabern, Gut, z. Gem. T. geh.	Miswalde PTE, Liebwalde St A, Saalfeld AG	**Emil Koy**	
do. Nr. 19		**Otto Werner**	
Terpen, Rittergut	Saalfeld PTE (6,8 km) AG, Gr.-Arnsdorf St, Terpen A	**Fritz von Reichel**	
Venedien, Rittergut, mit **Hechtwinkel, Wolla, Mahrau** und **Steenkenwalde**	Sonnenborn PTE St, Venedien A, Mohrungen AG	**Burkhard** Freiherr **Treusch von Buttlar-Brandenfels**	
Waltersdorf, Gut, zur Gem. W. gehörig	Waltersdorf PT, Liebstadt E (11 km) AG, Herzogswalde St A	**August Plohmann**	
Weepers, Gut, z. Gem. W. geh.	Schnellwalde PT St, Gr.-Hanswalde E, Auer A, Saalfeld AG	**Karl Preuß**	
do. do.		**Emil Steckel**	
Weinsdorf, Abbaug., z. G. W. geh.		**Gustav Kerbein**	
do. Gut	Weinsdorf PT St A, Saalfeld E AG	**Gottfried Freiwald**	
do. do.		**Willy Kaminski**	
do. do.		**Friedrich Pörschke**	
Winkenhagen, Gut, z. Gem. W. gehörig	Nickelshagen PA, Liebesmühl T, Jnarden E, Jäskendorf St, Mohrungen AG	**Friedrich Krause**	
Wodigehnen, Gut, zur Gem. W. gehörig	Wodigehnen PT, Gr.-Altenhagen E (6 km), Gr.-Simnau St, Nickelshagen A, Mohrungen AG	**Albert Harig**	
Workallen, Rittergut	Liebstadt PTE (3 km) AG, Liebstadt (Landbez.) St, Stollen A	**Adolf Waschau**	
Zöpel, Gut, z. Gutsbezirk Maldeuten geh.	Maldeuten PTE (4,4 km) St A, Saalfeld AG	Frau **Kahle**	

Kreisstadt: Pr.-Eylau.

Kreis

Abschwangen, Gut, z. G. A. geh.	Abschwangen PT St A, Neu-Waldeck E (3,6 km), Domnau AG	**Gustav Graap**	
do. Abbau-Gut		**Hupkau**	
Achthuben, Adl.-, Vorwerk, z. Gem. Finken geh.	Finken PT, Landsberg E (11 km) AG, Buchholz St A	**Johann Fox**	
Ackerau, Rittergut	Fuchsberg PT (2,5 km), Uderwangen T St, Blankenau A, Domnau AG	**Walter Sandmann**	
Althof, Gut Nr. 11, z. Gem. A. geh.	Pr.-Eylau PTE (6 km), Schmoditten St, Heinriettenhof A, Domnau AG	**Th. Schwarz**	

Grundsteuerreinertrag ℳ	Größe in Hektaren (abgerundet) Summa	Acker inkl. Gärten	Wiesen	Weiden	Holzungen	Unland, Hof, Wege	Wasser	Viehstand Pferde	Rindvieh überhaupt	Rindvieh davon Kühe	Schafe	Schweine	Besondere Angaben über Fernsprechanschlüsse, Vieh- und Saatzuchten und eigene industrielle Anlagen
2723	533	366	102	.	36	13	16	50	220	50	100	600	Mohrungen 22. ☾, Ochsen- u. Schweinemast, Herdbuchherde.
779	116	100	10	.	5	1	.	20	45	20	10	32	Horn 1. Wasser-⚓ m. elektr. Lichtanl.
2105	280	228	36	2	11	3	.	38	145	44	20	55	Waltersdorf (Passarge) 2, Ps Kbg. 4188. Rindviehz., Ostpr.-Holl. Herdb., Ostpr. Stutbuch für schwere Arbeitspferde.
419,45	104	67	4	25	7	1	.	15	30	12	5	7	Reichau 5.
1342	175	80	17	62	.	2	*14	24	60	?	.	40	Mohrungen 21. Dampfpreßtorffabrik, * Torfbr.
1508	150	116	15	8	9	1	.	20	60	?	.	40	Miswalde 39.
1414,9	338,7	268,7	50	.	.	20	.	40	90	45	.	4	Sonnenborn 7. Herdbuchherde, ☾ (63000 Ltr.).
793	80	77	2	.	.	1	.	15	44	20	.	25	Saalfeld 57.
594	75	45	3	24	.	2	1	11	34	15	2	11	
?	69	43	4	18	.	3	1	14	37	16	5	11	Saalfeld 45.
8082	956	571	109	.	254	11	11	96	320	90	210	230	Liebstadt 15. Remontezucht.
780	70	50	11,5	7,5	0,5	0,5	.	16	36	16	3	12	Miswalde 38.
686	61	36	20	3	.	2	.	11	24	11	.	21	Miswalde 41.
299	165,1	51,1	17	16	70	10	1	33	14	7	50	10	Saalfeld 6.
9677	1420	800	180	.	435	.	5	96	252	85	350	150	Sonnenborn 2, Ps Kgb. 8216. ⌗ u. Vollgatter.
?	67	40	6	10	5	6	.	*14	20	6	8	20	* 6 Fohlen.
361	82	?	?	?	?	?	?	?	?	?	?	?	
580	129	86	30	8	2	3	.	18	54	15	12	25	Schnellwalde, Ps Königsberg 6636.
871	99	52	26	15	.	6	.	20	50	?	6	30	Saalfeld 89.
837	90	.	.	.	.	.	.	16	50	.	.	.	Saalfeld 143.
56	57	49	3,2	4	.	0,8	.	13	30	14	8	12	Postagentur Weinsdorf.
611	57	46	9	.	.	2	1	14	35	18	5	15	Saalfeld 142.
386	85	59	7	10	5	3,5	0,5	11	30	8	3	14	Liebemühl 55. Kalklager, ⌗ außer Betrieb.
1342	78	60	3	14	0,2	9,8	.	12	45	12	10	8	Wodigehnen 14.
6654	467	370	30	12	45	5	5	46	150	50	60	50	Liebstadt 12. Forellen- u. Karpfenteichwirtsch.
799	430	297	36	.	88	9	.	39	183	?	8	201	Maldeuten 11.

Pr.-Eylau.

Landgericht: Bartenstein.

263	147	86	10	36	11	4	.	22	79	35	3	18	Abschwangen 12.
410	106	85	8	.	9	3	1	15	60	22	.	10	Abschwangen 1.
882	198,5	125	23	12	16,5	3	19	33	90	40	.	40	Finken 8. B, Rahmversand nach Landsberg (Ostpr.).
?	392	243	*87	.	104	.	60	60	200	90	.	150	Uderwangen 12. B, Saatgutw., Stammz. dtsch. Edelschw., Ostpr.-Holl. Herdbuch, * einschl. Weid.
2142	131	75	14	30	5	5	1	22	80	30	5	16	Pr.-Eylau 164.

Name des Gutes bezw. der Gemeinde	Post = P, Standesamt = St, Telegr. = T, Amtsbezirk = A, Eisenbahn = E, Amtsgericht = AG	Name des Besitzers	Name des I = Pächter II = Verwalter
Arnsberg, Rittergut, m. d. Vorw. **Heyde, Milgen, Packerau** u. **Struwe**	Tharau PTE (8 km), Arnsberg T(P.-Hst.) A, Bajohren-Tharau E(Klb., 4 km), Creutzburg (Ldbz.) St, Creuzburg AG	Frau **Motherby**	
Arweiden, Rittergut	Tharau PTE (2 km), Jesau St A, Creuzburg AG	**Prang**	
Auklappen, Rittergut	Pr.-Eylau PTE (2 km) AG, Althof St, Loschen A	**Walter Binder**	
Bandels, Rittergut, m. **Kobbelbude** u. **Suiken**	Worienen PTE (3 km), Landsberg E (8,3 km), Albrechtsdorf St, Bartelsdorf A, Bartenstein AG	**Karl von Elern,** Rittmeister	II. Heß, Oberinsp.
Bartelsdorff, Rittergut	Albrechtsdorf PT St A,	**Hans Charisius,** Bartelsdorff	
m. Vorw. **Margruhnen**	Glommen E, Bartenstein AG		
Beisleiden, Majorat, Rittergut, m. **Mollwitten, Bothoswalde, Perguschen, Glamslack, Stilgen, Gr.-Wolla, Ludwigsgabe, Legden-A** u. Ziegelei **Bekarten**	Glommen PTE (2 km), Pr-Eylau E (10 km), Pr.-Eylau (Ldbz.) St, Borken (f. Gr.-Wolla) St, Beisleiden A, Pr.-Eylau (f. Mollwitten) AG	**Elard von Oldenburg,** Fideikommißbesitzer in Beisleiden	II. Ernst Grudde, Oberinsp. in Beisleiden II. Arthur Ankermann, Oberinsp. i. Mollwitten
Blankenau, Rittergut, mit Vorw. **Olk**	Frisching P, Abschwangen T, Neu-Waldeck E (3,5 km), Blankenau St A, Domnau AG	**Grumm,** Blankenau **Albert Stange,** Olk	
Bönkeim, Rittergut, mit Vorw. **Johannisberg**	Abschwangen PT St A, Neu-Waldeck E (2 km), Domnau AG	**Willibald von Kalckstein,** Gen.-Ltn., Ex., a. Romitten	II. Herm. Glaubitz, Oberinspektor
Borken, Rittergut	Bartenstein PTE (6 km) AG, Borken St A	Dr. **Martin von Janson,** Pillwen	II. Seidenberg, Oberinspektor, Borken
Bornehnen, Rittergut	Rositten PTE (f. Güterverk.), Pr.-Eylau E (13 km), Kl.-Dexen St, Wackern A, Creuzburg AG	**Oskar Werner**	
Braxeinswalde, Gut	Tharau PT St A,	Freiherr **Eugen Schoultz von Ascheraden**	
Dichtenwalde, Gut	Wickbold E, Creuzburg AG	**Max Klaffke**	
Dittchenhöfen, Adl.-, Rittergut	Fuchsberg PTE (2 km), Uderwangen St A, Domnau AG	**Fritz Hempel**	
Drangsitten, Rittergut, mit **Althof, Johnken** u. **Feldhof**	Petershagen PT St, Sallwarschienen E (1,5 km), Nerfken A, Landsberg AG	**Ernst von Kalckstein,** Fideikommißbesitzer	II. Thalwitzer, Oberinspektor
Dulzen, Rittergut	Posmahlen PT, Pr.-Eylau E (6 km) AG, Schmoditten St, Wogau A	**Anton von Hohberg und Buchwald**	II. Reinmuth
	Topprienen P, Pr.-Eylau TE (7 km), Kl.-Dexen St, Gallehnen A, Landsberg AG		
Eberswalde, köllm. Gut	Uderwangen PTE (3 km) St A, Domnau AG	**Bendzulla**	
Ernsthof, Rittergut	Tharau PTE (1 km) St, Ernsthof E, Creuzburg A AG	**Arthur Stenzel**	
Ernstwalde, Gut, zum Gutsbez. Sardienen geh.	Worienen PT, Pr.-Eylau E (9,7 km), Eichhorn St, Neuendorf A, Landsberg AG	**Glaß**	
Fabiansfelde, Rittergut	Schrombehnen PTE (3,5 km), Jesau St, Gr.-Lauth A, Pr.-Eylau AG	**R. Rautenberg**	
Freudenthal, Rittergut	Abschwangen PT St A, Neuwaldeck E (2 km), Domnau AG	**Albert Thorun**	
Friederikenthal, Rittergut . . .	Tharau PTE (2 km) St, Jesau A, Creuzburg AG	**Wilhelm Zollenkopf**	
Frisching, Gut Nr. 22, z. G. Fr. geh.	Uderwangen PTE St A,	**Hans Windelboth**	
do. do. Nr.	Domnau AG	**Ernst Hasselberg**	
Gallehnen, Adl.-, Rittergut . . .	Topprienen PT, Pr.-Eylau E (7,5 km), Eichhorn St, Gallehnen A, Landsberg AG	**Victor Lingk**	
Gallingen, Rittergut	Rositten PT St A, Zinten E (10 km), Pr.-Eylau E (15 km), Creuzburg AG	**Max Johnen**	
Glandau, Gut Nr. 5, z. Gem. Gl. geh.	Landsberg PTE St AG, Glandau A	**Josef Graw**	
do. do. Nr. 58		**Ferdinand Blädtke jun.**	
do. Abbaugut Nr. 12a, zur Gem. Gl. geh.		**Joachim Roski**	

Grundsteuerreinertrag ℳ	Größe in Hektaren (abgerundet)							Viehstand					Besondere Angaben über Fernsprechanschlüsse, Vieh- und Saatzuchten und **eigene** industrielle Anlagen
	Summa	Acker inkl. Garten	Wiesen	Weiden	Holzungen	Unland, Hof, Wege	Wasser	Pferde	Rindvieh überhaupt	Rindvieh davon Kühe	Schafe	Schweine	
14635	1338	804	206	44	254	25	5	102	510	160	180	183	Creuzburg 64. Dpf.-Meierei, Dpf.-⛭, Dpf.-Dreschmaschine, Ostpr.-Holl. Herdbuchvieh- u. Schweinezucht.
1721	145	62	31	37	.	10	5	20	80	45	25	20	Tharau 2.
?	256	180	21	47	.	7	1	32	130	50	10	40	Pr.-Eylau 60, Ps Königsberg 4180.
4978	641	378	128	26	89	19	1	52	183	68	365	44	Warienen 1. Wind-⛭, Milchlieferung an Landsberger Genossenschaft.
3743	548	368	106	.	69	4	1	64	140	68	48	75	Reddenau 7. Remontezucht, Holl. Viehzucht.
703	124	89	29	.	6	0,5	0,5	9	45	.	.	.	
19483	2044	1500	150	50	225	113	6	220	600	120	1200	200	Pr.-Eylau 28 u. Glommen 3 u. 13. ▦, Dpf.- u. Wasser-⛭.
4503	394	291	32	25	39	7	.	60	200	75	25	120	Abschwangen 9. ▦ u. Wind-⛭.
8045	870	373,5	78,5	118	285	14	1	77	295	80	.	170	Abschwangen 4. Ringofen-▦.
7328	654	547	15	*40	50	7	1	†57	200	100	100	200	Bartenstein 56. Ostpr.-Holl. Herdbuchherde, * Weiden u. Gärten, † u. 120 Fohlen.
2273	332	220	23	*15	70	2	2	45	180	60	30	80	Rositten 5. ▦, ⛁, * eingezäunte Weidegärten.
889	199	146	.	36	11	6	.	31	120	45	25	24	Tharau 3. Ostpr.-Holl. Herdbuchvieh.
780	115	81	7	15	10	2	.	24	65	35	.	10	Uderwangen 20. Torfherstellung.
1206	136	80	*43	.	12	**1	.	26	70	24	.	30	Petershagen 8. * einschl. Weiden, ** einschl. Wasser.
5981	710	430	22	110	140	5	3	70	300	80	.	100	Posmohlen 3, Ps Königsberg 4159. Wasser-⛭.
3735	468,5	364	23,5	25,5	48,5	6	1	65	119	42	64	67	Pr.-Eylau 47, Gutsverwaltung: Nebenanschluß. Ostpr.-Holl. Herdbuch.
1765	197	150,5	1,5	40	.	5	.	28	100	45	5	12	Uderwangen 10. Saatbaustelle der Landwirtschaftskammer.
8666	580	438	52	75	.	15	.	64	222	90	200	108	Tharau 8. Ostpr. Herdbuch, Käsefabrikation.
356	171	49	18	2	101	1	.	3	34	14	21	4	
2371	271	209	10	*40	10	2	.	46	187	65	28	5	Schrombehnen 9, Ps Kgb. 5701. * Roßgärten.
3475	240	130	5	99	.	5	1	21	95	45	15	20	Abschwangen 8. Kto. b. d. Bk. d. Ldschft. Nr. 10558, Kbg., Kneiph.-Langgasse.
1219,6	196	120,5	1,5	58	2	14	.	25	87	38	12	20	Tharau 14, Ps Königsberg 8568.
?	94	50	5	23	13	2	1	15	40	.	6	7	Uderwangen 41.
?	57	30	1	19	1	6	.	8	10	9	6	6	
2538	302	192	50	50	7	2	1	40	125	40	40	100	Worienen 5. Herdbuch, Torffabrikation.
1993	322	184	36	23	72	5	2	30	112	45	15	62	Rositten 4.
?	106	76	9	15	1	4	1	17	60	17	15	25	Petershagen 10. * u. 8 ha Wald.
409	54	29	7	7	8	2	1	10	30	8	4	20	Posthilfsstelle Glandau.
600	74	52	12	13	6	0,5	0,5	13	32	8	10	15	

Name des Gutes bezw. der Gemeinde	Post = P, Standesamt = St, Telegr. = T, Amtsbezirk = A, Eisenbahn = E, Amtsgericht = AG	Name des Besitzers	Name des I = Pächter II = Verwalter
Glautienen, Rittergut, mit Vorw. **Steinhof** u. Burggräfl. Forstrevier **Waldberg**	Creuzburg PT, Zinten E (6 km), Creuzburg (Ldbz.) St, Moritten A, Pr.-Eylau AG	**Eberhard** Burggraf **zu Dohna-Schlobitten** auf Waldburg	I. Walter Gaden in Glautienen II. Wild, Burggräfl. Oberfstr. in Wilmsdorf
Belauf **Wilmsdorf**	Creuzburg PT, Kobbelbude E (7 km), Creuzburg (Ldbz.) St, Moritten A, Pr.-Eylau AG		
Gomthenen, Adl.-, Gut, zum Fideikommiß Loschen geh.	Glommen PTE (3,5 km), Schönbruch St, Loschen A, Pr.-Eylau AG	**Siegfried von Saucken-Loschen,** Reg.-Ref. a. D., Majoratsherr auf Loschen	II. Lemke
Goerken, Rittergut	Kl.-Dexen P, Pr.-Eylau TE (7,3 km) AG, Dexen St A	**Erich Corsepius**	
Grauschienen, Gut m. **Albrechtsdorf,** z. Gem. Worglitten geh.	Albrechtsdorf P, Reddenau T, SallwarschienenE (7 km), Eichhorn St, Worienen A, Landsberg AG	**Aloys Penkwitt**	
Graventhien, Rittergut, m. Vorw. **Leissen**	Pr.-Eylau PTE (6,8 km) AG, Schmoditten St, Dexen A	**Wilhelm von Deutsch**	
Groß-Bajohren, Rittergut, mit **Grünhof**	Tharau PTE (6 km) St, Creuzburg A AG	**Theodor Anker**	
Groß-Döbnicken, Gut, zur Gem. D. geh.	Zinten PTE (5 km), Creuzburg St AG, Moritten A	**Ernst Pahlke**	
Groß-Haferbeck, Gut, z. Gem. Gr.-H. geh.	Frisching PT, Gerdauen-Kgb. E, Uderwangen St, Blankenau A, Domnau AG	**Fritz Schulz**	
Groß-Karwinden, Rittergut, m. Vorw. **Klein-Karwinden**	Tharau PTE (5 km), Jesau St A, Creuzburg AG	**Martin Braack**	
Groß-Krücken, Rittergut, mit Vorwerk **Wolfskrug**	Creuzburg PT AG, Schrombehnen E (9,5 km), Creuzburg (Ldbz.) St, Moritten A	**Waldemar Terner**	
Groß-Labehnen, Rittergut, mit Vorwerk **Georgelack, Klein-Labehnen** und **Klarplauker Waldhaus**	Creuzburg PT AG, Zinten E (7,6 km), Creuzburg (Ldbz.) St, Moritten A	**Taeubner**	
Groß-Lauth, Rittergut.	Schrombehnen PTE (2,5 km), JesauSt, Gr.-LauthA, Pr.-EylauAG	**Alfred von Gramatzki,** Schrombehnen	II. Naumann
Groß-Peisten, Rittergut, mit **Wotterlack**	Landsberg PT AG, Pr.-Eylau E (14,5 km), Gr.-Peister St A	**Kurt Strüvy**	
Groß-Steegen, Majorat, mit **Friedrichshoff, Gottesgnade** u. **Schatzberg**	Lichtenfeld P, Gr.-Steegen T A, Zinten E, Canditten St, Landsberg AG	**Alexander von Steegen**	
Groß-Waldeck, Rittergut, mit Vorwerk **Konnitten**	Domnau PT AG, Neu-Waldeck E (2 km), Abschwangen St A	**Werner von Stutterheim,** Major a. D.	
Grundfeld, Gut	Pr.-Eylau PTE (7,5 km), Dexen St, Wackern A, Creuzburg AG	**Will**	
Grünhöfchen, Gut, z. Gutsbez. Heinrichswalde geh.	TopprienenP, Pr.-EylauTE (3,5 km) St, Gallehnen A, Landsberg AG	**Rud. Hartmann**	
Gunten, Rittergut	Petershagen PT, Sallwarschienen E (4 km), Reddenau St A, Bartenstein AG	**Ferd. Mager**	
Heinrichsbruch, Gut	Wildenhoff PTE (5,4 km) A, Kl.-Dexen St, Landsberg AG	**Otto** Reichsgraf **von Schwerin** auf Wildenhoff	
Heinrichswalde, Adl.-, Rittergut	TopprienenP, Pr.-EylauE (4 km) St, Gallehnen A, Landsberg AG	**Siegfried Bohnstedt,** Major a. D.	
Heinriettenhof, Rittergut, mit **Nußwalde**	Pr.-Eylau PTE (0,8 km) St A AG	Dr. **G. Valentini,** Geheimer Med.-Rat Prof., Danzig	II. Valentini
Hollstädt, Adl.-, Gut	KukehnenPTE (3,5 km), Kobbelbude E (7 km), Creuzburg (Landbez.) St, Sollnicken A, Creuzburg AG	**Engling,** Kaufmann	
Jerlauken, Rittergut	Kl.-Dexen PT St, Pr.-Eylau E (10 km), WackernA, CreuzburgAG	**Fritz Riebensahm**	
Jesau, Rittergut, m. **Luisenhof**	Tharau PTE (4,5 km), Jesau StA, Creuzburg AG	Frau **Anna Mäcklenburg**	I. von Gramatzki, Schrombehnen
Kämmersbruch, Rittergut . . .	Frisching PT, Uderwangen u. Gr.-LindenauE (6,5 km), Kl.-Haferbeck St, Blankenau A, Domnau AG	**Benno Dultz**	II. W. Naumann, Oberinspekt.

Grundsteuerreinertrag ℳ	Größe in Hektaren (abgerundet)							Viehstand					Besondere Angaben über Fernsprechanschlüsse, Vieh- und Saatzuchten und **eigene** industrielle Anlagen
	Summa	Acker inkl. Gärten	Wiesen	Weiden	Holzungen	Unland, Hof, Wege	Wasser	Pferde	Rindvieh überhaupt	Rindvieh davon Kühe	Schafe	Schweine	
7044	283	180	12	79	.	7	5	45	112	42	25	13	Zinten 33.
?	623	15	.	.	585	18	10	.	.	.	.	.	Creuzburg 19.
1095	178,5	98,5	4	9	68,5	5	0,5	15	86	12	250	30	Glommen 6.
3627	383	189	74	47	68	5	.	42	145	60	16	25	Pr.-Eylau 26.
1229	145	125	8	5	6	1	.	23	70	25	.	10	Reddenau 3, Ps Kgb. 9571. Windmotor, Torfstich, Ostpr.-Holl. Herdbuchherde.
6021	717	510	90	.	105	13	4	150	226	12	85	70	Pr.-Eylau 24. ≡, Wasser-⚷.
3073	341	274	15	35	15	2	.	40	160	60	.	100	Tharau (Bhf.) 28. Dampf-⌂, Schweinemast.
1311	120	86	7	20	4	2	1	24	95	45	.	5	Zinten 162.
720	89	42	9	22	1,5	4,5	.	*15	41	18	7	7	Uderwangen 49. * einschl. 5 Fohlen.
2900	408	248	25	113	17	5	.	50	227	89	90	30	Tharau 11, Ps Königsberg 7389.
1849	245	218	15	8	.	4	.	47	170	68	66	40	Creuzburg 12. Torffabrikation.
3614	407	345	.	26	28	8	.	50	300	130	.	300	Zinten 52. Dampf-⌂.
5680	425	346	33	25	.	15	6	48	158	86	30	296	Schrombehnen 19, Ps Königsb. 16080. Dampfmeierei, Holl. Viehz. (Stammh. d. Yorkshireschwein).
9105	780	410	129	3	202	5	40	155	250	70	.	.	Landsberg 6. Dampf-♌.
6736	1158	645	160	30	279	22	22	95	205	65	92	75	Öffentl. Fernspr. Wasser-⚷ u. ⚙.
9095	654	350	95	84	115	10	.	68	301	154	91	350	Abschwangen 11. ⚷.
547	50	29	4	15	2	.	.	11	29	18	18	11	Imkerei.
949	95,7	67,2	2	21	.	4	1,5	18	48	23	10	22	
2598	318	257	10	14	33	4	.	30	120	40	29	38	Pr.-Eylau 15 (Verwaltung).
1017	202	99	31	65	7	.	.	72	50	10	.	11	Wildenhoff 25.
966	176	91	25	30	27	3	.	24	90	30	.	55	Pr.-Eylau 162. Obstplantage, Vieh- u. Schweinez., Torfindustrie, * ca. 30 ha bewaldeter Torfbruch.
8050	517	382	116	.	.	12	7	53	223	97	6	20	Pr.-Eylau 52. Holl. Viehzucht.
1592	170	120	15	20	8	7	.	24	60	22	.	5	
2289	316	158	15	.	100	39	4	24	120	30	25	15	
5387	593	466	31	24	55	15	2	*91	†165	83	60	26	Schrombehnen 17, Ps Königsb. 16080. Holl. Viehz. Herdbuch, * u. 41 Fohlen, † einschl. 18 Zugochsen.
2495	258	149	20	83	2	3	1	44	150	63	16	40	Uderwangen 28. Milchwirtsch., Vieh-, Pferde- u. Schweinezucht.

Name des Gutes bezw. der Gemeinde	Post = P, Standesamt = St, Telegr. = T, Amtsbezirk = A, Eisenbahn = E, Amtsgericht = AG	Name des Besitzers	Name des I = Pächter II = Verwalter
Katharinenhof, Rittergut	Tharau PTE (5 km), Jesau St A, Creuzburg AG	**Paul Bender**	
Kilgis, Majorat, mit den Vorw. **Karlshof, Neu-Sollau, Alt-Sollau, Gr.-Park, Kl.-Park** und **Piembach**	Creuzburg PTE (6 km) St AG, Gr.-Park E (0,5 km), Karlshof E (2 km), Schrombehnen E (6 km), Kilgis A	**Leopold** Graf **von Kalnein**, Rittmstr. a. D., Majoratsbes.	I. Dommasch, Pächt. v. Karlshof I. Wienert, P. v. Kl.-Park I. Bönkorst, P. v. Plemb. II. Emil Schulz, Admin.
Kissitten bei Glommen, Gut, m. **Karolinenhof** u. **Kl.-Kärthen** i. Kr. Friedland	Glommen PTE (1,8 km), Pr.-Eylau E (9,6 km) St A AG, Bartenstein E (8,8 km)	**Volmar von Kuenheim**, Majoratsbesitzer auf Juditten, P.-Schönbuch, Kr. Friedland	I. Hugo Sohst
do. bei Creuzburg, Rittergut	Creuzburg PT St AG, Tharau-Creuzburg E (3 km), Moritten A	**Max Boy**	
Klein-Haferbeck, Rittergut . .	Frisching PT, Uderwangen E (7 km), Grünbaum St, Blankenau A, Domnau AG	**Eberhard Klövekorn**	
Klein-Krücken, köllm. Gut . . .	Creuzb. (Ostpr.) PTE (Klb., 6 km) AG, Zinten E (8 km) St, Schrombehnen E (13 km) A	**W. Blochmann**	II. Grzywacz, Inspekt.
Klein-Maxkeim, Rittergut . . .	Worienen PT, Pr.-Eylau E (8,5 km), Eichhorn St, Neuendorf A, Landsberg AG	**Wermber**	
Kleinpeisten, Rittergut	Landsberg PTE (2,5 km) AG, Gr.-Peisten St A	**Wilhelm Strüvy** auf Powarschen	I. Curt Strüvy auf Gr.-Peisten II. Carl Strüvy
Klein-Steegen, Fideikommiß, Rittergut, m. d. Vw. **Luisenhof, Sophienhoff, Wilhelmsberg, Waldheil** u. Forsth. **Hubertus**	Lichtenfeld PTE (6 km), Sangnitten E (5 km), Guttenfeld St, Kl.-Steegen A, Landsberg AG	**Oskar von Steegen**'sche Erben	II. Otto Thiel, Admin.
Klein-Waldeck, Rittergut, mit Vorwerk **Plenitten**	Abschwangen PT St A, Neu-Waldeck E (3,5 km), Domnau AG	**Heinrich Luckenbach**	
Klein-Wolla, Stadtforst (Bürgerhaide), mit **Talowo**, Stadtforst (Kr. Fried-	Glommen PTE (7 km), Borken St, Beisleiden A, Bartenstein AG Wöterkeim PTE (10 km), Bartenstein St A AG	**Stadt Bartenstein**	II. Rich. Scheffler, Stadtförster II. Ernst Büttner, Waldwart
Knauten, Rittergut, m. d. Vorw. **Luisenthal** u. **Perkuiken**	Pr.-Eylau PTE (8,7 km) AG, Knauten St A	Frau **von Boddien**, geb. von Wulffen	II. Adolf Schacht
Körnen, Rittergut	Kl.-Dexen P, Pr.-Eylau TE (Südbahn, 5,8 km) AG, Schlawitten b. Kl.-Dexen St, Dexen A	**Wilhelm Schulenburg**	
Kromargen, Rittergut, m. Vorw. **Keegels** (Kr. Friedland)	Glommen PTE (2,2 km), Pr.-Eylau St, Beisleiden A, Bartenstein AG	**Georg von Kuenheim**, Majoratsbes. a. Juditten, Kr. Friedl.	I. Willy Rohde
Kussitten, Rittergut	Creuzburg PT AG, Kobbelbude E (6 km), Creuzburg (Landbez.) St, Sollnicken A	**Gustav Stiemer**	
Lampasch, Gut, z. Gem. L. geh.	Pr.-Eylau PTE (4,7 km) AG, Schmoditten St, Loschen A	**Herm. Feyerabend**	
Leidtkeim, Gut, z. Gem. L. geh.	Schmoditten P St, Pr.-Eylau TE (4,3 km) A AG	**Arthur Mertins**	
Lengen, Rittergut, mit Vorw. **Oberhausen**	Bartenstein PTE (8,7 km) AG, Borken St, Tolks A	**Reinhold**	
Lichtenfelde, Rittergut	Tharau PTE (5 km), Uderwangen E (6,5 km), Guttenfeld E (8 km), Jesau St A, Creuzburg AG	**Gustav Dabinnus**	
Liebenau, Rittergut	Frisching PT, Uderwangen E (5,5 km) St A. Domnau AG	**Arthur Kuhn**, Rittmstr. a. D., Adl.-Neuendorf, Kr. Königsb.	II. Arthur Dauter, Administrator
Liebhausen, Rittergut	Petershagen PT, Sallwarschienen E (6 km), Reddenau St A, Bartenstein AG	**Karl Matern**	
Liebnicken, Rittergut	Sangnitten PTE (1 km), Canditten St, Wildenhoff A, Landsberg AG	**Erich Pelikahn**	
Liepnicken, köllm. Gut Nr. 3, z. Gem. L. geh.	Kobbelbude PTE (4 km), Creuzburg St AG, Sollnicken A	**Fritz Trusch**	
Loschen, Fideikommiß, Rittergut, mit Vorw. **Poschloschen**	Pr.-Eylau PTE (7,5 km) AG, Pr.-Eylau (Landbez.) St, Loschen A	**Siegfr. von Saucken-Loschen**, Reg.-Ref. a. D. u. Majoratsh.	II. Stockfisch, Oberinsp.
Ludwigshof, Gut, z. Gem. Hoofe geh.	Landsberg PTE (6 km) AG, Gr.-Peisten St, Glandau A	**Otto Riechert**, Königsberg	I. Alfred Riechert

Grundsteuer-reinertrag ℳ	Größe in Hektaren (abgerundet)							Viehstand					Besondere Angaben über Fernsprechanschlüsse, Vieh- und Saatzuchten und eigene industrielle Anlagen
	Summa	Acker inkl. Gärten	Wiesen	Weiden	Holzungen	Unland, Hof, Wege	Wasser	Pferde	Rindvieh überhaupt	Rindvieh davon Kühe	Schafe	Schweine	
2797	306	228	34	25	9	10	.	35	140	81	37	34	Tharau 21.
7978	2119	1124	121	106	603	19	13	210	630	200	220	360	Creuzburg 1 u. 6, Ps Königsb. 2902. Dampf-, Wind-, Karpfen- u. Pferdez., Vollbl. u. Halbl., Trakehner Abstamm., Hengstverk., Holl. Viehz., Zucht des vered. Landschw.
5006	485	284	73	33	81	11	3	58	177	62	150	120	Glommen 2.
2805	270	210	25	30	.	5	.	40	120	35	30	50	Creuzburg 10, Ps Königsberg 5828.
2385	301	167	20	90	20	3	1	30	190	70	.	40	Uderwangen 22. Kraftanl., Rindviehz., Ostpr. Herdb., Schweinez., Stockmotorpflug.
1228	194	165	3	7	15	2	2	23	110	43	30	40	Creuzburg 3, Ps Königsberg 4025. Dampfpreßtorfwerk, Karpfenteiche, Schweinezucht.
1403	227	160	36	15	5	10	1	28	109	30	20	30	Worienen 4.
?	292,5	220,5	40	.	30	2	.	26	109	13	.	60	Landsberg u. Kalksandsteinfabrik 17. Holländ. Viehz., Schweinez. u. -mast.
10203	1793	800	100	200	650	25	18	150	370	180	14	200	Lichtenfeld 40, Ps Königsberg 3117. Meierei u. Dampfschneide-, Vieh- u. Remontez., Karpfenfischerei.
6147	422,5	245	10	134	29	4	0,5	56	180	105	.	125	Abschwangen 1.
.	298,5	10	6	6	275	0,5	1	5	27	10	14	10	Glommen 9. Torfbetrieb.
87	32	13	1	1	30,5	.	1	2	6	3	2	3	
18390	1952	1172	125	200	500	50	5	132	552	110	154	100	Schrombehnen 18. Wasser-.
2500	258	212	10	10	7	12	7	36	102	39	24	38	Pr.-Eylau 49.
2075	478	269	64	34	99	*12	.	60	200	70	30	100	Glommen 1. * einschl. Wasser.
3915	223	120	40	69	.	.	.	*24	145	45	.	.	Creuzburg 16. Viehwirtschaft, Getreidebau, Milchlieferung nach Königsberg, * u. 10 Fohlen.
?	280	202	43	24	7	3	1	50	101	40	35	50	Pr.-Eylau 25.
1478	180	120	25	.	40	3	.	28	105	45	.	30	Pr.-Eylau 42, Ps Königsberg 5769.
2262	213	150	20	30	8	4	1	33	120	45	.	100	Reddenau 2. Torfstich.
4059	493	256	*43	130	4	.	1	47	360	80	.	320	Tharau 1., Dampfpreßtorffabrikat., Meierei, Schweinez. u. Ochsenmast, * u. 60 ha Hochmoor.
1800	350	225	20	100	3	2	.	50	200	60	50	100	Uderwangen 13. Dampfschneide-, Lichtanlage, Motorpfl., Hb.-H., St.-Z. d. dtsch. Edelschw.
2283	223	178	24	12	5	1	.	26	113	47	22	10	Reddenau 5.
1760	220	138	25	50	5	2	.	30	128	55	20	200	Wildenhoff 2, Ps Königsberg 8343. Alte Edelschweinstammzucht, gegründet 1873.
1654	137	.	.	.	.	.	.	30	120	45	.	20	Kobbelbude 24.
4382	554,5	462,5	11	47	10	23	1	51	233	95	457	100	Glommen 7.
1272	175	151	18	.	5	1	.	25	75	45	60	70	Landsberg 30, Ps Kgb. 10651. Ostpr.-Holl. Hb.-Vieh, dtsch. Edelschw.-Z., vered. schwarzk. Fleischschafz.

Name des Gutes bezw. der Gemeinde	Post = P, Standesamt = St, Telegr. = T, Amtsbezirk = A, Eisenbahn = E, Amtsgericht = AG	Name des Besitzers	Name des I = Pächter II = Verwalter
Marienhöh, Rittergut	Tharau PTE (2 km), Jesau St A, Creuzburg AG	**Carl Hofer**	
Markhausen, Rittergut	ReddenauPT St A, Sallwarschienen E (6,3 km), Bartenstein AG	**Bruno Belau**	II. Warkalla
Melonkheim, Rittergut, mit Ant. in **Kl.-Sausgarten**	Pr.-Eylau PTE (4,5 km) AG, Schmoditten St, Loschen A	**Franz Matz**	
Mollwitten, Gut, z. Gem. M. geh.	Pr.-Eylau PTE (5,6 km) Ldbz. St, Beisleiden A, Bartenstein AG	Frau **Wormit**	
Moritten, Rittergut	Creuzburg PT St AG, Zinten u. Creuzburg E (8 km), Moritten A	**Paul Hoenig**	
Müggen, Rittergut, m. **Jägerhof**	Worienen PT A, Landsberg E (5,5 km) AG, Eichhorn St	**Max Bischoff**	
Nerfken, Fideikommiß, Rittergut	Petershagen PT St, Neuendorf-Nerfken E (3 km), Nerfken A, Landsberg AG	**Carl von Heyden,** Mjr. a. D.	
Neu-Abschwangen, Gut, z. Gem. Abschwangen geh.	Abschwangen PT St A, Neu-Waldeck E, Domnau AG	**Wilhelm Schlecht**	
Neucken, Rittergut, m. Vorwerk **Palpasch u. Rappeln**	Pr.-Eylau PTE (6,8 km) AG, Althof St, Loschen A	**Fritz** Freiherr **von Braun,** Major a. D.	
Neukrug, Rittergut, m. Vorwerk **Wilhelmshöh**	Albrechtsdorf PT, Landsberg E (10 km) AG, Eichhorn St, Worienen A	**Carl Lieck**	
Neu-Waldeck, Rittergut	Abschwangen PT St A, Neu-Waldeck E (1 km), Domnau AG	**Otto Walter**	
Ober-Blankenau, Rittergut mit Vorwerk **Wesselsbruch**	Frisching PT, Neu-Waldeck E (3,5 km), Blankenau St A, Domnau AG	**Hans Rasmussen-Bonne**	
Orschen, Rittergut.	Wildenhoff, PT, Landsberg E (7 km) St A AG, Pr.-Eylau E (11 km)	**Hans Hartog zur Megede** Leutn. a. D.	
Pasmarshof, z. Gem. Cavern geh.	Creuzburg PTE (2 km) St AG, Arnsberg A	**Johannes Hessenland**	
Paustern, Rittergut	Landsberg (Ostpr.) PTE (3,5 km) St AG, Waldenhoff E (3,5 km) A	**Fritz Matzkuhn**	
Penken, Rittergut, mit Vorwerk **Dollstädt, Kattlack, Seeben u. Zwangshof**	Schrombehnen PTE (6,5 km), Dollstädt St, Penken A, Creuzburg AG	**Carl von Katzler** gen. **von Podewils,** Generalmaj. z. D.	
Perscheln, Rittergut, m. Vorw. **Zehsen**	Pr.-Eylau PTE (6 km) A AG Ldbz. St	**Hermann von Berg,** Major d. R.	II. Abramowski
Pieskeim, Rittergut	Pr.-Eylau PTE (6 km) AG, Schmoditten A, Romitten AG	**Gustav Brandecker**	
Pilgrim, Gut	Uderwangen PTE (4 km) St A, Domnau AG	**Hermann Zielke**	
Pillwen, Rittergut	Bartenstein PTE AG, Borken St A	Dr. **Martin von Janson**	II. Seidenberg, Oberinsp. in Borken
Pilzen, Rittergut, m. d. Verw. **Lölken, Stablack u. Gr.-Sausgartener Wald**	Kl.-Dexen P St A, Pr.-Eylau T E (8 km) AG	**Kapp'sche Erben**	I. Friedr. Kapp
Pompicken, Gut Nr. 3, z. Gem. P. geh.	Schrombehnen PTE, Kl.-Dexen St, Wackern A, Creuzburg AG	**Theodor Albrecht**	
Porschkeim, Gut, z. Gem. P. geh.	Creuzburg PTE (3 km) St AG, Moritten A	**Robert Neumann**	
do. Hof Nr. 1		**Theodor Heß**	
Poschloschen, Gut, z. Gem. P. gehörig	Glommen PTE (5 km), Pr.-Eylau St AG, Loschen A	**Karl Großmann**	
do. do.		**Otto Wermke**	
Powarschen, Rittergut, mit **Waldhaus P.** und Anteil in **Weischnurren**	Petershagen PT, Sallwarschienen E (4,5 km), Reddenau A, Bartenstein AG	**Wilh. Strüvy**	
Preußisch-Eylau, Oberförsterei, z. T. i. Kr. Heiligenbeil gel.	Pr.-Eylau PTE (2,3 km) St AG, Henriettenhof A	**Fiskus**	II. Schubert, Oberfstr.
do. Stadtgut, Obstverwertung	Pr.-Eylau PTE St A AG	**Margarete Denstorff**	
Quehnen, Gut, zur Gem. Qu. geh.	Sangnitten PTE (6 km), Kanditten St, Wildenhoff A, Landsberg AG	**Albert Stolzenwald**	

Grundsteuerreinertrag ℳ	Größe in Hektaren (abgerundet)							Viehstand					Besondere Angaben über Fernsprechanschlüsse, Vieh- und Saatzuchten und eigene industrielle Anlagen
	Summa	Acker inkl. Gärten	Wiesen	Weiden	Holzungen	Unland, Hof, Wege	Wasser	Pferde	Rindvieh überhaupt	Rindvieh davon Kühe	Schafe	Schweine	
2170	175	115	11	40	5	2	2	14	65	30	20	10	Tharau 16. Milchwirtsch., Rindviehz.
3073	370	215	26	48	75	5,5	0,5	45	95	35	25	75	Reddenau 4, Ps Königsb. 1450. Horizontalgatter.
1648	153	114	30	6	.	4	.	20	70	30	30	20	Pr.-Eylau 68.
3030	163	125	14	6	14	4	.	26	100	40	80	50	Pr.-Eylau 165 (Gutsverwaltung).
1672	239	152	9	50	20	8	.	39	140	45	.	50	Creuzberg 8. Ostpr. Holl. Herdbuchherde.
2966	273	223	29	5	5	11	.	46	120	55	60	96	Landsberg 22.
2918	394	177	70	30	102	7	8	50	120	50	150	50	Petershagen 3. Getreide-, Wa.-⚖.
.	110	106	*40	.	4	2	.	14	50	.	10	10	Abschwangen 16. * einschl. Weiden.
5403	712	376	100	39	163	20	14	71	214	79	220	159	Pr.-Eylau 157.
4494	554	426	39	.	51	37	1	62	24	78	.	72	Reddenau 6. Dpf.-⛁, Herdbuchh., Bullenz.
3653	233	178	20	35	.	1	.	42	136	85	20	13	Abschwangen 2.
4078	355	200	23	122	2	8	.	50	180	83	20	60	Abschwangen 7. Dpf.-⛁.
.	375	233	80	25	22	12	5	75	180	60	50	80	Landsberg 90, Ps Königsberg 11469.
.	130,5	83,5	5	35	5	1	1	20	60	30	10	30	Creuzburg 18.
2174	345,5	221	40	23	55	6	0,5	40	124	42	12	96	Landsberg 21, Ps Königsberg 3428.
14126	1579	918	189	66	297	.	9	155	243	55	277	44	Posmahlen 4. ⛆.
2500	433	291	46	25	62	9	.	40	120	49	135	50	Pr.-Eylau 23.
2760	211	149	6	50	.	5	1	32	100	35	10	9	Pr.-Eylau 71. Zementwarenfbk., Pferde- u. Rindviehz., (Ostpr. Holl. Herdbuch), Motorpflug.
1985	183	113	21	40	.	9	.	30	100	35	20	5	Uderwangen 9. Ps Königsberg 849.
3723	436	242	20	7	142	24	1	38	110	50	.	100	Bartenstein 98.
4946	547	340	13	100	91	2	1	52	180	60	50	120	Pr.-Eylau 30. Kartoffelsaatzucht, Ostpr. Holl. Herdbuchvieh.
1252	120	87	13	.	20	.	.	18	48	19	10	8	Posmahlen 11.
569	188	154	8	15	10	1	.	*22	70	23	.	38	Creuzburg 4. * u. 10 Fohlen.
1524	129	124	.	.	1	2	2	24	98	28	5	20	Creuzburg 13.
1548	156	126	.	26	2	2	.	*28	28	8	300	6	Glommen 12. Merino-Fleischschaf-Stammschäferei mit Bockverkauf. * 10 Fohlen.
1095	115	107	2	.	3	3	.	18	80	28	.	25	Glommen 5, Ps Königsberg 4654.
3132	317	156	32	65	69	4	.	31	160	06	.	111	Petershagen 3. Herdbuchherde, Zucht d. deutschen Edelschweines, Torf-Fabrik.
14594	5100	89	75	16	4818	89	13	19	50	33	2	23	
?	69	.	.	.	.	.	.	.	.	.	.	.	Pr.-Eylau 10, Ps Königsberg 2459. Obstwein, Fruchtsäfte, Obstkulturen.
800	110	57	16	10	15	10	2	18	50	20	20	30	Wildenhoff 4.

Name des Gutes bezw. der Gemeinde	Post = P, Standesamt = St, Telegr. = T, Amtsbezirk = A, Eisenbahn = E, Amtsgericht = AG	Name des Besitzers	Name des I = Pächter II = Verwalters
Randenau (früher Verlorenwalde), Rittergut	Frisching PT, Uderwangen E (6,5 km), Grünbaum St, Blankenau A, Domnau AG	**Fritz Kindt**	
Rohrmühle, Rittergut	Pr.-Eylau PTE (3,5 km) AG, Schmoditten St, Loschen A	**Otto Podehl**	
Romitten, Rittergut, m. d. Vorw. **Storkheim u. Rodeland**	Mühlhausen P, Schrombehnen T E (8,7 km), Knauten St, Romitten A, Pr.-Eylau AG	**Georg von Kalckstein**, Generalleutnant z. D., Ex.	II. Georg Hein, Oberinspektor
Rösken A, Rittergut	Reddenau PT St A, Bartenstein E (12 km) AG	**Franz Belau**	
do. **B**, do.		**Dau**	
Rothenen, Gut, zur Gem. R. geh.	Pr.-Eylau PTE (2,9 km) AG, Perscheln St A	**Walter Knöpfler**	
Saagen, Rittergut	Pr.-Eylau PTE (9 km, Dexen St, Gallehnen A, Hausberg AG	**Salomon**	II. Hundertmark, Oberinspektor
Sallwarschienen, köllm. Gut m. Rittergut **Eliesenhof** u. Vorw. **Grünwalde**	Petershagen PT, Sallwarschienen E (0,5 km), Nerfken St A, Landsberg AG	**Louis von Hatten**, Amtsvorsteher u. Major a. D.	
Saraunen, Rittergut, mit Anteil in **Kanditten**	Finken PTE (1,3 km), Landsberg E (8 km) AG, Buchholz St A	**Kurt Hencke**, Ob.-Lt.	
Sardienen, Rittergut	Pr.-Eylau PTE (6 km) St AG, Loschen A	**Elard von Oldenburg** auf Januschau, Westpr.	II. Trosiener, Inspekt.
Schlawitten, Rittergut	Kl.-Dexen PT St A, Pr.-Eylau E (7,5 km) AG	**Gust. Albrecht**	II. Gustav Albrecht
Schmerkstein, Gut.	Zinten PTE (4 km), Creuzburg St AG, Moritten A	**Hugo Seydler**	
Schmoditten, Gut, z. Gem. S. geh.	Pr.-Eylau PTE (3,5 km) AG, Schmoditten St, Heinriettenhof A	**Karl Zimmermann**	I. Klein
Schonklitten, Rittergut	Bartenstein PTE AG, Borken St A	Dr. **Martin von Jonson**, Pillwen	II. Seidenberg, Oberinspektor in Borken
Schönwiese, Rittergut	Petershagen PT St, Sallwarschienen E (3 km), Nerfken A, Landsberg AG	**Abel Friedrich von der Groeben**'sche Stiftg., Vertr. Akadem. Senat der Albertus-Universität Königsberg	I. Edmund Stein
Schrombehnen, Rittergut, mit Vorw. **Bögen**, **Klein-Lath**, **Panshoff** u. **Ponitt**	Tharau PTE St, Schrombehnen A, Pr.-Eylau AG	**Alfred von Gramatzki**	II. Richter, Oberinsp.
Schultitten, Majorat, mit **Carlshof**, **Schwelienen** u. **Mühlhausen**	Schrombehnen PTE (1,5 km), Knauten St, Pr.-Eylau A AG	**Josef von Kalckstein**	II. Sonnenfeld, Carlsho
Schwadtken, Rittergut	Finken PT, Landsberg E (8 km) AG, Pr.-Eylau E (23 km), Buchholz St A	**Albert Zander**	
do. Waldhaus	Pr.-Eylau PTE (7 km), Dexen St, Gallehnen A, Landsberg AG	**Paul Heppner**	
Schwollmen, Adl.-, Gut, zum Gutsbez. Powarschen geh.	Petershagen PT St, Sallwarschienen E (4 km), Nerfken A, Landsberg AG	**Ernst Henke**	
Sienken, Adl.-, Gut, m. Vorw. **Egdeln**	Landsberg PTE (6 km) AG, Gr.-Peisten St, Glandau A	**Friedrich Eichstaedt**	II. Morsko
Sieslack, Rittergut	Petershagen PT, Sallwarschienen E (2 km) St A, Landsberg AG	**Louis von Hatten**, Major a. D.	I. Hans-Wolff von Heyden, Rittmstr. a. I II. Gerlach
Sodehnen Nr. 1, Rittergut . . .	Rositten PT St A, Pr.-Eylau E (12 km), Landsberg AG	**Georg Frommer**, Landschaftsrat	I. Schröder
do. Gut Nr. 2		**August Schröder**	
Sollnicken, Rittergut	Kobbelbude PTE (5 km), Creuzburg (Ldbz.) St AG, Sollnicken A	**Albert Schumann**, auf Tykrigehnen	
Sophienberg, adl. Gut, m. Vorw. **Waldhaus**	Posmahlen PT, Schrombehnen E (6 km), Dollstädt St, Wogau A, Pr.-Eylau AG	**Hans Schmidt**	
Sossehnen, Rittergut	Pr.-Eylau PTE (7 km) AG, Knauten St, Romitten A	***Georg von Kalckstein**, Gen.-Ltn. z. D., Exz., auf Romitten	II. Georg Hein, Administrat
Stobbenbruch, Gut, z. Gutsbez. Wildenhoff geh.	Finken PT, Landsberg E AG, Guttenfeld St, Gr.-Steegen A	**Adalbert Prothmann**	

Grundsteuerreinertrag ℳ	Größe in Hektaren (abgerundet)							Viehstand					Besondere Angaben über Fernsprechanschlüsse, Vieh- und Saatzuchten und eigene industrielle Anlagen
	Summa	Acker inkl. Gärten	Wiesen	Weiden	Holzungen	Unland, Hof, Wege	Wasser	Pferde	Rindvieh überhaupt	Rindvieh davon Kühe	Schafe	Schweine	
1500	123	82	4	28	6	3	.	20	75	40	.	8	Uderwangen 40.
1350	130	96	22	7	.	3	2	*17	40	26	49	22	Pr.-Eylau 20. Gr. Wa.-ℌ m. Lokom. u. Transm., Dresch- u. Häckselschn.-Masch. * u. 6 Fohlen.
9257	996	637	48	45	185	79	2	101	274	127	378	290	Schrombehnen 3. W.-ℌ, Meierei.
706	83	.	.	.	.	.	.	.	.	.	.	.	
872	98	.	.	.	.	.	.	.	.	.	.	.	
2141	158	142	13	.	.	3	.	30	90	30	.	40	Pr.-Eylau 36.
1959	242	192	34	7	5	4	.	23	100	38	60	76	Landsberg 45.
4284	617	320	25	40	200	16	16	108	156	72	120	68	Petershagen 1.
2500	331	190	50	35	50	5	1	47	*125	50	6	100	Finken 2. Remontez., eig. Remonten, Jungv. u. Schw.-Z., Dpfdr.-Schrot-ℌ u. Kreiss., * 6 Zug-
3345	236	185	30	20	.	.	.	33	122	56	95	99	Glommen 8. [ochsen.
1321	130	102	18	6	0,4	3	0,6	18	58	27	35	10	Pr.-Eylau 18.
900	97	80	4	3	9	1	.	12	32	20	12	10	Zinten 65.
?	150	111	10	25	.	4	.	18	52	31	.	13	Pr.-Eylau 21.
1311	139	95	30	.	8	6	.	12	90	5	.	.	
1938	236	102	42	30	53	6	3	22	80	*40	21	50	Petershagen 5, Ps Königsberg 6180. * einschl. Leutevieh.
11050	1329	1062	40	.	180	21	26	214	384	186	510	253	Schrombehnen 6, Ps Kgb. 16080. ⚙ mit Dampf- u. Wasserbetrieb, Holl. Viehz., Herdbuch.
8567	995	600	46	*170	160	8	11	170	390	100	50	70	Schrombehnen 7. 3gäng. holl. Wind-ℌ, Dpf.-Dreschmasch., Ostpr.-Holl. Herdbuchh., Butterverk.,
1222	244	160	40	25	15	*4	.	30	120	50	20	110	Remonte- u. Hengsteaufzucht, * künstl. Dauerw. Finken 1. Milchwirtsch. u. Viehmast, Dampfdreschapparat, Anlage z. Häckselschneid., Schroten
953	158	116	15	25	.	2	.	27	105	40	.	60	usw. mit Dampfbetrieb, * einschl. Wasser. Pr.-Eylau 40.
1896	210	153	15	17	17	4	2	*23	60	25	7	11	Petershagen 7, Ps Kgb. 12612. Milchwirtschaft, * u. 3 Fohlen.
3191	639	420	80	50	80	*9	.	65	180	65	100	200	Landsberg 20. Milchwirtschaft, Remontezucht u. Schweinemast, * einschl. Wasser.
4652	575	362	65	80	55	12	2	*42	130	60	130	20	Petershagen 6, Ps Königsberg 9158. * u. 20 Fo.
764	122	92	*20	.	8	.	.						
538	64	55	5	.	2	.	.	20	50	15	20	20	Rositten 1. * einschl. Weiden.
1578	123	70	26	20	.	6	1	.	43	43	.	6	Kobbelbude 1.
2527	235	115	13	85	13	8	1	29	117	35	85	9	Posmahlen 8.
3057	223	167	32	7	10	6	1	53	96	14	.	.	*Schrombehnen 3.
541	100	50	25	16	5	4	.	12	49	19	10	11	Finken 7.

Name des Gutes bezw. der Gemeinde	Post = P, Standesamt = St, Telegr. = T, Amtsbezirk = A, Eisenbahn = E, Amtsgericht = AG	Name des Besitzers	Name des I = Pächter II = Verwalter
Strobehnen, Gut, z. Gem. St. geh.	Pr.-Eylau PTE (4,4 km) AG, Pr.-Eylau(Ld.)St, Henriettenhof A	**Erich Bleyer**	
Supplitten, Rittergut	Rositten PT, Creuzburg E (7 km)	**Franz Mückenberger,** Major d. R. auf Wackern	
mit Vorw. **Alkehnen**	AG, Dexen St, Wackern AG		
Tharau, Rittergut, m. d. Vorw. **Augustenhof, Braxeinshof, Luisenhof** und Waldhaus **Gröbensbruch**	Tharau PTE (2,5 km) St A, Creuzburg AG	**Manfred Tortilowicz von Batocki,** Rittmstr. d. R.	II. Karschuck
Tolkeim, Adl.-, Rittergut . . .	Pr.-Eylau PTE (6 km) AG, Schmoditten St, Romitten A	**A. Podehl**	
Tolks, Majoratsgut, m. d. Vorw. **Kraphausen, Sperlack, Mühlfeld, Neusorge** u. **Sortlack**	Reddenau PT St, Bartenstein E (12 km) AG, Tolks A	**Georg** Freiherr **von Tettau,** Kraphausen	II. Nicht
Trinkheim, Hof Nr. 1a, z. Gem. Tr. geh.	Uderwangen PTE St A, Domnau AG	**Friedrich Engelke**	
Tykrigehnen, Rittergut, m. d. Vorw. **Wangnicken, Friedrichshof, Sollnicken** u. **Sand**	Kobbelbude PTE (4 km), Creuzburg (Ldbz.) St AG, Sollnicken A	**Franz Rieß** **Albert Schumann,** Ökonomierat	
Uderwangen, Gut, z. Gem. U. geh.	Uderwangen PTE St A, Domnau AG	**Botho Braun**	
do. Pfarrgut		**Kirchengemeinde Uderwangen**	I. Fritz Rautenberg
do. Mühlengut, z. Gem. U. geh.		**Stefan Stark**	
Unruh, Hof Nr. 3, z. Gem. U. geh.		**Hermann Tietz**	
Wackern, Rittergut, m. d. Vorw. **Alkehnen** u. **Skerwitten**	Rositten PT, Schrombehnen E, Kl.-Dexen St, Wackern A, Creuzburg AG	**Franz Mückenberger,** Major d. R.	
Waldheim, Rittergut	Posmahlen PT, Schrombehnen E (9 km), Dollstädt St, Wogau A, Pr.-Eylau AG	**Carl Hüttenbach**	
Wallkaschken, Rittergut	Glommen PTE (3 km), Pr.-Eylau (Ldbz.) St, Loschen A, Pr.-Eylau AG	**Gustav Dabinnus**	
Wangnick, Rittergut, m. Vorw. **Kattlack-Hegewald** u. Anteil in **Papperten**	Landsberg PTE (7 km) AG, Buchholz St A	**Curt Charisius**	
Warschkeiten, Gut, z. Gem. W. geh.	Pr.-Eylau PTE (3 km) St AG, Perscheln A	**Otto Neumann**	
Weskeim, Rittergut, mit Vorw. **Neuhof** u. **Kl.-Kosten**	Landsberg PTE (5 km) A AG, Eichhorn St	**Gustav Borbstädt,** Obersta. D., Generallandschaftsrat d. ostpr. Landschaft	
Wiecherts, Adl.-, Gut, z. Gutsbezirk Schwadtken geh.	Landsberg (Ostpr.) PTE AG, Buchholz St A	**Johann Regenbrecht**	
Wildenhoff, Rittergut, mit den Vorw. **Amalienhof, Halbendorf, Garbnicken, Kreuzspan, Heinrichsbruch** u. Mühle **Liebnicken,** davon entfällt auf **Halbendorf**	Wildenhoff PT A, Pr.-Eylau E (16 km), Kanditten St, Landsberg AG	**Otto** Reichsgraf **von Schwerin**	I. Frau Regenbrecht
Wisdehnen, Rittergut	Uderwangen PTE (3,5 km), Neu-Waldeck E (3 km), Abschwangen St A, Domnau AG	**Friedrich Sperber**	
Wittenberg, Gut, zur Gem. W. geh.	Tharau PTE (0,3 km) St, Jesau A, Creuzburg AG	**Kurt Schroeder**	
Wogau, Majorat, Rittergut, mit **Neu-Posmahlen** u. **Boggentin**	Posmahlen PT, Schrombehnen E (9 km), Pr.-Eylau E (10 km) AG, Schmoditten St, Wogau A	**Ernst von Kalckstein,** Fideikommißbesitzer	I. Thalwitzer, Oberinspektor
Wokellen, Rittergut, m. Vorw. **Kumkeim**	Worienen PTE (2,5 km), Eichhorn St, Gallehnen A, Landsberg AG	Frau **Strüvy,** geb. Freiin von König	II. Graßhoff

Grundsteuerreinertrag ℳ	Größe in Hektaren (abgerundet)							Viehstand					Besondere Angaben über Fernsprechanschlüsse, Vieh- und Saatzuchten und **eigene** industrielle Anlagen
	Summa	Acker inkl. Gärten	Wiesen	Weiden	Holzungen	Unland, Hof, Wege	Wasser	Pferde	Rindvieh überhaupt	Rindvieh davon Kühe	Schafe	Schweine	
2795	210	180	20	.	5	4	1	36	130	60	5	50	Pr.-Eylau 41.
1092	164	133	5	.	5	2	.	5	83	21	6	23	Rositten 3. Torfstich.
63	21	.	.	.	.	.	.						
9588	1095	460	129	181	292	28	5	80	205	75	320	81	Tharau 36. Zuchtverk. v. Ostpr.-Holl. Herdbuchvieh und Hampshiredown-Vollblutschaf. und -Böcken u. deutschen Edelschweinen.
1668	107	81	4	15	.	6	1	16	70	30	.	20	Pr.-Eylau 79. Vieh- u. Schweinezucht.
11490	1310	832	114	75	200	47	42	145	500	*180	†900	120	Reddenau 1. Ringofen-⊞, * Wilster-Marsch-Herdbuch, † Oxfordshire Stammherde, Saatzuchtwirtschaft.
815	83	49	2	23	9	1	.	.	.	.	.	.	
?	75	54,5	4	.	12,5	3	1	16	22	18	6	7	
9553	717	535	41	75	30	23	13	72	382	186	16	25	Kobbelbude 1. Dampf-⊟, ⊞, Zuchtverkauf von Ostpr.-Holl. Herdbuchvieh.
1983	220	180	3	35	.	1	.	34	110	50	12	14	Uderwangen 19. ⚕ Li.- u. Kr.-Anl., Mitglied der Ostpr.-Holl. Herdbuch-Gesellschaft.
?	83	62	3	17	.	1	.	18	45	30	.	12	
1053	61	40	14	.	.	.	7	17	9	8	.	10	Uderwangen 3, Ps Kgb. 1735. Dpf.-, Wasser-, Mahl- u. Schneide-⚒, ⚕-Werk.
848	76	39	2	25	8	2	.	15	35	12	6	8	
4704	587	406	25	25	100	27	4	100	230	80	30	120	Rositten 3, Ps Königsberg 11541. Dampf-⊟.
4927	445	235	60	92	45	4	5	45	165	80	20	180	Posmahlen 1, Ps Königsberg 1225.
1698	173	148	12	5	3	4	1	20	60	20	.	40	Glommen 11.
4709	898	443	165	131	138	10	11	102	195	91	10	60	Landsberg 41, Ps Königsberg 5827. Pferdez.
1442	194	167	4	5	10	3	5	27	105	40	25	50	Pr.-Eylau 31.
3662	409	262	60	20	61	4	2	72	104	64	34	6	Landsberg 16. Torfstich, Remontezucht.
982	216	149	45	.	20	2	.	28	100	40	15	50	Finken 5.
13271	2833	1060	180	113	960	479	41	217	545	289	237	501	Wildenhoff 1. ⊞, ⚙, Torffabrikation.
?	492	415	20	50	.	5	2	53	152	50	80	45	Landsberg 24.
3030	311	275	25	.	*10	**1	.	48	160	75	200	4	Uderwangen 26. Remontez., gr. Milchwirtsch. u. Mastg., Reinbl. Holl. Herde, Oxforddown-Zucht, * Eichwald, ** Park.
2700	205	181	4	.	18	2	.	28	95	41	20	25	Tharau 18.
9336	1059	530	30	150	305	26	18	105	360	80	200	300	Posmahlen 2.
2574	346	215	94	11	22	3	1	32	90	50	180	43	Landsberg 19.

Name des Gutes bezw. der Gemeinde	Post = P, Standesamt = St, Telegr. = T, Amtsbezirk = A, Eisenbahn = E, Amtsgericht = AG	Name des Besitzers	Name des I = Pächter II = Verwalter
Worienen, Fideikommiß, bestehend aus:			
1. **Worienen,** Rittergut	Worienen PT A, Landsberg E (5 km) AG, Worienen A	Freifrau **von Gamp-Massaunen,** auf Massaunen und Hebron-Damnitz	II. Meienreis, Adm.
2. **Glomsienen,** Rittergut, mit Vorw. **Dörsen**			
3. **Neuendorf**			
Worlack, Rittergut, m. **Wotterlack** u. Vorw. **Landsberg**	Landsberg (Ostpr.) PTE AG, Buchholz St A	**Curt Strüvy** auf Gr.-Peisten	I. Wilhelm Strüvy
Woymanns, Rittergut	Landsberg (Ostpr.) PT AG, Pr.-Eylau E (10,5 km), Landsberg (Ldbz.) St, Eichen A	**Heinrich Laue**	
Zipperken, Rittergut	Landsbg. (Ostpr.) PTAG, Pr.-Eylau E (9 km), Eichhorn St, Worienen A	**Arthur Grunwald**	
Zohlen, Rittergut, mit Vorwerk **Neu-Zohlen**	Pr.-Eylau PTE (7 km) St, Beisleiden A, Bartenstein AG	**Karl von der Trenck,** Rittmeister	II. Leutschat

Kreisstadt: Pr.-Holland.

Kreis

Alken, Gut, z. Gem. A. geh. . .	Döbern PT St, Sportehnen E (7,6 km), Podangen A, Liebstadt AG	**David Schönsee**	
Alt-Dollstädt, Adl.-, Rittergut, mit den Vorwerken **Sorge** und **Neusorge**	Alt-Dollstädt PTE A, Blumenau St, Pr.-Holland AG	**Otto Schwichtenberg**	
Alt-Kußfeld, Gut	Hirschfeld PT St A, Pr.-Holland E (4,2 km) AG	**Paul Brien**	
Angnitten, Rittergut, m. d. Vorw. **Warnikam** u. **Golbitten 2**	Pr.-Holland PT AG, Schlobitten E (6 km), Copiehnen St, Angnitten A	**August Friedrich** Freiherr **von Minnigerode**	II. Otto Gerwien
Awecken, Gut, z. Gem. A. geh.	Grünhagen PTE (4,9 km) St A, Pr.-Holland AG	**Hermann Ritter**	
do. Gut Nr. 4	Grünhagen PTE (5 km) St, Dargau A, Pr.-Holland AG	**Max Thalwitzer**	
Behlenhof, Gut	Behlenhof P A, Schlobitten TE (7,5 km), Hermsdorf St, Pr.-Holland AG	**Marie Mathilde Fürstin zu Dohna-Schlobitten**	II. Paul Schmidt, Oberinspektor
Blumenau, Adl.-, Rittergut . .	Neu-Münsterberg PT St A, Mühlhausen E (13,5 km) AG	**Albert Geibler,** Amtsvorst.	
Blumenau, Kgl.-, Gut, z. Gem. Kgl.-B. geh.	Blumenau PTE (0,5 km) St A, Pr.-Holland AG	**Willy Abraham**	
do. do.		**Paul Fähndrich**	
do. do.		**Fritz Grunwald**	
Briensdorf, Gut, z. Gem. B. geh.	Rapendorf P A, Güldenboden TE, Hasselbusch St, Pr.-Holland AG	**Gustav Ehlert**	
do. do.		**Fritz Grunwald**	
Buchwalde, Forstgut	Pollwitten PTE (6 km), Reichenbach St A, Pr.-Holland AG	**Heil.-Geist-Hospital** in Elbing	I. für Acker u. Wiesen: Janzen
Canthen, Rittergut	Neuendorf-Friedheim PTE (4,5 km), Grünhagen St, Canthen A, Pr.-Holland AG	**Magdalene** Gräfin **zu Dohna**	II. für den Forst: Buttgereit, Förster, in Reichenbach
Caymen, köllm. Gut	Pr.-Holland PTE (7 km) AG, Schlobitten E (5,5 km), Caymen St, Kopiehnen A	**Ernst Lilienthal**	
Charlottenhof, Gut, zur Stadt Pr.-Holland geh.	Pr.-Holland PTE (2,9 km) St A AG	**Karl Eisenack sen.** in Dirschau	I. Dr. Donger
Dargau, Rittergut, u. **Talpitten,** Rittergut	Grünhagen PTE (4,1 km), Neuendorf-Friedheim E (2 km), Dargau St A, Pr.-Holland AG	**Willi Siemund**	
Dosnitten, Rittergut	Reichenbach PT St A, Pollwitten E (5,5 km), Pr.-Holland AG	**Karl Franckenstein**	
Draulitten, Rittergut	Grünhagen PTE (5,1 km) St, Draulitten A, Pr.-Holland AG	Dr. jur. **Robert Krahmer**	II. Hand
do. mit **Tomplitten,** Rittergut			[Oberinspektor II. Aug. Schwertfeger,

Grundsteuerreinertrag ℳ	Größe in Hektaren (abgerundet) Summa	Acker inkl. Gärten	Wiesen	Weiden	Holzungen	Unland, Hof, Wege	Wasser	Viehstand Pferde	Rindvieh überhaupt	Rindvieh davon Kühe	Schafe	Schweine	Besondere Angaben über Fernsprechanschlüsse, Vieh- und Saatzuchten und eigene industrielle Anlagen
9165	842	510	83	52	152	20	25						Worienen 2, Ps Königsberg 15174. Wasser-, Käserei, Teichwirtschaft, Kaltblutpferdezucht, Herdbuchvieh.
5474	584	370	80	36	75	17	3	120	450	180	280	220	
180	105	75	.	.	30	.	.	.	.	.	.	.	
2663	776	583	101	15	61	10	19	52	*180	6	20	190	Landsberg 7. * 36 Leutekühe.
3270	356	317	15	.	23	1	.	120	130	60	40	40	Landsberg 10.
1301	157	107	17	30	.	3	.	32	74	34	.	63	Worienen 3. , Kaltblutzucht.
4394	649	340	65	56	179	4	5	58	157	59	448	118	Pr.-Eylau 73, Ps Königsberg 9303. Ostpr.-Holl. Herdbuchh., vered. schwarzk. Fleischschafe, Edelschweine, u. Torfstich.

Pr.-Holland.

Landgericht: Braunsberg

226,8	63	46	4	6	5	1,7	0,3	12	25	9	7	8	
7979	376	333	29	14	8	11	11	71	200	95		60	Alt-Dollstädt 2. Wasser- u. Mehlhandlung.
1161	58	48	5	4	.	1	.	15	29	16	.	11	
3996	397	292	42	3	55	4	1	50	100	35	200	50	Schlobitten 16, Giro-Kto. bei der Kreissparkasse Pr.-Holland. Ostpr.-Holl. Herdbuchherde, Herdbuchschweine, Merinofleischschaf.
1076	93	79	6	6	.	2	.	19	64	24	.	20	Grünhagen 12.
770	61	44	3	*13	.	0,7	0,3	12	40	16	.	8	Grünhagen 30. Torfst., Kreissäge, Schrot-, Häckselm. m. Mot.-Dreschs., Grassamenb., * Roßgärt.
7451	652	424	97	.	100	30	1	*68	*204	*68	.	*104	Schlobitten 14. Remonte- und Rindviehzucht (Herdbuch), * nach der Viehzählung am 1. 12. 21.
1500	145	109	18	.	18	.	.	12	36	20	32	10	Neumünsterberg 2.
1646	158	125	*32	.	1	.	.	21	50	30	.	25	Reichenbach 26. * einschl. Weiden.
?	149	126	3	15	.	5	.	*27	72	34	3	80	Reichenbach 44. Sammel-, * einschl. Fohlen.
2445	151	123	.	16	7	4	1	39	92	35	.	90	Reichenbach 16.
584	57	.	.	.	.	.	.	8	25	12	2	12	
?	78	40	6	24	7	1	.	20	35	20	50	20	Güldenboden 35. Lichtanlage.
1662	277	7	4	.	265	1	.	2	8	4	.	12	
3731	360	225	36	25	88	4	2	32	110	46	300	20	Pr.-Holland 31.
1683	286	128	20	4	125	7	2	21	48	23	28	23	Pr.-Holland 106.
2325	129,5	111	.	13	.	3,5	2	22	60	30	15	20	Pr.-Holland 146. Karpfenzucht.
4864	376	291	30	30	21	2	2	70	170	90	.	200	Grünhagen 7. Saatgutw., Stammz. d. Ostpr.-
2870	219	150	.	50	18	1	.	29	124	.	50	.	Holl. Herdbuchv. u. Kaltblut-Pferdezucht.
3000	222	170	20	15	13	3	1	40	120	58	.	88	Reichenbach 6.
6171	449	211	100	82	40	15	1	65	220	118	.	300	Grünhagen 2. , Saatgutw., Stammz. des Ostpr.-Holl. Herdbuchv., d. Dtsch. Edelschw. u. d. frühreifen Merinoschafes.
2525	221	149	14	32	21	*5	.	14	170	.	175	100	Grünhagen 11. * einschl. Wasser.

Name des Gutes bezw. der Gemeinde	Post = P, Standesamt = St, Telegr. = T, Amtsbezirk = A, Eisenbahn = E, Amtsgericht = AG	Name des Besitzers	Name des I = Pächter II = Verwalter
Drausenhof, Gut, z. Gem. D. geh.	Hirschfeld P St, Güldenboden E(Ostbahn), Waskenhof A, Pr.-Holland AG	**Becker'sche Erben**	
Ebersbach, Gut, zur Gem. E. geh.	Neumark PT, Kurau E (2 km), Mühlhausen E (5 km) AG, Lauck St A	**Adolf Richter**	
Emilienhorst, Gut	Neuendorf-Friedheim PTE(1,2km) Pr.-Holland St AG, Rogehnen A	**Hermann Binding**	
Falkhorst, Restgut, z. Gem. F. geh.	Mühlhausen PTE (5,5 km) A, Schönberg St, Pr.-Holland AG	**Bruno Donner,** Oberltn. a. D.	
Freifelde, Gut, mit Vorw., zur Stadt Pr.-Holland geh.	Pr.-Holland PTE (1,6 km) St A AG	**Eduard Korthals**	
Gardienen, Forsthaus, Oberfstr.-Ant. zur Oberförsterei Föders-dorf, Kreis Braunsberg, geh.	Mühlhausen PTE (3,8 km) St A AG	**Fiskus**	II. Becker, Förster
Golbitten, Gut, z. Gem. G. geh.	Pr.-Holland PTE A AG, Schlobitten E (5 km), Kobiehnen St	**Fritz Hollert**	
Greulsberg, Rittergut	Mühlhausen PTE (3,5 km) AG, Schönberg St, Neu-MünsterbergA	**Paul Frowerk**	
Groß-Tippeln, Rittergut	Reichenbach PT St, Alt-Dollstadt E (7 km), Gr.-Tippeln A, Pr.-Holland AG	**William Schmidt**	
Grünhagen, Gut, z. Gem. G. geh.	Grünhagen PTE (2 km) St A, Pr.-Holland AG	Fischereipächter **Schaak,** Lauck, Kr. Allenstein	II. Schottke
Grunwaldshof, Gut, zur Gem. Reichenbach geh.	Reichenbach PT St A, Blumenau E (5,2 km), Pr.-Holland AG	**Rudolf Grunwald**	
Günthersdorf, Rittergut	Reichenbach PT St A, Blumenau E (7,6 km), Pr.-Holland AG	**Heinrich Lassen**	
Heiligenwalde, Domäne, mit Vorw. **Karlsruhe**	Alt-Dollstädt PTE (3,4 km) A, Blumenau St, Pr.-Holland AG	**Fiskus**	I. OttoSchwichtenberg, Rittergutsbesitzer,
Heiligenwalde, Gut, zur Gem. H. geh.		**Hermann Fiedler**	a. Adl.-Alt-Dollstädt
do. mit Wiesengrundstück in **Brodsende**	Alt-Dollstädt PTE (3,4 km) A, Blumenau St, Pr.-Holland AG	**Emil Guenther**	
do. do. Nr. 23 u. 25		**Hans Guenther**	
Heinrichshof, Gut, zur Gem. Kgl.-Blumenau geh.	Blumenau PTE (0,5 km) St A, Pr.-Holland AG	**A. Fiedler**	
Hirschfeld, Rittergut	Hirschfeld PTE St A, Güldenboden E, Pr.-Holland AG	**Emil Krieg**	
do. Gut, z. Gem. H. geh. . . .		**Franz Fiedler**	
do. do.		**Robert Heinrich**	
Hohendorf, Rittgt., m. **Stühms-walde, Neu-Kampenau** und Forstgut **Hohendorf-Wald**	Reichenbach PT St, Alt-Dollstädt E (4,8 km), Hohendorf A, Pr.-Holland AG	**Gustav Skirl**	
Jankendorf, Rittgt., m. **Prothen, Schweide** u. **Milcherei**	Christburg PT, Blumenau E (4,7 km) St, Jankendorf A, Pr.-Holland AG	Frau **Valeska v. Kobylinski,** geb. von Reibnitz	
Juden, Rittergut	Neuendorf-Friedheim PTE (3,4 km), Grünhagen St, Kanthen A, Pr.-Holland AG	**August Riemer**	
Kalthof, Rittergut	Neuendorf P, Grünhagen T St A, Neuendorf-Friedheim E (1,5 km), Pr.-Holland AG	**Arthur Leinveber,** Major a. D. auf Hanswalde	I. Karl Görg II. Walter Schulz
Kerschitten, Majorat, mit Vorw. **Neusaß** und den Wiesen in **Brodsende**	Blumenau PE St, Miswalde T, Jankendorf A, Pr.-Holland AG	**Hans von Reibnitz,** Berlin	II. Gustav Kunkel, Administrator
Klein-Gillgehnen, unbeb. Guts-anteil vom Rittergut Groß-Gill-gehnen (Kr. Mohrungen)	Liebstadt PTE (6,7 km), Schmauch St A, Pr.-Holland AG	**Friedrich** Burggraf und Graf **zu Dohna-Lauck**	I. Patzig
Klein-Marwitz, Rittergut	Reichenbach PT, Güldenboden E, Gr.-Hirschfeld St, Kl.-Marwitz A, Pr.-Holland AG	**Joh. Krieg**	II. Heine, Oberinsp.

Grundsteuerreinertrag ℳ	Größe in Hektaren (abgerundet) Summa	Acker inkl. Gärten	Wiesen	Weiden	Holzungen	Unland, Hof, Wege	Wasser	Viehstand Pferde	Rindvieh überhaupt	Rindvieh darunter Kühe	Schafe	Schweine	Besondere Angaben über Fernsprechanschlüsse, Vieh- und Saatzuchten und eigene industrielle Anlagen
1723	73	52	20	.	.	1	.	*22	46	25	.	10	Güldenboden 27. * 5 Fohlen, 2 Zuchthengste (Ostpr.), edl. ostpr. Pferdezucht.
1122	43	23	.	11	6	3	.	12	32	14	7	22	Neumark 3.
2700	185	181	.	2	.	2	.	28	115	45	.	4	Pr.-Holland 72.
20,5	31,5	6,5	1,5	3,5	20	.	.	3	5	5	.	3	Mühlhausen 20.
2442	158	144	7	4	.	3	.	35	72	35	25	20	Pr.-Holland 53.
375	363	11	6	4	340	1	1	2	11	6	.	1	Öffentlicher Fernsprecher.
1140	80	39	3	25	12	1	.	12	40	18	4	10	Pr.-Holland 157.
1741	264	217	8	16	18	3	2	35	120	62	.	26	Mühlhausen 13.
6666	343	265	55	6	8	8	1	60	180	80	.	100	Reichenbach 3, Ps Königsberg 487. Karpfenteiche, Herdbuchherde.
616	53	41	6	.	4	2	.	6	20	10	.	4	
1984	120	74	10	30	4	2	.	*30	100	40	100	60	Reichenbach 28. Warm- u. Kaltbl.-Z., Ostpr.-Holl. Herdbuchh., Skuddenstammh. d. Ldw.-K., Z. d. dt. Edelschw. u. vered. Ldschw., * einschl. Fo.
2864	202	181	5	10	3	3	.	37	100	60	.	19	Reichenbach 5.
4293	299	219	70	.	.	20	.	34	70	60	15	.	Alt-Dollstädt 29.
1620	91	50	30	.	5,2	5,5	.	22	55	27	15	10	Alt-Dollstädt 26, Ps Königsberg 5111.
2069	160	104	43	.	11	2	.	36	95	45	8	25	Alt-Dollstädt 11.
2832	150	82	50	2	2	14	.	30	110	50	6	30	Alt-Dollstädt 3. Rindviehz., Ostpr. Herdb., Pf.-Z.: 1. Ostpr. Stutb., 2. Ostpr. Stutb. f. schw. Arbeitspf.
925	64	56	3	1	2	2	.	20	50	20	5	30	Reichenbach 27.
6113	304	215	70	9	.	10	.	60	140	70	50	500	Reichenbach 20. Vieh- u. Pf.-Z., ⚸ Li.-Anl.
2064	88	65	3	17	.	3	.	20	43	?	9	4	Reichenbach 36.
1752	76	50	16	9	.	1	.	18	45	20	6	12	
19100	1700	492	195	10	356	631	16	100	300	100	600	300	Reichenbach 2, Alt-Dollstädt 22, für Hohendorf-Wald: Alt-Dollstädt 30, Ps Kgb. 1135. Mahl- u. Schneide-⚒, ⚒, ⚸ Betr., Saatz., Ostpr.-Holl. Rindv.-Z., Herdb., Merino-Fleisch-Sch. u. schwk. Ostpr. Herdbuch, Schweinezucht (Herdbuch).
13030	885	601	154	12	78	22	18	127	298	110	116	45	Alt-Dollstädt 5.
2500	191	169	12,5	3	2,5	2	2	*26	80	40	12	70	Grünhagen 6. Karpfenteiche, Vieh- u. Pferdezucht, * u. 10 Fohlen.
4469	375	245	34	45	41	10	.	50	165	70	350	200	
4829	371	285	15	.	45	6	20	42	194	46	275	190	Miswalde 6.
1018	92	68	22	.	.	*2	.	.	.	.	.	.	Viehbestand siehe Gr.-Gillgehnen, * einschl. Wasser.
14288	637	397	183	18	14	11	14	72	310	140	.	800	Reichenbach 7.

Name des Gutes bezw. der Gemeinde	Post = P, Standesamt = St, Telegr. = T, Amtsbezirk = A, Eisenbahn = E, Amtsgericht = AG	Name des Besitzers	Name des I = Pächter II = Verwalter
Köxten, Rittergut	Christburg PTE (4,5 km), Blumenau St, Jankendorf A, Pr.-Holland AG	Frau **Valeska v. Kobylinsky,** geb. von Reibnitz auf Jankendorf	
Krossen, Gut, z. Gem. K. geh.	Pr.-Holland PTE (5,6 km) St AG,	**Hermann Jeschke**	
do. Abbaugut, z. Gem. K. geh.	Güldenboden E, Waskenhof A	**Friedrich Liedtke**	
Krossenfelde, Gut, zur Gem. Krossen geh.	Pr.-Holland PTE (5,5 km) St A AG	**A. Hube**	
Laubnitz, Rittergut	Reichenbach PT St, Miswalde E, Pr.-Holland A AG	**M. Medicus**	
Lauck, Rittergut, mit **Hopfenbruch, Friedrichshof** u. **Lauck-Wald,** mit den Vorwerken	Lauck PT St A, Mühlhausen E (13,5 km) AG	**Friedrich** Burggraf und Graf **zu Dohna-Lauck,** Reichertswalde (Kr. Mohrungen)	I. Max Worcewski, Hauptm. d. R. a. D.
Kagenau			I. Kurt Großjohann
und **Lipprode**	Neumark PTE (3 km), Mühlhausen E (8,5 km) AG, Lauck St, Carwinden A	**Friedrich Ludwig** Graf **Dohna-Lauck**	I. Hans Damerow
Mäken, Rittergut	Neuendorf-Friedheim P, Pr.-Holland TE AG, Grünhagen St, Quittainen A	**Graf von Dönhoff**'sche Stiftung	I. Otto Lörchner
Mehlend, Dominium	Blumenau PE St A, Reichenbach T, Pr.-Holland AG	Frau **Anna Grunwaldt**	II. Christoph Plauschinn
Nahmgeist, Rittergut, m. Rittgt. **Leisten**	Schönfeld PT, Pr.-Holland E (8,8 km), Hirschfeld St, Kanthen A	**Martin von Perbandt,** Major	II. Wendland
Neuendorf, Gut, z. Gem. N. geh.	Hirschfeld PT, Pr.-Holland E St	**Friedrich Heß**	I. Reichsschatzminist.,
do. do.	AG, Rogehnen A	**Robert Passarger**	Remonteverwaltung
Neu-Krönau, Abbaugut, z. Gem. Krönau geh.	Grünhagen PTE (4,5 km) St A, Pr.-Holland AG	**G. Potrafky**	II. Georg Hassenstein, Amtsrat
Neu-Kußfeld, Rittergut	Hirschfeld PT St A,	**Heil.-Geist Hospital** i. Elbing	II. Wunderlich,
mit **Sangerhausen**	Güldenboden E, Pr.-Holland AG		Betriebsleiter
Neu-Münsterberg, Rittergut	Neu-Münsterberg PT, Mühlhausen E (8 km) AG, Schönberg St A	Dr. jur. **August Friedrich** Frhr. **v. Minnigerode** auf Augnitten bei Pr.-Holland	I. Alfred Doepner
Neu-Powunden, Gut, m. **Lauhof**	Alt-Dollstädt PTE (2,2 km), Blumenau St, Neu-Powunden A, Pr.-Holland AG	**Otto Zimmermann**	
Ober-Krapen, Gut	Blumenau PTE (3,3 km) St, Jankendorf A, Pr.-Holland AG	**Ed. Reß**	
Pergusen, Rittergut	Grünhagen PTE (3,7 km) St, Quittainen A, Pr.-Holland AG		I. Fr. Spiegelberg
mit **Hartwichs**			
Weinigs, Gut			I. Gust. Potrafky
Schönau, Rittergut			II. Franz Gauda i. Quitt.
Quittainen, Oberförst., Schutzbezirke: **Nauten, Thierbach, Quittainen, Schönau, Lägs, Trauten, Komthurhof, Gehlfeld**	Quittainen PT A, Pr.-Holland E (13,7 km) AG, Gr.-Thierbach St	Graf **von Dönhoff**'sche Familien- u. Armenstiftung zu Quittainen	II. Vollstedt, Oberförst. in Quittainen
Groß-Thierbach			I. Heinr. Lotze, Gr.-Thierbach
m. **Memento**			
Klein-Thierbach			I. Arthur Schümann, Kl.-Thierbach
m. **Grossainen**			
Pfeiffertswalde, Restgut	Reichwalde PT St, Liebstadt E (9,3 km) AG, Schwöllmen A	**Otto Schrade**	
Pinnau, Rittergut, mit **Awecken** Nr. 2, Vorwerk	Grünhagen PTE (5,6 km) St, Dargau A, Pr.-Holland AG	**Elise Eggert** geb. Harder u. **Theodor Eggert**	II. Petersen, Oberinsp.
Podangen, Majorat	Tüngen PT, Sportehnen E (3,7 km), Döbern St, Podangen A, Liebstadt AG	**Gerhard** Graf **von Kanitz**	II. Adolf Steckel, Oberinspektor
mit Vorwerk **Wiekerau, Adl.-,** Kr. Pr.-Holland			
Powunden, Adl.-, Rittergut, u. Vorw. **Neu-Dollstädt**	Alt-Dollstädt PTE (2,2 km), Blumenau St, Powunden A, Pr.-Holland AG	**Wanda Bochert**	II. Stadie, Administrat.
Quellnau, Gut, zur Stadt Pr.-Holland geh.	Pr.-Holland PTE (1,1 km) St A AG	**Ed. Kraft**	

Grundsteuerreinertrag ℳ	Größe in Hektaren (abgerundet)							Viehstand					Besondere Angaben über Fernsprechanschlüsse, Vieh- und Saatzuchten und **eigene** industrielle Anlagen
	Summa	Acker inkl. Gärten	Wiesen	Weiden	Holzungen	Unland, Hof, Wege	Wasser	Pferde	Rindvieh überhaupt	Rindvieh davon Kühe	Schafe	Schweine	
5323	274	240	1	4	25	4	.	26	42	1	105	.	
?	125	99	2	20	.	4	.	22	65	28	.	12	⇨ Pr.-Holland 66.
2390	114	82	1	27	.	4	.	19	66	30	.	6	⇨ Pr.-Holland 62.
2390	113	81	1	27	.	4	.	16	64	?	.	6	⇨ Pr.-Holland 71.
1387	90	61	5	20	1	2	.	*14	40	19	4	15	⇨ Reichenbach 77. * mit Fohlen.
10005	1339	653	92	39	514	20	20	75	270	110	250	80	⇨ Lauck 1, Ps Kgb. 12469. Dampf-▭, ▭▭, Rindviehzucht: Ostpr. Herdbuch.
1280	168	132	4	12	15	4	1	16	71	34	22	20	⇨ Schlodien 10.
?	74	48	1,5	20	.	4	0,5	18	46	22	.	33	⇨ Neumark 2, Ps Königsberg 16010. Meierei.
4953	352	325	12	.	.	13	2	50	120	40	.	90	⇨ Pr.-Holland 96.
2962	149	96,5	20	20	10	2	.	26	80	35	25	60	⇨ Reichenbach 14, Ps Königsberg 16638.
9880	617,5	390	125,5	.	125	.	3	72	180	76	700	90	⇨ Reichenbach 10. Remontezucht, Herdbuchherde, Merinoschafe, Edelschweine.
2532	78	58	6	7	.	7	.	16	40	?	.	10	
1065	106	78	.	20	.	8	.	15	60	?	.	30	
759	81	64	3	10	2	2	.	16	60	30	6	24	⇨ Grünhagen 13. Milchlieferung, Prämiiert. ostpr. Rindviehzucht.
11009	576	423	135	.	.	16	3	} 300	73	62	200	.	
1718	191	177	13	.	.	1	.						
4010	700	380	10	.	300	9	1	45	90	30	20	50	⇨ Neu-Münsterberg 1. Saatanbaustelle d. Landwirtschaftskammer, Zücht. d. dtsch. Edelschw.
6288	281	193	58	15	6	7	2	42	154	70	70	35	⇨ Alt-Dollstädt 21. Ostpr.-Holl. Hb.-Viehzucht.
2472	154	150	4	.	.	.	.	25	80	38	10	25	⇨ Reichenbach 54.
3098	230	*210	.	5	.	12	3	} 37	118	41	.	6	⇨ Quittainen 6. * einschl. Wiesen.
1250	83	.	.	.	.	.	.						
3122	218	209	5	.	.	4	.	32	75	35	.	40	⇨ Grünhagen 9.
5979	404	347	44	3	.	8	2	70	130	65	628	92	⇨ Quittainen 11. ▭▭.
?	2632	46	85,5	.	2410	9	81,5	.	.	.	.	.	⇨ Quittainen 3.
3706	279	258	4	16	1	.	.	32	67	53	333	33	⇨ Quittainen 7.
2468	223	216	.	.	.	7	.	12	44	21	71	16	
3706	279	258	4	16	.	1	.	26	60	8	370	20	⇨ Quittainen 4.
3695	253	222	8	3	.	20	.	20	50	.	380	.	
1056	101	82	13	.	1	5	.	20	62	18	60	16	⇨ Göttchendorf 3.
4407	368	282	32	30	20	4	.	44	135	73	100	86	⇨ Grünhagen 4. Dampfmeierei.
5625	493	303	55	14	107	9	5	50	150	60	.	.	⇨ Wormditt 50.
3003	270	192	26	10	34	3	5	35	92	2	.	.	
?	500	250	238	.	.	7	15	75	300	130	20	60	⇨ Alt-Dollstädt 3, 10. Karpfen- u. Forellenzucht Bullenverk., warmblüt. Zuchthengste u. Reitpferde vered. Marschschwein.
1601	66	61	.	3	.	2	.	?	?	?	?	?	

Name des Gutes bezw. der Gemeinde	Post = P, Standesamt = St, Telegr. = T, Amtsbezirk = A, Eisenbahn = E, Amtsgericht = AG	Name des Besitzers	Name des I = Pächter II = Verwalter
Quittainen, Herrschaft, bestehend aus do. Rittergut	Quittainen PT A, Pr.-Holland E (11 km) AG, Gr.-Thierbach St		II. Franz Gauda in Quittainen
do. Wald			
u. **Schönau**	Rogehnen PT St, Pr.-Holland E (8 km) AG, Quittainen A		
m. **Komthurhof,** Gut	Quittainen PT A, Grünhagen E (6,4 km) St, Pr.-Holland AG		I. Fritz Liedtke auf Komthurhof
Lägs, Rittergut	Pr.-Holland PTE (5,5 km) AG, Rogehnen E (2,5 km) St, Quittainen A	Graf von Dönhoff'sche Familien- u. Armenstiftung	I. Max Hube auf Lägs
Matzweißen, Rittergut	Rogehnen PTE (6,1 km) St,	Kurator: Dr. jur. Stanislaus Graf von Dönhoff, Majoratsherr auf Skandau	I. Johannes Foth auf Amalienhof
Amalienhof, Rittergut	Pr.-Holland E AG, Quittainen A		
Mäken, Rittergut	Neuendorf-Friedheim PTE (3,6 km), Grünhagen St, Quittainen A, Pr.-Holland AG		I. Otto Lörchner auf Mäken
Skollmen, Rittergut	Rogehnen PT, Pr.-Holland E (6,1 km) St AG, Quittainen A		I. Oscar Mentzel auf Skollmen
Nauten, Rittergut	Göttchendorf PT, Schlobitten E, (12 km), Schmauch St, Quittainen A, Pr.-Holland AG		I. Fritz Boldt auf Nauten
m. **Kanditten,** Rittergut . . .			
m. **Einhöfen,** Rittergut			
Rahnau, Gut, zur Stadt Pr.-Holland geh.	Pr.-Holland PTE (3 km) St A AG	**Ernst Chomse**	
Rapendorf, Gut Nr. 4, z. Gem. R. geh.	Güldenboden PTE (2 km), Hasselbusch St, Marienfelde A, Pr.-Holland AG	**F. Friedr. Deegen**	
do. do.	Rapendorf PTE (2,5 km), Güldenboden E, Hasselbusch St, Marienfelde A, Pr.-Holland AG	**Conrad Heering**	
Reichenbach, Forst, Hospitalforst **Elbing**	Reichenbach PT St A, Blumenau E (5,9 km), Pr.-Holland AG	**Stadt Elbing**	II. Buttgereit, Revierförster
do. Gut, zur Gem. R. geh. . .	Reichenbach PT St A, Blumenau E (5,2 km), Pr.-Holland AG	**Karl Grunwaldt**	
do. do.		**Adolf Preuß**	
do. do. Nr. 3.		**Friedr. Kötzing**	
Reichwalde, Gut	Reichwalde PT St, Liebstadt E AG, Podangen A	**Fritz Grapentin**	
Rogehnen, Gut, z. Gem. R. geh.	Rogehnen PT St A, Pr.-Holland E AG	**B. Kottmann**	
do. do. . . . . ,		**Eduard Marquardt**	
do. do.		**Hulda Masuhr**	
do. do.		**Friedr. Spiegelberg**	
Rohrkrug, Gut	Hirschfeld PT, Güldenboden E (für Güter), Kämmersdorf E (f. Pers.), Weeskenhof St A, Pr.-Holland AG	**Fiskus**	II. Ernst Müller, Wiesen-u. Fischmstr.
Rossitten, Rittergut	Reichenbach PT, Blumenau E (4,2 km), Kgl.-Blumenau St, Rossittten A, Pr.-Holland AG	**Wilhelm** Baron **von Minnigerode**	
Petersdorf			II. Penner, Administr.
Rudolfsmühle, Gut, zur Gem. Schmauch geh.	Reichertswalde PT, Gr.-Hermenau E (12 km), Schmauch St A, Liebst. AG	**Friedrich** Burggraf u. Graf **zu Dohna-Lauck**	I. Kahrau
Schlobitten, Fideikommiß, mit			II. Hoffmann, Güterdir. in Schlobitten
Schlobitten, Vorw.			I. Karl Thimm in Stöpen
Muttersegen, „			
Guhren, „			
Nikolaiken, „		Se. Durchlaucht **Alexander Fürst zu Dohna-Schlobitten** in Schlobitten	I. Fritz Grommelt in Davids
Schönfeld, „	Schlobitten PTE St A, Mühlhausen AG		
Brünneckshof, „			
Stöpen, „			
Davids „			
Erlau, Gut		Ihre Durchl. **Marie Mathilde Fürstin zu Dohna-Schlobitten** in Schlobitten	I. O. Reinhardt, Herrnsd. I. Otto Guddas
Guhrenwalde einschl. Bunden, Abbau			

Grundsteuerreinertrag ℳ	Größe in Hektaren (abgerundet)							Viehstand					Besondere Angaben über Fernsprechanschlüsse, Vieh- und Saatzuchten und eigene industrielle Anlagen
	Summa	Acker inkl. Gärten	Wiesen	Weiden	Holzungen	Unland, Hof, Wege	Wasser	Pferde	Rindvieh überhaupt	Rindvieh davon Kühe	Schafe	Schweine	
6655	360	280	8	57	.	10	5	76	87	55	.	102	Quittainen 10. Wasser-⚓ u. ⚙.
2688	1857	.	.	.	1857	.	.	.	.	.	.	.	
5979	404	371	10	13	.	8	2	55	61	.	334	.	Quittainen 11. ▦.
1693	150	127	10	9	.	4	.	22	65	16	13	30	Quittainen 5.
5409	309	244	40	14	.	21	.	60	130	55	308	120	Pr.-Holland 111. Pf.-, Rind.- u. Schafz., Schweinem., Dampfdreschs., ⚙, Milchliefer. z. Meierei Rogehnen.
1701	132	110	7	10	.	5	.	20	70	10	.	40	Pr.-Holland 89.
2189	163	149	.	7	.	6	1	20	48	26	50	12	
4953	352	325	12	.	.	13	2	43	109	64	342	61	Pr.-Holland 96.
4264	282	250	12	7	.	13	.	50	86	36	590	52	Pr.-Holland 44. Ostpr.-Holl. Herdbuchvieh, Merinofleischschafzucht, * 4 Zugochsen.
3738	250	198	47	.	.	3	2						
1666	104	82	21	.	.	1	.	60	180	60	200	.	Göttchendorf 2.
1476	129	109	15	1	.	1	3						
2188	126	90	19	11	*2	3	1	27	80	35	12	7	Pr.-Holland 79. * Torf.
1500	74	53	10	2	8	1	.	14	29	20	2	8	
3600	142	89	25	20	8	.	.	28	95	45	30	26	Güldenboden 4, Ps Königsberg 6437. Herdb., • Saatgutwirtschaft.
?	453	14	.	.	438	.	.	2	10	5	2	9	Reichenbach 9. * einschl. Wiesen.
1400	67	.	.	.	.	.	.	30	64	30	.	40	Reichenbach 18.
1355	68	?	?	?	?	?	?	16	46	22	3	19	Reichenbach 31.
1661	74	52	17	.	2	2	.	24	52	20	8	55	Reichenbach 59.
2400	206	173	20	1	10	1,5	0,5	26	100	35	200	6	
1110	93	78	.	13	.	2	.	?	?	?	?	?	Pr.-Holland 112.
1202	120	111	6	.	.	2,5	0,5	22	72	30	.	20	Rogehnen im Bau. * u. 10 Fohlen.
684	62	40	4	18	.	.	.	15	40	15	.	20	
1306	86	72	.	12	.	2	.	?	?	?	?	?	Pr.-Holland 178.
2492	1134	2	63	519	.	550 *	.	2	8	8	.	2	* einschl. Wasser.
4528	395	236	28	12	110	5	4	54	100	36	150	18	Miswalde 15 (f. d. Verwaltung).
2962	214	179	14	10	5	6	.	16	46	.	.	.	Reichenbach 39 (f. Schloß).
855	95	48	14	6	22	1	3	14	40	18	30	50	Reichertswalde 4 (f. Verwaltung). Wa.-⚓.
8769	987	539	104	2	320	16	6	89	130	65	340	190	Schlobitten 9 (Direktion). Holl. Wind-⚓.
2680	218	174	24	9	.	8	3	33	125	5	.	.	Schlobitten 20.
3843	512	184	13	50	253	12	.	44	70	39	.	35	Schlobitten 10.
4911	450	262	54	7	118	9	.	32	72	4	260	9	
5903	634	283	32	5	293	20	1	36	99	37	160	13	Schlobitten 15. 950 Morgen parzelliert verpachtet.
4832	530	233	67	4	211	15	.	19	.	.	.	.	
1099	116	93	11	3	.	8	1	16	45	20	7	8	Schlobitten 6
2184	212	128	22	1	57	4	.	24	42	23	163	9	Schlobitten 19.
1135	108	95	12	.	.	.	1	14	20	12	.	4	Mühlhausen 18.
1997	170	?	?	?	?	?	?	24	65	25	20	35	Schlobitten 21.

Name des Gutes bezw. der Gemeinde	Post = P, Standesamt = St, Telegr. = T, Amtsbezirk = A, Eisenbahn = E, Amtsgericht = AG	Name des Besitzers	Name des I = Pächter II = Verwalter
Schlodien, Herrsch., besteh. aus:			II. a) Heinrich Kammer, Güterdirekt. i. Spitzen
a) **Schlodien,** Ritterg., m. d. Vorw. **Spitzen, Hensels, Gr.- u. Kl.-Quittainen, Schwöllmen** mit **Peiskam, Carwinden** mit **Louisenwalde**			b) für den Wald: Stiegler, Gräfl. Oberf.
			I. f. Kl.-Quittainen: G. Eggert
b) **Fürstenwille A,** Gräfl. Rittg.	Schlobitten PTE St A AG	**Conrad** Burggraf und Graf **zu Dohna-Schlodien**	I. Thimm in Fürstenwille
do. **B,** Gut			I. einzeln verpachtet
c) **Karwinden,** Rittergut, mit **walde,** Gut, zum Gutsbez. Karwinden geh.			II. Heinrich Kammer, Güterdirektor in Schlodien
d) **Schwöllmen,** Rittergut, m. Vorw. **Peiskam**	Göttchendorf PT, Wormditt E, Döbern St, Schwöllmen A, Liebstadt AG		I. Else Bremer in Schwöllmen
			II. Heinrich Kammer, Güterdirekt.
Schmauch, Gut, z. Gem. Schm. geh.	Göttchendorf PT, Schlobitten E, Schmauch St A, Liebstadt AG	**Friedrich Conrad**	
Schönfeld, Gut Nr. 16, z. Gem. Sch. geh.	Neuendorf-FriedheimPTE(2,2km), Hirschfeld St A, Pr.-Holland AG	**Aug. Nehm**	
Schönwiese, Gut, z. Gem. Sch. geh.	Güldenboden PTE, Pr.-Holland St AG, Weeskenhof A	**Fritz Krickhan**	
do. Gut Nr. 7		**Georg Anacker**	
do. do.		**Joh. Entz**	
do. do.		**Gustav Peters**	
Siebenhufen, Gut, zur Gemeinde Steegen geh.	Schlobitten PTE (6 km), Steegen St A, Pr.-Holland AG	**Friedr. Herrmann**'sche Erben	
Solainen, Rittergut	Quittainen PT A, Grünhagen E (6,3 km) St, Pr.-Holland AG	**Kurt Hildebrandt**	
Sommerfeld, Abbaugut, z. Gem. S. geh.	Göttchendorf PT, Liebstadt E (9,1 km) AG, Schmauch St A	**Aloys Huhn**	
do. Gut, zur Gem. S. geh. . .		**Friedrich Nehm**	
Spanden, Fideikommiß, mit **Bernhardshof**	Schlodien PT, Mühlhausen E, DöbernSt, SpandenA, LiebstadtAG Göttchendorf PT, Wormditt E, Döbern St, Schwöllmen A, Liebstadt AG	**Alexander von Kuenheim,** Fideikommißbes. auf Spanden	I. Carl Kroll, Bev.
Spittels, Rittergut	Pr.-Holland PTE (2,5 km) St AG, Rogehnen A	**Max Beck**	
Steegen, Gut, zur Gem. St. geh.	Pr.-Holland PT AG, Steegen E St A	**Hans Keßler**	
Stein, Rittergut	Kgl.-Blumenau PTE (2 km) St A, Pr.-Holland AG	Frau **Magdalene** verw. v. **Armin** geb. von Keltsch	II. Steinhardt, Insp.
Sumpf, Gut, mit Vorw. **Suche,** zur Gem. S. geh.	Mühlhausen PTE St A AG, Steegen E, Schlobitten A,	Ihre Durchl. **Marie Mathilde** Fürstin **zu Dohna-Schlobitten** in Schlobitten	I. Rud. Grommelt, Oberamtmann in Sumpf
Taulen, Gut, z. Gem. T. geh.	Quittainen PT, Grünhagen E St A, Pr.-Holland AG	**Paul Reuß**	
Teschenwalde, Gut	Behlenhof PT A, Schlobitten E (6,5 km), Hermsdorf St, Pr.-Holland AG	Ihre Durchl. **Marie Mathilde** Fürstin **zu Dohna-Schlobitten** in Schlobitten	I. Rempel
do. Mühle.			I. J. Schultz, Mühlenp.
Unter-Krapen, Gut	Kgl.-Blumenau PTE (3 km) St, Jankendorf A, Pr.-Holland AG	**Gustav Braun**	
Vogtshof, köllm. Gut.	Grünhagen PTE (2 km) St A, Pr.-Holland AG	**Heinrich Nordhoff**	
Weeskendorf, Gut, z. Gem. W. gehörig	Güldenboden PTE, Pr.-Holland StAG, WeeskendorfA	**Otto Ulrich**	
Weeskenhof, Remonteamt und Landwirtschaftl. Reichsbetrieb, mit d. Vorw. **Melkhof, Neugut, Schäferei** und **Wiesenhof**	Pr.-Holland PT St AG, Güldenboden E, Weeskenhof A	**Preuß. Domänenfiskus**	II. Georg Hassenstein, Amtsrat u. Admin.
Weeskenitt, Rittergut	SilberbachPT, LiebstadtE (7,5km) AG, Schmauch St A	**Friedrich** Graf **zu Dohna-Lauck**	I. Albrecht
Wickerau, Gut, z. Gem. W. geh.	Pr.-Holland PT A AG, Steegen E (3,5 km) St	**Fritz Briehn**	

Grundsteuerreinertrag ℳ	Größe in Hektaren (abgerundet) Summa	Acker inkl. Gärten	Wiesen	Weiden	Holzungen	Unland, Hof, Wege	Wasser	Viehstand Pferde	Rindvieh überhaupt	Rindvieh davon Kühe	Schafe	Schweine	Besondere Angaben über Fernsprechanschlüsse, Vieh- und Saatzuchten und eigene industrielle Anlagen
27132	3633	1201	261	14	2122	25	10	231	437	200	770	355	Schlodien 1 (Schloß), 26 (Güterdirekt.), 7 (Oberförsterei). Beschälstation u. Remontezucht, 卌 mit Dampfbetrieb, ⚙.
?	120	95	7	16	.	2	.	*14	40	20	15	15	Schlodien 25, Ps Kbg. 4252. * 4 Fohlen.
2726	234	120	40	*64	.	2	.	40	125	55	.	35	Neumark 1. Herdbuchh., Milchwirtsch. u. Zuchtv.-Aufz., Weide-Mastviehverkauf, Remonte- u. Kaltblutzucht, * Dauerweiden.
1200	100	95	5	.	.	.	.	.	.	.	.	.	
9312	1008	675	221	66	.	27	19	50	200	35	60	100	Schlodien 26 (Nebenanschl.).
1552	126	68	30	25	.	3	.						
5937	491	402	15	55	.	17	2	60	120	70	300	60	Schlodien 26, Ps Königsb. 11902. Beschälstat, Pferdezucht, Herdbuchherde.
?	87	?	?	?	?	?	?	20	40	14	20	50	Göttchendorf 14.
.	50	48	1	.	.	1	.	12	21	11	2	8	Pr.-Holland 153.
?	64	41	14	9,5	.	0,5	.	16	38	18	3	12	Pr.-Holland 136.
365	52	28	12	10	.	2	.	12	23	10	.	15	Güldenboden 30.
1311	73,7	34	38	.	0,7	0,5	0,5	11	30	20	4	7	Güldenboden 23.
1599	73	53	11	8	.	1	.	16	32	21	2	10	
804	62	43	9	.	8	1	1	10	21	9	5	9	Schlobitten 7.
2701	211	180	20	4	4	2	1	30	120	35	30	30	Quittainen 2, Giro-Kto. Kreisspark. Pr.-Holland Nr. 341.
147	116	75	10	20	6	5	.	13	45	?	7	10	
817	81	33	8	18	17	5	.	13	38	11	15	15	
?	712	354	82	20	236	12	7	70	*240	70	200	60	Schlodien 9, Ps Königsb. 5042. Pferdez., Herdb., Wasser-𝔣, Dampf-⚙, * ohne Leute-Vieh.
?	145	110	25	.	5	5	.	25	60	27	10	20	Göttchendorf 5, Ps Königsb. 5193.
1675	156	104	12	20	16	2	2	30	80	35	100	15	Pr.-Holland 21.
1720	108	76	7	22	1	2	.	22	58	30	2	6	Pr.-Holland 138, Ps Königsberg 4852.
6039	360	300	39	1	15	5	.	45	110	51	121	54	Reichenbach 11.
4748	466	364	70	10	16	6	.	60	173	80	200	100	Mühlhausen 14.
1212	108	84	4	18	2	.	.	22	54	17	.	18	Grünhagen 25.
1269	119	103	2	4	5	3	2	11	37	14	8	30	Vieh- u. Schweinezucht.
115	16	13,5	.	0,5	0,5	0,5	1	5	13	5	.	12	Schlobitten 18. Giro-Kto. Kreisspk. Pr.-Holl. 168.
2531	143	131	10	.	.	2	.	25	80	35	20	35	Viehz., Verk. junger Ochsen, Herdbuchvieh zur Zucht.
2400	176	154	5	15	.	2	.	23	75	35	.	50	Grünhagen 3.
300	37	6	19	6	.	5	1	8	30	16	2	8	Güldenboden 21.
15333	768	493	176	19	175	*63	.	*84	101	44	.	.	Pr.-Holland 34, Giro-Kto. Kreissparkasse Pr.-Holland 34. * u. 260 Remont., ** einschl. Wasser.
3798	469	236	24	.	152	10	47	28	90	35	120	60	Reichertswalde 6. Milchliefer. z. Meierei, Schw.- u. Lämmermast u. Jungviehverkauf.
1376	101,3	80,1	10	2	8	.	.	20	60	30	3	10	Pr.-Holland 133.

Name des Gutes bezw. der Gemeinde	Post = P, Standesamt = St, Telegr. = T, Amtsbezirk = A, Eisenbahn = E, Amtsgericht = AG	Name des Besitzers	Name des I = Pächter II = Verwalter
Wiese, Rittergut, mit **Bardeleben** und a) **Bodeck,** Rittergut . . . . . b) **Reichenbach,** Gut Nr. 10, z. Gem. R. geh. c) do. z. Gem. Hirschfeld geh.	Reichenbach PT, Blumenau E, Hirschfeld St, Kl.-Marwitz in Wiese A, Pr.-Holland AG	**Goerd u. Marie v. der Groeben**	II. Hoyer

Kreisstadt: Rastenburg.

Kreis

Albertinhausen, Rittergut . . .	Wenden PT, Rastenburg E AG, Wehlack Klb. St A	**Ludwig** Graf **von Schwerin,** Major a. D. u. Landrat in Mildenitz (Mecklenburg), Bevollmächtiger: Frhr. v. d. Goltz in Wehlack	I. Friedrich Rohde
Althof-Barten, Gut, z. Stadt B. geh.	Barten PT St A AG, Althof E	**Richard Platz**	
Alt-Rosenthal, Rittergut, m. Ant. i. Gem. **Krausendorf** u. **Alt-Rosenthal**	Neu-Rosenthal PT, Alt-Rosenthal E A, Rastenburg E (5 km) St AG	**Paul Feyerabend**	
do. Gut Nr. 1, z. Gem. A.-R. geh.		**Rosa Reiß**	
Annafeld, Gut, z. Gem. Schönfließ geh.	Korschen PTE (4 km), Tolksdorf St A, Rastenburg AG	**Justus Patzig**	
Babziens, Adl.-, Gut	Tolksdorf u. Rößel PT, Tolksdorf E (4,5 km) A, Schönfließ St, Rastenburg AG	**Erich Pich**	II. Kreutzberger
Bannaskeim, Rittergut	Tolksdorf PT, Rastenburg E (7km) AG, Lamgarben St, Jeesau A	**Willy Drews**	
Barten, Domäne, mit Vorwerk **Milchbude**	Barten PTE (1 km) St A, Skandau E (8,5 km), Dom. Barten AG	**Fiskus**	I. Wwe. Pachnio II. Riebensahm
do. Stadtgut	Barten PTE St A AG	**Ernst Schuelke**	I. Ernst Schuelke
do. Pfarrland			
Bäslackshof, Gut, z. Gem. B. geh.	Heiligelinde PT, Pötschendorf E (3,7 km) St A, Rastenburg AG	**Tolksdorf**	
Baumgarten, Rittergut, m. Vw. **Baumgarten A** und **Marienwalde**	Barten PT Klb. (4,5 km) St AG, Rastenburg E, Baumgarten A	**von Groddeck**'sche Erben	II. Peirse, Administrat.
Birkenwerder, Gut	Rastenburg PTE (2 km) St A AG	**Peter Matern**	
Bollendorf, Rittergut	Prassen P St A, Korschen TE (7,5 km), Barten AG	**Fritz** Graf **zu Eulenburg** auf Prassen	I. Ernst Räthjen
Borken, Rittergut	Rastenburg PTE (4 km) St AG, Alt-Rosenthal A	**Walter Becker**	
Borschenen, Gut, z. Gem. B. geh.	Dönhofstädt PT, Tolksd. E (5 km), Lamgarben St A, Rastenb. AG	**Ziesig**	
Bürgersdorf-Wald . . . . . und **Thurwangen,** zur Stadt Rastenburg geh.	Rastenburg PTE (11 km) St A AG	**Stadt Rastenburg**	II. Max Fleischer
Carlsberg, Gut, z. Gem. C. geh.	Rastenburg PTE (3 km) St A AG	**Albert Töpfer**	
Cremitten, Rittergut	Korschen PTE (3 km), Gr.-Langwalde St, Glaubitten A, Rastenburg AG	**Günther** Frhr. **von Mirbach,** Oberstleutnant a. D.	II. J. Waser
Döhrings, Rittergut	Schippenbeil PT, Wotterkeim E (3,4 km), Prassen St A, Barten AG	**Fritz** Graf **zu Eulenburg** auf Prassen	
Dombehnen, Gut, z. Gem. D. geh.	Barten PT St AG, Rodehlen E (3 km) A	**Herrmann Platz**	

Grundsteuerreinertrag ℳ	Größe in Hektaren (abgerundet)							Viehstand					Besondere Angaben über Fernsprechanschlüsse, Vieh- und Saatzuchten und eigene industrielle Anlagen
	Summa	Acker inkl. Gärten	Wiesen	Weiden	Holzungen	Unland, Hof, Wege	Wasser	Pferde	Rindvieh überhaupt	Rindvieh davon Kühe	Schafe	Schweine	
5388	346	253	14	7	60	8	4	44	86	52	462	85	Reichenbach 4, Ps Königsb. 1995. Pferdezucht, Stammschäferei (Merino-Fleischschafe), Hb.-Vieh.
.	337	292	.	2	37	4	2	26	58	.	572	.	
.	102	94	4	1	.	2	1	20	43	.	.	.	
.	71	.	21	50	.	.	.	.	.	.	.	.	

Rastenburg.

Landgericht: Bartenstein.

3960	272	221	15	32	.	3	1	42	130	50	35	70	Wenden 6.
6304,5	324,5	303,5	20	.	.	1	.	52	125	40	80	80	Barten 15.
4628	367	307	24	.	23	13	.	52	120	30	40	20	Neu-Rosenthal 2. Torfstich.
930	65	44	6	10	.	1	0,5	15	35	10	10	14	
1989	183	174	8	.	.	1	.	?	?	?	?	?	Korschen 41.
3786	454	375	13	77	28	5	25	50	180	70	100	200	Rössel 17. ⅓ Licht- u. Kraftanlage, Motorflug-Betrieb, Torfstich.
3594	203	164	29	7	3	.	.	50	70	8	.	70	Rastenburg 106. Torfstich, Mastwirtschaft u. Magervieh.
11894	595	402	75	103	.	8	7	76	225	80	100	50	Barten 11.
2500	110	99	10	.	.	1	.	27	75	35	10	28	Barten 32.
.	33	32	.	.	.	1	.						
2498	200	130	25	15	8	22	.	27	95	30	.	35	Pötschendorf 9. Torfstich zu eigenen Bedarf
?	730	?	?	?	?	?	?	87	240	91	256	95	Barten 2.
1119	84	62	15	.	6	1	.	13	60	30	.	30	Rastenburg 285.
3166	221	194	.	20	.	6	1	34	100	5	20	10	Korschen 6. Eigenen Anschluß nach Korschen und Gelbsch. Ps Königsberg 3611.
1150	175	142	12	16,5	.	4	0,5	30	60	30	100	30	Rastenburg 250. Herdbuchvieh, Schafzucht (Schwarzkopf).
1442	73	?	?	?	?	?	?	?	?	?	?	?	Tolksdorf 12.
1059	467	15	4	.	325	3	.	3	10	6	.	6	
		.	.	.	120	.	.						
785	107	98	8	.	.	1	.	25	90	37	90	40	Rastenburg 138.
6904	362	260	30	40	5	19	8	24	135	40	150	8	Korschen 43.
2771	293	233	10	7	41	2	.	27	102	42	158	57	
650	70	57	2	.	9	1	.	18	32	17	9	24	Barten 49.

Name des Gutes bezw. der Gemeinde	Post = P, Standesamt = St, Telegr. = T, Amtsbezirk = A, Eisenbahn = E, Amtsgericht = AG	Name des Besitzers	Name des I = Pächter II = Verwalter
Dönhofstädt, Grafschaft, bestehend aus:			II. Willig
a) **Dönhofstädt,** Rittg., m. Vw. **Gr.-Wolfsdorf, Kolbiehnen, Kl.-Wolfsdorf, Krimlack, Angelika, Garbnick, Romberg, Gr.-Bogslack, Wenden, Werder, Wolfshagen** u.	Dönhofstädt PTE (2 km) St A, Barten AG		
b) **Pomnick, Adl.-,** Gut, m. d. **Paariser Krughufen** u. **Kl.-Winkeldorf**		Se. Erlaucht **Albrecht** Graf **zu Stollberg-Wernigerode** auf Dönhofstädt	I. Jul. Macketanz, Rittmstr. a. D.
c) **Karschau** m. Vw. **Gelbsch**	Korschen PTE (5 km), Prassen St, Dönhofstädt A, Barten AG		I. Räthgen in Bollendorf
d) **Werder,** Gut, mit See (im Kreise Gerdauen gelegen)	Nordenburg PTE (2,8 km) AG, Truntlack St A		I. Franz Krause
e) **Nordenburg,** Mühlengut, z. Stadt N. geh. (im Kr. Gerdauen gelegen)	Nordenburg PTE St A AG		I. f. d. See: Gebr. Jacob I. Siegm. Sandelowsky
Drachenstein, Rittergut	Gr.-Neuhof P, Rastenb. T St AG, Neumühl E (0,5 km), Weitzdorf A	**Arthur Pasternack**	II. Trautwein
Drengfurthshof, Abbaugut, zur Stadt D. geh.	Drengfurt PTE (2,7 km) St A, Rastenburg AG	**Wilhelm Steer**	
Dublienen, Adl.-, Gut, mit **Lumienen**	Tolksdorf PTE (3,5 km), Lamgarben St A, Rastenburg AG	**Max Stobbe,** Hauptm. a. D.	II. Schleth
Elisenthal, Rittergut, z. Gutsbezirk Wehlack geh.	Wenden PT, Rastenburg E (12 km), Wehlack St A, Barten AG	**Ludwig** Graf **von Schwerin,** Major a. D. u. Landrat in Mildenitz (Mecklenburg), Bevollmächtiger: Frhr. v. d. Goltz in Wehlack	I. Carl Herbrechter
Fischbach, Gut, z. Gem. Pülz geh.	Pülz PT, Pötschendorf E, Wilkendorf St, Rehstall A, Rastenb. AG	**Anton Drengk**	
Freudenberg, Gut, z. Gem. F. geh.		**August Behrendt**	
do. do.		**Gustav Krieger**	
do. do.		**Carl Preuß**	
do. Gut Nr. 2	Barten PT Klb. (4 km) St A AG	**Redmann**	
do. m. **Klingspornwalde,** Gut	Dönhofstädt E (6 km)	**Gustav Teichert**	
do. Gut Nr. 10		**Carl Will**	
Freudenbergswalde, Gut Nr. 12 u. Hof Nr. 247, z. Gem. Freudenberg geh.	Barten PTE (4 km) St A AG	**Rudolf Reschke**	
Friedenau, Gut, z. Gem. Meistersfelde geh.	Barten PT St AG Klb. (3 km), Rastenb. E (7,5 km), Skandlack A	**Karl Scharlach**	
Fünfhuben, Adl.-, Rittergut, m. **Wendenwald**	Wenden PT, Rastenburg E. Fünfhuben (Klb. 0,1 km), Wehlack St A, Barten AG	**Helmerking**	
Fürstenau, Gut, z. Gem. F. geh.	Drengfurt PT (Klb. 3 km) St A, Pristanien E (5,5 km), Rastenburg AG	**Erich Poweleit**	
Fürstenhof, Gut 2/3 zur Gem. Fürstenau, 1/3 z. Stadt Drengfurt geh.	Drengfurt PTE (2 km), Rastenburg St A AG	Frau **Charlotte Groß**	I. Fritz Borchert
Georgenberg, Gut, z. Gemeinde Krausendorf geh.	Rastenburg PTE (1 km) St AG, Neuendorf A	**Gustav Drews**	
Georgenfelde, Gut, z. Gem. Mühlack geh.	Rastenburg PTE St AG, Mühlack A	**Hermann Hein**	
Glaubitten, Rittergut, m. d. Vw. **Eichenau, Gr.** u. **Kl.-Langwalde** u. **Nohnkeim**	Korschen PTE (3 km), Glaubitten St A, Rastenburg AG	**Julius Boehm**	
Glittehnen, Rittergut, mit Vorw. **Annahöhe**	Korschen PTE (1,7 km) St A, Rastenburg AG	**Max von Skopnick**	
Glubenstein, Rittergut	Rastenburg PT St AG, Carlshof E (5 km), Weischnuren A	**Max Rosanowski**	

Grundsteuerreinertrag ℳ	Größe in Hektaren (abgerundet)							Viehstand					Besondere Angaben über Fernsprechanschlüsse, Vieh- und Saatzuchten und **eigene** industrielle Anlagen
	Summa	Acker inkl. Gärten	Wiesen	Weiden	Holzungen	Unland, Hof, Wege	Wasser	Pferde	Rindvieh überhaupt	Rindvieh davon Kühe	Schafe	Schweine	
72218	5663	2734	799	171	1226	34	699	307	722	380	1107	646	Dönhofstädt 3 (für Güterverwaltung). Korschen 38 (für Forstverwaltung).
?	417	327	60	29	.	1	.	80	120	30	100	90	Korschen 7. Wasser-.
13103	799	302	56	217	207	16	1	32	86	10	11	21	Privatanschluß mit Bollendorf.
1921	892,5	82	50	24	102	1,5	633	32	. 86	10	11	21	Nordenburg 13 (für Herrn Krause).
?	8,25	5	2	1	0,25	.	.	12	2	2	.	3	Nordenburg 29 (für Gebr. Jacob). Nordenburg 5. Ps Königsberg 805.
7652	394	316,4	17	45,3	5,7	9,6	.	70	120	50	50	100	Rastenburg 14. Schweinez. u. -mast, Schafz., Herdbuchherde.
1561	169	115	34	3	15	1	1	31	64	20	66	34	Drengfurt 33.
?	470	365	90	.	10	*5	.	130	180	60	100	100	Tolksdorf 11. Torfstich, Vieh-, Pferde- und Schweinezucht, Saatgutwirtschaft, * einschl. Wa.
7851	510	450	10	25	.	75	.	78	115	61	*244	127	Wenden 1. * ohne Lämmer. Stammzucht für schwarzköpfige Fleischschafe. Stammzucht für veredelte deutsche Landschweine. Saatzuchtbau.
1527	145	102	25	8	.	8	2	22	85	30	20	50	Pülz 9.
2384	172	423	110	105	22	28	.	50	80	30	15	25	Barten 33.
1623,60	115	92,5	3	14	4	1,5	.	23	61	25	7	16	
656	50	38	4	5	2	1	.	12	20	9	5	6	
1555	105	85,5	4,5	10	4,5	0,5	.	16	56	28	.	18	Barten 31.
2118	125	90,5	3	25	4	2,5	.	30	95	40	14	15	Barten 41.
390	41	3	6	25	6	1	.	30	95	40	14	15	
?	51	32	8	7	2	2	.	9	19	10	7	5	
884	73	60	11	.	2	.	.	14	34	15	10	10	Barten 53.
1114	88,5	80	3,5	2,5	1,5	1	.	20	54	28	.	80	Barten 6. Genossensch.- in Barten.
1181	152	116	6	23	5	2	.	16	140	50	.	30	Wenden 8.
	117	78	2	28	5	1	.						
576	60	51,5	4,5	1	.	3	.	13	32	17	11	14	Drengfurt 16. Dampf-.
1980	200	135	25	16	10	9	2	36	90	35	15	70	Drengfurt 19.
3577	222	168	29	7	16	3	.	50	70	35	20	57	Rastenburg 115.
3284	166	99	20	20	20	16	.	24	46	22	33	6	Rastenburg 150.
17592	1243	856	179	46	150	9	2	171	403	120	.	288	Korschen 3. Wind-, Schneide-, Remontez.
10213	527	345	24	95	50	3	.	72	157	65	130	41	Korschen 1, Ps Königsb. 3260. Pferde-, Vieh-, Schweine- u. Schafzucht.
2735	342	196	83	17	38	7	1	32	115	40	60	40	Eichmedien 10. Holländ. Herdbuchvieh, Torffabrikation.

Name des Gutes bezw. der Gemeinde	Post = P, Standesamt = St, Telegr. = T, Amtsbezirk = A, Eisenbahn = E, Amtsgericht = AG	Name des Besitzers	Name des I = Pächter II = Verwalter
Godocken, Gut, zur Gem. G. geh.	Tolksdorf PTE (2,8 km),	**Rudolf Döll**	
do. do. Nr. 7	Lamgarben St A, Rastenburg AG	**Joh. Platzek**	
do. Hof Nr. 5		**Herrmann Mäckelburg**	
Görlitz, städt. Oberf., m. d. Schutzbezirk **Görlitz, Bürgersdorf u. Thurwangen**	Schwarzstein PT, Görlitz E (1 km), Rastenburg E (1 km) St A AG	**Stadt Rastenburg**	II. Franz Schneeweiß, Oberförst.
do. Gut, m. Vorw. **Eleonorenheim,** z. G. Schwarzstein geh.	Schwarzstein PE (3 km) A, Rastenburg T AG, Woplauken St	Freiherr **Dodo zu Inn- und Knyphausen,** Landrat	
Groß-Blaustein, Rittergut, mit Vorw. **Ripplauken**	Salzbach PT, Mühlbach E (3 km), Rastenburg E (12 km) AG, Schwarzstein St, Blaustein A	**Edwin Langenstraßen,** Maj. d. R. a. D.	
Groß-Galbuhnen, Gut, m. Vorw. **Erlenhof,** z. Gem. Gr.-G. geh.	Rastenburg PTE (4,5 km) St AG, Alt-Rosenthal A	**Rastenburger Dampfziegelei, A.-G.,** Gr.-Galbuhnen	II. B. Richau
Groß-Kämlack, Rittergut	Wenden PTE (Klb.), Tolksdorf-Dönhofstädt E (4km), Wehlack St A, Barten AG	**Ludwig** Graf **v. Schwerin,** Maj. a. D., Landr. i. Mildenitz (Mcklb.), Bvllm.: Frh. v. d. Goltz, Wehlack **Hermann Kühl**	I. Otto Deutsch
Groß-Köskeim, Rittergut . . . . mit **Kl.-Galbuhnen,** zur Gem. Gr.-Galbuhnen geh.	Rastenburg PTE (5 km) St AG Alt-Rosenthal A		
Groß-Schatten, Adl.-, Gut . . .	Neu-Rosenthal PT, Rastenburg E (8 km) AG, Wehlack E (Klb., 4 km) St A	**Ludwig** Graf **von Schwerin** in Mildenitz (Mecklenbg.), Bevollm.: Frh. v. d. Goltz, Wehlack	II. Hoppe, Rentmstr., Gr.-Schatten
Groß-Weitzdorf, Gut, zur Gem. W. geh.	Rastenburg PTE (5,5 km) St A AG	**Friedrich Nitschkowski**	
Grünthal, Gut, zum Gutsbezirk Muhlack geh.	Rastenburg PTE (9 km) St AG, Muhlack A	**J. Tietz**	
Gudnick, Gut, z. Rittergut Langheim geh., mit Vorwerk **Mühlhufen***	Rössel PT, Korschen-Rössel E (7 km), Langheim St, Zandersdorf A, Rastenburg AG	**von der Groeben**'sche Familienstiftung	I. Fritz Koesling * wird von Gudnick aus bewirtschaftet
Hartels, Adl.-, Gut	Korschen PTE (4km), Langheim St, Schrankheim A, Rastenburg AG	**Walther Perkuhn,** Regierungsrat, Königsberg	I. Br. Perkuhn, Hauptm. d. L.
Heinrichshöfen, Adl.-, Gut . .	Rasenburg PT St A AG, Tolksdorf E (5,5 km)	**Erich Wäger**	II. Gutteck
Henriettenhof, Rittergut, mit Vorw. **Drösch**	Tolksdorf PTE (2,5 km) St A, Rastenburg AG	**Wege**'sche Erben. Vormund: Rittergutsbesitzer Wege, Sonnenstuhl	II. C. Klempnow, Administrator
Herrmannshof, Gut	Barten PT AG, Wenden E (Klb.), Wehlack St, Rodehlen A	**F. Heilmeyer**	
Hinzenhof, Rittergut, mit Vorw. **Gr.-Bürgersdorf**	Rastenburg PT AG, Hinzenhof E (0,5 km), Weischnuren St A	**Walter Völsch**	
Hochberg, Gut, zur Stadt Drengfurt geh.	Drengfurt PTE (2,5 km) St A, Pristanien E (7km), Rastenburg AG	**Karl Seiler,** Oberamtmann	
Ivenhof, Gut, z. Gem. Vorstadt Drengfurt geh.	Drengfurt PT St, Stettenbruch E (Klb.), Fürstenau A, Rastenb. AG	**Bernhard Bartel**	
Jäglack, Rittergut, mit Vorwerk **Neu-Jäglack**	Barten P AG, Jäglack T A, Dönhofstädt E, Drengfurt St	**Walter Siegfried**	
Jankenwalde, Rittergut	Drengfurt PTE (Klb., 6 km), Skandau E (14,5 km), Barten St AG, Baumgarten A	**Bruno Wiechert**	
Jeesau, Rittergut	Rastenburg PTE (7,5 km) St A AG, Tolksdorf E (6 km)	**Joachim Wendorff**	
Junkerken, Rittergut	Rössel PT, Tolksdorf E (7 km) St A, Rastenburg AG	**M. Möller-Holtkamp**	
Karlshof, Abbaugut, zur Gem. Schwarzenstein geh.	Rastenburg PTE (4 km) AG, Woplauken St, Schwarzstein A	**Heil- und Pflegeanstalt** für Epileptische	II. Dembowski, Geh. Reg.-Rat
Kattkeim, Gut	Rastenburg PTE (5,5 km) St AG, Alt-Rosenthal A	**Robert Schiemann**	
Klein-Blaustein, Adl.-, Forst- u. Vorw., z. Gutsbez. Wehlack geh.	Salzbach P, Mühlbach TE (Klb., 3 km), Wehlack St A, Rastenburg AG	**Ludwig** Graf **v. Schwerin,** Maj. a. D., Landr. i. Mildenitz, Mcklb., Bvllm. Frh. v. d. Goltz, Wehlack	II. Hinz, Förster
Klein-Bloskeim, Rittergut . . .	Schippenbeil PT, Korschen E (9,5 km), Prassen St A, Barten AG	**Fritz** Graf **zu Eulenburg,** auf Prassen	II. Kaibel, Oberinspekt.
Klein-Bürgersdorf, Gut	Rastenburg PTE (7 km) St AG, Weischnuren A	**Robert Holstein**	

Grundsteuerreinertrag ℳ	Größe in Hektaren (abgerundet)							Viehstand					Besondere Angaben über Fernsprechanschlüsse, Vieh- und Saatzuchten und eigene industrielle Anlagen
	Summa	Acker inkl. Gärten	Wiesen	Weiden	Holzungen	Unland, Hof, Wege	Wasser	Pferde	Rindvieh überhaupt	Rindvieh davon Kühe	Schafe	Schweine	
2334	125	107,7	4	8	.	1,5	0,5	20	52	24	30	12	Tolksdorf 9. Torfstich.
?	61	47	5	6	.	2	1	8	20	12	7	.	
?	252	240	8	.	.	4	.	13	25	10	10	5	Tolksdorf 7.
2703	1174	30	37	.	1059	44	4	4	7	3	.	4	Rastenburg 182.
?	162	86	16	30	6	14	10	9	20	10	10	15	Rastenburg 155.
11502	1105	520	100	110	300	15	60	110	400	120	200	200	Rastenburg 142. ⊞ u. Torfwerke Gr.-Blaustein G. m. b. H., Remontezucht, Ostpr.-Holl. Hb.
3122	229	185	10	20	.	13	1	40	90	52	.	40	Rastenburg 8. Dampf-⊞.
9226	450	331	30	37	40	9	4	86	130	58	300	60	Wenden 4. Rindvieh, Holl. Herdbuch, Schafe, Verein f. vered. schwarzk. Fleischschafz., Torfstich.
4150	206	160	26	.	15	4	1	87	80	35	.	120	Rastenburg 51. Zuckerrübenbau, Remontez.,
?	82	80	1	.	.	1	.	9	30	15	25	60	Ostpr.-Holl. Herdbuchherde.
970,28	172	120	18	16	14	3	1	26	100	35	.	20	Rastenburg 223.
215	34	25	2	6,5	.	0,5	.	10	17	6	13	9	
920	116	85	20	4	5	2	.	18	60	20	20	25	Rastenburg 242.
1539	600,5	365	30	25	160	18	2,5	65	160	38	260	95	Rössel 96. ⊞.
614	320	90,5	14	15	195	5	0,5						
4800	210	180	7	20	.	3	.	28	93	36	42	37	Korschen 42.
3220	171	138	12	17	.	3	1	33	65	25	15	20	Rastenburg 111.
5293	515	416	25	.	70	3	1	40	165	55	150	130	Korschen 12. Hopfenbau, Ostpr.-Holl. Herdbuchherde.
3623	251	151	60	40	.	.	.	56	105	52	.	32	Barten 17.
3867	409	300	32	22	50	4	1	35	112	45	80	12	Eichmedien 7. Torfstich.
1509	196	150,5	32	20	5	1,5	.	20	60	25	.	50	Drengfurt 4.
1765	1975	162	12	10	10	*3,5	.	34	99	33	78	42	Drengfurt 32, Ps Königsb. 826. * einschl. Wasser.
9102	649	333	97	55	102	46	16	52	173	64	322	124	Öffentl. Fernspr. Ostpr.-Holl. Herdbuch u. ostpr. vered. schwarzk. Fleischschaf, Holl. Wind-⊼.
5961	531	451	45	.	30	25	.	97	190	75	250	150	Drengfurt 38. Gen-⊟ in Drengfurt.
7319	415	348	50	15	.	.	2	60	120	50	300	50	Rastenburg 55. Holl. Herdb., schwarzn. Fleischschaf-Herdb., Pferdezucht.
?	472	320	67	12	47	24	2	80	130	70	.	100	Rössel 14.
792	141	95	26	.	20	.	.	24	122	68	22	192	Rastenburg 13, Ps Königsb. 4066.
2202	118	104	12	.	.	2	.	16	40	13	32	26	Rastenburg 323.
?	183	.	.	.	183	.	.	.	.	.	.	.	
1464	99	78	6	13	17	1	1	5	79	9	30	26	
1045	83	65	10	8	.	.	.	16	46	18	.	8	Eichmedien 8.

Name des Gutes bezw. der Gemeinde	Post = P, Standesamt = St, Telegr. = T, Amtsbezirk = A, Eisenbahn = E, Amtsgericht = AG	Name des Besitzers	Name des I = Pächter II = Verwalter
Klein-Neuendorf, Gut, z. Gem. N. geh.	Rastenburg PTE (4 km) St AG, Neuendorf A	**Schümann,** Oberamtmann	
Klein-Neuhof, Gut, zur Gem. Gr.-N. geh., m. Vorw. **Muhlack**	Rastenburg PTE (2,5 km) St AG, Neumühl E (0,5 km), Weitzdorf A	**Gustav Block**	
Klein-Schatten, Gut	Neu-Rosenthal PT, Alt-Rosenthal E (2 km) A, Rastenburg St AG	Frau **Marie Großmann**	
Klein-Schrankheim, Adl.-, Gut, m. Rittergut **Klein-Köskeim** u. Vorw. **Groß-Langwalde**	Korschen PT, Wormen E (1,5 km), Glaubitten St A, Rastenburg AG	**Fritz Grams**	
Knipprode (früher Salzbach), Rittergut	Salzbach PT A, Rastenburg E (15 km) AG, Drengfurt St	**Walter Daehnke**	
Kolbitzen, Vorw., zum Gutsbez. Prassen geh.	Gr.-Schwansfeld PT, Korschen E (7,5 km), Prassen St A, Barten AG	**Fritz** Graf **zu Eulenburg,** auf Prassen	I. Frau vw. Mäckelburg
Kollkeim, Gut	Barten PTAG, Kollkeim E (0,5 km), Drengfurt St, Jäglack A	**Georg Siegfried**	
Kollmen, Rest-Rittergut.	Korschen PTE (1,5 km) St A, Rastenburg AG	**Eduard Schwarz**	
Korschen, adl. Rittergut, mit d. Vw. **Podlechen** u. **Sandenberg**	Korschen PTE (1 km) St A, Rastenburg AG	**Georg von Fresin,** Rittmstr. a. D., Senioratsbes.	II. Thielhardt, Oberinsp.
Kotittlack, Adl., Gut, m. Vorw. **Schäferei**	Gr.-Neuhof P, Rastenb. TE (6,5 km) St AG, Neumühl E (4 km), Jeesau A,	**Max Wiehler**	
Krakotin, Rittergut	Rössel PT, Tolksdorf E (7,5 km), Pötschendorf E (2,6 km) St A, Rastenburg AG	**Gustav Walker**	
Krausenberg, Gut, zur Gem. Krausendorf geh.	Rastenburg PTE (1 km) St AG Krausendorf A	**Fritz Borcke**	
Lamgarben, Rittergut, m. Vw. **Charlottenhof**	Tolksdorf PE (3,5 km), Rastenburg T AG, Lamgarben St A	**Erich Schultz-Fademrecht**	
Langeneck, Rittergut	Salzbach P, Neu-Rosenthal T, Rastenburg E (12 km) u. Rosengarten, Schwarzstein St, Groß-Blaustein A, Rastenburg AG	**Carl Zeihe**	
Langheim, Rittergut, m. **Gudnick, Spiegels, Freifelde, Wendehnen, Mühle Kremitten, Dreihöfen, Wotterkeim, Lablack, Grützau, Sußnick, Scharkeim, Langwäldchen** u. **Kätzels**	Langheim PTE (5 km) St A, Rastenburg AG	**von der Groeben'**sche Familienstiftung	I. Kösling, Pächter v. Gudnick I. Matern, Pächter von Dreihöfen I. Labenski, Pächter v. Kätzels II. v. d. Groeben
Laxdoyen, Rittergut, m. Vorw. **Heinrichssorge**	Wilkendorf PT St, Rastenb. E AG, Laxdoyen A	**Siegfried Macketanz,** Major a. D.	II. Ruhnau, Oberinsp.
Leitnerswalde, Gut . . . . . mit **Nordenort,** Gut	Drengfurt PT St, Nordenburg E (8 km), Löcknick Klb. (3 km), Jäglack A, Barten AG	Se. Erlaucht **Albrecht** Graf **zu Stolberg-Wernigerode** auf Dönhofstädt	II. Schönwald, Sägew.- u. Gutsverw.
Lenzkeim, Rittergut.	Barten PT St AG, Dönhofstädt E (15 km), Lenzkeim (Klb.), Baumgarten A	**Paul Naujack**	II. P. Schneider
Luisenhof, Gut, z. Gem. Schülzen B. geh.	Drengfurt PT, Rastenb. E (16 km) AG, Fürstenau St, Salzbach A	**Rudolf Hähling**	
Luisental, Gut, z. Gem. Krausendorf geh.	Rastenburg PTE (2 km) St A AG	**Arthur Kuhnke**	
Marienhof, Gut.	Rudwangen P, Wilkendorf T St, Rastenburg E (10 km) AG, Laxdoyen A	**Franz Lückehe**	
Marienthal, Gut Nr. 12, z. Gem. M. geh.	Drengfurt PTE (Klb.) St, Fürstenau A, Rastenburg AG	**Carl Behrendt**	
do. do.	Drengfurt PT Klb. (4 km) St, Fürstenau A, Rastenburg AG	**Emil Lippitz**	
Marklack, Adl.-, Gut, z. Gutsbez. Wehlack geh.	Wenden PTE (3 km), Rastenburg (12 km), Wehlack St A, Barten AG	**Ludwig** Graf **von Schwerin,** Major a. D. u. Landrat in Mildenitz (Mecklenburg), Bevollmächtiger: Frhr. v. d. Goltz, in Wehlack	I. Paul Schümann

Grundsteuerreinertrag ℳ	Größe in Hektaren (abgerundet)							Viehstand					Besondere Angaben über Fernsprechanschlüsse, Vieh- und Saatzuchten und eigene industrielle Anlagen
	Summa	Acker inkl. Gärten	Wiesen	Weiden	Holzungen	Unland, Hof, Wege	Wasser	Pferde	Rindvieh überhaupt	Rindvieh davon Kühe	Schafe	Schweine	
1310	98	71	19	1	5	2	.	13	46	?	.	.	
4997	320	189	23	92	15	3	.	58	220	30	30	25	⇨ Rastenburg 48. Weidewirtsch. u. Viehgroßhandlg.
1644	127	.	.	.	.	.	.	23	60	28	.	26	⇨ Rastenburg 250.
4935	365	303	53	.	*2	6	1	137	83	33	.	53	⇨ Korschen 9, Ps Königsb. 5514. Anerk. Saatgutwirtsch. f. Getreide u. Kart., Karpfen- u. Forellenfischerei, Remontezucht, Ochsenmast, * Fasanerie.
3333	291	252	8	15	10	6	.	50	115	50	80	70	⇨ Drengfurt 11. Holl. Herdbuchvieh, Schweinezucht u. -mast.
1543	94	72	10	3	.	9	.	16	52	30	30	37	
3822	320	235	15	15	50	5	.	33	64	29	154	51	⇨ Barten 14.
.	105,7	58	12	25	4,7	6	.	15	45	30	.	.	⇨ Korschen 52. Pferde- u. Viehz.
12351	690	509	76	.	82	21	2	98	210	50	.	50	⇨ Korschen 31. Kaltblut-Pferdez., Wasser-𝔗, ⚡ Lichtanlage, Rindviehzucht.
6744	554	276	34	94	135	*15	.	100	200	75	80	100	⇨ Rastenburg 73. Ostpr.-Holl. Hb.-Z., edle Pferdez., Anb. u. Verk. v. anerk. Saatg., Holzschn.-Gatter, * einschließl. Wasser.
1426	122	99	20	.	.	3	.	*15	60	18	35	20	⇨ Rössel 90.
1587	100,5	95	5	0,5	.	.	.	20	41	19	36	31	⇨ Rastenburg 146.
?	349	276	50	20	.	2	1	85	150	60	40	100	⇨ Rastenburg 52, Ps Königsb. 3269. Ostpr.-Holl. Hb.-H., Aufz. d. edl. ostpr. Pferdes, Saatgutwirtsch., Zucht d. deutsch. Edelschw., Krug, Gen.-Meierei.
3275	257	147	8	48	41	3	10	55	95	30	80	40	⇨ Neu-Rosenthal 3, Ps Königsberg 471. Ostpr.-Holl. Hb.-H., Z. d. edlen ostpr. Hbltpf., Teichw.
59445	4289	2596	434	170	976	76	37	389	944	427	1637	803	⇨ Korschen 14. ⊞, Wind- u. Wasser-𝔗, Ringofen-▥.
7447	492,2	344,2	67	60	15	4	2	80	200	60	400	150	⇨ Wilkendorf 1. 𝔅, Remontez., Herdbuchvieh, Hampshiredown, Stammsch., Yorksh. Schw.-Z., ⚡.
400	162	44	12	40	50	*16	.	12	20	5	.	.	⇨ Nordenburg 54. Dampfsägewerk in Leitnerswalde, * einschl. Wasser.
580	326	12	33	.	227	*54	.	.	.	.	.	.	
3227	231,5	209	15	*5	.	2	.	27	57	25	57	80	⇨ Barten 18. Torfstich, Zucker-▽, Kraftpflug, * Torfmoor.
662	55	35	9	.	10	1	.	?	?	?	?	?	
2224	125	85	7	30	.	3	.	35	64	12	100	10	⇨ Rastenburg 12, Königsberg 2688. Dampf-▥ u. ⚡.
2143	153	104,5	20	18	4	6	0,5	29	60	25	5	30	⇨ Wilhelmsdorf 11. Ostpr.-Holl. Herdbuchvieh, ⚡ Lichtanlage, Torffabrikation.
?	60	50	5	5	.	.	.	12	30	9	10	12	⇨ Drengfurt 69.
1076	121	104	10	4	.	2	1	24	60	23	.	70	⇨ Drengfurt 29, Ps Königsberg 1421. Saatgutwirtschaft der Landw. Kammer in Königsberg.
722	340	250	40	40	.	9	1	33	160	50	40	50	⇨ Wenden 5.

Name des Gutes bezw. der Gemeinde	Post = P, Standesamt = St, Telegr. = T, Amtsbezirk = A, Eisenbahn = E, Amtsgericht = AG	Name des Besitzers	Name des I = Pächter II = Verwalter
Meistersfelde, Gut Nr. 24, zur Gem. M. geh.	Barten PT St AG, Meistersfelde E, Skantlack A	**Daniel Hermann**	
do. do.		**Hermann Behrend**	
do. do.		**Friedbert Marquardt**	
Mickelnick, Adl.-, Rittergut . .	Rastenburg PT AG, Tolksdorf E (6 km), Lamgarben St A	**Willy Drews,** Banaskeim bei Rastenburg	
Modgarben, Adl.-, Gut	Dönhofstädt PTE (4,5 km) St A, Barten AG	**F. Gründler,** Modgarben	
do. do.		**William Hasford**	
Moritzhof, Gut Nr. 10, z. Gem. Gr.-Neuhoff geh.	Rastenburg PTE St AG, Weitzdorf A	**August Rust**	
Muhlack, Rittergut	Rastenburg PTE (3,5 km) St AG, Muhlack A	**Duwe**	
Mühlbach, Gut	Salzbach PTE (2 km), Drengfurt St A, Rastenburg AG	**Wilhelm Pulewka**	
Neumühl, Gut, zur Gem. Groß-Neuhof geh.	Gr.-Neuhof P, Rastenb. T St AG, Neumühl E, Weitzdorf A	**Ostpr. Handelsmühlen A.-G.**	II. Komm, Dir.
Neu-Rosenthal, Gut Nr. 1, zur Gem. N.-R. geh.	Neu-Rosenthal PT, Alt-Rosenthal E, Woplauken St, Gr.-Blaustein A, Rastenburg AG	**Karl Behrendt**	
Ober-Plehnen, Adl.-, Rittergut mit **Schatten**	Dönhofstädt PTE (6,1 km), Lamgarben St, Paaris A, Barten AG	**Karl Hahlweg**	II. Genée
Ottoswalde, Gut, z. Gutsbez. Adl.-Stumplack geh.	Rastenburg PTE (12,5 km), Rehstall St A, Barten AG	**Valentin Block**	
Paaris, Gut Nr. 6, z. Gem. P. geh.	Paaris PT St A, Korschen E (4,9 km), Barten AG	**Robert Ackermann**	
do. do.		**Max Gemmel**	
do. do.		**Max Hollstein**	
do. do.		**Karl Koesling**	
Paarlshof, Gut, z. Gem. Paaris geh.		**Karl Grünhagen**	
Partsch, Fideikommiß, Rittergut, mit Vw. **Jankendorf**	Schwarzstein PT, Großpartsch E, Woplauken St, Partsch A, Rastenburg AG	**Georg** Frhr. **von Schenk zu Tautenburg,** Großpartsch	I. Joachim Deuß
Philippsdorf, Rittergut, m. Vw. **Adl.-Birkenthal**	Gr.-Neuhoff PT A, Neumühl E St, Rastenburg AG	**Walter Schwarz**	
Plienkeim, köllm. Gut	Barten PT (Klb.) St AG, Dönhofstädt E (8 km), Wehlack A	**Emil Otto**	
do. **Adl.-,** Gut, z. Gutsbezirk Wehlack geh.	Barten PT Klb. (4,5 km) St AG, Dönhofstädt E (8,5 km), Wehlack A	**Ludwig** Graf **von Schwerin,** Major a. D. u. Landrat in Mildenitz (Mecklenburg), Bevollmächtiger: Frhr. v. d. Goltz, in Wehlack	I. Alexander Graf von Schwerin
Plötnick, Adl.-, Gut, m. d. Vw. **Eberstein, Gr.- u. Kl.-Altendorf** und Forst **Babziens**	Tolksdorf PTE (2 km), Lamgarben St, Rastenburg A AG	**Carl von Borcke,** Oberst a. D., Tolksdorf	II. Leo von Natzmer
Podlacken, Rittergut, mit **Neu-Mickelnick, Seelack u. Neu-Galbuhnen**	Rastenburg PT A AG, Tolksdorf E (5,5 km), Lamgarben St	Frhr. **von Paleske,** Sorquitten Kreis Sensburg	II. Buhlert, Adminstr.
Pohiebels, Fideik.-Rittergut, m. Vw. **Pohiebels II**	Rastenburg PTE (7,5 km) AG, Schwarzstein St, Pohiebels A	**Georg** Frhr. **von Schenk zu Tautenburg** a. Großpartsch Kreis Rastenburg	II. Heinrich Brauer
Posewangen, Rittergut	Gr.-Neuhof P, Pötschendorf TE (2 km) St A, Rastenburg AG	**Paul Gerick**	
Prangenau, Restgut, z. Gem. P. geh	Wilkendorf PT, Rastenburg E (5,5 km) AG, Muhlack St A	**Brilling**	
Prassen, Rittergut, mit **Landkeim, Gr.-Bloskeim, Leunenburg, Kl.-Bloskeim, Oberteich, Wangnick** m. **Marlutten u. Mockelheim, Kl.-Leunenburg** mit **Goldstein, Wettin, Bollend., Kolbitzen, Eschenbruch** resp. **Prasser Wald**	Prassen P St A, Korschen T, Wormen E, Barten AG	**Fritz** Graf **zu Eulenburg**	I. Ernst Gemmel I. Enß I. Krause I. Raethjen
Pülz, Adl.-, Restgut (der übrige Acker ist in Ansiedlerstellen aufgeteilt. Brennerei ist auch abverkauft.)	Pülz PT, Pötschendorf E (8 km), Wilkendorf St, Rehstall A, Rastenburg AG	**Ostpr. Landgesellschaft in Königsberg**	

Grundsteuerreinertrag ℳ	Größe in Hektaren (abgerundet)							Viehstand					Besondere Angaben über Fernsprechanschlüsse, Vieh- und Saatzuchten und eigene industrielle Anlagen
	Summa	Acker inkl. Gärten	Wiesen	Weiden	Holzungen	Unland, Hof, Wege	Wasser	Pferde	Rindvieh überhaupt	Rindvieh davon Kühe	Schafe	Schweine	
?	75	59	4	4	5	2	1	15	29	11	15	16	
1019	100	70	5	10	4	11	.	18	44	18	10	33	Barten 27.
964	103	81	9	10	5	4	.	24	52	24	12	14	Barten 35, Ps Königsberg 4635. Herdbuchh.
2730	135,5	107	2	25	.	1	0,5	17	60	.	.	.	Rastenburg 106. Mast- u. Magervieh.
8775	395	300	47	43	.	5	1	20	180	75	120	50	Dönhofstädt 2.
1660	82	50	10	20	1	1	.	18	50	20	6	10	Dönhofstädt im Bau bef.
?	100	?	?	?	?	?	?	16	41	41	.	9	Rastenburg 322.
?	259	178	46	22	9	3	1	?	?	?	?	?	Rastenburg 29.
1898	169	144	20	.	5	.	.	25	59	30	70	30	Drengfurt 12.
641	38	19	2	.	.	3	14	10	.	.	.	.	Rastenburg 11. 2 Wasser-⛭ m. Dampfmasch.-Anl. f. 1 ⛭. Ps Königsberg 1593.
1349	121	83,5	7	20	6	3,5	0,5	20	48	20	13	26	Neu-Rosenthal 6.
8685	414	330	40	33	3	7	1	70	210	90	.	150	Korschen 10. Dampfmeierei, Holl. Herdbuchh.
551	129	.	.	.	.	.	.	?	?	?	?	?	
1522	320	218	30	70	.	1,5	0,5	72	142	40	12	20	Korschen 62.
2253	162,5	144,5	3	10	*2	2,5	0,5	21	86	22	15	50	Korschen 61. * Torfstich.
1665	135	93,3	1,5	29	10	1,2	.	31	51	19	18	20	Korschen 74.
2497	231	144	14	57	9	7	.	49	95	33	25	37	Korschen 63. Ps Königsberg 2539.
1815	113	100	6	5	.	2	.	16	56	20	20	12	Korschen 28.
?	769	469	?	?	?	?	?	65	200	35	.	40	Rastenburg 49, Ps Königsberg 4157.
3441	302	197	20	17	66	2	.	85	130	50	45	60	Rastenb. 28. Wind-⛭ mit 2 Gängen, Remontez. m. eig. R.-Markt, Verk. v. Reit- u. Wagenpferden.
1221	103	94	7	.	.	2	.						
1859	94	83	1	8	.	2	.	19	31	12	35	6	
9451	733	?	?	?	?	?	?	48	*80	.	20	20	Barten 19. * Ochsen.
18954	1155	791	130	200	119	11	4	113	300	120	540	80	Rastenburg 74. ⛫, Wind-⛭, Remontezucht, Zuchtviehverkauf.
14124	698	645	36	.	.	17	.	89	250	80	75	100	Rastenburg 116 und 181. Saatgutwirtschaft, Ostpr.-Holl. Herdbuchh.
4680	615	260	121	68	131	13	22	43	156	60	354	52	Rastenburg 72. Herdbuchvieh.
3115	250	176	40	20	10	4	.	29	95	40	8	30	Pötschendorf 10.
?	30,13	27	3	.	.	0,5	.	6	20	7	10	5	Wilkendorf 8, Ps Königsberg 7587.
59197	3036	1723	384	234	616	79	.	317	811	433	1642	778	Korschen 18 (für Kl.-Leunenburg), Ps Königsberg 3812. Kortschen 36 (f. Schloß u. Rentamt Prassen). ⛬, Meierei in Prassen u. Meierei in Wangnick.
?	130	101	9	6	8	3	3	26	38	25	.	22	Pülz 7.

Name des Gutes bezw. der Gemeinde	Post = P, Standesamt = St, Telegr. = T, Amtsbezirk = A, Eisenbahn = E, Amtsgericht = AG	Name des Besitzers	Name des I = Pächter II = Verwalter
Queden, Rittergut, mit Vorwerk **Krausendorf**	Rastenburg PTE (6 km) AG, Schwarzstein St, Pohiebels A	Frau **A. Fuchs**	
Rastenburg, früher Domäne ..		**Stadt Rastenburg**	I. Einzeln verpachtet
do. Abbaugut, z. Stadt geh..		**Johann Schink**	
Rastenburgsfelde, Abbaugut, z. Stadt Rastenburg geh.		**Paul Fox**	
Rastenburgshöfchen, Gut, zur Stadt Rastenburg geh.	Rastenburg PTE (0,1 km) St A AG	**Johs. Feyerabend's Erben**	II. Franz Strauß
Rastenburgswiese, Gut, z. Stadt Rastenburg geh.		**Stadt Rastenburg**	
Rasthöhe, Gut, z. Stadt Rastenburg geh.			
Rehstall, Rittergut	Wilkendorf PT St, Pötschendorf E (3 km), Rehstall A, Rastenburg AG	**Paul Raschke**	
Rehstall I, Abbaugut, z. Gutsbezirk Stumblack geh.	Heiligenlinde PT, Rastenburg E (13 km) AG, Wilkendorf St, Rehstall A	**Franz Haritz**	
Reimsdorf, Domäne	Rastenburg PTE (4 km) St AG, Neuendorf A	**Fiskus**	I. Karl Schümann, Oberamtmann
Rodehlen, Rittergut, mit Vorw. **Dombehnen**	Wenden P, Rodehlen T A, Rastenburg E (11,7 km), Wehlack St, Barten AG	**Werner von Alvensleben**	II. Wiesenberg, Oberinspektor
do. köllm. Gut Nr. 1	Wenden PT, Rodehlen E(Klb.) A, Wehlack St, Barten AG	**Franz Samland**	
Salzbach, Adl.-, Rittergut . . .	Salzbach (Ostpr.) PTE(Klb.) A, Rastenburg E (15 km) AG, Dönhofstädt St	**Arthur Kroeck**	
Sansgarben, Adl.-, Gut, m. Vorw. **Wergitten**	Skandau PT A, Barten E(Klb.,	**Stanislaus** Graf **von Dönhoff** auf Skandau	II. Ernst Sipli, Oberinspektor in Skandau
u. **Kudwinnen**	3 km), E (5 km) St AG		
Sausgörken, Adl.-, Gut, mit **Milchbude**	Barten PTE(Klb., 5 km) St AG, Kollkeim E(Klb., 1,5 km), Skandau E (9,5 km), Meisterfelde E (Klb., 2 km), Skandlack A	**Oswald Siegfried,** Regierungsrat	II. Hans Soldat
Scharfenort, Rittergut	Rastenburg PTE (7,5 km) AG, Lamgarben St A	**Wilhelm Niemann**	
Schrengen, Rittergut, m. Vorw. **Scharffs**	Tolksdorf PTE (3 km), Rastenburg St A AG	**Kurt Migge**	
Schülzen A, Rittergut	Salzbach PTE (2 km) A, Rosengarten E (8 km),	**Becker,** Major a. D.	
do. **C.,** Rittergut	Drengfurt St, Rastenburg AG	**Anton Grünberg**	
do. **B.,** Restgut	Salzbach PTE (3 km), Rastenburg E (5 km) AG, Drengfurt St A	**Paul Waubke**	
Schwarzstein, Gut	Schwarzenstein PTE St A, Rastenburg AG	**Otto Gerlich**	
Sdunkeim, Adl.-, Rittergut . .	Tolksdorf PTE (5,3 km), RastenburgE (5km) AG, Lamgarben St A	**Max Erdmann**	
Seeligenfeld, Rittergut	Korschen PTE (4 km), Paaris St A. Barten AG	**Fritz Hermenau**	
Serwillen, Rittergut	Drengfurt PTE (5 km), Rastenburg E (19 km) AG, Salzbach AG	**Karl Meinhard** Graf **von Lehndorff** auf Gr.-Steinort, Kr. Angerburg	I. Otto Schmidt
Silzkeim, Rittergut	Barten PTE (3 km) St AG, Rodehlen A	**A. Brachmer**	
Skandlack, Rittergut	Barten PTE(Klb., 7 km) St AG, Wandlacken E (7 km), Skandau E (11 km), Skandlack E(Klb.) A	**Max Siegfried**	
Skatnick, adl. Rittergut	Pülz PT, Pötschendorf E (6 km), Rehstall St A, Rastenburg AG	**Arthur Kroll**	II. Küssner, Inspektor
Spieglowken, Gut, zur Gem. S. geh.	Pülz PT, Pötschendorf E (11 km), Widrinnen St, Rehstall A, Rastenburg AG	**Dr. Teichmüller,** Sanitätsrat	II. Fowelin
Sprenglienen, Adl.-, Gut . . .	Korschen PTE (3 km), Glaubitten St A, Rastenburg AG	**Hermann Nelson**	

Grundsteuerreinertrag ℳ	Größe in Hektaren (abgerundet)							Viehstand					Besondere Angaben über Fernsprechanschlüsse, Vieh- und Saatzuchten und eigene industrielle Anlagen
	Summa	Acker inkl. Gärten	Wiesen	Weiden	Holzungen	Unland, Hof, Wege	Wasser	Pferde	Rindvieh überhaupt	Rindvieh davon Kühe	Schafe	Schweine	
4380	503	280	101	5	111	6	.	40	123	56	85	35	Rastenburg 93. Herdbuch.
2874	128	.	.	.	.	.	.	.	.	.	.	.	
2313	124	.	.	.	.	.	.	?	?	?	?	?	Rastenburg 99.
1327	79	.	.	.	.	.	.	14	50	20	.	40	Rastenburg 260.
1968	113	?	?	?	?	?	?	?	?	?	?	?	Rastenburg 261.
2868	148,6	141	16,06	.	.	1	.	20	75	40	.	50	Rastenburg 247. Zucker-♈, Milchwirtschaft, Herdbuchherde, Ostpr. Herdbuch-Gesellschaft.
2884	129	110	18	1	.	1	.	24	72	40	.	30	
2915	285	208	25	38	12	2	.	50	105	45	50	100	Wilkendorf 3. Wasser-♊, ⚡ Licht- u. Kraftanlage, Widderanlage.
277	79	70	1	6	1	1	.	12	25	5	20	12	
4716	575	471	50	32	.	22	.	81	96	65	545	73	Rastenburg 101. Meierei.
11373	643	514	27	93	.	9	.	105	185	56	.	110	Öffentl. Fernsprechstelle üb. Rastenburg. Ostpr. Herdbuchherde, Remonte- u. Hengsteaufzucht.
?	113	90	8	10	.	5	.	17	55	25	10	10	Wenden 11.
4835	338	245	19	72	.	1	1	56	120	60	50	70	Drengfurt 10, Ps Königsberg 1897. Ostpr.-Holl. Herdbuchherde, Saatgutwirtschaft.
5194	478	214	98	42	106	17	1						Barten 45. Schweinezucht u. -Mast.
2732	163	123	29	5	.	6	.	91	346	69	425	.	
6080	333	202	88	26	.	17	.						
7720	562	433	50	10	64	5	.	82	140	76	87	110	Barten 1.
3337	178	113	25	36	.	4	.	30	105	45	20	30	Rastenburg 236. ⚡ Licht- u. Kraftanl., Sägegatter, Herdbuchherde.
8252	642	382	96	39	112	9	4	120	280	124	266	264	Rastenburg 84. Remonte- und Hengstezucht, Dampfmeierei, Holl. reinblüt. Viehzucht, Oxfordshired.-Schäferei u. Engl. Schweinezucht.
460	33	27	2	3	.	1	.	6	14	6	8	4	Drengfurt 80.
1453,5	209	129	10	22	45	3	.	20	60	22	20	30	Drengfurt 23.
?	152	100	12	34	2	4	.	*27	83	28	5	13	Drengfurt 9. * 7 Fohlen, Holländer Herdbuch.
?	8	5,5	1	1	.	0,2	.	3	8	4	.	6	Rastenburg 177, Ps Königsberg 3836.
10678	437	358	30	20	.	*29	.	75	110	45	57	154	Tolksdorf 1. * einschl. Wasser.
4307	334	285	20	20	5	4	.	44	124	37	15	20	Korschen 30.
4047	360	245	75	10	.	7	23	49	100	70	*235	60	Drengfurt 7. * u. 200 Lämmer.
4481	229	183	32	2	.	5	1	54	86	45	.	20	Barten 51, Ps Königsberg 4179.
4750	506	227	84	22	162	9	2	80	92	35	36	56	Barten 20. ♖, Remontezucht, Ostpr.-Holl. Hb.-H., Yorkshire Schweinez.
.	209	135	23	10	15	4	20	20	25	18	100	15	Pülz 8.
284	90,5	50	8	20	10	2	0,5	7	36	11	3	21	Pülz 2.
1751	170	155	9	.	.	4	2	19	75	26	23	29	Korschen 8.

Name des Gutes bezw. der Gemeinde	Post = P, Standesamt = St, Telegr. = T, Amtsbezirk = A, Eisenbahn = E, Amtsgericht = AG	Name des Besitzers	Name des I = Pächter II = Verwalter
Stettenbruch, Rittergut, mit Vorw. **Ernsthof**	Salzbach P, Wenden T, Stettenbruch E (1 km), Wehlack St A, Rastenburg AG	**Kurt Wessel**	
Stumplack, Adl.-, Rittergut . .	Heiligelinde PT, Pötschendorf E (4 km), Wilkendorf St, Rehstall A, Rastenburg AG	**Erich Kurtzwort**	
Taberwiese, Gut Nr. 39, zur Gem. T. geh.	Barten PTE(Klb.) St A AG	**Gustav Zach**	
Thurwangen, Gut	Wilkendorf P, Bosemb T, ThurwangenE(Klb.),Rastenbg.StAAG	**C. Poerschke**	
Tolksdorf, Rittergut	Tolksdorf PTE (1 km) St A, Rastenburg AG	**Carl von Borcke,** Oberst a. D.	II. Leo von Natzmer, Plötnick
Unter-Plehnen, Rittergut . . .	Paaris PT St A, Korschen T, Barten AG	**Hans Patzig**	I. Enß-Wangnick II. Nitsch
Waldriede, Gut, mit den Vorw. **Seeligenfeld** Nr. 1 u. 18	Korschen PTE (3 km), Waldriede St, Seeligenfeld A, Barten AG	**Karl William**	
Waldsee, Gut, z. Gem. Schwarzstein geh.	Schwarzstein PTE (1 km) A, Woplauken St, Rastenburg AG	**Willy Grotthaus**	
Wangnick, Rittergut, z. Gutbez. Prassen geh.	Dönhofstädt PTE (4 km), Prassen St A, Barten AG	**Fritz** Graf **zu Eulenburg** auf Prassen	I. Enß
Wangotten, Rittergut	Rastenburg P AG, Pötschendorf TE St A	**Oskar Werner**	
Warnikeim, Rittergut	Paaris PTE (4 km), Lamgarben St, Rastenburg A AG	Frau Landrat **Klara** Freifrau **von Braun** in Gerdauen	II. Rayber, Oberinsp.
Wehlack, Rittergut, mit **Maraunen**	Wenden PTE (2,2 km), Wehlack St A, Rastenburg AG	**Alexander** Graf **v. Schwerin,** Rittmstr. d. R., a. Wolfshagen	I. Frhr. v. d. Goltz
Weischnuren, Rittergut, mit Vorw. **Friedrichswalde** und Ant. in Gem. W. (68 ha)	Rastenburg PTE (3 km) St A AG	**C. Gœldel** [i. d. Uckermark	
Weitzdorf, Rittergut	Rastenburg PTE (5 km) St AG, Weitzdorf A	**Johann Pavenstedt**	
Wendehnen, Rittergut, m. Vorw. **Sußnick** u. **Grützau,** Remonteamt u. landw. Reichsbetrieb	Korschen PTE (4,5 km), Langheim St A, Rastenburg AG	**von der Groeben**'sche **Familienstiftung** in Langheim	I. Reichsschatz ministerium II. Remonteamt und landw. Reichsbetrieb
Wendenau, Gut	Wenden PTE (3 km), Wehlack St A, Barten AG	**Erich Bohlius**	
Wenderwald, Gut, z. Gem. W. geh.	Wenden PTE, Wehlack St A, Rastenburg AG	**Emil Jorgella**	
Wettin, Rittergut, z. Rittergut Prassen geh.	Prassen P St A, Schippenbeil T, Wormen E (3 km), Barten AG	**Fritz** Graf **zu Eulenburg** auf Prassen	I. Gustav Krause
Wickerau, Rittergut	Barten PT St AG, Wilkenhof E, Baumgarten A	**Oscar Bredschneider**	
Wilhelmsdorf, Adl.-, Gut	Rastenburg PTE (3,5 km), Klingenberg St A, Barten AG	**Anstalt Carlshof**	
Wilhelmshöhe, Gut, zur Stadt Rastenburg geh.	Rastenburg PTE (2 km) St A AG	**Franz Peter**	
Wilkendorf, Ziegeleigut, z. Gem. W. geh.	Wilkendorf PT, Rastenburg E (10 km) AG, Bäslack St, Laxdoyen A	**Max Heise**	
do. do.		**Otto Rohde**	
Windkeim, Rittergut, mit **Muhlackshof**	Rastenburg PTE (3 km) St AG, Neuendorf A	**Julius Kisker**	
Wolka, Gut, mit Anteil in **Prangenau**	Rastenburg PTE (5,5 km) St AG, Muhlack A	**Kurt Ruhdel**	II. E. Kubel, Adm., für Woplaucken
Woplaucken, Rittergut, mit den Vorw. **Streitz** u. **Uri** u. Rittgt. **Prömbock**	Rastenburg PTE (2,8 km) AG, Woplaucken St, Schwarzstein A	Freiherrl. **von Schmidtseck**'sches Fideikommiß	II. Schemschieß, Insp., für Prömbock
Wormen, Adl.-, Gut	Korschen PTE (4 km), Glaubitten St A, Rastenburg AG	**Georg von Fresin,** Rittmstr. a. D., Senioratbesitzer auf Korschen	II. Boose, Rendantin
Wossau, Rittergut	Rastenburg PTE A AG, Stürlack E (6 km), Partsch E (3 km), Woplauken St	Geschwister **von Queis**	II. Rugenstein, Oberinspektor
Zandersdorf, Gut Nr. 3, z. Gem. Z. geh.	Sturmhübel PT, Korschen-Allenstein E St, Langheim A, Rastenburg AG	**Anton Jaeger**	

Grundsteuerreinertrag ℳ	Größe in Hektaren (abgerundet)							Viehstand					Besondere Angaben über Fernsprechanschlüsse, Vieh- und Saatzuchten und eigene industrielle Anlagen
	Summa	Acker inkl. Gärten	Wiesen	Weiden	Holzungen	Unland, Hof, Wege	Wasser	Pferde	Rindvieh überhaupt	Rindvieh davon Kühe	Schafe	Schweine	
6886	607	415	71	35	70	17	.	74	150	45	420	70	Wenden 3, Ps Königsberg 3262. 卌, Bockwind-⚒, Drainage, Motorpfl.
2655	233,8	160	20	45	6	2,8	.	45	110	40	20	55	Pötschendorf 2.
2617	201	172	23	.	3	2	.	50	95	35	30	40	Barten 28.
1228	187	129	30	65	18	3	0,5	20	106	30	30	60	Bosemb 10.
8292	979	559	79	22	252	22	45	80	200	80	600	150	Tolksdorf 8. B u. Remontezucht.
5520	276	228	20	22	1	5	.	45	80	10	.	.	Korschen 27.
5200	262	204	10	27	13	4	4	46	125	40	.	90	Korschen 21, Königsberg 14223. Viehgroßhandlung.
756	94	68	20	.	3	3	*4,5	28	90	13	.	30	Rastenburg 272. * Seeanteile.
?	500	320	75	95	.	8	2	80	210	5	.	130	Korschen 16.
3987	309	210	36	50	4	7	2	55	82	32	60	51	Pötschendorf 1. Edle Pferdezucht, Herdbuchherde, Edle Schweinezucht.
8275	396	314	58	19	.	3	1	68	205	63	500	185	Korschen 13. 卌.
11670	593	428,2	40,2	101,5	1	11,5	0,2	99	217	63	80	56	Rastenburg 65.
6679	473	360	70	.	40	3	.	96	150	60	200	150	Rastenburg 90, Ps Königsberg 2686. ⚡ Anlage.
7767	511	300	71	112	26	2	.	90	130	55	60	30	Rastenburg 114. Meierei, Jungvieh- u. Remontezucht.
7806	1009	787	96	75	.	51	.	326	220	128	150	10	Korschen 50, Ps Königsberg 6127.
500	84,5	73	4	5	.	2,5	.	16	36	15	10	20	
?	57	45	3	5	3	1	.	11	30	15	10	20	Wenden 2, Ps Königsberg 12683.
?	210	170	26	10	.	4	.	45	100	35	30	30	Schippenbeil 30, Ps Königsberg 11631. Ostp.-Holl. Herdbuch.
5091	404	244	65	50	38	5	2	45	150	56	60	120	Barten 5, Ps Königsberg 4172.
2742	198	136	17	40	10	2	.	21	90	30	20	40	Rastenburg 147.
964	46,7	42	2	1	.	*1,5	.	10	35	15	20	60	Rastenburg 292. * einschl. Wasser.
2085	91	64	5	*20	.	2	.	11	15	5	4	9	Rastenburg 68. Dampf-卌, * einschl. Holzung.
?	86	63	9	13	.	1	.	17	53	17	20	46	Wilkendorf 4.
3235	219	185	27	.	5	2	.	48	75	40	70	30	Rastenburg 113. Ostpr.-Holl. Hb.-H., Aufz. d. edl. Ostpr. Halbblutpferdes, Milchwirtschaft.
2203	200	150	12,5	22,5	10	3	2	45	75	35	.	30	Rastenburg 102, Ps Königsberg 4367.
15192	1488	831	50	120	331	27	129	148	237	88	150	145	Rastenburg 33 u. Posthilfstelle. Dampf-Meierei, ⚙, Wind-⚒, Holl. Viehzucht.
4540	280	243	25	.	.	12	.	42	102	32	108	53	Korschen 35.
2412	420	210	50	30	120	10	.	38	90	35	45	50	Stürlack 20, Schneidemühle 26.
948	64	37	4	20	.	3	.	12	25	6	12	6	Sturmhübel 12.

Kreisstadt: Wehlau. **Kreis**

Name des Gutes bezw. der Gemeinde	Post = P, Standesamt = St, Telegr. = T, Amtsbezirk = A, Eisenbahn = E, Amtsgericht = AG	Name des Besitzers	Name des I = Pächter II = Verwalter
Albrechtsheide, Gut, z. Forstgutsbezirk Tapiau (-Imten) geh.	Gr.-Engelau PT, Tapiau E (12,3 km) AG, Steinwalde E (Klb., 10,5 km), Friedrichshof St, Oberf. Tapiau-Imten A	**Adolf Kamradt-Steinwalde**	
Allenberg, Gut	Wehlau PTE (2 km) AG, Allenberg St A	**Provinzial-Heil- u. Pflege-Anstalt**	II. Dr. Dubbers, Direkt.
Aldenfelde, Adl.-, Rittergut . .	Tapiau PTE (5,4 km) St, Pomauden A, Wehlau AG	**Paul Thyben**	
Alt-Löbkoyen, Gut.	Gr.-Schirrau PT St, Puschdorf E (14 km), Weidlacken A, Wehlau AG	**Hermann Riemann**	
Altwalde, Fürsorge-Erziehungsanstalten (bestch. aus **Senklerkrug, Altwalde I** und **II**), zur Stadt Wehlau geh.	Wehlau PTE (6,9 km) St A AG, Puschdorf E (5 km)	**Evgl. Kirchgemeinde Wehlau**	II. Provinzialverwaltg. der Prov. Ostpreußen (Dir. Meyhöfer, Pfr.)
Alt-Wehlau, Gut, z. Stadt Wehlau gehörig	Wehlau PTE (4,2 km) St A AG	Frau **Joh.** vw. **Steinger**	
Alt-Zimmau, z. Gem. Oberwalde gehörig	Pregelswalde PT, Tapiau E AG, Gr.-Lindenau E St, Genslack A	**Dampf-Ziegelwerke G. m. b. H. & Co.**	II. H. Oberlack, Direktor
Augken, Gut, m. Vorw. **Rödersbruch** u. **Neu-Wehlau**	Wehlau PTE (2,3 km) AG, Paterswalde St A	**Alfred Fritzsche**	II. Hans Ruski
Barthenhof, Adl.-, mit Vorw. **Kgl. Barthen Nr. 1 u. 2, Klein-Barthen, Fichtenhof,** Försterei **Barthenhof,** Wiese **Vogelsang**	Eichen PT, Tapiau-Königsberg E (Klb., 7 km), Wargienen St, Pomedien A, Tapiau AG	**Fritz Meyer,** Rittmstr. a. D.	
Blothen, Gut, z. Gem. B. geh. .	Eichen PT, Podewitten E (5 km), Kremitten St A, Tapiau AG	**Otto Komm**	
do. Gut Nr. 4.		**Ernst Ruthke**	
Bonslack, Rittergut, mit Vorw. **Ellerlack**	Tapiau PTE (Ostbhn.) (5 km) AG, Bonslack E (Klb.) A, Kremitten St	**F. Krauseneck,** Rittm. d. L. a. D.	
Bürgersdorf, Gut, zur Gem. B. gehörig	Wehlau PTE (3 km) St AG, Bürgersdorf A	**August Feddermann**	
do. do.		**Karl Gerlach**	
do. do.		**Hermann Lewrenz**	
do. do.		**Otto Neumann**	
Callehnen, Gut Nr. 3, zur Gem. C. geh.	Taplacken PT, Puschdorf E, Plibischken St A, Wehlau AG	**Hermann Stattaus**	
Carlswalde, Adl.-, Gut	Gr.-Allendorf P, Grünheim T, Allenburg E (5,9 km) St AG, Neumühl A	**Georg Negendank,** Lt. d. R.	
Damerau, Adl.-, Rittergut . . .	Tapiau PTE (4,5 km), Damerau E (Klb.), Kleinhof St, Bieberswalde A, Allenburg AG	**Oskar Kuhn**	
Drusken, Oberförsterei	Gr.-Schirrau PT St, Puschdorf E (15,3 km), Drusken A, Wehlau AG	**Fiskus**	II. Friese, Oberförster
Eichen, mit den Vorw. **Treusehof, Waldhs. Eichen, Heiligenwalde, Behlacken**	Eichen Ostpr. PTE, Tapiau (10 km) AG, Pogirmen E (Klb., 2,3 km), Kremitten St A,	**Adolf Kagelmacher**	II. Langanke
Eichwalde, köllm. Gut, z. Stadt Allenburg geh.	Allenburg PTE (2,9 km) St A AG	**Fr. Kreddig**	
Eiserwagen, Rittergut, Majorat, mit **Eiserwagen, Kl.-Eiserwagen, Hansenhof** u. **Schule Wittenberg**	Eiserwagen PTE St A, Allenburg AG	**Gerh. Lorenz,** Majoratsbes., Lt. d. R.	
Eisingen, Restgut	Tapiau PTE (2,5 km) St A AG	Frl. **Hedwig Wolter**	
Engelshöhe, Abbaugut, z. Gem. Kl.-Engelau geh.	Gr.-Engelau PT, Allenburg E (6 km) St AG, Trimmau A	**Ed. Blum**	
Ernstwalde, Adl.-, Rittergut . .	Gr.-Allendorf PT A, Allenburg E (7 km) St AG	**Max Kohlhaw**	
Freiwalde, Gut	Tapiau PTE (6 km) AG, Kleinhof-Tapiau St, Bieberswalde A	**Hans Hagen**	
Freudenberg, m. Johannenhöfer Bruch, Gut, z. Gutsbez. F. geh.	Grünhagen PT St A, Tapiau E (7,5 km) AG	**Alfred Lemcke**	

Wehlau.

Landgericht: Königsberg.

Grundsteuerreinertrag ℳ	Größe in Hektaren (abgerundet)							Viehstand					Besondere Angaben über Fernsprechanschlüsse, Vieh- und Saatzuchten und **eigene** industrielle Anlagen
	Summa	Acker inkl. Gärten	Wiesen	Weiden	Holzungen	Unland, Hof, Wege	Wasser	Pferde	Rindvieh überhaupt	Rindvieh davon Kühe	Schafe	Schweine	
761	123	117	.	.	.	6	.	20	60	24	10	10	
3055	254	163	34	21	11	22	3	25	60	44	.	.	Wehlau 30, Ps Königsberg 3680.
?	93,5	72,5	14	5	1	1	.	27	100	40	.	30	Tapiau 44.
453	68	41	15	10	.	2	.	12	36	12	14	15	
641	161	109	25	20	0,5	6,5	.	22	62	30	8	72	Wehlau 67, Ps Königsb. 6223. Schmiede, Stellmacherei, Tischlerei, Schuhmacherei, Schneiderei, Gärtnerei.
662	54	44	6	3	.	1	.	10	36	16	10	10	
?	125	.	.	.	.	.	.	.	.	.	.	.	Tapiau 10, Ps Königsberg 10611.
5914	410	306	53	40	.	10	1	65	195	75	40	30	Wehlau 47. Holl. Herdbuchh., Pferde.
8584	732	458	50	50	150	24	.	170	250	80	30	100	Eichen 1, Ps Königsb. 815. Remontez., Ostpr.-Holl. Herdbuchherde. Stammz. deutsch. Edelschw., vered. schwarzköpf. Fleischschafe.
2790	155	105	11	35	2	2	.	29	88	35	4	21	Eichen 21.
968	62	49	2	8	2	1	1	12	38	18	3	11	
4200	470	276	61	52	76	5	.	50	200	80	.	100	Tapiau 18.
?	71	35	15	18,5	.	2,5	.	13	30	13	15	7	
405	56	29	4	20	.	3	.	10	25	12	2	8	Öffentl. Fernspr.
630	77	44,5	14	16	0,8	1,7	.	8	24	9	6	8	
810	82	56	8,5	12	3,5	2	.	12	42	18	6	12	Wehlau 92. Dpf.-Ⓢ u. ⛪ m. ⚡ Lichtanlage.
1195	74,5	58	11,5	4	.	1	.	16	32	9	10	8	
2127	387,5	220	50	64	50	3	0,5	50	113	62	48	30	Grünheim 3.
2143	189	169	18	.	.	2	.	21	92	40	.	48	Tapiau 23.
19103	4966	149	199	9	4404	211	.	22	15	24	4	57	Öffentl. Fernspr.
4548	338	207	76	6	45	4	.						
720	20	.	26	.	.	.	.	50	150	80	30	70	Eichen 10.
114	20	.	20	.	.	.	.						
1500	196	163	16	.	15	2	.	32	120	42	35	40	Allenburg 20.
7321	1025	370	75	190	350	27	13	85	200	65	42	30	Allenburg 11, Ps Königsberg 1851. Saatzucht, Ostpr.-Holl. Herdb., vered. Landschw., ✪.
?	13	5	1	1	3	3	.	2	2	2	.	5	Tapiau 1. Obstplantage.
2193	270	210	10	40	6	4	.	28	98	52	38	24	Gr.-Engelau 2.
2798	350	290	26	.	30	4	.	50	140	60	.	100	Grünheim 1.
2547	249	211	12	20	.	*5	1	40	125	50	.	10	Tapiau 81. Vieh-Kontrollverein, * Park.
1646	292,5	103	148	.	39	2,5	.	39	150	70	.	30	Grünhayn 2. Ps Königsberg 5021.

Name des Gutes bezw. der Gemeinde	Post = P, Standesamt = St, Telegr. = T, Amtsbezirk = A, Eisenbahn = E, Amtsgericht = AG	Name des Besitzers	Name des I = Pächter II = Verwalter
Friederikenruh, Rittergut, mit Wassermühle **Eiserwagen**	Eiserwagen PTE (2,6 km), Koppershagen St A, Allenburg AG	**Curt Gutzeit**	
Friedrichsruh, Adl., Gut, mit Anteil in **Johannisdorf** und **Pregelswalde**	Pregelswalde PTE (1,6 km) A, Kleinhof St, Tapiau A	**Franz Lange**	
Friedrichsthal, Rest-Rittergut .	Grünhagen PTA, Tapiau E (7 km) AG, Reipen St	**Friedr. Klein**	
Frischenau, Gut, zur Gem. Fr. gehörig	Tapiau PTE (6 km) AG, Kleinhof-Tapiau St A	**Friedr. von Bassewitz** in Fuchshöfen	I. Acker für Kleinsiedelung verpachtet
Garbeningken, Rittergut, mit Ziegelei **Hirschfeld**	Goldbach PT St A, Garbeningken E (Klb.), Kuth E (11 km), Tapiau AG	**Max Hoth**	
Gauleden, Domäne	Gr.-Lindenau PTE, Starkenberg St A, Tapiau AG	**Fiskus**	I. Paul Hotop, Oberamtmann
do. Staats-Oberförsterei, z. T. in Kreis Pr.-Eylau u. Friedland gel.	Gr.-Lindenau PTE (2,7 km), Starkenberg St, Forst Imten, Blankenau, Dietrichswalde, Gauleden A, Domnau, Bartenstein, Tapiau AG	**Fiskus**	II. Wilh. Koch, Forstmstr.
Genslack, Rittergut	Pregelswalde PT, Gr.-Lindenau E (6,6 km), Starkenberg St, Genslack A, Tapiau AG	Frau **Johanna Haugwitz**	II. Alfred Mueller
Glashütte, Adl.-, Rittergut . . .	Ilmsdorf PT, Eiserwagen E A, Nagurren St, Allenburg AG	**Johann Heinrich Hilbers**	II. Königstein
Goldbach, Gut, z. Gem. G. geh.	Goldbach PTE (Klb., 1 km), Tapiau E (13 km) A AG	**Rudolf Heymuth**	
do. do.		**Hans Schulz**	
do. do.		**Willy Gruber,** Major a. D.	
do. do.		**Heinrich Torun**	
Groß-Allendorf, Gut, zur Gem. Gr.-A. geh.	Gr.-Allendorf PT A, Allenburg E (7 km) St AG	**Otto Bark**	
Groß-Aszlacken, Gut, zur Gem. Gr.-A. geh.	Gr.-Schirrau PT St A, Puschdorf E (14 km), Wehlau AG	**Friedrich Heinrich**	
do. Abbaugut.		**Fritz Lindenau**	
Groß-Budlacken, Gut, z. Gem. Groß-Budlacken geh.	Gr.-Schirrau PT St, Puschdorf E (18 km), Weidlacken A, Wehlau AG	**Eduard Hanau**	
Groß-Fritschienen, Gut, z. Gem. Gr.-Fr. geh.	Goldbach. PTE (6 km) St, Gr.-Fritschienen A, Tapiau AG	**Rosalie Wosgien**	
Groß-Keylau, Gut, z Gem. Gr.-Keylau geh.	Goldbach PT St A, Gr.-Keylau E (3 km), Tapiau AG	**August Schwarz**	
Groß-Köwe, Rittergut, mit Vw. **Adl.-Klein-Köwe**	Goldbach PT Klb. (2,6 km) St A, Tapiau E (16,2 km) AG	**Georg Panzer'sche Erben**	II. Hans Kösling, Oberinspektor
Groß-Neumühl, Rittergut . . .	Allenburg PTE (3,9 km) St AG, Gr.-Neumühl A	**Hans Graber**	
Groß-Kuglack, Rittergut, mit **Klein-Kuglack,** Fideikommiß	Gr.-Kuglack PT Klb., Goldbach St A, Tapiau E (10,2 km) AG	**Eugen von Hippel**	
Groß-Papuschienen, Gut, z. Gem. Gr.-P. geh. u. Pachtland	Gr.-Schirrau PT St A, Mehlawischken Klb. (7 km), Puschdorf E (14 km), Wehlau AG	Frau **Klara Grigull**	
Groß-Plauen, Rittergut, mit den Vorwerken **Klein-Plauen** und **Dettmitten**	Allenburg PTE (4,2 km) St A, Wehlau AG	**Otto von Weiß,** Major im Gr. Gen.-Stab a. D.	II. Otto Schacht, Oberinspektor
Groß- und **Klein-Pogirmen,** Rittergüter, nebst **Vogelsang**	Eichen PT, Pogirmen Klb. (1 km), Gr.-Lindenau E (11,3 km), Wargienen St, Tapiau A AG	**Emil Scott**	I. Otto Wolff
Gr.-Schirrau, Gut, z. Gem. Gr.-Sch. geh.	Gr.-Schirrau PT St A, Puschdorf E (15,6 km), Wehlau AG	**Horst Caspari**	
Groß-Skaticken, Hof Nr. 2, z. Gem. Gr.-S. geh.	Damerau PT, Puschdorf E, Gr.-Schirrau St, Parnehnen A, Wehlau AG	**Albert Ruddat**	
Groß-Weißensee, Hof Nr. 14, z. Gem. Gr.-W. geh.	Wehlau PTE A AG, Petersdorf St	**Gustav Haugwitz**	
Grünhayn, Gut, z. Gem. G. geh.	Grünhayn PT A, Tapiau E AG, Reigen St	**Wilhelm Deutschmann**	
Grünlinde, Gut, z. Gem. G. geh.	Grünhayn PT, Wehlau E (9 km) AG, Knipen St, Grünlinde A	**Max Christoph**	
do. do.		**Heinrich Riemann**	

Grundsteuer-reinertrag ℳ	Größe in Hektaren (abgerundet)							Viehstand					Besondere Angaben über Fernsprechanschlüsse, Vieh- und Saatzuchten und **eigene** industrielle Anlagen
	Summa	Acker inkl. Gärten	Wiesen	Weiden	Holzungen	Unland, Hof, Wege	Wasser	Pferde	Rindvieh überhaupt	Rindvieh davon Kühe	Schafe	Schweine	
2214	312	279	12	13	4	2	2	30	142	61	40	50	Ilmsdorf 2.
1850	173	131	15	25	.	1	1	35	110	40	.	80	Tapiau 60.
?	145	58	50	25	7	5	.	21	82	30	.	31	Tapiau 189.
774	200	25	5	.	170	.	.	.	.	.	.	.	Hilfsstelle Frischenau.
3086	287	178	29	22	44	13	1	30	150	60	.	33	Öffentl. Fernspr. Ringofen-⌸.
3400	348	135	105	93	.	7	5	40	200	80	.	110	Gr.-Lindenau 4.
14359	7760	177	44	9	4256	*3274	.	24	57	37	7	23	Öffentl. Fernspr. * Davon rund 2300 ha unnutzbares Hochmoor (Zehlaubruch), einschließl. Wasser.
7679	457	340	40	50	10	15	2	70	250	80	150	100	Tapiau 59.
?	311	204	50	50	6	1	.	41	125	55	35	90	Ilmsdorf 4.
651	73	38	13	17	5	0,5	.	*11	40	16	2	8	* einschl. 2 Fohlen.
?	52	39	7	3	1	2	.	6	33	12	.	10	
1771	223	169	20	27	4	3	.	29	*98	*38	56	**14	Goldbach 36. Ostpr.-Holl. Herdb., Z. d. gr. weiß.
?	65	.	.	.	.	.	.	.	.	.	.	.	[Edelschweins.
?	116	81	8	20	4	2	*1	18	66	24	12	24	Allenburg 32.
841	51	36	6,5	8	.	0,5	.	9	28	11	10	20	Gr.-Schirrau 33.
1370	82	65	5	10	.	2	.	*16	44	18	6	15	Gr.-Schirrau 34. Mitgl. d. Hb.-Vereins für das schwarzw. Tieflandr. in Ostpr., * einschl. 6 Fohlen.
750	78	57	5	15	.	1	.	12	33	16	7	9	Gr.-Schirrau 28.
835	62	62	.	.	.	.	.	10	32	12	6	8	
1460	125	105	19	.	.	1	.	18	70	34	4	8	Goldbach 10.
4600	362,5	280	42	28	10	2	0,5	42	160	60	20	45	Goldbach 2, Ps Königsberg 5716. Holl. Hb.-Vieh, Torfstich.
3875	380	286	10	60	12	4	8	40	140	60	95	30	Allenburg 46. Dampf-⌸, Wasser-⛉ m. Turb., 3 Mahlg., ⌂.
3775	361	233	50	35	25	4	.	40	230	100	20	50	Goldbach 22. Torfstich, Holl. Herdbuchherde, Saatgutwirtschaft.
1360	135	109	.	24	1	1	.	34	100	40	10	20	Gr.-Schirrau 7, Ps Königsberg 3609.
.	37,5	25	12,5	.	.	.	.	.	.	.	.	.	
7167	750	403	60	80	200	3	4	71	*183	100	**140	†70	Allenburg 88, f. Gutsverw. 24, f. Forstverw. 48. *Ostpr.-Holl. Herdb., **Schwarznas. Woll-Fleisch-Schaf-Herdb., † Vered. Ostpr. Landschw. Herdb.
7472	586	360	32	54	104	36	.	*91	160	60	50	25	Eichen 3. * einschl. Fohlen.
1594	126	100	13	12	1	.	.	16	100	42	25	11	Gr.-Schirrau 4.
?	75	59	.	14	1,5	1	.	10	34	15	10	10	Damerau 13.
271	53	40	6	6	.	1	.	13	30	8	3	14	
?	82	55	10	15	1	1	.	9	50	14	.	6	
?	222,8	126	10,8	17,3	4	0,4	0,6	30	105	40	.	25	Grünhayn Kr. Wehlau 9.
?	115	50	30	30	2	2	1	14	32	11	14	9	

Name des Gutes bezw. der Gemeinde	Post = P, Standesamt = St, Telegr. = T, Amtsbezirk = A, Eisenbahn = E, Amtsgericht = AG	Name des Besitzers	Name des I = Pächter II = Verwalter
Gubehnen, Gut	Eichen PT, Tapiau E AG, Cremitten St A	**Adolf Kagelmacher**	
Gudlacken, köllm. Gut	Kgl Damerau PT, Puschdorf E (9 km), Wehlau E (9 km), Petersdorf St, Parnehnen A, Wehlau AG	**Franz Teichert**	
Gundau, Gut Nr. 3, z. Gem. G. geh.	Gr.-Engelau PT St A, Gr.-Wohnsdorf E (3 km),	**Albert Arndt**	
do. Hof Nr. 9	Allenburg E (5 km) AG	**Friedrich Klein**	
Hanswalde, Gut, z. Gem. H. geh.	Kl.-Schönau PT Klb., Gr.-Engelau St A, Allenburg AG	**Friedrich Ungermann**	
Hasenberg, köllm. Gut, m. Vw. **Schallen**	Tapiau PTE (5,2 km) St AG, Eisingen E, Pomauden A	**Landwirtschaftskammer für Ostpreußen**	
Hanswalderthal, Gut, z. Gem. H. geh.	Gr.-Engelau PT St A, Allenburg E AG	**Carl Rasch**	
Heinrichshof, Rittgt., m. **Neuendorf** Nr. 4 u. **Gr.-Schleuse**	Heinrichshof E, Pomauden A, Tapiau PT St AG E (5,4 km)	**Paul Moehrke**	
Hohendamerau, Rittergut . . .	Eiserwagen PE (1,9 km), Allenburg T A AG, Koppershagen St	**Arthur Nitsche**	
Holländerei, Gut Nr. 4, z. Gem. H. geh.	Kl.-Nuhr PTE, Wehlau E St AG, Bürgersdorf A	**Rudolf Hellwig**	
Imten, Gut, z. Gem. I. geh. . .	Tapiau PTE AG,	**Eduard Liedtke**	
do. do.	Kleinhof-Tapiau St,	**Gustav Lohrenz**	
do. do. Nr. 25	Biberswalde A	**Heinrich Perl**	
Irglacken, Restgut	Eichen P, Tapiau TE AG, Bonslack St A	**Philipp Schatz**	
Jodeiken, Gut, z. Gem. J. geh.	Damerau PT, Wehlau u. Schelecken E, Petersdorf St, Parnehnen A, Wehlau AG	**Georg Lemcke**	
Johannenhof, Abbaugut, z. Gem. Grünhayn geh.	Grünhayn PT St A, Tapiau E (8,5 km) AG	**Wilhelm Günther**	
Kampenbruch, Gut (Waldparz.)	Gr.-Engelau PT, Steinwalde Klb. (2 km), Friedrichsdorf St A, Allenburg AG	**Adolf Kamradt,** Steinwalde	
Kapkeim, Rittergut, m. **Bärenbruch, Liedersdorf** u. **Dammkrug**	Gr.-Lindenau PTE (1 km), Starkenberg St, Kapkeim A, Tapiau AG	**Arnold Heubach**	
Karpau, Rittergut	Goldbach PT St A, Kuth Klb. (12,5 km), Tapiau AG	**Heinrich Scheffler**	
Kautern, Rittergut	Allenburg PTE (3 km) St AG, Neumühl A	**Paul Theopold,** Hptm. a. D.	
Klein-Birkenfelde, Gut, z. Gem. Kl.-B. geh.	Stampelken PT, Pomedien Klb. (3 km), Cremitten St,	**Kurt Hartwich**	I. Hartwich
Fiskal. Pachtung **Sieblacken**	Tapiau E (11 km) A AG		
do. Gut, z. Gem. Kl.-B. geh.		**Georg Fligge**	
Klein-Budlacken, Gut, z. Gem. Kl.-B. geh.	Gr.-Schirrau PT St, Norkitten E (15,8 km), Weidlacken A, Wehlau AG	**Julius Schmidt**	
Klein-Fritschienen, köllm. Gut	Goldbach PT St, Pronitten E, Gr.-Fritschienen A, Tapiau AG	**Richard Schikowski**	
Kleinhof-Tapiau, Domäne, mit Vw. **Milchbude**	Tapiau PTE (1 km) AG, Kleinhof-Tapiau St A	**Fiskus**	I. Erich Schrewe, Rittmstr. a. D.
Klein-Mauen, Gut	Allenburg PTE St AG, Gr.-Allenburg A	**Ernst Kipke,** Lt. d. R.	
Klein-Neumühl, Gut, z. Gutsb. N. geh.	Allenburg PTE AG, Neumühl St A	**Friedrich Hegeler**	
Klein-Nuhr, Oberförsterei, Hospitalforst, mit **Neu-Waldau I** u. **II**	Klein-Nuhr PTE St A,	**Löbenicht'sches Hospital** in Königsberg i. Pr.	II. Linck, Forstmstr.
do. Gut, z. Gem. Kl.-N. geh.	Wehlau AG	**Jakob Mohr**	
do. do.		**Verblend- u. Formsandstein-Ziegelei,** Kl.-Nuhr, G. m. b. H.	Geschäftsf. Emil Kauschus, Fabr.- u. Gutsbes.
Klein-Ponnau, Gut, z. Gem. Kl.-P. geh.	Plibischken PT St, Norkitten E (10 km), Wehlau A AG	**Mathes Forstreuter**	
Klein-Poppendorf, Gut, z. Gem. P. geh.	Wehlau PTE (7 km), Grünhayn St, Grünlinde A, Wehlau AG	**Karl Meyhöffer**	

Grundsteuerreinertrag ℳ	Größe in Hektaren (abgerundet)							Viehstand					Besondere Angaben über Fernsprechanschlüsse, Vieh- und Saatzuchten und eigene industrielle Anlagen
	Summa	Acker inkl. Gärten	Wiesen	Weiden	Holzungen	Unland, Hof, Wege	Wasser	Pferde	Rindvieh überhaupt	Rindvieh davon Kühe	Schafe	Schweine	
3556	198	164	11	16	5	2	.	34	140	52	20	30	
198	48	36	6	4	1	1	.	8	25	9	6	20	Kgl. Damerau 4, Ps Königsberg 6565. Vered. deutsche Landschweinez., Ostpr.-Holl. Herdbuchh.
1112	64	42	1	13	6	2	.	14	30	10	11	16	
?	95	60	0,5	17	14	1,5	.	15	32	9	11	9	Gr.-Engelau 10.
?	100	70	.	16	12	2	.	18	40	11	10	11	
4600	418	260	60	70	15	18	.	60	200	75	30	30	Tapiau 25. Torfstich, Ostpr.-Holl. Herdbuchh.
?	100	36	.	30	20	14	.	15	36	12	12	14	
4040	340	250	66	5	15	2	2	54	140	75	.	80	Tapiau 20. Ringofen- und Dampf-Meierei, Torfstich.
2681	374	240	22	60	46	6	.	50	*120	50	120	30	Allenburg 5. * 8 Zugochsen.
?	83	59	7	15	.	2	.	16	36	14	.	7	Klein-Nuhr 2.
450	83	49	7	25	1	1	.	18	65	20	.	22	Tapiau 68. Kaltblutzucht.
506	130	85	8	35	.	2	.	21	75	30	6	15	Tapiau 93.
1189	137	75	40	21	.	1	.	25	105	40	.	20	Tapiau 79.
?	141	50	12	50	30	.	.	20	50	25	10	10	Eichen 7. Dampfmahl- u. Schneide- bzw. .
1417	134	95	15	15	8	1	.	23	81	26	10	21	Damerau 1, Ps Königsberg 11347.
1629	135	100	9	30	1	3	1	14	60	30	.	20	Grünhayn 6.
369	82	15	5	3	56	*3	.	4	6	4	8	10	Gr.-Engelau 10. * einschl. Wasser.
14958	1281	729	221	159	154	14	4	97	469	244	1134	295	Gr.-Lindenau 8.
3122,5	236,5	158	70,5	.	3	5	.	26	120	60	.	50	Goldbach 4. Ringofen- u. Meierei, Torffbk. m. Antrieb.
4800	286	165	34	83	.	4	.	*50	100	35	78	75	Allenburg 9. * u. Fohlen.
828	145	90	10	40	2,5	2	0,5	25	90	40	20	30	Eichen 16. Holl. Herdbuch, Dampfdreschsatz.
.	20	.	.	20	.	.	.	.	.	.	.	.	
?	55	22	3	10	5	15	.	12	28	12	10	9	
318	60	50	2	5	1	2	.	11	30	10	10	10	Gr.-Schirrau 12.
1035	102	100	1	.	.	1	.	19	50	24	4	8	Goldbach 30.
11296	974	427	240	60	193	42	12	110	250	90	300	50	Tapiau Privat 92, Gutsverw. 94, 70, Ps f. Königsberg 2034. , , Kart.-Trocknerei.
2325	312	191	15	42	62	2	.	36	63	26	26	8	Grünheim 8.
?	311	146	11	60	90	3	1	51	87	38	50	40	Allenburg 45.
10446	3362	103	178	130	2915	36	.	2	.	.	.	.	Klein-Nuhr 8, Ps Königsberg 1858 Forstkasse Neuwaldau.
?	106	82	18	5	0,5	.	0,5	19	32	14	6	14	Klein-Nuhr 5. Pferdezucht.
?	105	.	.	.	.	.	.	.	.	.	.	.	Klein-Nuhr 9, Ps Königsberg 10612.
615	60	42	10	7	.	1	.	12	31	14	12	5	
?	151	85	.	50	10	6	.	20	95	32	.	30	Wehlau 101.

Name des Gutes bezw. der Gemeinde	Post = P, Standesamt = St, Telegr. = T, Amtsbezirk = A, Eisenbahn = E, Amtsgericht = AG	Name des Besitzers	Name des I = Pächter II = Verwalter
Kl.-Schirrau, Restgut	Gr.-Schirrau PT St A, Norkitten E (13 km), Puschdorf E (14,6 km), Wehlau AG	**Franz Klein**	
Klein-Weißensee, köllm. Gut	Wehlau PTE (16 km) AG, Petersdorf St, Gr.-Weißensee A	**Erich Thymian**	
Koddien, Gut, z. Gem. K. geh.	Tapiau PTE (3 km) St AG,	**Hugo John**	
do. do.	Pomauden A	**Walter Kuck**	
Koppershagen, Rittergut	Eiserwagen PT, Koppershagen St A, Allenburg PTE (7 km) AG	**Botho von Alt-Stutterheim,** Rittm. d. R. a. D.	
Kortmedien, Rittergut	Allenburg PTE (4 km) St AG, Neumühl A	**Theodor Wander**	II. Butschkat
Kuglacken, Rittergut, m. d. Vw. **Bienenberg, Alt-Illischken, Jakobsdorf, Nassenreuter** u. **Grundmühle**	Taplacken PT, Puschdorf E (6,8 km), Plibischken St, Kuglacken A, Wehlau AG	**Louis Ferno,** Rittm. a. D. u. Frau **Magdalene** geb. **von Homeyer**	II. Ernst Krüger, Jacobsdorf
Kuxtern, Adl.-, Gut	Heiligenwalde P, Eichen T, Hohenrade E (3 km), Cremitten St A, Tapiau AG	**Adolf Heinrich**	I. Alfred Mehl
Langendorf, Adl.-, Rittergut, m. d. Vw. **Albrechtshof, Glückslacken** u. **Kleinhoff**	Eichen PT, Tapiau E AG, Cremitten St A	**Georg von Perbandt**	II. Hermann Josewski, Oberinspektor
Lapischken, Gut, z. Gem. L. geh., mit Gut **Uszjauern**	Gr.-Schirrau PT St A, Puschdorf E, Wehlau AG	**August Beitat**	
Leipen, Oberförsterei	Grünhayn PT St,	**Fiskus**	II. Mirtsch, Forstmstr.,
do. Gut, z. Gem. L. u. Köthen geh.	Leipen A, Tapiau E (7 km) AG	**Albert Gudde**	Leipen
Leißienen, Rittergut, m. d. Vw. **Milchwalde, Redden** u. Waldhaus **Leißienen** u. d. Rittergut **Georgenberg**	Allenburg PTE St AG, Plauen A	**Carl von Boddien**	
Linkehnen, Rittergut u. Ziegeleiwerke	Paterswalde PT, Wehlau E AG, Rockelheim St A	**Richard Anders**	II. Eugen Kleiber
Lischkau, Gut, z. Gem. L. geh.	Gr.-Lindenau PTE (4 km), Starkenb. St, Wehlau A, Tapiau AG	**Hermann Eichler**	
do. do.	Tapiau PTE (8 km) AG, Lischkau Klb., Goldb. St, Pomauden A	**August Nietz**	II. Wien
Luxhausen, köllm. Gut, Hauptgut, zum Forstgutsbez. Tapiau (-Imten) geh., m. Vorw. **Idashof**	Gr.-Engelau PT St, Allenburg E (7 km), Imten I A, Tapiau AG	**Kurt Fischer**	
Magotten, Gut, z. Gem. M. geh.	Tapiau PT A AG, Kleinhof E St A	**Heinrich Sauff**	
Marienhof b. Paterswalde, zur Gem. P. geh.	Paterswalde P St A, Wehlau TE AG	**Johann Flottrong**	II. Arthur Montua, Inspektor
Michelau, Kgl.-, Gut, zur Gem. Gr.-M. geh.	Stampelken PT, Pogirmen, Nautzken u. Tapiau E, Caymen St, Pomedien A, Tapiau AG	**Putzien**	
Milchbude, köllm. Gut, z. Stadt Wehlau geh.	Kl.-Nuhr PT, Wehlau E (10 km) St A AG	**Ernst Griesee**	
Moterau, Gut Nr. 12, zur Gem. M. geh.	Tapiau PTE (4,2 km) AG,	**Heinrich Bitterkiehn**	
do. do.	Moterau E (Klb.), Goldbach St,	**Auguste** verw. **Dunkel**	
do. do.	Pomauden A	Wwe. **Minna Gimbott** u. Erben	
do. do.		**Friedrich Schikowski**	
Muskau, Abbaugut, zur Stadt Allenburg geh.	Allenburg PTE (2 km) St A AG	**Robert Würtz**	
Myguszen, köllm. Gut	Grünhayn PT A, Tapiau E (13,3 km) AG, Reipen St	**K. Koppetsch**	
Nagurren, Adl., Rittergut, mit Vorw. **Freudenfeld**	Ilmsdor P, Eiserwagen T St A, Nagurren E, Allenburg AG	**Ferdinand Bartelt**	
Neuendorf, köllm. Gut	Tapiau PT St AG, Pomauden E (2 km) A	**Adalbert Koch**	
Neuhof-Tapiau, Domänen-Vorw.	Tapiau PTE (4 km) AG, Kleinhof St A	**Fiskus**	II. Reschke
Neuwalde, Erbpachtgut, z. Stadt Wehlau geh.	Gr.-Eschenbruch PT, Puschdorf E, Wehlau St A AG	**Albert Werner**	
Neu-Zimmau, Gut, z. Gutsbez. Tapiau (-Imten) geh.	Pregelswalde PT, Tapiau E AG, Genslack A, Starkenberg St	**Fritz Thimoreit**	

Grundsteuerreinertrag ℳ	Größe in Hektaren (abgerundet)							Viehstand					Besondere Angaben über Fernsprechanschlüsse, Vieh- und Saatzuchten und eigene industrielle Anlagen
	Summa	Acker inkl. Garten	Wiesen	Weiden	Holzungen	Unland, Hof, Wege	Wasser	Pferde	Rindvieh überhaupt	Rindvieh davon Kühe	Schafe	Schweine	
.	140	.	.	.	.	.	.	20	130	60	.	50	Gr.-Schirrau 9. Dampf-⌂ (verpachtet).
2005	233	226	20	.	5	2	.	40	130	40	.	60	Wehlau 72. Torffabrikation.
1450	120	77	13	30	.	.	.	24	75	28	3	14	Tapiau 87.
1626	125	80	22	22	.	1	.	18	80	30	.	.	Tapiau 69.
5179	460	395	45	55	30	*10	.	80	150	60	100	150	Allenburg 38. Vieh-, Pferde- u. Schweinez., Saatenanbau, ⚡ Licht- u. Kraftanl., * einschl. Wa.
2708	369	225	35	88	9	8	4	65	150	80	80	40	Allenburg 16.
22002	2537	924	209	186	1136	56	26	232	478	160	320	42	Taplacken 4. Remontez., Ostpr.-Holl. Herdbv., ⚙ (Vollgatter).
1875	135	92	25	16	.	2	.	24	70	30	.	30	Eichen 8.
10661	757	370	178	57	97	53	2	84	282	120	61	80	Eichen 5. Dampfmeierei u. Trockenmilchfbk. (verpachtet), Remontezucht.
1087	117	75	15	15	9	3	.	14	60	25	10	20	Gr.-Schirrau 13, Ps Königsberg 3613.
16900	4782	.	*403	.	4264	115	.	29	87	36	.	56	* einschl. Äcker u. Weiden.
1214	80	45	11	24	.	.	.	12	52	18	2	11	
9708	1540	500	125	225	650	35	5	*160	360	120	50	90	Allenburg 35, Ps Königsberg 4155. Herdbuch, Saatzucht, ⚙, Torffabrikation, * davon 65 Fohlen.
3052	381	226	50	55	30	5	15	52	200	66	30	50	Gr.-Lindenau 7, Ps Königsberg 12314.
220	48	30	7	9	.	2	.	9	30	12	.	6	
2430	183	152	20	.	2	9	.	24	110	60	.	50	Tapiau 197.
1474	268,5	179	25,5	20,5	41	2,5	.	25	100	40	.	80	Gr.-Engelau 1. Schweinemast, Torfstich.
1653	133	70	30	29	2	2	.	24	80	36	6	12	Tapiau 115.
?	115	69	.	25	1	20	.	14	37	15	6	8	Wehlau 75.
765	9	297	60	.	.	3	.	17	30	18	30	12	Eichen 27, Ps Königsberg 7674.
646	120	73	8	34	3	1	1	15	68	50	.	15	Kl.-Nuhr 3.
305,5	95	60	14,5	20	.	0,5	.	14	60	28	.	15	Öffentl. Fernspr.
304,6	77	53,5	4,5	18	.	1	.	15	44	17	.	19	
272	69	38	8	20	1	2,5	.	14	39	15	2	15	Öffentl. Fernspr.
2105	170	?	?	?	?	?	?	19	100	50	12	15	Tapiau 2.
1653	194	115	30	40	5	3	.	24	80	40	50	30	Allenburg 22.
2613	330	159	46	65	51	8	.	*41	160	70	.	44	Grünhayn 11, Ps Kgb. 11686. Mgl. d. Ostpr.-Holl. Hb.-V., Schwz dtsch. Edelschw., Saatgutw., * davon
3856	539	348	51	95	38	2	5	80	200	95	30	20	Imsdorf 1. ⌂. [14 Fohlen.
1266	109	86,7	20	.	.	2	0,3	18	65	25	.	30	Tapiau 45.
1647	99	78	20	.	.	1	.	12	80	3	.	.	
499	104	98	.	.	.	6	.	14	53	18	16	10	
2130	130	50	29	50	1	1	.	20	90	35	20	30	Tapiau 37. ⚡.

Name des Gutes bezw. der Gemeinde	Post = P, Standesamt = St, Telegr. = T, Amtsbezirk = A, Eisenbahn = E, Amtsgericht = AG	Name des Besitzers	Name des I = Pächter II = Verwalter
Nickelsdorf, Gut, z. Gem. N. geh.	Grünhayn PT, Wehlau E (13 km) AG,	**Fritz Romeike**	
do. do.	Reipen St, Grünlinde A	**Fritz Riemann**	
Oberwalde, Rittergut	Pregelswalde PT, Tapiau E (8 km) Starkenberg St, Genslack A	**Fischer von Mollardt,** Majoratsbes. a. Gora	
Ölsenau, Gut, z. Gutsbez. Georgenau gehörig	Paterswalde PT, Wehlau E AG Rockelkeim St A	**Hermann Thomaschky**	
Papuschienen, Oberförsterei, z. T. i. Kreise Labiau, Insterburg u. Wehlau gel.	Gr.-Schirrau PT St, Puschdorf E (17 km), Papuschienen Forst A, Wehlau AG	**Fiskus**	II. Bruno Zielaskowski, Forstmstr.
Parnehnen, Rittergut, m. **Kawerningken, Trakischken, Ramten, Agnesenhof** und **Nehne**	Parnehnen PT A, Puschdorf E (8,4 km), Petersdorf St, Wehlau AG	**Charlotte von Glasow,** geb. von Massow	II. Ernst Treutler, Oberinspektor
Paterswalde, Gut, zur Gem. P. gehörig	Paterswalde PT St A,	**Willy Schmidt**	
do. do.	Wehlau E (3 km) AG	**Hermann Haeske**	
Perkuiken, Rest-Rittergut	Goldbach PT StA, Kuth E (7,5 km), Perkuiken E (Klb.), Tapiau AG	**Hugo Geil**	
Perpolken, Rittergut	Goldbach PT StA, Roddau E (Klb.), Tapiau AG	**Nikolaus von Paul**	
Pinnau, Mühlenetablissement	Wehlau PTE AG, Bürgersdorf St A	**Pinnau,** Aktiengesellschaft für Mühlenbetrieb	II. F. Labinsky u. Joh. Fritzsch, Direktoren
Plibischken, Gut, zur Gem. P. geh., m. gepachtetem Pfarrland	Plibischken PT A, Puschdorf E (9 km), Gr.-Ponnau St, Wehlau AG	**Walter Fiedler**	
Plompen, Gut, z. Gem. P. geh., u. Ant i. d. Gem. **Gr.-Budlacken**	Gr.-Schirrau PT St, Puschdorf E (16,5 km), Weidlacken A, Wehlau AG,	**Carl Fraude**	
Podewitten, Rittergut, mit d. Vorw. **Waldburg**	Eichen PTE (Klb., 5 km), Podewitten E, Cremitten St, Pomedien A, Tapiau AG	**Bruno Rehaag**	II. Hermann Frentzel
Podollen, Ritterg., m. **Cremitten,** Dorfanteil, u. Vorw. **Heidekrug**	Eichen PT, Gr.-Lindenau E (4 km), Tapiau E (10 km) AG, Cremitten St A	**Gerhard von Frantzius**	
do. **Schloß Cremitten** und **Schalwen**	Eichen PT, Tapiau E (10 km) AG, Gr.-Lindenau E (7 km), Pogirmen E (Klb., 2 km)	**Oskar von Frantzius**	I. Gerh. von Frantzius
Pomauden, Gut, z. Gem. P. geh.	Tapiau PTE (5,5 km) St AG, Pomauden E A	**Ernst Schrewe**	
Pomedien, Rittergut, mit Vorw. **Brandt**	Eichen PT, Tapiau E AG, Cremitten St, Pomedien A	**Georg von Perbandt**	II. Weber, Oberinspekt.
Popehnen, Rittergut, m. **Kirkenau** u. **Tharse**	Eichen PT, Tapiau E AG, Popehnen E (Klb.), Wargienen St, Bonslack A	**Walter Klatt**	II. August Hofer
Popelken, Rittergut, m. Vorwerk **Biothen**	Eichen PT, Hohenrade E (4 km), Wargienen St, Tapiau A AG	**Max Loreck**	
Potawern, Gut (eine zu einem Besitztum verein. Landgem.)	Eiserwagen PE (3 km), Allenburg TAG, Koppershagen St A	**Georg Gewert**	
Preußlauken, Gut	Kl.-Nuhr PTE (3 km) St A, Wehlau AG	**Fritz Kreft**	
Progen, Rittergut	Allenburg PTE (2,3 km) A AG, Gr.-Neumühl St	**Eugen Pauly**	II. Joh. Kammer, Adm.
Reichau, Gut	Ilmsdorf PT, Kl.-Nuhr E, Wittenburg St, Koppershagen A, Allenburg AG	**de Roche**	
Reichenhöfchen, Gut Nr. 10, zur Gem. Taplacken geh.	Puschdorf PTE, Taplacken St A, Wehlau AG	**Ernst Krups**	
Reipen, Gut, mit Pertinenz **Schwollgehnen**	Grünhayn PT St A, Tapiau E (9 km) AG	**Herbert von Hasselbach**	I. Schrewe (f. Molkerei) II. Homann
Richardshof b. Kl.-Nuhr, m. Ant. in **Schön-Nuhr,** Herrschaftl. Ruhesitz, z. Gem. Bürgersdorf gh.	Kl.-Nuhr PTE, Wehlau E (3,5 km) A AG, Bürgersdorf St,	**Erich Tengel**	
Richau, adl. Gut	Paterswalde PT, Wehlau E (4 km) AG, Rockelkeim St A	**Hasler**	
Ripkeim, Rittergut, m. **Kolm** u. **Eduardshöhe**	Wehlau PTE (3,6 km) AG, Petersdorf St, Ripkeim A	**Ernst** Frhr. v. **Schmidtfeld,** Regierungsrat a. D.	II. Doehn, Oberinspekt.
Rockaimswalde, Gut, mit Vorw. **Bergitten**	Grünhayn PT St A, Tapiau E (8 km) AG	**Waldemar Lemcke**	

Grundsteuer-reinertrag ℳ	Größe in Hektaren (abgerundet)							Viehstand					Besondere Angaben über Fernsprechanschlüsse, Vieh- und Saatzuchten und **eigene** industrielle Anlagen
	Summa	Acker inkl. Gärten	Wiesen	Weiden	Holzungen	Unland, Hof, Wege	Wasser	Pferde	Rindvieh überhaupt	Rindvieh davon Kühe	Schafe	Schweine	
771	92	?	?	?	?	?	?	?	?	?	?	?	➪ Grünhayn 8.
?	62	37,2	1	24,7	.	1	.	10	31	14	2	10	
1511	149	132	5	3	6	3	.	18	68	30	.	21	➪ Tapiau 75.
421	318	100	8	10	25	175	.	25	70	30	.	20	➪ Wehlau 125.
20165	7290	284	193	.	5069	.	.	5	7	3	4	3	* Zum landw. Betrieb d. Oberförsterei geh.
?	*37	*18	*14	*4	.	*1	.						
15473	1298	670	125	250	125	*25	.	180	500	200	600	30	➪ Öffentl. Fernspr. u. Paplacken 10. * einschl. Wasser.
2000	155	100	6	38	6,5	4	0,5	18	60	25	3	15	➪ Wehlau 34.
130	119	83	6	22	8	.	.	17	52	18	.	6	
?	220	140	11	35	25	8,5	0,5	20	88	35	20	6	➪ Goldbach 1.
3017	250	170	37	40	.	3	.	32	130	45	.	50	➪ Goldbach 11.
119,6	43	18	7	9	.	3	6	7	2	2	.	.	➪ Wehlau 6. ⚒, Holzschleiferei u. Papierfabr.
2317	204	178	25	.	.	2	.	48	170	72	10	75	➪ Plibischken 3. Schweinez., Herdbuchvieh, Meierei.
.	81	65	16	.	.	.	.						
1012	508	83	10	12,5	0,5	1,8	0,2	26	69	25	10	40	➪ Gr.-Schirrau 11.
?	25	21	.	4	.	.	.						
5380	414	325	45	25	20	.	.	53	129	48	20	20	➪ Eichen 6.
5670	610	.	.	.	.	.	.	84	220	65	100	60	➪ Eichen 9, Ps **Königsberg** 8872. Ostpr.-Holl. Herdbuch u. schwarznas. Fleischschafzucht.
3496	218												
3723	300	256	30	.	4	*10	.	47	145	75	.	200	➪ Tapiau 39. * einschl. Wasser.
.	8946	634	414	36	131	46	6	69	170	65	140	60	➪ Eichen 2.
4799	425	235	75	112	.	3	.	65	210	75	15	50	➪ Eichen 11.
6330	422	250	80	76	6	10	.	48	253	121	24	146	➪ Eichen 14.
833	84	73	6	2	2	1	2	18	40	18	.	20	➪ Allenburg 10.
351	79	67	11	.	.	1	.	12	40	30	3	10	➪ Kl.-Nuhr 1.
4859	317	179	11	100	16	10	1	60	165	70	54	68	➪ Allenburg 18. Pf.-Z., Holl. Viehz. (Herdbuch), Schweinezucht (vered. Landschw.).
3120	500	305	35	90	50	15	5	30	40	20	25	10	➪ Ilmsdorf 3. Meierei.
11079	129	58	42	14	8	7	.	15	38	16	10	32	➪ Puschendorf 10, Ps Königsb. 2115.
4166,7	366	262	27	65	4,7	3,5	0,8	64	165	70	10	50	➪ Grünhayn 1, Ps Kgb. 489. ⌂ verp., Ostpr.-Holl. Hb.-Vieh, Stammz. d. dtsch. Edelschw., Pferdez.
?	16	9	2	2	3	.	.	4	5	5	4	3	➪ Wehlau 66.
2440	321	256	22	22	25	.	.	22	99	51	.	10	➪ Wehlau 44.
11550	673	425	130	96	.	20	2	71	252	112	210	26	➪ Wehlau 17, Ps Kgb. 1437. Dpf.-⚲, Meierei, ⚡ Licht- u. Kraftanl., Ostpr.-Holl. Hb.-H., Stammschäferei d. schwarzk. Fleischschafes in Ostpr.
?	363	173	10	50	80	8	2	40	140	60	.	50	➪ Grünhayn (Kr. Wehlau) 3. ⌘.

Name des Gutes bezw. der Gemeinde	Post = P, Standesamt = St, Telegr. = T, Amtsbezirk = A, Eisenbahn = E, Amtsgericht = AG	Name des Besitzers	Name des I = Pächter II = Verwalter
Roddau, Restgut	Goldbach PT St A, Labiau E (9,6 km), Tapiau AG	**Erich Becker**	
Romau, Gut, z. Gem. R. geh. .	Tapiau PTE (4,5 km) AG, Kleinhof St, Biberswalde A	**Gustav Schwarz**	
Rosenfelde, Rittergut	Goldbach PTE (8 km) St, Gr.-Fritschienen A, Tapiau AG	**Robert Podehl**	
Sanditten, Fideikommiß, Rittergut, mit **Götzendorf** und 6 Vorwerken	Sanditten PT St A, Wehlau E (5,9 km) AG	**Georg-Guenther Graf von Schlieben,** Regierungsassessor	
Schallen, Gut, z. Gem. Sch. geh.	Allenburg PTE St A AG	**Walter Grohn**	
Schöneberg, köllm. Gut	Eichen PT, Pomedien E (3 km), Cremitten St, Gr.-Fritschienen A, Tabiau AG	**Richard Zlomke**	
Schön-Nuhr, Gut, z. Gem. Kl.-Nuhr geh.	Kl.-Nuhr PTE (1 km) St A, Wehlau E (4 km) AG	**Franz Schober,** in Fa. A. Schober	
Seeckshof, Abbaugut, m. Vorw. **Holländerei,** zur Stadt Wehlau geh.	Kl.-Nuhr PTE (2,5 km), Wehlau St A AG E (7 km)	**Max Sablowski**	
Sielacken, Gut, z. Gem. S. geh.	Wehlau PTE (6,9 km) St A AG	**Gustav Neumann**	
Sprindlack, chemalig. Ordenskrongut, m. d. Vorw. **Balzerischken** und **Rudlack**	Dedawe PT, Tapiau E (13 km) AG, Reipen St, Leipen A	Dr. jr. **Christian Cölle**	II. Leischinski
Stadthausen, köllm. Gut, mit Vorwerk **Lineballen**	Gr.-Schirrau PT St A, Puschdorf E (11 km), Wehlau AG	**Schweiger**	
Stanillien, Gut	Wehlau PTE (4 km) AG, Peterswalde St A	**Arthur Müller**	
Starkenberg, Adl.-, Gut, zum Gutsbezirk Linkehnen geh.	Gr.-Lindenau PTE (5,5 km), Starkenberg St A, Tapiau AG	**A. Budnick**	II. C. Budnick
Steinwalde, Gut, m. Vorwerk **Albrechtsheide** und **Kampenbruch**	Gr.-Engelau PT, Steinwalde E (Klb.), Tapiau E (10,6 km), Friedrichsdorf St A, Allenburg AG	**Adolf Kamradt**	
Stobingen, Gut, z. Gem. St. geh.	Taplacken PT, Wehlau E A AG, Petersdorf St	**Gustav Laupichler**	
do. do.		**Julius Smelkus**	
Szillenbruch, köllm. Gut	Goldbach PT St, Gr.-Fritschienen A, Pronitten E, Tapiau AG	**Franz Boenig**	
Tapiau, Oberförsterei	Tapiau PTE St A AG, Imten und Grünlauken A	**Pr. Staat** (Forstfiskus)	II. Giesebrecht, Forstmeister in Tapiau
Taplacken, Domäne, m. d. Vw. **Petersdorf** und **Reichenhof**	Taplacken PT A, Puschdorf E (4,6 km), Petersdorf St, Wehlau AG	**Fiskus**	I. Walter, Schmidtke, Rittmstr. a. D., Amtsrat
Tiefenthamm, köllm. Gut, mit dem Vorw. **Frischenau**	Tapiau PTE (4,9 km), AG, Kleinhof-Tapiau St A	**Willy Kroeck**	
Tölteninken, Gut, z. Gem. T. geh.	Plibischken PT St A, Norkitten E (10 km), Wehlau AG	**Richard Hohlwein**	
do. do.		**Fritz Stadie**	
Trilinde, Gut, zum Gutsbezirk Mauen geh.	Gr.-Allendorf PT, Allenburg E (8 km) St A AG	**Henkies**	
Trimmau, Rittergut, mit Vorw. **Damerau**	Allenburg PTE (2 km) St AG, Trimmau A	**Möller**	
Wachlacken, Gut, mit **Drusker Forst, Pesseln, Uszballen** u. Anteil **Reinlacken**	Parnehnen PT, Puschdorf E (12 km), Gr.-Schirrau St A, Wehlau AG E (15 km)	**Wilhelm Schweiger**	
Wangeninken, Gut, mit Ant. i. Gem. Plibischken	Plibischken PT St A, Norkitten E (11 km), Wehlau AG	**Ernst Ebel**	
Wargienen, Gut, z. Gem. W. geh.	Tapiau PTE (4,5 km) AG, Wargienen St, Bonslack A	**Arthur Porsch**	
Warnien, Hof Nr. 15, zur Gem. W. geh.	Plibischken PT St A, Norkitten E, Wehlau AG	**Franz Scheidereiter**	
Weidlacken, Gut, zur Gem. W. gehörig	Groß-Schirrau PT St, Puschdorf E (18 km), Weidlacken A, Wehlau AG	**Robert Todtenhaupt**	

Grundsteuerreinertrag ℳ	Größe in Hektaren (abgerundet)							Viehstand					Besondere Angaben über Fernsprechanschlüsse, Vieh- und Saatzuchten und **eigene** industrielle Anlagen
	Summa	Acker inkl. Gärten	Wiesen	Weiden	Holzungen	Unland, Hof. Wege	Wasser	Pferde	Rindvieh überhaupt	Rindvieh davon Kühe	Schafe	Schweine	
1524	134	114	5	12	*2	1	.	17	75	30	.	80	Goldbach 12. * Park.
?	116	53	10	46	5	1	1	15	65	25	15	20	Tapiau 98.
1100	145	112	9	18	1	5	.	17	59	24	22	23	Goldbach 3.
26643	2417	1268	300	141	678	24	6	150	336	91	.	47	Wehlau 23. ⚒, Wasser-⛫.
?	108	60	15	25	7	1	.	21	35	20	8	12	Allenburg 55.
391	27	17	5	4	.	1	.	6	13	5	11	15	
896	80	68	2	6	2	1	.	14	20	11	.	7	Wehlau 11.
1123	250	140	20	90	.	.	.	40	100	40	50	35	Klein-Nuhr 13.
366	64	?	?	?	?	?	?	15	44	16	6	18	
2613	430	220,8	125	44	33	6,2	.	33	188	65	.	100	Ostpreußisches Herdbuchvieh.
2302	228	217	6	5	.	.	.	41	110	45	10	10	Groß-Schirrau 6.
1648	188	121	36	13	13	.	1	22	98	32	.	.	Wehlau 94.
2954	412	200	40	70	100	2	.	36	135	60	.	10	Großlindenau 5.
2093	241	.	.	.	.	.	.	70	200	100	30	70	Groß-Engelau 5.
275	54	34	8	10	1	1	.	27	35	15	.	4	Taplacken 11. Pferdezucht.
2470	191	113	25	50	.	3	.	50	100	35	5	15	Taplacken 6.
2151	170	120	.	50	.	2	.	44	125	62	1	95	Goldbach 18. Torfanl. m. Dpf.-Betr., eign. ⚡ für Licht u. Kraft, Hb., Kbl.-Z., Yorks.-Schw.-Z.
18348	5475	130	150	15	4924	256	.	.	.	.	.	.	Tapiau 84.
12506	932	516	202	117	62	35	.	230	340	90	35	55	Taplacken 1, 2 (für Petersdorf), ⛫.
3885	505	224	80	120	70	10	1	76	180	60	.	22	Tapiau 73, Ps Königsberg 717.
1124	73	59	8,5	4	.	1,5	.	?	?	?	?	?	Plibischken 4.
867	70	?	?	?	?	?	.	23	45	12	15	12	Plibischken 6.
1245	154	137	12	.	2	3	.	18	57	20	10	15	
6546	468	361	44	38	.	9	16	55	200	80	400	60	Allenburg 17.
1132	253	180	5	.	60	*3	.	26	90	36	30	20	* einschließlich Wasser.
1267	120	100	3	16	1	.	.	20	60	23	20	25	Plibischken 2.
2851	153	85	68	.	.	.	.	40	120	40	.	45	Tapiau 61. Warm- u. Kaltblutpferdezucht.
525	82	59	12	7	2	2	2	10	38	14	7	8	
1161	71	?	?	?	?	?	?	10	40	15	1	14	

Name des Gutes bezw. der Gemeinde	Post = P, Standesamt = St, Telegr. = T, Amtsbezirk = A, Eisenbahn = E, Amtsgericht = AG	Name des Besitzers	Name des I = Pächter II = Verwalter
Wehlau, Freiheit 6, gen. **Allenvorwerk,** z. Stadt W. geh.	Wehlau PTE (7 km) St A AG	**Gustav Neumann**	
Wilhelminenhof, Gut	Goldbach PT St A, Perkuiken E (1,5 km), Wehlau AG	**Wilhelm Gabriel**	
Wilkendorf, Gut, z. Gem. W. geh.	Wehlau PTE AG, Petersdorf St, Weißensee G	**Carl Morgenroth**	
Wilkendorfshoff, Gut, z. d. Gem. Petersdorf und Ripken geh.		**Konrad Lemeke**	
Wilkenhöhe, Gut, zur Gem. Wilkendorf geh.	Taplacken PT, Wehlau E (7 km) AG, Petersdorf St, Weißensee A	**Max Clausius,** Oberstlt. a. D.	
Wilmsdorf, köllm. Gut, m. Vw. **Charlottenthal, Adl.-,** z. Gem. W. geh.	Goldbach PTE (Klb.) St, Tapiau E AG, Fritschienen A	**Alphons Seidel**	
Ziegelhöfchen, Gut, mit d. Vw. **Groß-Allendorf,** z. Gem. Gr.-Allendorf geh.	Groß-Allendorf P (1 km) T A, Allenburg E (3 km) St AG	**Hellmut Jacob**	
Zohpen, Gut, zur Gem. Z. geh.	Pregelswalde PT, Kleinhof St, Zohpen A, Tapiau AG E (5 km)	**Wilhelm Prützmann**	
do. do.		**Adolf Romeyke'sche Erben**	

Grundsteuerreinertrag ℳ	Größe in Hektaren (abgerundet)							Viehstand					Besondere Angaben über Fernsprechanschlüsse, Vieh- und Saatzuchten und eigene industrielle Anlagen
	Summa	Acker inkl. Gärten	Wiesen	Weiden	Holzungen	Unland, Hof, Wege	Wasser	Pferde	Rindvieh überhaupt	Rindvieh davon Kühe	Schafe	Schweine	
533	62	32	19,5	9,7	.	0,5	0,3	8	22	12	.	2	
278	27	26	.	.	.	1	.	5	19	9	9	22	
1767	117	71	15	30	.	1	.	22	55	20	.	6	☞ Taplacken 7.
2309	360	240	31	39	30	20	.	70	160	40	15	30	☞ Öffentliche Fernsprechstelle Wilkendorfshoff.
1061	90	70	11	8	.	1	.	18	36	18	12	10	☞ Taplacken 15.
2100	230	178	6	40	.	6	.	23	90	33	.	10	☞ Goldbach 6, Ps Königsberg 13802. Ferkelaufzucht.
2552	290	221	15	42	10	2	.	50	140	50	20	15	☞ Grünheim 16.
1834 ?	104 74	50 .	27 .	22 .	. .	5 .	. .	12 .	60 .	27 .	12 .	12 .	☞ Tapiau 53.

IV.

Regierungsbezirk Marienwerder.

Kreisstadt: Elbing. **Kreis**

Name des Gutes bezw. der Gemeinde	Post = P, Standesamt = St, Telegr. = T, Amtsbezirk = A, Eisenbahn = E, Amtsgericht = AG	Name des Besitzers	Name des I = Pächter II = Verwalter
Aschbuden, Gut, z. Gem. A. geh.	Neukirch-Niederung PT, Elbing E (6 km) AG, Ober-Kerbswalde St A	**Adolph Kuntz**	
Benkenstein, Hospitalsgut, zum Gutsbez. Vogelsang geh.	Damerau P, Elbing TE (3 km) AG, Drewshof St A	**Sankt Elisabeths-Hospital** in Elbing	II. Wernick
Cadinen mit Vorw. **Scharfenberg,** Rittergut **Rehberg,** Gut **Kickelhof** u. Vorw. **Tolkemit**	Cadinen PTE (4,2 km) A, Elbing St AG	**Wilhelm II.,** ehemaliger Kaiser von Deutschland	
Dambitzen, Gut	Elbing PTE (2 km) AG, Dambitzen St A	**Alfred Hering**	
do. Ziegelei	Elbing PTE (3,5 km) AG), Dambitzen St A	**Paul Volckmann,** in Fa. **Gustav Volckmann**	
Damerauerwüsten, Kämmereiforst, zur Gem. Damerau geh.	Damerau PT, Elbing E (5 km) AG, Drewshof St A	**Stadt Elbing**	II. Böttcher, Revierförster in Rakau
Drewshof, Gutsbezirk	Elbing PTE (6 km) AG, Drewshof St A	Geschwister **Alsen**	I. Hans Alsen, Gutsbesitzer
Eggertswüsten, Kämmereiforst, zum Gutsbez. Rakau geh.	Trunz PT St A, Elbing E (10 km) AG	**Stadt Elbing**	II. Kabelitz, Revierförster in Rakau
Eichwalde, Gutsbezirk	Elbing PTE (2,5 km) AG, Spittelhof St A	**Eduard Dehn,** Zoppot	II. Nickel
Ellerwald, 1. Trift, G., z. Gem. E. geh.		**Erich Friesen**	
do. Gut		**Emil Kämmer**	
do. 5. Trift	Ellerwald III. Tr. PT St A, Elbing E (4 km) AG	**Gustav Herrmann**	I. Fritz Salwey
do. do.			1. Arthur Herrmann
do. do.		**Peter Martens**	
do. 3. Trift		**Otto Rogalsky**	
Fischerskampe, Gut, zur Landgem. F. geh.	Terranova PT St A, Dornbusch E, Elbing AG	**Ferdinand Mootz**	
Freiwalde, freier Bürgerhof . .	Elbing PTE (3 km) AG, Drewshof St A	**Auguste Droß** geb. Kähler	
Groß-Bieland u. **Roland,** Gut .	Elbing PTE (4 km) AG, Dörbeck St, Drewshof A	**Arnold Wunderlich**	
Groß-Röbern, mit **Eichwalde, Dornbusch** und **Bollwerkswiesen,** Gut	Pangritz-Kolonie PT, Dornbusch E (Kib., 2,3 km), Dörbeck St A, Elbing AG	Teilweise parzelliert	
Groß-Wesseln, Gutsbezirk . . .	Elbing PTE (2 km) AG, Drewshof St A	**Hermann Löwenstein** in Elbing	
mit **Wesseln,** Waldmühle . . .	Elbing PTE (3,8 km) AG, Drewshof St A	**Emil Döppner,** Mühlenbes.	
Grunau-Höhe, Gut, zur Gem. Gr.-H. geh.		**Max Lange**	
do. do.	Elbing PTE (4 km) AG, Grunau-Höhe St, Spittelhof A	**Friedrich Kuhn**	
do. do.		**Hermann Lange**	
Grunauerwüsten, Kämmereiforst, zum Gutsbez. Vogelsang geh.	Preuß.-Mark PT, Elbing E (7 km) AG, Drewshof St A	**Stadt Elbing**	
Hansdorf, Rittergut, u. Grundstücke in Gemarkung Neuendorf-Höhe	Preuß.-Mark PT St A, Güldenboden E (5 km), Elbing AG	Gebr. **Wenzel**	
Herrenpfeil, Kämmereigut. mt **Rothebude, Bürgerpfeil** und **Schneidemühle**	Alt-Terranova PT, Elbing E (8 km) AG, Terranova St A	**Stadt Elbing**	II. Grunwald, Weideverwalter
Hohenhaff, z. Gem. Lenzen geh.	Reimannsfelde PTE (Privathaltestelle d. Haffuferbahn. 1 km), Dörbeck St A, Elbing AG	**Ernst Schmidt**	
Hoppenau, Gut, z. Gem. H. geh., mit **Clemensfähre**	Neukirch-Niederung PG, Grunau E (5,5 km), Neuhof St A. Elbing AG	**Lanz**	
Kerbshorst, Gut, z. Gem. K. geh.	Rückfort PTE (2,1 km), Ober-Kerbswalde St A, Elbing AG	**Heil. Geisthospital** in Elbing	I. Zur Aufbringung von Weidevieh parzellenweise verpachtet
Klein-Bieland, Gut	Damerau PT, Elbing E (5 km) AG, Drewshof St A	**Fritz Kämmer**	

Elbing.

Landgericht: Elbing.

Grundsteuerreinertrag ℳ	Größe in Hektaren (abgerundet)							Viehstand					Besondere Angaben über Fernsprechanschlüsse, Vieh- und Saatzuchten und eigene industrielle Anlagen
	Summa	Acker inkl. Gärten	Wiesen	Weiden	Holzungen	Unland, Hof, Wege	Wasser	Pferde	Rindvieh überhaupt	Rindvieh davon Kühe	Schafe	Schweine	
1300	77	5	70	.	.	2	.	8	35	14	.	15	⇨ Neukirch 13.
1410	119	89	5	3	18	4	.	.	.	.	.	.	In Parzellen verpachtet.
?	1879	755	136	50	893	31	14	129	319	140	222	370	⇨ Cadinen 4. Spiritus-♌, Meierei, Dampf-⌘, Majolika-Werkstatt.
3687	179	141	6	11	18	2,5	0,5	33	86	61	.	4	⇨ Elbing 333.
1025	53	38	2	4	1	8	.	20	16	10	.	4	⇨ Elbing 58, Bk.-Kto: Dtsch. Bank u. Kr.-Spark. Elbing. Dampf-⌘, Fabrikation sämtl. Tonwaren.
564	108	3	4	.	100	.	1	.	.	.	.	.	
3491	374	240	10	.	112	10	2	40	120	55	450	30	⇨ Elbing 292. Eisenhammerwerk.
435	94	.	3	1	89	1	.	.	.	.	.	.	
3054	105	69	34	.	.	2	.	18	70	50	12	2	
2400	55	31	22	.	.	2	.	15	50	21	.	10	⇨ Neukirch 21.
1195	30	12,4	*14	.	0,2	2,9	0,5	8	28	13	.	12	* einschl. Weiden.
951	19	6	6	5	.	2	.	4	22	12	.	5	
700	22	6	7	7	.	3	.	5	23	13	.	6	⇨ Elbing 979.
5850	34	15	19	.	.	.	.	5	30	20	.	6	
?	63	25	*38	.	.	2	4	17	48	26	7	15	⇨ Elbing 97 (Nebenanschl.). * einschl. Weiden.
321	14	5	9	.	.	.	.	4	13	8	.	6	
1185	97	76	.	.	15	5	1	20	45	28	.	60	
1982	161	106	3	15	6	31	.	25	80	40	.	20	⇨ Elbing 635. * einschl. Wasser.
3848	333	191	78	.	55	4	5	45	150	80	100	150	
													⇨ Elbing 125.
3394	253	126	17	3	101	5	1	30	75	40	10	30	⇨ Elbing 372. Wassermahl-⚓.
2793	103	50	37	15	1	.	.	18	55	36	1	5	⇨ Elbing 523, Ps Elbing 895.
2888	71	36	25	.	.	.	.	15	42	32	.	5	⇨ Elbing 304.
1012	87	80	7	.	.	.	.	22	43	30	.	6	⇨ Elbing 585.
1109	197	10	2	.	181	4	.	6	10	3	.	3	
4460	318	165	124	10	9	5	5	45	140	80	10	50	⇨ Elbing 181, Ps Königsberg 9809.
13543	232	14	205	.	.	11	2	18	36	26	.	15	
549	90	42	8	.	18	22	.	8	20	10	.	7	⇨ Reimannsfelde 3, Ps Königsberg 9922. Dampf-⌘ mit 2 Ringöfen.
4888	107	23	80	.	.	1	3	22	100	65	.	40	⇨ Neukirch 10. Dampf-Torffabrikation.
2580	71	33	17	.	.	31	.	.	.	.	.	.	
1300	135	118	6	5	2	3	1	22	60	40	20	21	⇨ Elbing 373.

Name des Gutes bezw. der Gemeinde	Post = P, Standesamt = St, Telegr. = T, Amtsbezirk = A, Eisenbahn = E, Amtsgericht = AG	Name des Besitzers	Name des I = Pächter II = Verwalter
Klein-Röbern, Städt. Besitz, z. Stadt Elbing geh.	Elbing PTE (2,5 km) St A AG	**Stadtgemeinde Elbing**	II. Oskar Grapentin
Klein-Stoboy, Gutsbez., mit Abbauten: **Hacse, Fietkau, Jepp, Preuß, Binding**	Pomehrendorf P St A, Elbing TE (5,5 km) AG	**Waldemar Bender,** Major a. D.	
Klein-Teichhof, freier Bürgerhof	Elbing PTE (3,2 km) AG, Drewshof St A	**Ludwig Adloff**	
Klein-Wickerau, Gut	Ellerwald III. Trift PTE (4 km) AG, Oberkerbswalde St A	**Otto Liedtke**	
do. Landwirtschaft		**Kurt Schwichtenberg**	
Koggenhöfen, Gut	Elbing PTE (7 km) AG, Pangritz-Kolonie PT, Dornbusch E (Haffuferbahn, 2 km), Dörbeck St A	**Fritz Gertzen**	
Lenzen, Abbau	Reimannsfelde PTE (3,5 km), Dörbeck St A, Elbing AG	**W. Steffen**	
Louisenthal, Gut	Tolkemit PT, Louisenthal E (Haffuferbahn), Neukirch-Höhe St A, Elbing AG	**Max Haack**	I. Hans Pohl
Neu-Eichfelde, Gut	Elbing PTE (6 km) AG, Drewshof St A	Frau **Marie** verw. **Vogdt**	II. E. Hermann
Neuendorf-Höhe, Gut	Preuß.-Mark PT St A, Güldenboden E (5 km), Elbing E AG	**Gerhard Abraham**	
mit Gut **Erichshof**		**Reinhold Reiß**	
u. Gut **Friedrichsruhe**		**Paul Gerlach**	
Neuhof, Gut, zur Gem. N. geh.	Neuhof PT St A, Gruna E (3,5 km), Elbing AG	**Martin Schrock,** Lt. d. R. a. D.	
do. do.		**Gustav Kuhn**	
do. do.		**Gustav Grommelt**	
Neukirch-Höhe, Gut, z. Gem. N.-H. geh.	Neukirch-Höhe PT St A, Tolkemit E, Elbing AG	**Ernst Stobbe,** i. Fa. **Ferd. Stobbe Nachf.**	
Neu-Terranowa, Gut	Neu-Terranova PT, Elbing E (9 km) AG, Terranova St A	**Eduard Marquardt**	
Nogathau, Gut, z. Gem. N. geh.	Neukirch-Niederung PT, Elbing E (9,5 km) AG, Nogathau E(Klb.), Neuhof St A	**Karl Werner**	
do. do.		**Johannes Fiedler**	
do. do.		**Eduard Kämmer**	
do. do.		**Jacob Riediger**	
Panklau, Forstgut, z. T. selbst. Gutsbez., z. T. zur Gemeinde Lenzen geh.	Lenzen PT St, Panklau E, Dörbeck A, Elbing AG	**Wilhelm Frhr. von Minnigerode** a. Rossitten b. Reichenbach (Ostpr.)	II. Förster Ernst
Pfarrwald, Pfarrgut	Elbing PTE (3 km) AG, Drewshof St A	**Sankt Nicolai,** Pfarrgemeinde in Elbing	I. Paul Natkowski
Rakau, Kämmereiforst, in Verbindung m. d. Kämmereiforsten **Eggertswüsten u. Ziegelwald,** selbständ. Gutsbez.	Trunz PT St A, Elbing E (10 km) AG	**Stadt Elbing**	II. Kabelitz
Roßgarten, Gut, z. Gem. Kerbshorst geh.	Grunau PTE (1 km), Ober-Krebswalde St A, Elbing AG	**Christian Funk**	
Schönwalde-Geysmerode bei Elbing III, Guf, zu Schönwalde geh.	Elbing PT AG, Dornbusch E (2 km), Lenzen St, Dörbeck A	**Ernst Buchler**	
dazu **Terranowa**			
Spittelhof, mit Restgut **Eichwalde**	Elbing PTE (3 km) AG, Spittelhof St A	**Max Baerecke,** Major a. D.	
Stagnitten, freier Bürgerhof . .	Elbing PTE (7 km) AG, Pomehrendorf P St A	**HermannSchroeter,** Molkereibesitzer in Elbing, wohnhaft in Weingarten	II. Wilhelm Schmidt in Stagnitten
Stellinen, fiskalischer Forstgutsbezirk, mit Forstbelauf **Hohenwalde** u. Privatbes. **Teckenort**	Tolkemit PTE (7,5 km), Stellinen St A, Elbing AG	**Fiskus u. August Diegner** in Deckenort	II. Hermann Wudtke, Revierförster
Stolzenhof, freier Bürgerhof (Gutsbez.)	Elbing PTE (5,3 km) AG, Drewshof St A	**Hugo Liedke**	
Stutthof, m. **Amalienhof, Weiden a. d. V. u. Schlammsack**	Elbing PTE (3 km) AG, Ober-Kerbswalde St A	**Fiskus**	II. Arendt, Domänenrat, in Stutthof
do. Drausensee-Königsberger Anteil im Kr. Pr.-Holland			
do. Drausensee-Danziger Anteil			

Grundsteuerreinertrag ℳ	Größe in Hektaren (abgerundet)							Viehstand					Besondere Angaben über Fernsprechanschlüsse, Vieh- und Saatzuchten und eigene industrielle Anlagen
	Summa	Acker inkl. Gärten	Wiesen	Weiden	Holzungen	Unland, Hof, Wege	Wasser	Pferde	Rindvieh überhaupt	Rindvieh davon Kühe	Schafe	Schweine	
1630	67	49	16	.	.	2	.	12	25	16	.	13	Elbing 669, Scheckkto: Städt. Spark. Elbing Nr. 1196.
222,8	250	215	8	16	5	3,5	2,5	44	*90	40	170	**70	Elbing 500, Kto. b. Kr.-Spark. Elbing Nr. 92. Z. d. vered. Ldschw., Hbl.-Z., L.-Schaf-Herde, 2 Torfbrüche, * u. Zugochs., ** dav. 20 Zuchts.
857	38	27	*7	.	.	2	2	8	17	16	.	9	* einschl. Weiden.
?	25	9	16	.	.	.	.	4	20	15	.	3	
1555	35	12	21	.	.	1	1	7	34	17	11	15	
2330	224	*129	.	58	30	1	1	38	64	28	106	3	Öffentl. Fernspr. * 5 Obstgärten.
?	13	6	4	.	.	3	.	1	2	2	.	2	Reimannsfelde 7.
678	83	40	15	.	17	10	2	10	20	8	10	10	
1120	122	107	.	12	.	3	.	19	49	27	.	30	Elbing 270.
624	91	73	12	3	1	2	.	25	60	30	.	15	Elbing 213. Wasser-⚓, Hb.-H. f. 30 Jahre, Ostpr. Stutb. f. schw. Arb.-Pf. i. belg. Typ, Deckstat.
746	102	83,7	17	.	0,3	1	.	18	60	30	8	40	
637	92	82,5	5	2	2	0,5	.	16	55	30	.	8	Pr.-Mark 8.
6500	217	85	122	.	.	10	.	36	200	80	.	20	Neukirch-Niederung 8.
882	53	20	16	17	.	.	.	10	46	24	.	6	
?	93	27	45	.	.	.	21	11	54	31	5	5	
?	50	24	5	10	10	1	.	15	25	10	10	200	Tolkemit 10, Ps Königsberg 17161. ⛪, ⚙, Mahl-⚓.
4000	170	60	100	.	4	3	3	23	165	80	.	.	Terranova 5.
3366	62	20	41	.	1	.	.	18	72	30	.	20	Neukirch 11.
2602	65	29	33	.	3	.	.	13	46	30	2	16	
3202	62	20	42	.	.	.	.	17	48	28	8	12	
2037	43	13	*30	.	.	.	.	7	40	20	.	10	Neukirch (Elbing) 38, Scheckkto. b. Kr.-Spark. Elbing Nr. 282. * einschl. Weiden.
426	152	30	2	.	118	2	.	.	.	.	.	.	
2241	120	59	.	.	59	2	.	3	4	2	.	4	Restauration.
1273	292	7	5	.	260	4	16	3	12	5	.	2	
2386	49	25	23	.	.	1	.	?	?	?	?	?	
.	277,5	76	.	.	299	2	0,5	12	42	18	.	10	Elbing 1035, Bk.-Kto.: Dtsch. Bank, Zweigst. Elbing. * Wiesen u. Fettweiden.
.	171	.	*171	.	.	.	.	.	.	.	.	.	
9825	418	273	112	12	1	14	6	62	190	105	7	6	Elbing 293.
1003	312	133	95,7	1	82	.	0,2	27	95	24	31	22	Elbing 743 (für Stagnitten).
6000	814	55	11	10	733	3	2	30	58	28	10	40	
1350	100	?	?	?	?	?	?	19	40	25	.	11	Elbing 481.
17978	751	205	200	346	.	.	.	.	.	.	.	.	Die Ländereien werden zur Hafer- u. Heunutzung einzeln verpachtet und 4—5000 Stück Vieh auf Weide genommen.
2492	1122	.	.	521	.	.	601	.	.	.	.	.	
6243	362	.	80	.	.	.	282	.	.	.	.	.	

Name des Gutes bezw. der Gemeinde	Post = P, Standesamt = St, Telegr. = T, Amtsbezirk = A, Eisenbahn = E, Amtsgericht = AG	Name des Besitzers	Name des I = Pächter II = Verwalter
Terranova, z. Gem. T. geh. . .	Terranova PT St A, Elbing-Dornbusch E (6,5 km), Elbing AG	**Walter Damm**	I. Keil, Pächter des Gasthauses in Vogelsang
Vogelsang mit **Benkenstein, Grunauerwüsten** u. **Ölmühle** bilden den Gutsbez. Vogelsang	Elhing PTE (3,5 km) AG, Drewshof St A	**Stadt Elbing**	II. Stadtforstrat Schöder in Elbing
Wansau, städtisches Gut, mit **Claaßenhöfchen** u. **Altstädterfähre**	Elbing PTE (4 km) AG, Ober-Kerbswalde St A		I. Hermann Fägenstädt
Weingarten, freier Bürgerhof (2 km von Elbing entfernt)	Elbing PTE (2 km) AG, Grunau-Höhe St, Spittelhof A	**Hermann Schroeter,** Molkereibesitzer in Elbing, wohnhaft in Weingarten	
Wieck, Forstgut	Tolkemit PTE (4 km), Wieck TE (Haffuferbahn), Neukirch Höhe St A AG	**Fiskus**	II. Emil Pfeiffer, Pr. Hegemeister
Wogenab, Gut.	Pangritz PT, Elbing E AG, Wogenap E, Dörbeck St A	**Rüdiger von Etzdorf,** Geh. Regierungsrat in Berlin	I. Adolf Heilmann
Ziegelwald, Kämmereiforst, zu Rakau geh.	Trunz PT St A, Elbing E (9 km) AG	**Stadt Elbing**	II. Hermann Schulz, Waldwirt

Kreis

Kreisstadt: Marienburg.

Altfelde, Gut, zur Gem. A. geh.		**Cornelius Andres**	
do. do. zur Gem. A. geh., m. Ant. in **Katznase**		**Hermann Böhnert**	
do. do. zur Gem. A. geh., m. Ant. in **Pruppendorf**	Altfelde PTE (Klb.) St A, Marienburg AG	**Heinrich Mekelburger** auf Groß-Lesewitz	
do. do. zur Gem. A. geh. . .		**Gustav Enß**	
do. do.		**Hermann Quiring**	
do. do.		**Johannes Wiens**	
Alt-Rosengart, Gut, zur Gem. A.-R. geh.	Grunau PTE (Ostbahn), Markushof St, Thiensdorf A, Marienburg AG	**H. Peters**	
Campenau, Gut, zur Gem. C. gehörig	Thiergart PT (2 km), Markushof E, Campenau St A, Marienburg AG	**Heinrich Janzen's Erben**	
do. do		**Johannes Lucht**	
do. Bauerngut		**Johann Wichler**	
Eschenhorst, Gut, z. Gem. E. geh., mit Ant. in **Grunau**	Rückfort PT, Grunau E (4 km), Thiensdorf St A, Marienburg AG	**Hermann Franzen**	
Fischau, Gut, zur Gem. F geh.		**Hermann Becker**	
do. do. m. Ant. **Pr.-Königsdorf**		**Otto Tornier**	
do. do. mit Anteil in **Sommerau**	Altfelde PTE (3,5 km), Fischau St, Marienburg AG	**Gustav Behrend**	
do. do. zur Gem. F. geh. . .		**Franz Wichler**	
Fischauerfeld, Gut.	Altfelde PTE (6 km), Fischau St A, Marienburg AG	**Kath. Kirche St. Nicolai** in Elbing. Nutznießer: Herr Probst	I. In Parzellen verp.
Grunau, Gut, zur Gem. G. geh.		**Otto Bartel**	
do do.		**Arthur Fast**	
do. do.	Grunau PTE St A, Marienburg AG	**Walter Rempel**	
do. do.		**Johannes Schmidt**	
Jonasdorf, Gut, z. Gem. J. geh.		**Gustav Heilwig**	
do. do. z. Gem. J. geh., m. Ant. in **Rothebude**	Altfelde PTE (6 km), Katznase St A, Marienburg AG	**Eduard Jacobsohn**	
Katznase, Gut, z. Gem. K. geh.		**Karl Pohlmann**	
do. do. Gut, z. Gem. K. geh., mit Anteil in **Sommerau**	Altfelde PTE (3 km), Katznase E(Klb.), Marienburg St A	**Helene Rentel,** Wwe.	
do. do.		**Adolf Zimmermann**	
do do. z. Gem. K. geh. . . .		Frau **Anna Zimmermann**	II. Emil Ziehm

Grundsteuerreinertrag ℳ	Größe in Hektaren (abgerundet)							Viehstand					Besondere Angaben über Fernsprechanschlüsse, Vieh- und Saatzuchten und eigene industrielle Anlagen
	Summa	Acker inkl. Gärten	Wiesen	Weiden	Holzungen	Unland, Hof, Wege	Wasser	Pferde	Rindvieh überhaupt	Rindvieh davon Kühe	Schafe	Schweine	
3228	60	15	15	26	.	2	2	14	52	32	3	35	Terranova 9.
1014	138	90	5	.	40	3	.	6	15	10	.	4	
2294	92	13	11	51	.	6	11	15	36	22	.	8	
337	51	31	14,8	*4	.	.	.	.	.	.	.	.	Elbing 789 (Bes. in W.), 9 u. 742 (Ⓕ in Elbing) Ps Königsberg 9846. * u. Baustellen.
288	291,5	8	5	.	274	0,5	.	2	8	7	7	5	Tolkemit (Hilfsstelle Wieck), Kto. b. d. Kr.-Spark. Elbing Nr. 1096.
2595	350	215	32	9	58	25	11	32	120	50	.	50	Reimannsfelde 2 (Bes.). Ringofen-⌸. Öffentl.
1853	252	33	4	18	193	4	.	6	4	3	.	3	Fernsprechst. in Koggenhöfen.

Marienburg.

Landgericht: Elbing.

?	66	50	15	.	.	.	1	22	50	30	7	13	Altfelde 77.
3567	80	58	20	.	.	2	.	23	50	25	.	6	Altfelde 12.
7824	175	116	58	1	.	.	.	?	?	?	?	?	Altfelde 81. Genossenschafts-Ⓕ.
279	7	7	.	.	.	.	.						
7611	173	122	46	5	.	.	.	48	83	42	.	.	Altfelde 89. Ⓕ, ⛪.
3079	66	52	14	.	.	.	.	20	40	24	.	.	Altfelde 79.
3323	80	47	32	1	.	.	.	23	50	36	.	10	Altfelde 86.
1287	90	30	60	.	.	.	.	15	70	45	10	10	Markushof 51.
?	87	44	43	.	.	.	.	20	80	45	8	30	Markushof 56.
4970	101	52	49	.	.	.	.	12	40	20	.	4	
3200	38	52	34	.	.	2	.	20	70	40	.	25	Markushof 98.
2402	68	29	39	.	.	.	.	14	60	30	.	3	Eschenhorst 160.
4018	93	?	?	?	?	?	?	?	?	?	?	?	Altfelde 57.
4197	100	93	7	.	.	.	.	35	85	50	.	10	Altfelde 37.
1702	35	.	35	.	.	.	.						
7594	182,5	122	60	.	.	0,5	.	46	140	70	.	50	Altfelde 5.
4480	107	74	32	.	.	1	.	37	75	45	.	10	Altfelde 63.
5938	153	60	93	.	.	.	.	5	13	8	.	5	
6184	142	68	74	.	.	.	.	23	128	58	9	7	Markushof (7).
5376	113	64	48	.	.	1	.	24	100	63	.	10	
3585	80	20	60	.	.	.	.	18	80	45	.	12	Neukirch 9. Zucht d. Westpr. Hbv. u. d. schw. Ar-
4593	112	50	62	.	.	.	.	24	100	40	.	15	[beitspf. (Ostpr. Stutbuch.)
2464	70	60	5	5	.	.	.	22	45	26	.	30	Altfelde 38.
6229	216	175	40	.	.	1	.	54	146	92	.	6	Altfelde 9.
10165	253	214	35	2	2	.	.	44	150	70	.	.	Altfelde 2.
7541	*226	146	30	50	.	.	.	65	110	50	.	20	Altfelde 85. Zucht d. Westpr. Warmblutpf., Tra-
													kehner Abst. u. Hochz. d. West.-Holl. Hb.-Rv.,
7668	196	156	35	5	.	.	.	50	110	65	.	.	[* 25 ha zugepachtet.
52	4	.	.	.	.	.	.						Altfelde 1.
8000	212	178	34	.	.	.	.	62	120	60	.	.	Altfelde 3. Anschl.-Gl. d. Altfelde-Marienbg. Klb.

Name des Gutes bezw. der Gemeinde	Post = P, Standesamt = St, Telegr. = T, Amtsbezirk = A, Eisenbahn = E, Amtsgericht = AG	Name des Besitzers	Name des I = Pächter II = Verwalter
Klackendorf, Gut, zur Gem. K. geh., m. Ant. i. **Reichfelde**	Altfelde PTE (3 km), Katznase E(Klb.), Fischau St A, Marienburg AG	**Hermann Heinrich**	
do. do.		**Heinrich Froese**	
do. do.		**Robert Wieler**	
do. do.		**Paul Vollerthun**	
Klettendorf, Gut, z. Gem. Klettendorf geh.	Altfelde PTE (5 km) St A, Marienburg AG	**Johannes Wiehler**	II. Fritz Pohl
Königsdorf, Gut, mit Anteil **Rothebude**	Altfelde PTE (4,5 km), Katznase St A, Königsdorf E(Klb.), Marienburg AG	**Walter Döhring**	
do. do. z. Landgem. K. geh.		**Arthur Schrödter**	
do. do. m. Ant. **Rothebude**		**Willy Störmer**	
do. do.	Altfelde PT, Marienburg E (2 km) AG, Königsdorf St, Katznase A	**Paul Tornier**	
do. do.		**Ernst Wiebe**	
Königshof, Gut, zur Landgem. K. geh.	Altfelde PTE Marienburg E (4 km), AG, Katznase St A	**Werner Herrmann**	
Kykoit, freiköllm. Gut, selbst. Gutsbezirk	Altfelde PTE (4 km), Fischau St A, Marienburg AG	**Richard Stattmiller**	
Landmühle, Gut, z. Stadt Marienburg geh.	Marienburg PTE St A AG	**Franz Jasse**	
Lecklau, Gut, zur Gem. Schönwiese geh.	Altfelde PTE (3km), Königsdorf St, Katznase A, Marienburg AG	**Richard Sielmann**	
Liebenthal, Gut, selbständiger Gutsbezirk	Marienburg PTE (7,5 km) AG, Liebenthal St A	**Gustav Wille**	
Marienburg-Sandhof, Gut, zur Stadt Marienburg geh., Elbinger Straße 15	Marienburg PTE St A AG	**Abraham Fieguth**	
do. do. m. Ant. **Tessendorf**		**Rudolf Kling**	
do. do. z. Gem. S. geh.		**Magistrat Marienburg**	II. Rudolph Kleiber, Administrator
Markushof, Gut, zur Gem. M. geh.	Markushof PTE, Thiesdorf St A, Marienburg AG	**Oskar Joost**	
do. do.		**Friedrich Kaeber**	
do. do.		**Heinrich Wichler**	
Notzendorf, Gut, z. Gem. N. geh., m. **Reichenfelde,** Gut, z. Gem. R. geh.	Altfelde PTE (1 km) St A, Marienburg AG	**Max Claassen**	
do. do. z. Gem. N. geh.		**Gerhard Fieguth**	
do. do.		**Walter Wüst**	
Parwark, Gut, zur Gem. P. geh.	Altfelde PTE (2,5 km) St A, Marienburg AG	**Jacob Friesen,** Pruppendorf	
do. do.		**Heinrich Wichler**	
Preuß.-Königsdorf, Gut, z. Landgem. P. geh.	Grunau PTE (2,5 km) St A, Marienburg AG	**Heinrich Janzen**	
do. do.		**Walter Weiß**	
do. do.		**H. Penner**	
Preuß.-Rosengart, Gut, z. Landgem. P. geh.	Grunau PTE (3,5 km), Stalle St A, Marienburg AG	**Cornelius Epp**	
do. do.		**Robert Harms**	
do. do.		**Hermann Pauls**	
do. do.	Thiergart St	**Erich Quapp**	
Pruppendorf, Gut, zur Gem. P. gehörig	Altfelde PTE (3 km) St A, Marienburg AG	**Julius Claaßen**	
do. do.		**Blaassen**	
do. do.		**Jacob Friesen**	
do. do. m Ant. i. **Klettendorf**		**Richard Tornier**	
Reichfelde, Gut, z. Gem R. geh.	Altfelde PTE (4,5 km) St A, Marienburg AG	**Gustav Andres**	
do. do.		**Heinrich Bartel**	
do. do.		**Heinrich Dück**	
do. Gut I		**Hermann Frost**	
do. Gut II			
do. do.		**Dietrich Rempel**	
Schlablau, Gut, z. Gem. S. geh.	Altfelde PTE (2,5 km), Fischau St A, Marienburg AG	Wwe. **Lemke**	
do. do. mit Anteil in **Altfelde u. Rothebude**		**Max Stoermer**	

Grundsteuerreinertrag ℳ	Größe in Hektaren (abgerundet)							Viehstand					Besondere Angaben über Fernsprechanschlüsse, Vieh- und Saatzuchten und eigene industrielle Anlagen
	Summa	Acker inkl. Garten	Wiesen	Weiden	Holzungen	Unland, Hof, Wege	Wasser	Pferde	Rindvieh überhaupt	Rindvieh davon Kühe	Schafe	Schweine	
2438	56	40	16	.	.	.	.	22	38	20	.	.	Altfelde 55.
2587	59	40	19	.	.	.	.	19	43	23	.	7	Altfelde 82.
2547	54	37	17	.	.	.	.	16	36	22	.	10	Altfelde 47.
4993	111,3	74	37	.	.	0,3	.	*34	79	35	6	5	Altfelde 34. * einschl. 4 Fohlen.
7500	206	130	76	.	.	.	.	54	136	75	.	20	Altfelde 32, Ps Königsberg 11184.
4551	119	80	17	22	.	.	.	57	60	33	5	20	Altfelde 39.
4040	107	82	19	5	.	1	.	*20	56	27	.	12	Altfelde 23. * u. 12 Fohlen., Hbv., Stutbuchstut.
5957	166	140	11	15	.	.	.	46	82	40	1	16	Altfelde 68.
4306	104	94	10	.	.	.	.	20	40	24	.	6	Marienburg 470.
3686	90	86	1,5	.	2	0,5	.	30	40	22	3	20	Altfelde 28.
9763	293	200	93	.	.	.	.	50	110	60	.	30	Marienburg 65.
8058	190	110	80	.	.	.	.	50	150	75	20	250	Altfelde 31.
563	26	22	3	.	.	1	.	8	6	4	.	4	Marienburg 120, Ps Stettin 4500. Obstgut u. Gärtnereibetrieb, Getreidemahl-.
4900	130	90	18	*20	.	2	.	33	56	19	.	22	Altefelde 164. * in Schwarzdamm gelegen.
3334	239	159	78	.	.	5	.	45	120	60	200	50	Marienburg 297.
2192	73	63	7	.	.	3	.	20	31	19	.	12	Marienburg 193.
2238	100	84	16	.	.	.	.	20	30	20	4	15	Marienburg 139.
5775	250	203	34	10	1	2	.	41	109	50	.	20	Marienburg 420.
3412	89	89	.	.	.	.	.	?	?	?	?	?	Markushof 35.
2475	64	64	.	.	.	.	.	9	38	22	.	9	Markushof 116.
2098	42	42	.	.	.	.	.	?	?	?	?	?	
?	151	100	51	.	.	.	.	*40	100	48	.	10	Altfelde 72. Bet. a. Käserei Altfelde, * einschl. Fo.
4760	106	76	28	.	.	2	.	40	60	36	.	10	Altfelde 78.
9305	170	130	40	.	.	.	.	55	120	55	30	30	Altfelde 7.
2478	57	40	17	.	.	.	.	?	?	?	?	?	Altfelde 44.
?	116	77	39	.	.	.	.	32	60	38	8	10	Altfelde 33.
3812	79	25	54	.	.	.	.	13	43	20	4	10	Altfelde 100.
1407	36	17	19	.	.	.	.	9	40	16	5	16	
3497	76	40	36	.	.	.	.	?	?	?	?	?	
3697	85	?	?	?	?	?	?	16	70	45	.	5	Altfelde 65. Windmot. f. Schrot-, Häckselschneidem., Pumpwerk usw.
2248	48	43	5	.	.	.	.	15	45	27	.	12	Markushof 149. Schrot- u. Häckselmaschine.
3854	82	40	40	.	.	2	.	20	90	60	5	30	Altfelde 60. Kleinbahn-Anschlußgleis.
2194	58	15	35	.	.	2	6	10	48	26	5	11	Markushof 64.
2678	63	44	18	.	.	1	.	18	38	22	.	20	Altfelde 70.
3109	81	81	.	.	.	.	.	?	?	?	?	?	
3183	80	53	26	.	.	1	.	*16	50	35	.	15	Altfelde 44. * u. 12 Füllen.
5721	436	100	36	.	.	.	.	43	68	44	.	10	Altfelde 22, Ps Königsberg 16466.
4776	108	93	15	.	.	.	.	30	80	60	.	40	Altfelde 154.
3113	84,5	44,5	40	.	.	.	.	21	70	49	.	8	Altfelde 151.
2406	51	36	14	.	.	1	.	18	28	16	.	6	Altfelde 95.
3934	88	66	22	.	.	.	.	28	60	35	.	160	Altfelde 48.
2165	51	27	22	2	.	.	.	12	40	25	.	.	
3132	72	35	35	.	.	2	.	20	50	27	.	6	
5363	132	112	20	.	.	.	.	35	77	45	4	12	Altfelde 45.
5354	140,5	93	44	2	.	1,5	.	35	120	12	10	30	Altfelde 87. Westpr. Herdbuchvieh., Westpr. Stutbuch (Trakehner Abst.), dtsch. Edelschweinz.

Name des Gutes bezw. der Gemeinde	Post = P, Standesamt = St, Telegr. = T, Amtsbezirk = A, Eisenbahn = E, Amtsgericht = AG	Name des Besitzers	Name des I = Pächter II = Verwalter
Schönwiese, Gut, zur Gem. Sch. gehörig		**Walter Döhring**	
do. do.	Altfelde PTE (3,5 km), Königsdorf St, Katznase A, Marienburg AG	**Victor Friedrich**	
do. do. Nr. 1.		**Eduard Lietz**	
do. do.		**Johannes Regehr**	
do. do.		**Max Brommund**	II. Regenbrecht
Schwansdorf, Gut, z. Gem. Sch. gehörig	Markushof PTE, Schwansdorf St A, Marienburg AG	**Rudolf Philipsen**	
Stalle, Gut Nr. 1, z. Gem. S. geh.		**Willy Albrecht**	
do. do.	Posilge PT (3 km), Altfelde E (7 km), Stalle E (Klb.) St A, Marienburg AG	**Hermann Köster**	
do. do.		**Peter Esau**	
do. do.		**Fritz Brien**	
do. do.		**Richard Strich**	
Thiergart, Gut, z. Gem. Th. geh.	Thiergart PT, Grunau E (3 km), Stalle St A, Marienburg AG	**Max Knorr**	
do. do.		**Fiedler**	
do. do.		**Ernst Krause**	
Thiergartsfelde (Thiergarterfeld), Gut, z Gem. T. geh.	Thiergart PT, Grunau PTE (5 km), Markushof E (3 km), Stalle St A, Marienburg AG	**Gerhard Dyck**	
do. do.		**Heinrich Schmidt**	
Thörichthof, Gut, zur Gem. Th. gehörig		**Jakob Driedgen**	
do. do.	Altfelde PTE (6,5 km), Stalle St A, Marienburg AG	**Herm. Dyck II**	
do. do.		**Hermann Dyck II**	
do. do.		**Jacob Friesen**	
do. do.		**Driedger**	

Kreis

Kreisstadt: Marienwerder.

Bäckermühle, Gut, z. Gem. Kgl. Kamiontken geh.	Marienwerder PTE AG, Brakau St A	**Wilhelm Paetzold**	
Baldram, Gut, z. Gem. B. geh.	Baldram PT, Tiefenau E (3 km), Mareese St A, Marienwerder AG	**Alfred Komorowski**	
Birkenhof, Gut, z. Gem. Groß-Krebs geh.	Groß-Krebs PTE St A, Marienwerder AG	**H. Draing**	
Boggusch, Adl.-, Rittergut . . .	Sedlinen PTE (3,5 km) St A, Marienwerder AG	**Karl Ringert**	
do. Mühlengut, z. Gutsbez. B. gehörig		**Friedrich Madsack**	
Borrishof, Domäne	Tiefenau P, Marienw. T A AG, Rachelshof E, Rothof St	**Fiskus**	I. Fritz Becker
Brakau, Gut, fiskalischer Gutsbezirk	Tiefenau P, Marienwerder T AG, Marienwerder u. Littschen E, Brakau St A	**H. Brommund**	
Brandau, Rittergut	Gr.-Krebs PT, Littschen E (4 km) St A, Marienwerder AG	**Kurt Hanno**	
Ellerwalde, Gut, z. Gem. E. geh.	Schinkenberg PT, Sedlinen E (5 km), Ellerwalde St A, Marienwerder AG	**O. Knötzke**	
do. do.		**G. Strehlau**	
do. do.		**Michael**	
Friedrichshain, Majoratsgut, z. Fideikommiß Neudörfchen geh.	Neudörfchen PT A, Riesenburg-Freystadt E, Gr.-Plauth St, Marienwerder AG	**Graf Unico von der Groeben,** Kaiserl. Gesandter, Dr. jur., Fideikommißbes., auf Neudörfchen	I. Georg Knöchel
Gallnau, Rittergut m. Vorwerk **Altmühl**	Gr.-Tromnau P, Freystadt T, Gr.-Plauth E, Klotsch St, Marienwerder A AG	**Adolf von Puttkammer,** Major a. D.	II. Emil Jeschke, Gutsverw.
Garnsee, Gut, z. Stadt G. geh.	Garnsee PTE St, Marienwerder A AG	**W. Gohlke,** Oberamtmann	
do. Abbaugut, z. St. G. geh.		**Otto Priboth,** Gutsbes., Ulinsk b. Kornatowo i. Polen	II. Paul Raduncke
Garnseedorf, Gut, z. Gem. G. geh.	Garnsee PTE (4 km) St, Seubersdorf A Marienwerder AG	**Eduard Krüger**	
do. do.		**Friedrich Krüger**	
do. do.		**Emil Rohrbeck**	
do. do.		**Beda Zimmermann**	

Grundsteuerreinertrag ℳ	Größe in Hektaren (abgerundet) Summa	Acker inkl. Gärten	Wiesen	Weiden	Holzungen	Unland, Hof, Wege	Wasser	Viehstand Pferde	Rindvieh überhaupt	Rindvieh davon Kühe	Schafe	Schweine	Besondere Angaben über Fernsprechanschlüsse, Vieh- und Saatzuchten und eigene industrielle Anlagen
4416	106	106	.	.	.	.	.	34	61	31	.	.	
3012	68	42	26	.	.	.	.	20	35	24	.	8	Altfelde 71.
680	165	126	31	6	2	.	.	40	110	35	6	150	Altfelde 4, Ps Stettin 69. Gen.-Käserei Altfelde.
4092	114	88	24	.	.	1,5	0,5	36	62	34	.	10	Altfelde 84.
3334	116,5	92	14	7	.	2	1,5	42	62	30	5	20	Altfelde 66.
2364	54	18	36	.	.	.	.	10	50	20	.	40	Markushof 40.
2823	63	45	14	1	.	3	.	22	46	30	.	20	Altfelde 74.
5949	146	109	32	5	.	.	.	39	91	49	11	62	Altfelde 80, Ps Kgb. 1464. Bet. a. Käs. Güldenfelde, Wstpr. Stutb. u. Wstpr. Hb. Marienburg, Ldschw.-Hz.,
2909	63	45	18	.	.	.	.	16	38	26	9	35	Altfelde 162. [weißk. Wilsterm. u. Ostpr. Schfz.
2330	33	26	7	.	.	.	.	?	?	?	?	?	
4819	116,5	83	33	.	.	0,5	.	30	70	40	.	20	Altfelde 158, Ps Königsb. 16921.
2559	57	39	17	.	.	1	.	12	45	25	.	50	Markushof 87.
2520	62	27	35	.	.	.	.	?	?	?	?	?	Müllerei.
3988	117	59	57	.	.	1	.	25	95	65	.	20	Markushof 156.
1785	40	21	19	.	.	.	.	8	38	20	.	14	Markushof 48, Konto b. d. Kreisspark. Elbing Nr. 1329.
2580	72	40	32	.	.	.	.	18	52	28	4	25	Markushof 113. Kto. b. d. Reichsbank, Meierei.
2263	46	?	?	?	?	?	?	?	?	?	?	?	Altfelde 73.
1708	39	?	?	?	?	?	?	?	?	?	?	?	Altfelde 59.
4838	100	?	?	?	?	?	?	?	?	?	?	?	Altfelde 59.
3900	82	53	30	.	.	.	.	22	65	40	.	30	Altfelde 56.
3388	79	50	29	.	.	.	.	27	44	?	?	?	Altfelde 61.

Marienwerder.

Landgericht: Marienwerder.

700	174	144	8	5	16	1	.	12	30	12	25	12	Marienwerder 252. ↯ Licht und Kraft.
694	56	45	5	5	.	1	.	10	68	19	.	25	
505	137	95	2	10	10	16	4	17	50	20	20	30	Groß-Krebs 8.
492	95	68	11	.	9	1	6	11	30	16	6	36	Marienwerder 154.
?	48	30	7	7	.	4	.	8	23	8	8	38	Marienwerder 296, Ps Königsberg 12981.
1348	98	82	6	4	.	4	2	12	24	10	7	11	Marienwerder 353.
2610	475	416	9	.	40	6	4	33	90	40	20	20	Marienwerder 3, Konto Vorschußverein Marienwerder. Es sind 150 ha verpachtet.
4200	323	291	30	.	.	1,5	0,5	*33	90	40	550	60	Gr.-Krebs 2, Ps Stettin 5901. Westpr.-Holl. Hb.-H., M.-Fleischsch.-Klassenh., * u. 11 Fohl.
742	41	18	20	.	.	2	1	7	30	20	.	22	Sedlinen 10.
543	66	33	33	.	.	4	.	11	42	20	5	31	Sedlinen 6.
543	35	15	18	.	.	2	.	8	18	13	.	27	
.	149	132	10	4	.	3	.	23	60	25	200	50	Neudörfchen 11.
3530	362	295	62	.	.	2	3	50	180	100	400	100	Freystadt 56.
1100	152	125	25	.	.	2	.	8	50	10	100	30	
483	143,5	75	17,5	.	49	2	.	12	10	10	.	10	Garnsee 12.
719	99	81	9	.	9	.	.	11	39	18	7	18	Garnsee 29.
?	126	113	12	.	.	1	.	29	70	30	3	20	Garnsee 39.
?	105	.	.	.	.	.	.	14	55	25	.	23	Garnsee 17.
?	70	55	2	1	5	4	3	12	40	18	20	20	
450	45	?	?	?	?	?	?	8	20	10	5	20	

Name des Gutes bezw. der Gemeinde	Post = P, Standesamt = St, Telegr. = T, Amtsbezirk = A, Eisenbahn = E, Amtsgericht = AG	Name des Besitzers	Name des I = Pächter II = Verwalter
Germen, Rittergut	Gr.-Tromnau P, Neudörfchen T, Wilkau E (3 km), Klötzen St A, Marienwerder AG	**Bruno Lietzau**	
Gorken, Adl.-, Gut	Marienwerder PTE (2 km) AG, Brakau St A	**J. Kowalski**	II. Paul Marquardt
Groß-Bandtken, Gut, zur Gem. Gr.-B. geh.	Gr.-Brandtken PT, Kröxen E (2 km), Kl.-Ottlau St A, Marienwerder AG	**Victor Butschkowski**	
do. do.		**Franz Claassen**	
do. do.		**Paul Fischer**	
do. do.		**Joh. Goertz**	
do. do.		**Ernst Thom**	
Groß-Grabau, Gut, z. Gem. Gr.-G. geh.	Kl.-Grabau PT, Kl.-Grabau u. Neuhöfen E, Neuhöfen St, Weißelburg in Kl.-Gradau A, Marienwerder AG	**Walter u. Otto Worm**	
Groß-Krebs, Gut, z. Gem. Gr.-K. geh.	Gr.-Krebs PTE St A, Marienwerder AG	**Schlichting**	
do. Grundbesitz, z. Gem. Gr.-K. geh.		**Konrad Balewski**	
do. Gut, z. Gem. Gr.-K geh.		**Max Orness**	
Groß-Ottlau, s. u. **Kl.-Ottlau**			
Gr.-Rosainen, m. **Kl.-Rosainen,** z. Majorat Neudörfchen geh.	Neudörfchen T, Gr.-Rosainen E (1,7 km), Zigahnen St, A, Marienwerder AG	**Karl von Richter**	I. Adolf Elmering
Groß-Weide, Gut, z. Gem. Gr.-W. geh.	Kurzebrack PT, Rachelshof E, Schadewinkel St A, Marienw. AG	**Heinrich Baecher**	
Gutsch, Gut, z. Gem. G. geh. .	Schadewinkel P A, Rehhof TE (5 km), Rachelshof E, Gr.-Weide St, Marienwerder AG	**W. Goertz**	
do. do.		**Wilh. Konrad**	
do. do.		**Pauls**	
do. do.		**Ernst Preuß**	
do. do.		**Artur Unrau**	
do. do.		**Emil Wulf**	
Hanswalde, Rittergut	Groß-Krebs PTE St A, Marienwerder AG	**Arthur Leinveber**	
Hochzehren, Rittergut, m. **Antonswalde**	Niederzehren PT, Gr.-Rosainen E St, Hochzehren A, Marienw. AG	Frhr. **Guido von Rosenberg,** Oberlt. a. D.	
Jerzewo, Gut, z. Gem. J. geh. .	Tiefenau PT, Rachelshof E, Weißhof St A, Marienwerder AG	**Kurt May**	
Kamlontken, Gut, zur Gem. K. gehörig	Tiefenau PT (4 km), Marienwerder E (5 km) AG, Brakau St A	**Walther Matthieu**	
Karschwitz, Gut, zur Stadt Marienwerder geh.	Marienwerder PTE (7,5 km) AG, Kl.-Ottlau St A	**Mohnwitz**	
Klein-Bandtken, Rittergut . . .	Gr.-Bandtken PT (2 km), Kröxen E (4 km), Marienwerder E (7,5 km) AG, Klein-Ottlau St A	**Alexander von Mentz,** Landesökonomierat	II. John
Klein-Krebs, Gut, z. Gem. Kl.-Kr. geh.	Gr.-Krebs PTE St A, Marienwerder AG	**Erich Dreyer**	
Klein-Nebrau, Gut	Gr.-Nebrau P A, Kl.-Nebrau TE, Stangendorf St, Marienwerder AG	**Franz Wiegandt**	
Klein-Ottlau, Rittergut, mit	Garnsee PT, Kröxen E, Klein-Ottlau St A, Marienwerder AG	**Axel Frhr. von Buddenbrock,** Dösen (Kreis Heiligenbeil).	I. Otto Wiebe
Groß-Ottlau, Gut		Nutznießer: **Arthur** Freiherr **v. Buddenbrock,** Kl.-Ottlau, Bes. von Neubau u. d. Anteile in d. Gem.	I. Heinrich Nagel
Karlshof, Vorwerk			I. Axel Frhr. von Buddenbrock
Neubau, Gut, z. Gem. Gr.-Ottlau gehörig			
nebst Ant. in d. Gem. **Garnsee, Gr.-Ottlau** u. **Kampangen**			
Klein-Rosainen, Gut, mit	Gr.-RosainenPE, NeudörfchenTA, Wandau St, Marienwerder AG	**Robert Winkler**	
Georgenberg, Vorwerk	NeudörfchenPTA, Gr.-RosainenE, Wandau St, Marienwerder AG	Graf **Unico von der Groeben,** Neudörfchen	I. Winkler, Kl.-Rosainen
Kloetzen m. **Kleinzehren,** Majorat **Gr.-Tromnau,** Majorat	Gr.-Tromnau P, Niederzehren T, Wilkau E, Kloetzen St A, Marienwerder AG	Frhr. **Adalbert von Rosenberg,** Major a. D.	II. Labs, Inspektor II. Dobrindt, Inspektor
Barzeln, Rittergut			II. Zemke, Inspektor

Grundsteuer-reinertrag ℳ	Größe in Hektaren (abgerundet)							Viehstand					Besondere Angaben über Fernsprechanschlüsse, Vieh- und Saatzuchten und eigene industrielle Anlagen
	Summa	Acker inkl. Gärten	Wiesen	Weiden	Holzungen	Unland, Hof, Wege	Wasser	Pferde	Rindvieh überhaupt	Rindvieh davon Kühe	Schafe	Schweine	
3640	312	261	30	.	1	2	22	61	100	35	40	40	Neudörfchen 5.
2508	386	340	14	16	10	4	1	58	132	80	310	90	Marienwerder 22. Dampf-Ↄ.
1100	100	.	.	.	.	.	.	14	50	25	6	20	
?	135	115	4	10	5	1	.	16	43	20	9	25	Gr.-Bandtken 5.
906	143	120	10	.	12	1	.	16	50	29	6	50	Gr.-Bandtken ?. * 8 Fohlen.
1635	180	162	16	.	.	2	.	*32	70	35	10	60	Marienwerder 105. * einschl. Fohlen.
?	75	65	1	7	1	1	.	12	26	16	.	18	
652	99	74	15	.	1	7	2	19	55	26	.	91	Kl.-Grabau 5.
1407	102	93	3	5	.	1	.	21	60	30	.	71	Marienwerder 125.
542,2	32	30	1,5	.	.	0,5	.	6	24	12	.	12	Groß-Krebs 9.
900	100	91	1	1	.	1	6	19	44	23	.	47	Marienwerder 315.
5946	517	450	40	15	.	10	2	90	170	60	500	200	Neudörfchen 1. 卌.
.	125	80	40	10	.	5	.	32	93	44	20	65	Rehhof 45. Z. d. Westpr.-Holl.-Hbv., Hbl.-Pf. (Westpr. Stutbuch), dtsch. Edelschw. u. Plymouth-Roks-Hühner-Mustergeflügelhof.
1314	46	30	14	.	.	2	.	10	64	12	.	20	
2926	84	59	25	.	.	.	.	14	104	29	.	33	Rehhof 83.
2004	73	60	13	.	.	.	.	13	70	23	.	38	Rehhof 18.
1579	49	29	20	.	.	.	.	10	59	24	.	22	
2701	77	41	33	.	.	3	.	19	53	28	2	25	Rehhof 17.
3944	114	90	24	.	.	.	.	19	74	30	.	55	Rehhof 58.
4260	361	250	25	.	82	7	.	40	126	40	50	125	Gr.-Krebs 1, Ps Königsberg 16310.
6483	703	445	60	.	110	13	75	60	178	75	408	180	Niederzehren 1.
744	84	66	6	10	1	1	.	15	44	24	20	60	
533	98	78	2	2	8	7	.	12	50	24	.	50	Marienwerder 184.
1002	102	95	6	.	.	1	.	14	45	25	.	56	Marienwerder 239.
2909	389,9	308,6	21,4	.	56,2	2,8	0,8	50	75	.	20	65	Gr.-Bandtken 4.
1479	135	120	10	.	.	5	.	20	52	26	.	30	Gr.-Krebs 3.
1477,8	44	32,5	10,5	.	.	0,7	.	12	26	15	.	20	
11000	1564	1028	51	.	440	12	33	160	340	95	500	220	Garnsee 8.
?	455	375	2	8	.	15	55	60	100	300	300	50	Garnsee 40.
?	233	223	4	.	.	5	1	24	80	30	100	50	Garnsee 9.
?	252	234	8	?	?	10	?	22	70	?	?	?	Garnsee 41.
4912	438	363	62	.	8	3	2	20	100	9	.	.	
2437	286	200	25	20	5	10	26	40	100	50	.	130	Neudörfchen 3.
.	200	194	6	.	.	.	.	.	80	.	500	.	
6033	798	381	48	11	151	13	192	41	120	35	466	32	✪.
4899	430	310	51	3	45	14	4	47	141	44	647	77	Niederzehren 8. 卌.
5865	526	371	72	2	64	11	5	61	127	41	511	17	

Name des Gutes bezw. der Gemeinde	Post = P, Standesamt = St, Telegr. = T, Amtsbezirk = A, Eisenbahn = E, Amtsgericht = AG	Name des Besitzers	Name des I = Pächter II = Verwalters
Klostersee, Vorwerk z. Majorat Neudörfchen geh.	Neudörfchen PT A, Wilkau E, Kröxen E, Wandau St, Marienwerder AG	Graf **Unico von der Groeben,** Neudörfchen	I. Emil Stock
Krausenhof, Oberförsterei	Kleinkrug PTE (2,3 km), Schmentau E (3,6 km), Krausenhof St A, Marienwerder AG	**Fiskus**	II. Karl Schirdewan, Oberförster
Kröxen, Rittergut	Kröxen PE (1km), Neudörfchen T, Gr.-Rosainen St, Zigahnen A, Marienwerder AG	**Georg Busse,** Oberamtmann	II. Erwin Busse, Inspektor
Kurzebrack, Gut, zur Gem. K. gehörig	Kurzebrack PT, Marienwerder E (5 km) AG, Mareese St A	**F. Bauer**	
Liebenthal-Marienwerder, Landgestüt	Marienwerder PTE (3,6km) St A AG, Liebenthal E	**Fiskus**	II. Graf Lehndorff, Gestütdirektor
Littschen, Rittergut	Gr.-Krebs PT, Littschen E St A, Marienwerder AG	**Karl Görg**	
Louisenhof, Rittergut, z. Gutsbez. Kröxen geh.	Kröxen PE, Großbandtken T, Gr.-Rosainen St, Zigahnen A, Marienwerder AG	**Georg Froese**	
Ludwigshof, Dominium	Marienwerder PTE (4 km) AG, Brakau St A	**Reußer**	
Mareese, Gut, zur Gem. M. geh.	Marienwerder PTE (2 km) AG,	**F. Eppinger**	
do. do.	Mareese St A	**W. Mönke**	
do. **Schloß,** Gut	Marienwerder PTE (4 km) AG,	**Flindt**	
do. do.	Mareese St A	**Kerber**	
Mewischfelde, Gut, z. Gem. M. gehörig	Mewischfelde PTE (Klb.), Schadewinkel St A, Marienwerder AG	**Friedrich Henning**	
Neudörfchen, Fideikom.-Herrsch., m. d. Vorwerken **Albrechtshof, Friedrichshain, Georgenberg, Klostersee, Patschkau u. Wallenburg**	Neudörfchen PT St A, Kröxen E (5,5 km), Riesenburg E (12 km), Marienwerder AG	Graf **Unico von der Groeben,** Kaiserl. Gesandt. a. D., Dr. jur., Fideikommißbes.	II. Ernst Fischer, Güterdirekt. Neudörfchen I. Emil Stock, Klostersee I. Georg Knöchel, Friedrichshain
Neuhöfen, Gut, zur Gem. N. geh.	Marienwerder PTE AG, Neuhöfen E, Grabau St, Weichselburg AG	**Walter u. Georg Borris**	I. Fieguth, Patschkau I. Grönke, Albrechtshof
Neu-Liebenau, Gut, zur Gem. N.-L. geh.	Schadewinkel PT St A, Rehhof E (10 km), Johannesdorf E (2km), Marienwerder AG	**O. Dirksen**	
Niederzehren, Gut, z. Gem. N. geh.		**Franz Behnke**	
do. do.	Niederzehren PT St,	**Otto Krüger**	
do. do.	Gr.-Rosainen E, Hochzehren A,	**Erich Neumann**	
do. do.	Marienwerder AG	**Alwin Nickel**	
do. do.		**A. Pohlenz**	
Olschowken, Rittergut.	Garnsee PTE (3 km), Seubersdorf St A, Marienwerder AG	**Anton Pfeiffer**	
Oschen, Staatl. Domäne	Gr.-Krebs PT, Littschen E St A, Marienwerder AG	**Preuß. Domänenfiskus**	I. Otto Dörschlag II. Wohlfeil
Patschkau, Gut, zum Majorat Neudörfchen geh.	Neudörfchen PT, Littschen E, Wandau St, Marienwerder A AG	Graf **Unico von der Gröben,** Neudörfchen	I. Hermann Fieguth
Paulsdorf, Rittergut, m. d. Vorw. **Abrahamshof u. Wilkau**	Paulsdorf PT, Wilkau E, Hochzehren St A, Marienwerder AG	**Ernst von Frankenberg-Proschlitz,** Major a. D.	II. M. Wiens, Administrator
Prenzlau, Rittergut	Niederzehren PT, Wilkau E St A AG	**Franz Diebig**	I. Kurt Diebig
Rathsweide, Gut, z. Gem. Oberfeld geh.	Marienwerder PT AG, Oberfeld E (Klb.), Graben St, Weichselburg A	**Wolf u. Schall**	
Rehhof, Oberförsterei, m. Anteil im Kreis Marienwerder	Rehhof PTE St A, Marienwerder AG	**Fiskus**	II. Aug. Maske, Oberförster
Schadau, Adl.-, Rittergut. . . .	Gr.-Krebs P, Strazewo T, Littschen E St A, Marienwerder AG	**Conrad Hass**	
do. Mühlengut	Gr.-Krebs PT, Littschen E St A, Marienwerder AG	**Karl Burgtorf**	
Schadewinkel, Gut, zur Gem. Sch. geh.	Rehhof PTE, Rundewiese St A,	**Pauls**	
do. do.	Marienwerder AG	**Ernst Rohrbeck**	
Schwanenland, Bauerngut . . .	Marienwerder PTE AG,	**Rud. Karl Dirksen,** Großgrundbesitzer	
u. Pachtland	Kl.-Grabau St A		

Grundsteuerreinertrag ℳ	Größe in Hektaren (abgerundet)							Viehstand					Besondere Angaben über Fernsprechanschlüsse, Vieh- und Saatzuchten und eigene industrielle Anlagen
	Summa	Acker inkl. Gärten	Wiesen	Weiden	Holzungen	Ödland, Hof, Wege	Wasser	Pferde	Rindvieh überhaupt	Rindvieh davon Kühe	Schafe	Schweine	
3338	253	150,5	12,5	60	.	20	.	52	95	25	420	80	Neudörfchen 4.
10661	2735	118	44	.	2524	34	15	19	35	30	.	22	Öffentl. Fernspr., Telegr.-Hilfstelle.
5005	525	425	35	.	50	10	5	54	120	52	470	55	Neudörfchen 2. ☌, ♘, ♁.
124	42	40	.	2	.	3	.	9	32	12	.	23	Marienwerder 75. Dampf-卌.
134	34	25	.	.	9	.	.	179	.	.	.	110	Marienwerder 30, Ps Stettin 2339, Reichsbank-Girokonto in Marienwerder.
6646	718	491	60	72	81	7	7	*74	210	70	300	220	Gr.-Krebs 5, Ps Königsberg 4811. * 24 Fohlen.
1633	182	159	16,5	7	.	0,5	.	54	86	40	.	100	Westpr. Herdbuchvieh, Friedrichswerter Schweinez.
1200	222	187	8	.	25	2	.	20	70	40	.	100	Marienwerder 193.
?	82	63	10	8	.	1	.	23	38	17	16	22	Marienwerder 318. Westpr.-Holl. Hb.-Z., Westpr.
644	90	68	20	.	.	2	.	15	45	17	.	10	Marienwerder 26. [Stutbuchzucht.
?	51	.	.	.	.	.	.	.	.	.	.	.	
?	51	.	.	.	.	.	.	.	.	.	.	.	
1175	119	90	21	5	.	3	.	20	88	47	.	9	Marienwerder 275.
22830	2703	1450	167	131	745	15	195	145	390	190	4094	376	Neudörfchen 11 (f. G. Knöchel), 4 (f. E. Stock). 卌 in Georgenberg.
2962	106	66	38	.	.	1	1	16	65	32	.	12	Marienwerder 217.
1333	102	65	4	17	7	4	5	16	54	25	.	15	Dampfdrusch, Artesischer Brunnen.
?	105	90	15	.	.	.	.	17	50	25	40	25	Niederzehren 4, Bankkto. Raiffeisenverein Neu-
?	66	50	14	1	.	1	.	11	30	16	.	20	dörfchen, Credit-Verein Marienwerder, ◉, Hbv.
106,8	44	32	8	*4	.	.	.	8	22	12	10	25	Niederzehren 18. * Torf.
1109	92	78	12	.	.	*2	.	18	45	22	4	30	* einschl. Wasser.
151	100	88	9	1	.	2	.	19	51	24	.	46	Niederzehren 11.
1753	273	175	17,5 *27,5	25	.	27,5	.	28	79	34	2	49	Garnsee 5. * Stadt-Grundstück.
3624	687	490	15	.	174	5	3	44	80	15	350	40	Gr.-Krebs 4. Dampf-☌ m. ca. 800001 Kontingent, Herdbuchherde.
320	350	290	60	.	.	.	.	36	78	12	125	80	Neudörfchen 8.
21818,5	896	707	121	29	8	22	9	107	231	79	1164	138	Niederzehren 7. 卌. Das Vorwerk Banthen ist am 1. Mai 1919 an die Dtsch. Bauernbk.verk. word.
1544	144	85	22	32	.	1	4	30	45	28	2	50	Niederzehren 5. Marienburger Stutbuch.
606	46	43	1	.	.	1	4	12	20	12	.	19	
3436	1189	51	8	.	1011	1	118	11	24	16	.	8	Öffentl. Fernsprecher.
1577	204	145	17	.	41	.	.	25	55	22	11	50	Straszewo 7.
113	46	26	5	1	6,5	1	6,5	6	6	6	5	24	Straszewo 8, Ps Stettin 1118.
2790	75	73	.	.	.	2	.	14	39	25	.	31	Rehhof 32.
2604	92	85	5	.	.	2	.	17	76	40	9	52	
5735	150	135	15	.	.	.	.	52	208	109	6	72	Marienwerder 62 u. 351. Mineralwassergewinng.
8845	110	95	15	.	.	.	.						

Name des Gutes bezw. der Gemeinde	Post = P, Standesamt = St, Telegr. = T, Amtsbezirk = A, Eisenbahn = E, Amtsgericht = AG	Name des Besitzers	Name des I = Pächter II = Verwalter
Sedlinen, Rittergut	Sedlinen PTE St A, Marienwerder AG	**Arthur Engel**	
Semmler, Gut, z. Stadt Marienwerder geh.	Marienwerder PTE St A AG	**Franz Linde,** Leutn. d. Landw. a. D.	
Seubersdorf, Rittergut, m. Vorw. **Dietrichswalde**	Garnsee PTE (6 km) St, Seubersdorf A, Marienwerder AG	**Ernst von Frankenberg-Proschlitz,** Major a. D.	II. Alfred Kleinfeld, Administrator
Solainen, Gut, z. Gutsbez. Oschen gehörig	Gr.-KrebsPT, MarienwerderEAG, Littschen St A	**Matthießen**	
Weißhof, Mühengut, z. Gem. W. gehörig	Marienwerder PTE (7,5 km) AG, Weißhof St A	**Priebe**	
do. Restgut		**Raymann**	
Wolla, Gut	Gr.-Krebs PT (6 km), RiesenburgE(8km), LittschenStA, Marienwerder AG	**Wesner**	
Ziegellack, Gut, z. Gem. Z. geh.	Kurzebrack P, Marienwerder TE (8 km) AG, Ziegellack E(Klb.), Mareese St A	**Ernst Dirksen**	
do. do.		**Erich Jantz**	
Zigahnen, Rittergut	Gr.-Bandtken PT (5 km), Garnsee E (6 km), Zigahnen St A, Marienwerder AG	**Hugo Löffler**	
do. Gut, z. Gem. Z. geh.		**Karl Schreiber**	
do. do.		**Adolf Wohlfeil**	

Kreisstadt: Rosenberg.

Kreis

Adolfshof, Gut, z. Stadt Rosenberg geh.	Rosenberg (Wpr.) PTE (4 km) St A AG	**Hermann Katoll**	
Amsee, köllm. Gut	Riesenburg PTE (6 km) AG, Seeburg St A	**Carl Schulz**	
Bellingswalde, Rittergut	Freystadt (Wpr.) PTE (4,5 km), Limbsee St A, Rosenberg AG,	**Horst** Graf **v. d. Groeben,** Majoratsherr auf Klein-Ludwigsdorf	
Bischofswerder, Gut, z. Stadt B. geh.	Bischofswerder PTE St A Deutsch-Eylau AG	**E. Hutschenreiter**	
Charlottenwerder, Domäne	Gr.-Babenz P A, Sommerau T, Charlottenwerder E, Babenz St, Rosenberg AG	**Fiskus**	wird aufgeteilt
Dakau, Gut, zur Gem. D. geh.	Dakau PTE St, Gr.-Rohdau A, Riesenburg AG	**Fr. Bielang**	
do. do.		**A. Jaeschke**	
do. do.		Frau **Ida Lichtenstein**	I. Walter Lichtenstein
do. do.		**Reinhard Neumann,** Oberleutnant d. R.	
do. do.		**W. Rauelius**	
Dietrichstein, Rittergut	Sommerau PTE (6 km), Schöneberg St, Peterkau A, Deutsch-Eylau AG	**Erich Jäger**	
Eigenwill, Staatl. Domäne	Freystadt PTE St, Limbsee A, Rosenberg AG	**Fiskus**	I. Gustav Alvermann
Emilienhof, Gut, zur Stadt Rosenberg geh.	Rosenberg (Wpr.) PTE (2 km) St A AG	**O. Friesen**	
Espenhof, Gut, zum Gutsbezirk Peterkau geh.	Sommerau PTE (8 km), Charlottenwerder E (7 km), Schöneberg St, Peterkau A, Rosenberg AG	**Aug. Masuhr**	
Fabian, Gut, z. Gutsbez. Groß-Brausen geh.	Rosenberg (Wpr.) PTE (4,5 km) AG, Faulen St A	**Ewald Preuß**	
Faulen, Rittergut, mit Vorwerk **Auerwalde,** Majorat	Rosenberg (Wpr.) PTE (3,8 km) AG, Faulen St A	**Rudolf von Auerswald**	
Finckenstein, Fideikommißgut, m. 11 Vorw. u. **Görken,** Gut im Kreise Mohrungen	Finckenstein PT St A, Rosenberg (Wpr.) E (6 km) AG	**Alfred** Burggraf und Graf **zu Dohna,** Majoratsherr	II. Paul Isaack, Oberinspektor
Freundshof, Gut, z. Stadt Dt.-Eylau geh.	Deutsch-Eylau PTE (3 km, Ostbhf.), Deutsch-Eylau E (1,5 km, Stadtbhf.) St A AG	**Fr. Wilh. Stürckow**	II. Gust. Koenig, Obfstr.

Grundsteuerreinertrag ℳ	Größe in Hektaren (abgerundet) Summa	Acker inkl. Gärten	Wiesen	Weiden	Holzungen	Unland, Hof, Wege	Wasser	Viehstand Pferde	Rindvieh überhaupt	Rindvieh davon Kühe	Schafe	Schweine	Besondere Angaben über Fernsprechanschlüsse, Vieh- und Saatzuchten und eigene industrielle Anlagen
2696	502	380	59	25	20	5	13	40	145	45	.	150	Sedlinen 4. Ringofen-Ziegelei.
1165	204	180	5	3	5	10	1	22	*58	30	200	60	Marienwerder 143, Ps Stettin 998. * außerdem 6 Zugochsen.
9868	967	472	49	45	368	5	33	70	*140	50	600	.	Garnsee 10. Dampf-Sägewerk u. Ziegelei, Dampf-Mühle, Hb., Edelschw.
296	207	198	8	2	4	.	1	42	111	49	.	110	
358	50	43	2	2	1	1	1	5	31	?	.	25	Wasser-Turbine.
514	100	72	11	.	.	7	.	15	30	22	.	80	
576	123	108	7	4	2	1	1	12	55	30	.	80	Torffabrikation.
1660	88	80	.	.	.	8	.	20	50	28	14	30	Marienwerder 115. Eigene Kleinbahnweiche.
1295	126	117	5	1	.	2	1	*24	69	40	.	40	Marienwerder 300. * 5 Fohlen, Anfang zum Hb.
7924	738	655	74	.	.	3	6	31	122	43	1487	133	Garnsee 1. Ziegelei. [u. Hb.
611	47	40	7	.	.	.	.	10	36	15	.	50	Gr.-Bandtken 3.
?	31	.	.	.	.	.	.	6	22	10	3	32	Gr.-Bandtken 2.

Rosenberg.

Landgericht: Elbing.

1050	107	97	9	.	.	.	1	11	35	15	20	20	Rosenberg 63.
1171	92	78	6	4	1	2	1	21	56	31	.	20	
1260	101	75	14	.	.	.	.	10	17	9	43	17	Freystadt 11. Besitzer.
360	53	?	?	?	?	?	?	?	32	?	.	.	
1797	268	172	83	1	7	5	.	28	120	40	.	120	
588	51	49	2	.	.	.	.	10	32	?	4	25	
965	77	76,3	0,5	.	.	.	.	14	50	?	.	20	Nikolaiken 16.
2589	181	162	5	5	6	2	.	36	65	38	6	25	Nikolaiken 13.
2271	135	129	6	.	.	.	.	20	80	40	.	80	Nikolaiken 15.
947	76	73	3	.	.	.	.	13	43	?	.	20	Nikolaiken 27.
2760	344	294	35	5	.	10	.	36	80	30	.	20	Deutsch-Eylau 9.
728	188	155	30	.	.	3	.	31	80	28	7	55	Freystadt 36.
1437	175	125	31	4	12	3	.	28	70	34	6	20	Rosenberg (Wpr.) 19, Scheckkonto b. d. Kreissparkasse in Rosenberg.
622	97	88	7	.	1	1	.	12	55	30	50	60	Sommerau 12.
1119	140	118	20	1	.	1	.	20	56	22	5	35	Rosenberg (Wpr.) 32.
6195	933	528	134	52	198	21	.	79	261	45	893	425	Rosenberg (Wpr.) 12. Ziegelei.
52392	8954	2975	510	500	.	354	175	*294	850	210	5000	650	Rosenberg (Wpr.) 28, 41 u. 49. Molkerei, Ziegelei, * u. 145 Fohlen.
795	216	155	60	.	.	.	1	21	64	40	.	12	Deutsch-Eylau 27. Ziegelei.

Name des Gutes bezw. der Gemeinde	Post = P, Standesamt = St, Telegr. = T, Amtsbezirk = A, Eisenbahn = E, Amtsgericht = AG	Name des Besitzers	Name des I = Pächter II = Verwalter
Freystadt, Gut, z. Stadt Freystadt geh.		**R. Wendt**	
do. do.	Freystadt PTE St A, Rosenberg AG	**Robert Dreher**	
do. Abbau, do.		**Emil Gehritz**	
do. Abbau, do.		**Hermann Schneider**	
do. do.		**Friedr. Volkmann**	
Frödenau, Gut I, Restgut, mit **Susannenthal**	Raudnitz E (3,6 km), Frödenau St A, Dt.-Eylau AG	**Hermann Mensing**	
Goldau, Rittergut	Sommerau (Wpr.) PTE (4,3 km), Goldau St, Groß-Babenz A, Charlottenwerder E (6 km), Rosenberg AG	**Max Schmidt**	II. Hugo Neilmann, Oberinspektor
Grasnitz, Rittergut	Riesenburg PTE (4 km) St AG, Riesenwalde St A	**Erich Brandt**	
Groß-Babenz, Rittergut	Charlottenwerder E (1 km), Goldau St, Groß-Babenz PT A, Rosenberg AG	**Karl Thielebein**	
Groß-Bellschwitz, Majorat, Ritterg., m. d. Vorw. **Charlottenhorz, Friedrichsburg u. Kl.-Bellschwitz**	Rosenberg (Wpr.) PTE (6 km) AG, Bellschwitz St A	**Siegfried** Graf **von Brüneck-Bellschwitz,** Landr. a. D.	II. Karbe, Oberinspektor, Bellschwitz
Groß-Brausen, Rittergut, mit **Klein Brausen**	Rosenberg (Wpr.) PT AG, Charlottenwerder E, Faulen St A	**Elard von Oldenburg,** auf Januschau	II. R. W. Degner, Administrator
Groß-Brunau, Rittergut	Rosenberg (Wpr.) PTE (2,5 km) AG, Nipkau St, Finckenstein A	Graf **zu Dohna,** Generalleutnant Exzellenz	II. Nowokowski, Administrator
Groß-Falkenau, Rittergut	Groß-Babenz PT, Faulen St A, Charlottenwerder E (3 km), Rosenberg AG	**Bruno Ritgen**	
Groß-Herzogswalde, Rittergut, mit **Klein-Herzogswalde**	Sommerau PTE (,5 km), Herzogswalde St A, Deutsch-Eylau AG	Graf **Finck von Finckenstein,** Exzell., Fideikommißbesitzer, Kammerherr, Oberburggraf, auf Schönberg	II. Schröder, Administrator
Groß-Jauth, Rittergut, m. Vw. **Neu-Jauth**	Rosenberg (Wpr.) PTE (6 km) AG, Jauth St, Groß-Jauth A	**Dorothea** Grafin **v. Mycielska**	
Groß-Nipkau, Rittergut	Rosenberg (Wpr.) PTE (1,8 km) AG, Brunau St, Gr.-Nipkau A	**Georg Wilh. Engmann**	
Groß-Peterwitz, Gut, zur Gem. Gr.-P. geh.	Bischofswerder PT, Freystadt E, Groß Peterwitz St, Guhringen A, Deutsch-Eylau AG	**Paul John**	
Groß-Plauth, Fideikom., Rittgt., m. **Klein-Plauth, Altmühl, Neusaß u. Pachthof**	Gr.-Plauth PTE, Freystadt (Wpr.) PTE (4 km), Limbsee St A, Rosenberg AG	**Adolf von Puttkammer,** Major a. D.	II. Gehre
Groß-Werder, Rittergut	Deutsch-Eylau PTE (3,5 km) AG, Stein A, Werder-Deutsch-Eylau St	**Hugo Seifert**	
Guhringen, Gut, z. Gem. G. geh.	Guhringen P St, Freystadt TE (7 km), Adl.-Peterwitz A, Rosenberg AG	**L. von Homeyer**	
do. do.	Guhringen P St, Freystadt TE (4 km), Adl.-Peterwitz A, Rosenberg AG	**Benno Kanter**	
Halbersdorf, Domäne	Riesenburg PTE (4 km) AG, Seeberg St A	**Fiskus**	I. Albert Margull
Heinrichau, Rittergut	Freystadt (Wpr.) PTE (7 km), Heinrichau St A, Rosenberg AG	**Albert Riemann**	II. Lettow, Adm.
Jacobau, Rittergut, m. Vorwerk **Hütte**	Groß-Babenz P, Charlottenwerder E, Rosenberg (Wpr.) T AG, Bellschwitz St A	**Siegfried** Graf **von Brünneck-Bellschwitz,** Landrat a. D.	II. Janz, Inspektor
Januschau, Rittergut, m. Vorw. **Wilhelmswalde**	Rosenberg (Wpr.) PT AG, Charlottenwerder E, Klein-Albrechtau St, Peterkau A	**Elard von Oldenburg**	II. R. W. Degner, Adm., Gr.-Brause
Kaltenhof, Domäne	Riesenburg PTE (4 km) AG, Sonnenberg St, Klein-Sonnenberg A	**Bernhard Unrau**	

Grundsteuerreinertrag ℳ	Größe in Hektaren (abgerundet)							Viehstand					Besondere Angaben über Fernsprechanschlüsse, Vieh- und Saatzuchten und **eigene** industrielle Anlagen
	Summa	Acker inkl. Gärten	Wiesen	Weiden	Holzungen	Unland, Hof, Wege	Wasser	Pferde	Rindvieh überhaupt	Rindvieh davon Kühe	Schafe	Schweine	
246,5	80,5	?	?	?	?	?	?	12	47	?	8	71	Freystadt 17.
292,5	81,5	?	?	?	?	?	?	15	40	?	.	30	
383	93,5	?	15	?	?	0,5	0,2	14	60	30	10	30	Freystadt 40.
459	98	88	7	.	2,5	0,5	.	20	65	32	6	55	Freystadt 20.
349,5	75,5	?	?	?	?	?	?	18	65	?	.	25	Freystadt 16.
?	*37	32	2,5	2	.	0,5	.	11	32	14	.	48	Raudnitz (Wpr.) 6. Bet. a. Flachsfabr., Gen.-Ⓐ u. Viehverwtg. Dt.-Eylau. * u. 20 ha zugepacht., Torfanl. m. 25000 Ztr. pro Jahr.
?	27	.	.	.	.	.	.	.	.	.	.	.	
6325	387	266	86	30	.	5	.	52	120	50	350	120	Sommerau 20. Bet. an Gen.-Ⓐ Freystadt, Filiale Goldau.
1781	525	250	25	10	65	.	175	30	65	35	100	20	Riesenburg 78.
2687	385	270	62	19	10	5	.	45	100	50	100	100	Rosenberg (Wpr.) 14.
8527	1455	979	123	71	269	13	.	129	256	78	1492	124	Rosenberg (Wpr.) 11. ☊ m. Trockenanlage, Handstrich-▦.
6024	931	635	152	.	123	.	20	*111	197	60	650	.	Rosenberg (Wpr.) 29, Bank-K.: Kreissparkasse Rosenberg, Torfst., * einschl. 52 Fohl., ⚿ f. eig. Bed.
7220	989	474	161	43	205	16	90	85	200	60	800	173	Rosenberg (Wpr.) 30, f. Verwaltung 51.
2335	328	245	30	4	40	*9	.	44	.	90	.	40	Sommerau 11. * einschl. Wa.
19110	1709	949	314	16	381	24	25	89	264	106	1300	92	Sommerau 3. Ⓐ.
13328	958	637	98	47	.	.	174	143	366	?	59	750	Rosenberg (Wpr.) 10. ▦.
?	727	451	77,5	17,5	172	8,8	0,2	70	180	80	200	300	Rosenberg (Wpr.) 27, Kto.-K.: 67 b. d. Kreisspark. Rosenberg.
160	43	39	2	1	.	0,7	0,3	8	25	14	.	10	
11694	1269	901	171	.	179	11	7	100	350	120	180	100	Freystadt (Wpr.) 27.
525	82	64	9	2	3	4	.	12	25	15	10	30	Deutsch-Eylau 318.
919	85	78	4	.	.	2	1	*14	65	30	25	70	▦, Lohndampfdrusch, * u. 4 Fohlen.
1455	127	115	12	.	.	.	.	*18	70	30	20	40	Freystadt 55. Dampfmahl-⚿, * u. 6 Fohlen.
3060	265	200	60	.	2	3	.	*32	140	50	20	150	Riesenburg 16. * und 15 Fohlen.
?	586	361	50	12	80	3	80	50	200	60	.	150	Freystadt (Wpr.) 2.
4713	938	649	70	124	88	6	.	64	111	32	1193	94	Rosenberg (Wpr.) 11.
9399	1200	536	182	21	336	21	104	*107	134	65	875	70	Rosenberg (Wpr.) 35. ☊.
3835	268,5	221,5	26,5	.	4	.	17,5	36	124	?	165	140	Riesenburg 25.

Name des Gutes bezw. der Gemeinde	Post = P, Standesamt = St, Telegr. = T, Amtsbezirk = A, Eisenbahn = E, Amtsgericht = AG	Name des Besitzers	Name des I = Pächter II = Verwalter
Karlswalde, Gut, z. Stadtbezirk Rosenberg geh.	Rosenberg (Wpr.) PTE St A AG	**Emil Schielke**	
Klein-Babenz, köllm. Gut . . .	Rosenberg (Wpr.) PTE (5,5 km) AG, Charlottenwerder TE (2km), Babenz St, Groß-Babenz A	**Bauernbund Danzig**	
Klein-Falkenau, Gut	Groß-Babenz PT, Charlottenwerder E (1 km), Faulen St	**Otto Jahr**	
Klein-Jauth, köllm. Gut	Rosenberg (Wpr.) PTE (3,5 km) AG, Klein-Jauth A, Harnau St	**Alfred Fleischer,** Rittmstr. a. D., Gulizewo i. Polen	II. Wilh. Engel, Adm.
Klein-Ludwigsdorf*, Rittergut, mit **Bischdorf***** u. **Groß-Ludwigsdorf****	Freystadt (Wpr.) PTE (6 km), Limbsee St A, Wilkau E, Rosenberg AT	**Horst** Graf **v. d. Groeben**	I. Früchte II. Marmede* II. Walter** II. Kunkel***
Klein-Rohdau, Rittergut	Dakau PTE (5 km), Gr.-Rohdau St, Riesenburg AG	**Bernhard Ortmann**	
Klein-Sehren, Mühlengut, zur Gem. Kl.-S. geh.	Deutsch-Eylau PTE (6 km) AG, Klein-Sehren St, Groß-Schönhorst A	**Heinrich XXVII.,** ehem. Fürst Reuß jüng. Linie	I. J. Wiese, Domänenpächter
Klein-Sonnenberg, Rittergut. .	Riesenburg PT AG, Dakau E (4,5 km), Scheipnitz St, Sonnenberg A	**Wilh. Petrasch**	
Klein-Tromnau, Fideikommiß, Rittergut, m. d. Vorw. **Gottesgabe, Polken u. Thiergarth**	Klein-Tromnau PT St A, Polken-Seeberg E (4 km), Riesenburg AG	**Alfred** Freiherr **von Hoverbeck,** gen. **von Schoenaich**	II. Alfred Dyck, Adm. f. Kl.-Tromnau, Gottesgabe und Polken II. Otto Freundt für Thiergarth
Langenau, Domäne, mit **Alt-Vorwerk u. Neu-Vorwerk**	Freystadt (Wpr.) PTE (5,5 km), Langenau St A,	**Fiskus**	I. Alb. v. Hindenburg II. Sinz
do. Gut, z. Gem. L. geh. . . .	Rosenberg AG	**Gottfried Hinz**	
Liebsee, Gut	Riesenburg PTE (1,5 km) St A AG	**Adolf Feierabend**	
Limbsee, Rittergut, mit **Spikorra**	Freystadt (Wpr.) PTE (3 km), Limbsee E (Ladestelle) St A, Rosenberg AG	Gräfin **von Brockdorff**	II. Jaeschke, Oberinspektor
Mathildenhof, Gut, zur Gem. Guhringen geh.	Guhringen P St, Freystadt TE (7 km), Adl. Peterwitz A, Rosenberg AG	**H. Bleich**	
Montig II, Gut, z. Gem. M. geh.	Raudnitz PTE (3,3 km), Freudenthal St A,	**Rudolf Pasewark**	
do. do.	Deutsch-Eylau AG	**Stephan**	
Mosgau, Ansiedelungsgut	Freystadt (Wpr.) PTE (8 km), Gulbien St A, Rosenberg AG	**Staatl. Gutsverwaltung**	
Neudeck, Rittergut, mit **Wolla**	Freystadt (Wpr.) PTE (3,7 km), Langenau St A, Rosenberg AG	**L. von Hindenburg,** geb. von Hindenburg	II. Raßnitz
Neuhausen, Gut, zur Stadt Riesenburg geh., und gepachtete **Riesenburger evangel. Pfarrländer**	Riesenburg PTE (3 km) St A AG	**Walther Krupp**	
Orkusch, Rittergut	Riesenburg PTE (7 km) AG, Dakau E (5 km), Orkusch St A	**Weber'sche Stiftung der Stadt Riesenburg**	I. Frau Ella Lierow II. Bruno Sielmann
Pachutken, Domäne	Riesenkirch P, Riesenburg T, Jacobsdorf E, Pachutken St A, Rosenberg AG	**Domänenfiskus Marienwerder**	I. Ernst Platz
Peterkau, Rittergut	Sommerau PTE (6km), Charlottenwerder E, Schönberg St, Peterkau A, Rosenberg AG	**G. Bitzer**	
Peterwitz, Adl.-, Rittergut . . .	Gr.-Peterwitz (Wpr.) PT St, Freystadt E (12 km), Guhringen A, Deutsch-Eylau AG	Frau **Corinna la Motte,** geb. von Wussow, Sonderburg (Dänemark)	II. Paul Schubert
Praßen, Gut	Frödenau PT St A, Raudnitz E (3,6 km), Deutsch-Eylau AG	**Ernst Matteß**	
Quirren, Adl.-, Rittergut	Raudnitz PT, Deutsch-Eylau E (6 km) AG, Stein St A	**Johannes Piechatzek**	
Rahnenberg, Domäne	Riesenburg PTE (1,2 km) AG, Seeberg St A	**Fiskus**	I. Viktor Fenski

Grundsteuerreinertrag ℳ	Größe in Hektaren (abgerundet)							Viehstand					Besondere Angaben über Fernsprechanschlüsse, Vieh- und Saatzuchten und eigene industrielle Anlagen
	Summa	Acker inkl. Gärten	Wiesen	Weiden	Holzungen	Unland, Hof, Wege	Wasser	Pferde	Rindvieh überhaupt	Rindvieh davon Kühe	Schafe	Schweine	
642	128	50	20	.	.	58	.	?	?	?	?	?	⊞.
1100	255	137	70	5	30	8	4	27	69	30	.	100	Rosenberg (Wpr.) 38. Torffabrikation.
1850	233	188	21	15	4	3	2	26	90	40	.	80	Sommerau 10.
3361	630	380	125	33	72	8	12	43	140	45	330	50	Rosenberg 61. Anlage für Torfgewinnung u. Verwertung; Sonderheit: Preßtorf.
?	985	900	50	25	.	3	2	125	120	90	670	300	Freystadt 30.
4970	365	248	30	2	78	4	4	50	160	60	50	250	Riesenburg 20.
?	165	.	20	10	?	?	?	23	52	26	16	40	Deutsch-Eylau 311, Kto. b. d. Ostpr. Landschftsb. Deutsch-Eylau Nr. 6905. Wasser- u. Motor-⚿ Eigentum des Pächters.
2917	297	175	25	1	1	4	1	34	101	49	.	120	Riesenburg 21.
?	1910	1300	206	39	329	33	3	200	285	105	2500	424	Riesenburg 12, Kl.-Tromnau 2, 3 und 5. ⊞ und Privatdeckstation.
?	1278	761	200	47	236	32	2	150	300	100	1000	200	Freystadt (Wpr.) 21 (für Verwaltung). ⊞.
133	78	*64	3,5	10,5	.	.	.	10	30	?	.	18	* Verpachtet.
1973	175	152	14	0,5	3,5	4	1	27	110	50	150	190	Riesenburg 42.
8854	781	570	47	29	78	20	36	79	378	?	287	593	Freystadt (Wpr.) 10.
226	39	37	1	1	.	.	.	5	12	?	10	6	
760	82	71	8	.	.	3	.	12	42	18	5	24	Raudnitz 7.
?	91	60	28	.	.	1	2	9	40	25	.	80	⚿ u. ⚿.
4832	456	406	31	.	.	3	16	74	140	59	.	154	
6154	922	623	124	.	153	10	2	80	195	72	400	250	Freystadt (Wpr.) 49.
1581	125,5	92	23	.	10	0,5	.	25	100	40	.	20	Riesenburg 17.
1252	88	87	1	.	.	.	.						
2176	492	159	15	8	233	12	65	*25	90	40	70	20	Riesenburg 54. * u. 10 Fohlen.
3143	329	230	40	23	30	6	.	40	100	40	30	40	Alt-Christburg 9.
?	400	250	40	.	80	10	20	?	?	?	?	?	
4320	380	310	40	5	.	7	18	47	100	45	20	80	Bischofswerder 56.
?	78	55	5	5	7,5	5,5	0,5	7	1	1	.	7	Raudnitz 9. Torfanlage.
1092	209	154	40	6	5	2	2	22	71	21	221	52	Raudnitz (Wpr.) 1. Torfindustrie, Butterbereitung.
3006	*282	220	50	3	3	6	1	40	100	45	25	60	Riesenburg 8. ⊞, * dav. sind 34 ha als Schrebergärten an die Stadt Riesenburg verpachtet.

Name des Gutes bezw. der Gemeinde	Post = P, Standesamt = St, Telegr. = T, Amtsbezirk = A, Eisenbahn = E, Amtsgericht = AG	Name des Besitzers	Name des I = Pächter II = Verwalter
Rasenfeld, köllm. Gut, m. Vorw. **Willenbruch**	Gr.-Babenz PT, Charlottenwerder E (1 km), Faulen St A, Rosenberg AG	**Ritgen** in Groß-Falkenau	II. Krüger
Raudnitz, Fideikommiß, mit den Domänen:			I. A.-G. zur Verwertung land- u. forstw. Produkte, Berlin
a) **Raudnitz,** mit den Vorw. **Julienhof** u. **Karlau**	Raudnitz PTE (1 km) A, Gr.-Schönforst St, Dt.-Eylau AG		II. Krieger, fürstl. Administrator
b) **Gramten** mit **Damerau** . .	Raudnitz PTE (6,5 km) A, Gr.-Schönforst St, Dt.-Eylau AG		I. Zollenkopf, Hauptm. d. R. a. D.
c) **Hansdorf**	Dt.-Eylau PTE (7,5 km) AG, Kl.-Sehren St, Raudnitz A		I. Carl Bamberg
d) **Groß-Sehren**	Dt.-Eylau PTE (4 km) AG, Kl.-Sehren St, Raudnitz A	**Heinrich XIV.,** ehem. Fürst von Reuß j. L.	I. Richard Schulze
e) **Neudorf**	Dt.-Eylau PTE (3 km) AG, Kl.-Sehren St, Raudnitz A		I. Paul Dochling
f) **Rosenkrug**	Weißenburg PTE, Sehren St, Raudnitz A, Deutsch-Eylau AG		I. Frau Elise verw. Schumacher
Oberförsterei **Alt-Eiche** mit den Förstereien **Grünkrug, Neukrug, Neuwerder, Dt.-Rodzonne** und **Hansdorf**	Deutsch-Eylau PTE AG, Kl.-Schren St, Raudnitz A		II. Oskar Eck, Forstmeister
Riesenwalde, Rittergut	Riesenburg PTE (4,5 km) AG, Riesenwalde St, Nipkau A	**Gerhard Borowski**	
Rosenhain, Gut, zur Stadt Rosenberg geh.	Rosenberg PTE (4,5 km) St A AG	**Friedr. Jaeschke**	
Scharschau, Restgut, z. Gutsbez. Sch. geh.	Schwarzenau PT, Deutsch-Eylau E (7,5 km) AG, Gulbien St A	**Eduard Schimanski**	
Scheipnitz, Gut, z. Gem. Sch. geh.	Riesenburg PTE (6 km) AG, Sonnenberg St, Kl.-Sonnenberg A	**Robert Knuth**	
do. do.		**A. Maschke**	
do. Restgut		**Gustav Mohnwitz**	
Schönberg, Rittgt., m. **Herzogswalde** u. **Garden**			II. Reichart, Oberförster
Cölmsee			I. Welle in Cölmsee
Friedrichshof	Sommerau PTE (2,5 km), Dt.-Eylau E AG, Schönberg St A	**Konrad** Graf **Finck von Finckenstein,** auf Schloß Schönberg	II. Bartsch, Oberinsp., Garden
Gr.-Steinersdorf			I. J. Ewert
Louisenhof			II. Lemke
Seegenau			II. Bertsch, Oberinsp.
Stradem	Deutsch-Eylau PTE (4,5 km), Schönberg St A, Rosenberg AG		I. R. F. Bamberg, Ökonomierat
Schönhof, Gut, zum Stadtbezirk Deutsch-Eylau geh.	Deutsch-Eylau PTE (2 km) St A AG	**Alfred Schmidt**	
Schornsteinmühle, köllm. Mühlengut	Riesenburg PTE (4,5 km) AG, Seeberg St A	**Rudolf Holzt**	
Schrammen, köllm. Gut	Riesenburg PTE (5,5 km) AG, Orkusch St A	**Weber'sche Stiftung der Stadt Riesenburg**	I. Walter Rentel, Oberamtmann
Schröterswalde, Forstgut	Sommerau PTE (10 km), Schönberg St, Peterkau A, Rosenberg AG	**Staatlicher Forst**	II. March, Förster
Seeberg, Domäne, mit **Piontken** und Anteil in **Riesenburg** u. **Wachsmuth**	Polken PE (1 km), Riesenburg T AG, Seeberg St A	**Fiskus**	I. Stoppel, Oberamtmann
Sobiewolla, Domäne	Freystadt (Wpr.) PTE St A AG		II. Böhnke
			I. Alvermann
Sonnenwalde, Gut, zur Gem. Gr.-Sonnenberg geh.	Dakau PTE, Seipnitz St, Kaltenhof A, Riesenburg AG	**O. Brennecke**	
Sophienwalde, Gut, z. Gutsbez. Buchfelde geh.	Sommerau PT, Sommerau-Charlottenwerder E, Peterkau St, Schönberg A, Rosenberg AG	**Gottfried Küttner**	

Grundsteuerreinertrag ℳ	Größe in Hektaren (abgerundet)							Viehstand					Besondere Angaben über Fernsprechanschlüsse, Vieh- und Saatzuchten und eigene industrielle Anlagen
	Summa	Acker inkl. Gärten	Wiesen	Weiden	Holzungen	Unland, Hof, Wege	Wasser	Pferde	Rindvieh überhaupt	Rindvieh davon Kühe	Schafe	Schweine	
2210	331	225	46	23	2	5	.	*28	100	.	150	.	Sommerau 11 (Nebenanschluß). * u. 20 Fohlen.
.	.	.	.	.	.	.	.	.	.	.	.	.	
?	1125	825	210	20	7,5	2,5	60	110	220	70	600	150	Deutsch-Eylau 226. Spiritus-, Torfanlage.
¿	825	504	321	.	.	.	.	80	180	75	1100	250	Raudnitz 12.
?	780	580	80	55	.	50	15	70	120	50	800	60	Deutsch-Eylau 34, Ps Stettin 1810.
?	500	415	70	7	.	5	3	62	150	50	50	300	Deutsch-Eylau 52, Ps Königsberg 12969.
.	.	.	.	.	.	.	.	.	.	.	.	.	Deutsch-Eylau 52. Dampf-.
.	.	.	.	.	.	.	.	.	.	.	.	.	Deutsch-Eylau 55.
.	4755	.	.	.	.	.	.	.	.	.	.	.	Deutsch-Eylau 37, Bank-Kto: Bankhaus Max Pflug, Deutsch-Eylau.
7768	661	419	44	7	28	4	158	90	210	100	500	120	Riesenburg 10.
1275	121	103,5	7	5	2,5	2,5	2,5	20	74	30	8	30	Rosenberg 47.
1836	147	141,3 *	.	.	.	5,7 **	.	7	32	18	.	.	* einschl. Wiesen ** einschl. Weiden, Holzungen u. Wasser.
637	41,5	?	?	?	?	?	?	6	12	?	.	10	
1515	89	?	?	?	?	?	?	10	25	?	.	20	Riesenburg 11.
1413	78	?	?	?	?	?	?	10	25	?	.	15	Riesenburg 142.
41850	11127	5520	602	.	3588	276	1141	239	450	170	2059	274	Sommerau 8 u. Deutsch-Eylau 5. Dampf- u.
.	.	.	.	.	.	.	.	.	.	.	.	.	
34713	7321	2440	527	.	3284	.	1080	105	330	120	1250	270	Sommerau 6.
	250	200	75	25	.	.	.	31	72	32	5	42	Dtsch.-Eylau 49, Ps Kgb. 10911. Wpr.-Holl. Hb.-V., Yorks.-Schw. (Vollbl.), Pf.: Ostpr. Hbl.-Z.
?	300	250	50	.	.	.	.	32	70	26	33	11	
.	.	.	.	.	.	.	.	.	.	.	.	.	Sommerau 27.
?	370	300	70	.	.	.	.	30	100	60	40	10	Deutsch-Eylau 308.
1200	187	170	16	.	.	1	.	20	64	30	.	100	Deutsch-Eylau 72.
?	114	87	10	3	4	6	4	12	45	24	10	30	Riesenburg 64. Wassermahl-.
3497	501	228	50	.	223	2	.	38	78	40	550	45	Riesenburg 22.
362	161	84	1	.	52	6	8	2	16	?	.	23	
6622	392	347	43	.	.	.	3	42	190	70	.	200	Riesenburg 7.
2187	188	144	40	.	0,75	3	0,25	32	10	50	10	120	Freystadt (Wpr.) 36.
507	118	105	2	.	7	3	1	14	47	26	4	60	
1826	212	182	25	.	5	.	.	*35	52	22	73	95	Sommerau 9, Ps Königsberg 3787. Mitgl. d. Ostpr. Schw.-Zücht.-Vereinig., Saatgutwirtsch. d. Ostpr. Landw.-Kammer.

Name des Gutes bezw. der Gemeinde	Post = P, Standesamt = St, Telegr. = T, Amtsbezirk = A, Eisenbahn = E, Amtsgericht = AG	Name des Besitzers	Name des I = Pächter II = Verwalter
Stangenwalde, Gut, zur Gem. St. geh.	Bischofswerder PT (3 km), Conradswalde P(Agentur), Freystadt E. Stangenwalde St A, Deutsch-Eylau AG	**Ferdinand Goerke**	
do. do.		**Robert Kaiser**	
do. köllm. Gut		**Carl Thomaschinski**	
do. Gut, z. Gem. St. geh.		**Konrad Wilkowski**	
do. do.		**Aug. Zobel**	
Stein, Rittergut	Deutsch-Eylau PTE (5 km) AG, Stein St A,	**Paul Richter**	
Stein-C., Gut, z. Gem. St.-Caspendorf geh.		**Wilhelm Legal**	
Steinberg, Rittergut, mit Wald in Gr.-Rhodau	Dakau PTE (0,9 km) St A, Riesenburg AG	**Franz Ortmann**	
Steenkendorf, Rittergut	Bergfriede PTE (4 km), Steenkendorf (Sitz Kalittken) St A, Rosenberg AG	**Curt Abramowski,** Reg.-Rat a. D.	
Tillwalde, Rittergut, mit **Emilienhof, Geserich** und **Jadziowken**	Raudnitz PTE (3 km), Tillwalde St A, Rosenberg AG	Frau verw. **Ströhmer**	II. Ströhmer
Titelshof, köllm. Gut	Riesenburg PTE (3,5 km) AG, Gunthen E(Klb., 0,6 km) Sonnenberg St, Kaltenhof b. R. A	Wwe. **Anna Eichel**	II. Ernst Schaetzke
Traupel, Rittergut	Freystadt (Wpr.) PTE (12 km), Heinrichau St A, Rosenberg AG	**Georg W. H. Albers**	
Wachsmuth, Gut, z. Gem. W. geh.	Riesenburg PTE (6 km) AG, Seeberg St A	**Heinrich Münster**	
Waldau B, köllm. Gut	Guhringen PT, Freystadt E (6 km), Conradswalde St, Stangenwalde A, Rosenberg AG	**Anna Nickel**	
Waldhof, Rittergut	Riesenburg PTE (6 km) AG, Waldhof E (1 km), Riesenwalde St, Nipkau A	**Willy Rinck**	
Weizenfelde, Gut	Rosenberg (Wpr.) PT AG, Polken-Seeberg E (4 km), Harnau St, Jauth A	**G. Lodemann**	
Windeck, Rittergut	Deutsch-Eylau PTE (5 km) AG, Stein St A	**Friedrich Baker**	
Zollnick, Gut, zum Gutsbezirk Januschau geh.	Rosenberg (Wpr.) PT (13 km) AG, Charlottenwerder E, Kl.-Albrechtau St, Peterkau A	**Elard von Oldenburg,** Kammerherr auf Januschau	II. R. W. Degner, Adm., Gr.-Brausen

Kreis

Kreisstadt: Stuhm.

Altendorf, Staatl. Domäne	Tiefensee PT (2,8 km), Christburg E (5 km) AG, Sparau St A	**Fiskus**	II. Wilh. Kuhnt, Amtsvorsteher
Altkirch, Gut, z. Gem. Posilge gehörig	Posilge PT (3,4 km) St A, Troop E (4,9 km), Marienburg AG	**H. Dreyer**	
Altmark, Staatl. Domäne	Altmark PT (0,2 km) St A, Troop-Iggeln E (2,9 km), Stuhm AG	**Fiskus**	I. Franz Kopper
do. Gut, z. Gem. A. geh.	Altmark PT St A, Troop E (3,5 km), Stuhm AG	**Fr. Demski**	
do. Pfarrgut do.		Pfarrer **von Palmowski**	I. F. Klatt
Antonienhof, Gut, z. St. Stuhm gehörig	Stuhm PTE (1,5 km) St A AG	**Arnold Grünenberg**	
Bärenwinkel, Gut, z. Gem. Lichtfelde geh.	Lichtfelde PT Klb. (1,5 km) St A, Gruna E (8,5 km), Christburg AG	**Meta Broeske**	
do. do.		**Paul Hahn**	
Barlewitz, Gut, z. Gem. Barlewitz geh.	Stuhm PTE (2 km) AG, Barlewitz St A	**Fr. Grönke**	
do. do.		**Arthur Kerber**	
do. Vorwerk, Gut, z. Gem. B. gehörig		Dr. **Hugo Philipsen**	II. W. Witt

Grundsteuerreinertrag ℳ	Größe in Hektaren (abgerundet) Summa	Acker inkl. Gärten	Wiesen	Weiden	Holzungen	Unland, Hof, Wege	Wasser	Viehstand Pferde	Rindvieh überhaupt	Rindvieh davon Kühe	Schafe	Schweine	Besondere Angaben über Fernsprechanschlüsse, Vieh- und Saatzuchten und eigene industrielle Anlagen
1244	102	91	10	.	.	1	.	20	65	35	.	45	Bischofswerder 48.
958	103	?	?	?	?	?	?	15	60	?	.	20	Bischofswerder 81.
2974	221	176	43	.	1	.	1	35	82	48	30	40	Bischofswerder 3.
654	52	?	?	?	?	?	?	6	25	?	.	10	
494	51	?	?	?	?	?	?	9	25	?	5	16	Bischofswerder 93.
1665	285	241,5	15	25	.	3	0,5	49	130	50	.	60	Deutsch-Eylau 46.
950	95	70	20	.	5	.	.	19	40	25	40	45	Deutsch-Eylau 265.
5217	401	314	.	30	50	7	.	47	195	80	.	160	Nikolaiken 3.
3420	481	250	65	.	150	6	10	40	73	24	280	50	Bergfriede 6. Herdbuchvieh.
4540	833	470	86	89	144	13	30	28	59	?	.	160	Dampf-⌸, Wind-⌸.
517	135	114	20	.	.	1	.	22	60	30	.	40	Riesenburg 67.
7599	1278	591	103	23	206	7	348	92	120	56	1800	250	Freystadt (Wpr.) 24. Merinofleischschaf-Stammschäferei, Westpr. Hb.-V., Marienburger vered. Landschw.-Hochz., Kartoffeltrocknerei.
?	92	83	3	5	1	.	.	14	48	24	.	40	Riesenburg 124.
1718	173	153	8	.	.	12	.	18	100	45	.	10	
1986	373	215	30	45	113	.	.	40	60	35	80	10	Riesenburg 9.
4534	380	288	21	.	69	2	.	60	110	50	100	100	Rosenberg (Wpr.) 20, Ps Königsberg 13877. Preßtorffabrikation.
1509	247	150	80	.	15	2	.	21	90	?	.	200	Deutsch-Eylau 297.
1333	677	44	8	5	590	10	20	.	.	.	.	.	Rosenberg 35.

Stuhm.

Landgericht: Elbing.

2947	178	158	18	.	.	2	.	28	60	40	.	.	Christburg 22.
3156	172	160	10	.	.	2	.	34	75	40	.	20	Troop 8.
2870	215	173	35	.	.	5	2	40	105	50	50	175	Troop 32. Rindv. u. Schw.-Hb.-Z., Anbau v. Orig.-Saaten u. Kartoffeln.
1038	52	44	8	.	.	.	.	12	36	20	.	20	
?	92	75	15	.	.	2	.	16	58	22	10	15	Mlecewo 28, Kto. b. d. Kommunalbk. Stuhm.
1684	123	107	14	.	.	2	.	20	80	50	.	20	Stuhm 64.
7165	*198	120	75	.	.	3	.	40	130	75	.	25	Budisch 6. * m. 7 ha Ant. i. d. Gem. Baumgarth.
1900	98	76	21	.	.	1	.	25	65	33	.	20	Budisch 5.
1776	117	82	23	7	3	2	.	21	54	35	.	22	Stuhm 38.
780	45	40	5	.	.	.	.	7	21	?	1	16	
6867	326	290	28	4	1	3	.	50	100	60	400	10	Stuhm 41.

Name des Gutes bezw. der Gemeinde	Post = P, Standesamt = St, Telegr. = T, Amtsbezirk = A, Eisenbahn = E, Amtsgericht = AG	Name des Besitzers	Name des I = Pächter II = Verwalter
Baumgarth, Gut, z. Gem. Baumgarth geh.		**Paul Ortmann**	
do. do.			
do. do.	Baumgarth PT (0,3 km) St A, Christburg PE (5,9 km) AG, Alt-Dollstädt E	**Julius Broeske**	
do. do.		**Wilh. Dreyer**	
do. do.		**Alfons Klein**	
do. Abbau		**Ernst Guht**	
do. do.		**Gustav Schwartz**	
Bebersbruch, Gut, z. Gem. Neuhöferfelde geh.	Christburg PT (3,5 km) E (3,8 km) AG, Bruch St A	**Ernst Strich**	
Birkenfelde, Rittergut, m. Vw. **Birkenfelder Niederung**	Dt.-Damerau PTE (2 km) A, Losendorf St, Stuhm AG	**Friedrich Strauß**	
Bliefnitz, Gut, z. Forstgut Rehhof geh.	Rehhof PTE (7 km), Obfrst. Rehhof St A, Stuhm AG	**Arthur Radtke,** Lt. d. L. a. D.	
Braunswalde, Gut, z. Gem. B. gehörig		**Fr. Teschke**	
do. do.	Braunswalde PTE (0,7 km), Conradswalde A St, Stuhm AG	**Max Friesen**	
do. do.		**Paul Heering**	
do. do.		**Arthur Hinz**	
do. do.		**Robert Süß**	
Bruch, Adl.-, Rittergut	Budisch PT, Christb. E (5,5 km) AG, Adl.-Bruch A St	**Gottfried Wieser** **Franz Kühler**	
Brzozowken, Rittergut	Troop PTE (1,4 km) St A, Christburg AG		I. Theophil Kraski
Buchwalde, Rittergut, m. **Adl.-Neudorf** u. **Kommerau**	Troop PTE (3 km) St A, Stuhm AG	**Johann von Brochwicz-Donimirski**	II. Basner
Budisch, Gut, z. Gem. B. geh.	Budisch PT, Troop E (7 km), Trankwitz St A, Christburg AG	**Georg Penner**	
do. do.	Altfelde E	**Otto Tetzlaff**	
Carpangen, Domäne	Nikolaiken PTE (1,5 km), Carpangen St A, Stuhm AG	**Fiskus**	I. Ernst Bielfeldt, Rittmstr. d. L.
Choyten, Adl.-, Rittergut	Budisch E, Altfelde T, Troop PT (5,3 km), Trankwitz St A, Christburg AG	**Alfred Hinz**	II. Georg Winter, Oberinsp.
Christburg, Stadtgut z. Stadt Chr. geh.	Christburg PTE St A AG	**Fritz Welski**	
Cygus, Rittergut	Mlecewo PTE (2,5 km) Sadlucken St, Kollosomp A, Stuhm AG	**Boleslaus von Brochwicz-Donimirski**	
Damerau, Gut	Christburg PTE (3,5 km) AG,	**Richard Janzen**	
do. Gut, z. Gem. D. geh.	Bruch St A	**Carl Krell**	
Deutsch-Damerau, Gut, z. Gem. Dt.-D. geh.	Dt.-Damerau PTE (0,6 km) St A, Stuhm AG	**Ernst Napromski**	
do. do.		**Walter Schwarz**	
Georgenhof, Marienburger Stadtgut	Christburg PTE St A AG	**Stadt Marienburg**	II. Hans Kleiber
Georgensdorf, Abbau, Gut, zur Gem. G. geh.	Dt.-Damerau PTE (3 km) A St, Stuhm AG	**Eduard Beutler**	
do. Gut, z. Gem. G. geh.	Dt.-Damerau PTE (4,8 km) St A, Schroop E (4,2 km), Stuhm AG	**Stanislaus Neubauer**	
do. do.	Dt.-Damerau PTE (4 km) St A,	**Ernst von Riesen**	
do. do.	Stuhm AG	**Georg Thiel**	
Gintro, Rittergut, mit Anteil **Laabe**	Schroop PTE (2 km), Grünf. St A, Stuhm AG	**Hans Clem. von Roetteken,** Dönhofstädt	I. Otto Zitzlaff, Grünfelde
Gorrey, Gut, zur Gem. Conradswalde geh.	Brauswalde PTE (2,2 km) St, Conradswalde A, Stuhm AG	**Walter Biber**	
Groß-Baalau, Rittergut	Nikolaiken PTE (4,5 km), Stangenberg St A, Stuhm AG	Graf **von Rittberg,** Major a. D., auf Stangenberg (Kr. Stuhm)	I. Kurt Warkentin
Höfchen, Rittergut	Nikolaiken PTE (3 km), Stangenberg St A, Stuhm AG	**Hoffmann**	I. Leopold Witt
Groß-Heringshöft, Rittergut	Schroop PTE (2,8 km), Grünfelde St A, Stuhm AG	**Rich. Rittmeyer**	
Groß-Schardau, Gut, zur Gem. Gr.-Sch. geh.	Schadewinkel PT (3 km), Rehhof E (5 km), Schardau St A, Stuhm AG	**Willy Nehring**	

Grundsteuerreinertrag ℳ	Größe in Hektaren (abgerundet)							Viehstand					Besondere Angaben über Fernsprechanschlüsse, Vieh- und Saatzuchten und eigene industrielle Anlagen
	Summa	Acker inkl. Gärten	Wiesen	Weiden	Holzungen	Unland, Hof, Wege	Wasser	Pferde	Rindvieh überhaupt	Rindvieh davon Kühe	Schafe	Schweine	
4600	138	75	63	.	.	.	.	40	110	70	.	30	Alt-Dollstädt 6, Ps Kgb. 16162. Käserei.
2420	124	55	68	.	.	1	.	29	121	44	.	14	
3200	100	65	35	.	.	.	.	18	60	30	.	20	Westpr.-Holl. Herdbuchvieh.
2394	84	49	34	.	.	1	.	?	?	?	?	?	
2530	100	71	29	.	.	.	.	?	?	?	?	?	Christburg 72.
?	152	100	30	20	.	2	.	35	100	45	12	30	Christburg 67, Ps Königsberg 5859.
5450	189	154	35	.	.	.	.	42	120	52	.	40	Alt-Dollstädt 14.
1356	80	57	21	1	.	1	.	11	27	20	12	13	
5324	272	247	20	.	.	4	1	*38	150	65	20	70	Dt.-Damerau 5 u. 7. Saatzucht, * u. 20 Fohl., Zuchttier-Verk. d. Westpr.-Holl. Rindv., Gestüt
252	69	42	.	13	14	.	.	10	36	20	.	40	d. schw. Arbeitspferdes.
800	100	94,5	1	2,5	1	.	1	16	35	16	.	23	Braunswalde 9. Ant. a. Gen.-☍.
1401	125	110	8	.	.	2	5	20	56	36	220	2	Braunswalde 2.
1884	134	130	2	.	.	1	1	22	94	4	.	.	☍.
1334	90	84	2	1	.	1	2	18	50	.	.	10	Braunswalde 4.
664	77	66	1	7	.	.	3	10	30	20	.	4	Braunswalde 6. Bet. a. d. Gen.-☍.
14000	453	328	75	50	.	.	.	80	180	70	100	200	Christburg 62. Saatgutwirtsch., Vieh-, Pferde-, Schweinezucht.
1361	104	91	10	1	.	2	.	21	34	24	.	60	Milchwirtschaft.
12047	617	424	132	.	37	16	8	102	240	120	.	550	Troop 2. Zuchttierverkauf des Westpr.-Holl. Rindviehes u. d. veredl. Landschw., Dampf-⌸.
2008	82	74	8	.	.	.	.	20	41	?	.	25	
?	70	50	18	.	.	2	.	20	40	20	.	30	Budisch 35, Ps Königsb. 12017. ⌂ m. Dpf.-Anl.
1624	240	214	19	.	3	4	.	40	90	70	294	150	Nikolaiken 10.
7740	380	365	10	.	3	2	.	70	122	58	255	188	Troop 7. Dampf-⌸.
4312	230	200	15	.	.	15	.	40	90	40	.	60	Christburg 26. Bahnspedition u. Fuhrwerkerei.
3305	405	282	78	28	4	13	.	37	85	29	664	32	Mlecewo 6.
946	43	36	3	2	.	2	.	11	22	15	.	8	
873	40	35	5	.	.	.	.	12	30	?	.	16	Christburg 104.
1035	60	57,5	2	.	.	0,5	.	12	30	15	.	20	Dt.-Damerau 21.
2800	110,5	102	4	2	.	1,5	1	22	50	20	5	40	Dt.-Damerau 2.
1980	189	160	4	21	.	4	.	19	76	30	.	4	Christburg 57. Kieswerke.
683	60	45	.	13	.	2	.	10	38	18	.	57	Dt.-Damerau 3. Gr. Obstgarten, Windturbinenanl., ⅓, Konto b. Darlehnskassenv. Losendorf.
1660	126	105	15	.	.	4	2	24	75	40	.	80	
2833	184	160	22	.	.	2	.	40	100	50	20	30	Mlecewo 2. Westpr. Herd- u. Stutbuch, Saatgutwirtsch. m. neuesten Reinigungsanlagen.
197	94	66	14	12	.	*2	.	16	50	26	20	15	Troop 46.
8260	252	194	54	.	.	4	.	46	95	50	269	.	Troop 6 für Pächter.
?	*228	206	8	.	7	5	2	42	60	30	150	60	Stuhm 24. * 25 ha zugepachtet, Torflager u. Preßtorffabrikation.
5421	606	363	38	11	115	17	62	62	138	65	230	65	Nikolaiken 19.
2529	404	279	16	.	100	9	.	33	100	64	350	33	Nikolaiken 8.
4615	85	58	27	.	.	.	.	*27	70	45	.	6	Troop 11. * u. 5 Fohlen.
2100	87	63	23	.	.	1	.	15	50	25	.	20	Rehhof 19.

Name des Gutes bezw. der Gemeinde	Post = P, Standesamt = St, Telegr. = T, Amtsbezirk = A, Eisenbahn = E, Amtsgericht = AG	Name des Besitzers	Name des I = Pächter II = Verwalter
Groß-Stanau, Rittergut, m. Vw. **Morainen**	Christburg PTE (3,2 km) AG, Sparau St A	**Fritz Störmer**	
Groß-Teschendorf, Rittergut .	Tiefensee PT (5 km), Gr.-Teschendorf E, Stangenburg St A, Christburg AG	**G. Randolf**	
Groß-Wapplitz, Gut, m. **Klein-Wapplitz, Reichaudress, Tillendorf** u. Mühle **Ellerbruch**	Gr.-Waplitz PTE St A, Stuhm AG	Graf **Stanislaus von Sierakowski**	II. Theodor Owsiuski, Generalbevollmächt. u. Oberinspektor
Groß-Watkowitz, Gut	Straszewo PT (2,2 km), Rehhof u. Nikolaiken E (7 km), Watkowitz St A, Stuhm AG	Frau **Anna Rüchardt**	II. Alexander Neumann
Grünfelde, Domäne, mit Anteil in **Schroop**	Schroop PTE (1,5 km), Grünfelde St A, Stuhm AG	**Fiskus**	I. Otto Zitzlaff
Grünhagen, Gut, z. Gem. G. geh.	Braunswalde PT (2,4 km), Tessendorf St A, Marienburg E, Stuhm AG	**Wilh. Wiebe**	
do. Gut Nr. 2		**Bruno Ewert**	
do. Abbau		**Hermann Regehr**	
Güldenfelde, Adl.-, Gut, z. Gem. gehörig	Thiergart PT, Markushof u. Altfelde E, Lichtfelde St A, Marienburg AG	**Joh. Harms**	
Güldenfelde, Gut. z. Gem. G. geh.	Lichtfelde PT (3 km) St A, Schroop E (2 km), Marienburg AG	**Johann Froese**	
do. do.		**Julius Harden**	
do. do.		**Heinrich Philipsen**	
Gurken, Rittergut, mit Ant. in **Hospitalsdorf**	Stuhm PT, Mlecewo E (2 km), Barlewitz St A, Marienburg AG	**Franz Paczkowski**	
Hintersee, Rittergut. mit Krug **Lindenkrug**	Stuhm PTE (1,5 km) AG, Stuhmsdorf zu Hintersee St A	**Heinrich v. Brochwitz-Donimirski,** Ldsch.-Rat	II. Ewertowski
Hohendorf, Rittergut, mit **Georgenhof**	Stuhm PTE (3 km) AG, Barlewitz St, Hohendorf A	**Witold von Donimirski**	II. Frost
Hospitalsdorf, Adl.-, Gut, zur Gem. H. geh.	Stuhm PTE (3 km) AG, Barlewitz St A	**Heinrich Pooth**	
Jordanken, Gut, z. Gem. J. geh.	Schroop PTE (2 km), Marienburg-Allenstein E, Grünfelde St A, Stuhm AG	**Max Schilling**	
do. do.		**Johann Wiebe**	
do. do.		**Ernst Wolters**	
Juditteuhof, Gut, zu Christburg gehörig	Christburg PTE St A AG	**Paul Rübner**	
Kalwe, Gut, z. Gem. K. geh. . .		**Arthur Entz** in Neuteich und **Frdr. Ohl** in Kalwe	
do. do. Nr. 8	Altmark PT (2,5 km) St A, Mlecewo E, Stuhm AG	**Otto Ohl**	
do. do.		**Johannes Steinbrück**	
Kiesling, Gut, z. Gem. K. geh.	Dt.-Damerau PTE (2,2 km) St A, Stuhm AG	**Hans Heering**	
do. do.		**Otto Schirrmacher**	
do. do.		**Otto Zitzlaff**	
Kittelsfähre, Gut, z. Gem. Gr.-Usznitz geh.	Pieckel PT (6 km), Marienburg E (10 km), Rosenkranz St A, Stuhm AG	Frau **Helene** vw. **Claassen**	
Klecewo, Rittergut	Mlecewo PTE (0,5 km), Kollosomp St A, Stuhm AG	**Leonhard Krieg**	
Klein-Baumgarth, Rittergut . .	Nikolaiken PTE (5 km), Carpangen St A, Stuhm AG	**Nehring**	
do. Gut		Gebr. **Dan** in Marienburg	
Klein-Heringshöft, adl. Rittergut, m. Ant. in **Jordanken**	Schroop PTE (4 km), Grünfelde St A, Stuhm AG	**Konrad Fersen**	
Klein-Ramsen, Gut	Pestlin PT (3,5 km), Kollosomp E (Klb., 2 km) A, Mlecewo E 5 km), Sadlucken St, Stuhm AG	**Kazimierz von Donimirski**	
Klein-Schardau, Gut, zur Gem. Kl.-Sch. geh.	Schadewinkel PT (4,7 km), Rehhof E (7,5 km), Schardau St A, Stuhm AG	**Adolf Schepansky**	
do. do.		**Franz Tgahrt**	
do. do.		**Paul Wiens**	
Klein-Stanau, z. Gutsbez. Kuxen gehörig	Christburg PTE (2,2 km) St A AG	**Gotthard Nax**	
Klein-Watkowitz, Rittergut . .	Straszewo PT (3,1 km), Rehhof E (7 km), Watkowitz St A, Stuhm AG	**Karl Findeisen**	

Grundsteuerreinertrag ℳ	Größe in Hektaren (abgerundet)							Viehstand					Besondere Angaben über Fernsprechanschlüsse, Vieh- und Saatzuchten und eigene industrielle Anlagen
	Summa	Acker inkl. Gärten	Wiesen	Weiden	Holzungen	Unland, Hof, Wege	Wasser	Pferde	Rindvieh überhaupt	Rindvieh davon Kühe	Schafe	Schweine	
5838	374	342	10	12	6	4	.	70	180	120	.	140	Christburg 29.
4728	499	386	31	8	45	21	2	70	180	70	12	100	Tiefensee 1.
25803	2547	1318	346	83	712	45	43	191	657	306	1947	438	Troop 26. Spiritus-, Wasser- u. .
6567	405	362	20	10	1	12	.	63	160	60	150	100	Straszewo 1. Saatgutwirtsch., Westpr. Herdbuchvieh.
7748	291	250	26	.	2	7	6	55	140	78	.	350	Troop 6, Ps Königsberg 16307. Karpfenzucht, Dampf-, .
1850	152	133	9	6	.	3	1	30	100	40	.	30	Marienburg 238.
1072	76	60	10	3	.	1	2	20	45	20	2	30	Marienburg 344, Ps Königsb. 12118. L. u. K., Hb.-H. d. Westpr. Hb.-G. zu Marienburg.
939	60	51,5	3,5	4	.	1	.	18	32	14	2	9	Marienburg 192. Westpr. Hb.-Rv.
3929	83	47	34	.	.	2	.	18	65	32	.	18	Markushof 72.
2200	55	35	15	5	.	.	.	12	44	24	.	10-40	Markushof 36.
2324	56	?	?	?	?	?	?	14	30	?	5	6	
2569	57	41	16	.	.	.	.	15	30	18	5	20	Markushof 41. Mitgl. d. Käsereigesellschaft.
2050	183	166	12	2	.	1	.	30	129	60	2	40	Stuhm 36.
5158	542	408	27	11	.	9	92	80	113	78	691	138	Stuhm 9. Holländer .
7387	576	499	34	15	7	20	1	72	200	80	250	100	Stuhm 19, Ps Danzig 3066. Ringofen- m. Antrieb.
1783	185	172	10	.	1	1	1	25	78	52	.	40	Stuhm 46.
3481	160	120	39	.	.	1	.	32	86	45	.	60	Troop 22.
867	51	30	20	.	.	1	.	11	30	12	.	25	Troop 53, Ps Kgb. 15749. Dampf-Preßtorfwerk
2070	85	66	18	.	.	1	.	17	48	28	.	36	Troop 29.
2739	155	120	25	8	.	1,5	0,5	32	102	50	.	62	Christburg 28.
783	60	52	4	4	.	.	.	7	15	?	.	5	
?	136	82	4	1	.	.	.	18	32	21	18	23	Troop 34. Eig. Zentr. z. Beleuchtung, Dampfdreschsatz m. allem Zubehör, Bet. a. Gen.-.
172	107	93	10	4	.	.	.	30	64	44	.	10	Troop 15.
150	145	135	*5	.	.	5	.	35	60	30	.	20	Stuhm 33. * einschl. Weiden.
831	75	72	2	.	.	1	.	18	40	22	.	30	
1521	144	134	5	1	.	3	1	26	70	40	30	10	
540	91	55	9	14	3	10	.	8	34	18	.	20	
6973	280	215	54	2	.	9	.	48	139	49	21	38	Mlecewo 14.
?	200	194	?	?	2	4	.	34	85	40	20	40	Nikolaiken 11.
1749	60	25	33	.	.	2	.	8	13	4	.	.	
2871	115	62,5	51	.	.	1,5	.	33	120	65	20	40	Altfelde 58.
2130	187	160	18	.	.	8	1	22	62	26	.	8	Mlecewo 7. Lichtanl. m. Windturbinenbetr.
1990	73	50	21	.	.	2	.	20	60	30	.	30	Rehhof 11.
1785	48	42	6	.	.	.	.	13	27	?	.	14	Rehhof 47.
800	54	50	2	1	.	1	.	12	30	?	.	19	Rehhof 10.
339	38	32	1	1	3	1	.	?	?	?	?	?	Christburg 47.
6706	297	280	1	2	7	7	.	36	190	80	.	200	Straszewo 3. .

Name des Gutes bezw. der Gemeinde	Post = P, Standesamt = St, Telegr. = T, Amtsbezirk = A, Eisenbahn = E, Amtsgericht = AG	Name des Besitzers	Name des I = Pächter II = Verwalter
Kollosomp, Vorwerk d. Domäne **Carpangen**	Nikolaiken PTE (3,1 km), Kollosomp St A, Stuhm AG	**Fiskus**	I. ErnstBielfeldt,Rittm. auf Carpangen
do. Gut, z. Gem. K. geh.		**August Heß**	
do. do.		**Riediger**	
Konradswalde, Gut, zur Gem. K. geh.	Braunswalde PTE (2,4 km), Konradswalde St A, Stuhm AG	**A. Pakalski**	
do. do.	Stuhm PTE St A AG	**Hermann Stage**	
mit Stadtgut Stuhm		**Albert Störmer**	
do. do.			
Kontken, Rittergut	Mlecewo PTE (2,5 km), Kollosomp St A, Stuhm AG	**Ingo Springborn**	
Krastuden, Rittergut	Nikolaiken PTE (3,5 km), Krastuden St A, Stuhm AG	**Gustav Grothe**	
Kuxen, Rittergut	Christburg PTE (2,5 km) AG, Trankwitz St A,	**Carl Anders**	
Laabe, Gut, z. Gem. L. geh.	Deutsch-Damerau PTE (4,5 km) St A, Christburg AG	**Gustav Rempel**	
Laase, Gut, zur Gem. L. geh.	SchroopPE,Dt.-DamerauT,Losendorf St, Georgendorf A, Stuhm AG	**Wilh. Fast**	
do. Anerbengut		**Max Karsten**	
Lautensee, Ritterg., m. **Litefken** und Bauernland in **Ankemitt** und **Czewskawolla**	Christburg PTE (7 km) AG, Gr.-Waplitz E (7 km), Trankwitz St A	**Max von Flottwell,** Majora.D.	II. Günther v. Flottwell, Oblt. a. D.
Lichtfelde, Gut Nr. 1, zur Gem. L. geh.	Lichtfelde PTE(Klb.) St A, Altfelde u. Markushof E, Christburg AG	**Emil Dyck**	
do. do.		**Otto Heise**	
do. do.		**Ernst Lippitz**	
do. do.		Wwe. **Pohlmann**	
do. Gut „Steinberg", z. Gem. L. geh.		Frau **Clara** vw. **von Schaewen**	II. Konr. von Schaewen
Linken, Rittergut	TiefenseePT(3,5km), Teschendorf E,StangenbergStA,ChristburgAG	**Ernst Hoffmann**	
Losendorf, Gut, z. Gem. L. geh.	Schroop PTE (2,5 km), Deutsch-Damerau St A, Stuhm AG	**Robert Flier**	
Louisenwalde, Rittergut	Straszewo PT (1,9 km), Rehhof E (4 km), Neudorf St, Louisenwalde A, Stuhm AG	**Arno Ortmann,** Preuß. Forstassessor u. Hptm. a. D.	
Mahlau, Gut, z. Gem. M geh.	Marienburg PTE (7 km), Deutsch-Damerau St A, Stuhm AG	**Andres**	
do. do.		**Heinr. Janzen**	
Menthen, Domäne	Christburg PTE (4 km) AG, Sparau St A	**Fiskus**	I. Kuhnt, Amtsvorst.
do. Gut, z. Gem. M. geh.		**Rudolf Gedowius**	II. Prudwojews
Michorowo, Rittergut	Pestlin PT (2,2 km), Nikolaiken E (5,5 km), Watkowitz St A, Stuhm AG	Fr. **Anna v. Janta-Polczynska**	II. Mieczyslaw v. Lniski
Mienthen, Rittergut, m. **Zawalidroga**	Nikolaiken PTE (4 km), Krastuden St A, Stuhm AG	**Erich Paesler,** Oberstaatsanw. a. D.	
Mlecewo, Rittergut	Mlecewo PTE (0,2 km), Kollosomp St A, Stuhm AG	**Heinrich Heintel**	
Montauerweide, Gut, zur Gem. M. geh.	Rehhof PTE St A, Stuhm AG	**Paul Ewert**	
do. do.		Frau **Anna Kohnert**	I. Otto Reimer
Montken, Rittergut	Straszewo P (4,3 km), Rehhof TE (3km), LouisenwaldeStA, StuhmAG	Fr. **Anna v. Janta-Polczynska** auf Michorowo	II. Mieczyslaw v. Lniski
Neuburg, Gut, m. Vorw. **Damerau**	Christburg PTE AG, Bruch St A	**Ludwig Rohrbeck**	
Neudorf, Kgl.-, Restgut, z. Gem. Kgl.-N. geh	StuhmPTE(5,1km), RehhofE(4km), Louisenwalde St A. Stuhm AG	**Johann Spinner**	
Neumark, Gut, z. Gem. N. geh.	Gr.-Waplitz PTE (5,1 km), Krastuden St A, Stuhm AG	**Teschendorf**	
Ober-Teschendorf, Rittergut	Tiefensee PT (3,1 km), Gr.-Teschendorf E. Stangenberg St A, Christburg AG	**Erich Zeppke**	

Grundsteuerreinertrag ℳ	Größe in Hektaren (abgerundet)							Viehstand					Besondere Angaben über Fernsprechanschlüsse, Vieh- und Saatzuchten und eigene industrielle Anlagen
	Summa	Acker inkl. Gärten	Wiesen	Weiden	Holzungen	Unland, Hof, Wege	Wasser	Pferde	Rindvieh überhaupt	Rindvieh davon Kühe	Schafe	Schweine	
1150	120	118	.	.	.	2	.	25	60	.	.	.	Nikolaiken 10 (f. Pächter).
1812	74	49	8	15	1	1	.	12	40	20	.	20	
1805	85	70	14	.	.	1	.	20	40	30	.	20	Nikolaiken 12.
450	56	53	2	1	.	.	.	8	15	?	.	6	
372	62	50	8	.	.	.	1	12	40	40	.	.	Stuhm 23. Eigene ⊟.
.	*75,4	.	.	.	.	.	.						* zugepachtet.
?	280	266	5	.	.	.	.	68	98	55	177	20	Stuhm 25, ⊠ Westpr., Bet. a. Gen.-ℭ Braunswalde, Hb.-H., Pferdez. (Stutbuch).
5550	355	269	68	10	.	5	3	60	143	70	.	230	Mlecewo 4.
4336	438	366	46	12	4	9	1	60	143	109	14	32	Nikolaiken 9. ⊥ u. ⊞.
2690	184	156	19	.	.	2	7	32	65	35	.	30	Christburg 13.
2415	76	69	6	.	.	1	.	25	50	?	.	12	Troop 39.
?	68	65	3	.	.	.	.	18	36	?	.	20	Deutsch-Damerau 8.
1323	45	31	4	8	.	2	.	14	20	12	.	10	Deutsch-Damerau 22.
9415	545	419	33	55	7	27	4	80	170	80	500	80	Christburg 7. ⊞, Eingetr. Vieh- u. Schweineherde, Stutbuch, Merino-Fleischschafherde.
4075	106	76	29	.	.	1	.	28	78	45	.	37	Budisch 11.
5058	147	108	38	.	.	1	.	34	84	45	.	.	Budisch 10.
3460	97	79	17	.	.	1	.	27	66	30	.	14	Budisch 41, Ps Königsberg 11106.
4153	116	83	30	2	.	1	.	50	85	45	.	50	Budisch 9.
3318	138	115	22	.	.	1	0,03	31	100	60	.	20	Budisch 1.
4240	403	316	80	.	.	5	.	60	200	80	.	200	Tiefensee 3.
2316	110	99	10	.	.	1	.	25	50	37	.	10	
4699	421	325	43	.	50	3	.	85	125	50	320	.	Straszewo 11, Ps Kgb. 9894. Meierei, Stutbuch f. edle Hbl. Trakehner Abst., 26 Mutterstut. eingetr., Hb.f. Westpr.-Holl. Hb.-V., Hb.f.w. dtsch. Edelschw.,
2335	121,5	106	15	.	.	0,5	.	35	52	27	.	65	Deutsch-Damerau 11. [Saatgutwirtsch.
1874	82	75	4	1	.	2	.	18	42	22	.	20	Deutsch-Damerau 9.
2382	146	130	14	.	.	2	.	18	60	?	.	.	Christburg 22.
2078	130	119	10	.	.	1	.	?	?	?	?	?	
5349	258	231	17	4	.	6	.	30	123	28	444	107	Pestlin 1.
4928	494	420	16	30	5	16	7	60	180	60	240	100	Nikolaiken 2. Mtgl. d. Stutbges. f. edl. Hbl. Trakehn. Abst., Marienburg, Saatbaust. d. Landw.-Kammer
2466	141	129	9	.	.	2	1	32	74	50	10	30	Mlecewo 5. [f. Ostpr.
101	30	10	10	3	.	2	.	5	27	12	3	10	
?	48	15	8	10	.	5	.	7	44	22	.	10	½ Licht- u. Kraftanl., Westpr. Hb.-Vich.
1597	340	194	12	78	46	.	10	34	87	69	207	400	Pestlin 2.
7684	348	311	30	5	.	2	.	50	160	80	.	200	Christburg 42. ⊟.
?	?	?	?	?	?	?	?	?	?	?	?	?	⊞.
1031	148	111	25	.	11	1	.	14	50	30	10	30	Troop 41.
6666	530	420	29	.	75	4	2	65	200	71	.	100	Tiefensee 2, Ps Königsb. 4348. Dampf-Preßtorffabrikation.

Name des Gutes bezw. der Gemeinde	Post = P, Standesamt = St, Telegr. = T, Amtsbezirk = A, Eisenbahn = E, Amtsgericht = AG	Name des Besitzers	Name des I = Pächter II = Verwalter
Ostrow-Brosze, Gut, z. Gutsbez. Hintersee geh.	Stuhm PTE (3 km) St A,	**Otto Block**	
do. **Lewark,** Preuß. Revier-Försterei	Vorschloß Stuhm AG	**Fiskus**	II. Franz Hensel, Pr. Rev.-Förster
Paleschken, Rittergut	Pestlin PT (1,9 km) St A, Stuhm E (8 km) AG	**Erich Dyck**	
Pestlin, Gut, zur Gem. P. geh. .	Pestlin PT (2,8 km) St, Stuhm E (6,7 km) AG, Watkowitz A	**Wilhelm Fenski**	
do. do.	Pestlin PT (0,8 km), Stuhm E (8,7 km) AG, Watkowitz St A	**Johann Radtke**	
do. do. bäuerl. Besitzung . .		**Josef Zblewski**	
Petershof, Gut, m. Ant. **Bruch'sche Niederung**	Budisch PT (3,2 km), Christburg E (5 km) AG, Bruch St A	**Heinrich Neufeldt**	
Peterswalde, Gut, zur Gem. P. gehörig	Mlecewo PTE (2,9 km), Barlewitz St A, Stuhm AG	**H. Boldt**	
do. do.		**David Hübner**	
do. do.		**Joh. Wiebe**	
do. do.		**Joh. Radtke**	
Polixen, Gut, z. Gem. P. geh. .	Gr.-Waplitz PTE (5 km), Budisch St, Trankwitz A, Christburg AG	**Paul Frost**	
do. do.		**A. Lippitz**	
do. do.		**M. Lippitz**	
Portschweiten, Gut zur Gem. P. gehörig	Nikolaiken PTE (4 km), Carpangen St A, Stuhm AG	**Theod. von Czarnowski**	
Posilge, Gut, zur Gem. P. geh. .	Posilge PT St A, Altfelde E (7 km), Marienburg AG	**Bruno Brose**	
do. do.		**Erich Großmann**	
do. Abbaugut		**Arthur Wolff**	
Ramten, Gut, zur Gem. R. geh.	Gr.-Waplitz PTE (1,1 km) St A, Stuhm AG	Graf **Stanislaus von Sierakowski** auf Gr.-Waplitz	I. Dominik Klatt
Rehhof, Staatl. Oberförsterei . .	Rehhof PTE (1 km), Oberförsterei Rehhof St A, Stuhm AG	**Fiskus**	II. Aug. Maske, Oberförster
Rothhof, Gut, z. Gem. Losendorf gehörig	Dt.-Damerau PT (1,8 km) E (3,9 km) St A, Schroop E (4 km), Stuhm AG	**Heinr. Wenzel**	
Ruduerweide, Gut, z. Gem R. gehörig	Schadewinkel P (5,2 km), Rehhof TE, Zwanzigerweide St, Schardau A, Stuhm AG	**Kurt Kohnert**	
do. do.		**Jakob Peters**	
Sandhuben, Gut, mit den dazu gehörigen Parzellen	Budisch PT (4 km), Christburg E (7 km) AG, Bruch St A	**Gustav Sperling**	
Schardau, Adl.-, Gut	Schadewinkel PT (1,9 km), Rehhof E (4 km), Stuhm St A, Schardau AG	**Paul Schwarz**	
Schönwiese, Rittergut, z Gutsbez. Waplitz geh.	Nikolaiken PTE (6 km), Waplitz St A, Stuhm AG	Graf **Stanislaus von Sierakowski** auf Gr.-Waplitz	I. W. von Szeliski
Schroop, Gut, z. Gem. Sch. geh.	Schroop PTE (2 km), Grünfelde St A, Stuhm AG	**Andres**	
do. do.		**Oskar Duwensee**	
do. do.		**Johannes Quiring,** Schrooper-feld	
Sparau, Adl.-, Rittergut	Tiefensee PT (3 km), Christburg E (5,5 km) AG, Sparau St A	**Franz Strich** **Edgar Rexin,** Kgl. pr. Rittmstr. a. D.	I. Willi Prawitz
Stangenberg, Rittergut, mit **Annenhof**	Nikolaiken PTE (6 km), Stangenberg St A, Stuhm AG	**Georg** Graf **von Rittberg,** Oberstltn. a. D.	
Straszewo, Vorwerk, zur Gem. Str. geh.	Straszewo PT St A, Rehhof E (5,5 km), Stuhm AG	**Karl Bochert**	
do. Gut, z. Gem. Str. geh. . .		**Erich Rohrbeck,** Hptm. d. R.	
Stuhmsdorf, Gut, z. Gem. Stuhm gehörig	Stuhm PTE (2 km) St A AG	**Herbert Weiß** [a. D.	
do. Abbau, zur Gem. St. geh.	Stuhm PTE (3,8 km) AG, Vorschloß Stuhm St A	**Herm. Lickfett**	
do. Gut, z. Gem. St. geh. . . .		**Paul Lickfett**	
Tannfelde, Rittergut, z. Gutsbez. Grünfelde geh., m. d. Vorw. **Kleinhof** u. **Weißhof,** z. d. Gem. Iggeln u. Troop geh.	Schroop PTE (3 km), Jordanken St A, Stuhm AG	**Hans G. V. Ziehm,** Oblt. d. R. a. D.	
Telkwitz, Rittergut	Troop PTE (1,9 km) St A, Stuhm AG	**Johann von Brochwicz-Donimirski**	II. Hasse
Tessendorf, Gut, z. Gem. T. geh.	Marienburg PTE (4 km) AG,	**Adolf Friesen**	
do. do.	Tessendorf St A	**Herm. Penner**	

Grundsteuerreinertrag ℳ	Größe in Hektaren (abgerundet)							Viehstand					Besondere Angaben über Fernsprechanschlüsse, Vieh- und Saatzuchten und eigene industrielle Anlagen
	Summa	Acker inkl. Garten	Wiesen	Weiden	Holzungen	Unland, Hof, Wege	Wasser	Pferde	Rindvieh überhaupt	Rindvieh davon Kühe	Schafe	Schweine	
571	93	64	25	.	1	2	1	15	52	30	.	48	Torffabrikation.
426	*139	43	11	11	72	2	.	3	13	4	3	6	Telegraphen-Hilfsstelle, * bis auf 12 ha verpachtet.
7219	285	257	10	5	5	6	2	52	120	60	70	250	⇨ Straszewo 2.
887	120	108	9	.	.	2	1	20	45	?	9	21	
460	61	54	5	1	.	1	.	14	30	13	5	10	
?	89	60	10	10	.	9	.	16	48	18	30	20	⇨ Pestlin 5. Mahl-ℌ, Saatgutw., Pf.- u. Rv.-Z.
?	117	93	22	.	.	2	.	26	70	34	.	46	⇨ Christburg 66. Torffabrikation.
2454	131	121	5	1	.	.	.	19	68	?	.	6	
2454	132	122	9	.	.	1	.	?	?	?	?	?	
3053	159	155	3	1	.	1	.	29	38	?	.	132	⇨ Mlecewo 9.
2664	111	97	12	1	.	1	.	20	70	8	15	.	
2658	112	106	6	.	.	.	.	32	74	35	10	34	⇨ Christburg 4.
1209	62	60	2	1	.	.	.	18	39	?	.	13	
1155	55	50	4	1	.	.	.	16	28	?	.	23	
987	142	124	5	12	.	1	.	14	37	?	6	20	
1581	101	94	2	4	.	1	.	20	40	?	.	30	⇨ Budisch 2.
?	155	138	17	.	.	1	.	35	90	.	.	10	⇨ Altfelde 43.
2467	98,5	74,5	13	10	.	1	.	39	60	35	.	30	⇨ Budisch 14.
4365	191	176	11	.	.	3	1	32	70	40	.	20	⇨ Troop 37 (f. Pächter).
1380	5423	104	64	1	4958	153	143	60	178	104	.	214	
3219	172	138	27	4	.	3	1	27	71	30	.	10	Holländer Wind-ℌ.
394	44	27	13	4	.	.	.	10	35	18	.	30	⇨ Bönhof 3.
560	44	34	4	6	.	.	.	9	25	?	.	6	⇨ Rehhof 12.
5256	210	194	14	.	.	2	.	46	120	70	.	150	⇨ Christburg 19.
2755	91	81	8	.	.	2	.	24	32	18	10	27	⇨ Rehhof 9.
5118	486	357	79	19	15	9	7	51	163	69	150	127	⇨ Nikolaiken 5.
2540	57	40	16	.	.	1	.	15	35	25	.	25	
2830	91	81	9	.	.	1	.	25	50	30	.	40	⇨ Troop 17.
3202	74	48	25	.	.	1	.	15	35	?	.	8	⇨ Troop 23.
?	123	118	4	.	.	1	.	30	65	22	.	50	⇨ Troop 56.
3650	205	160	10	20	.	15	.	39	91	35	5	60	⇨ Christburg 20, Ps Königsberg 11453.
5999	710	509	41	16	63	11	70	78	210	65	252	48	⇨ Nikolaiken 17.
1933	101	95	5	.	.	1	.	25	60	30	.	6	An ⊠ Westpreußen angeschlossen.
2364	191	171	15	4	.	1	.	48	115	50	.	25	⇨ Straszewo 5. Pferde-, Rindvieh- u. Schweinez.
1440	105	86	15	3	.	1	.	26	49	14	.	65	⇨ Stuhm 29,
1811	118,4	80,4	38	.	.	.	.	20	74	40	5	70	
3060	149	131	17	.	.	1	.	32	82	58	.	20	⇨ Stuhm 14.
?	194	162	5	22	3	1,5	0,5	*30	78	35	20	10	⇨ Troop 10, Ps Königsberg 13161. Herdbuchvieh. * u. 7 Fohlen.
4599	233	221	8	.	.	3	1	29	80	53	.	200	⇨ Troop 18. Milchwirtschaft
546	53	50	.	.	.	1	2	9	24	?	.	7	
2482	136	132	1	.	.	1	2	31	58	58	.	29	⇨ Marienburg 231

Name des Gutes bezw. der Gemeinde	Post = P, Standesamt = St, Telegr. = T, Amtsbezirk = A, Eisenbahn = E, Amtsgericht = AG	Name des Besitzers	Name des I = Pächter II = Verwalter
Tiefensee, Gut, z. Gem. T. geh.	TiefenseePT, ChristburgE (4,8km),	**C. Neuber**	
do. do.	Sparau St A	**Joh. Olschewsky**	
Traalau, Gut, z. Forstgutsbez. Rehdorf geh.	Rehhof PEE (9 km), Oberförsterei Rehhof St A, Stuhm AG	**Redmer**	
Trankwitz, Domäne	BudischPT (3km), TroopE (5,5km), Trankwitz St A, Christburg AG	**Fiskus**	I. von Tevenow
Troop, Gut	Troop PTE (2 km), Buchwalde St A, Stuhm AG	**Ziehm,** Major a. D.	
Wengern, Domäne, mit Vorw. **Schäferei u. Usznitz** Nr. 10	Braunswalde PTE (3 km) St, Conradswalde A, Stuhm AG	**Domänenfiskus**	I. Benno von Schack, Hptm. a. D.
Wilczewo, Rittergut	Nikolaiken PTE (3,9 km), Carpangen St A, Stuhm AG	**Conrad Mürau**	
Willenberg, Gut, zur Gem. W. gehörig	Marienburg PTE (2 km) AG, Tessendorf St A	**Hugo Döhring,** Amtsvorsteher	
do. do.	Marienburg PTE (3,9 km) St A AG	**Kampff**	
do. do.	Marienburg PTE (3 km) St A AG	**Gerh. Eisenach**	
do. do.		**Otto Nalenz**	
do. do.	Marienburg PTE (4 km) St A AG	**Kubusch**	
do. do.	Marienburg PTE (3 km) St A AG	**Adolf Schmidt**	
do. do.	Marienburg PTE (3,5 km) St A AG	**Reinhold Süß**	

Grundsteuerreinertrag ℳ	Größe in Hektaren (abgerundet)							Viehstand					Besondere Angaben über Fernsprechanschlüsse, Vieh- und Saatzuchten und **eigene** industrielle Anlagen
	Summa	Acker inkl. Gärten	Wiesen	Weiden	Holzungen	Unland, Hof, Wege	Wasser	Pferde	Rindvieh überhaupt	Rindvieh davon Kühe	Schafe	Schweine	
1845	88	76	10	1	.	1	.	12	40	?	.	10	Tiefensee 6.
2505	103	92	12	2	.	1	.	11	18	?	.	28	
1358	75	28	40	2	1	4	.	6	12	?	.	10	
11251	574	489	47	1	20	12	4	80	165	80	800	150	Troop 4. 亞, 🖷.
2842	135	180	.	5	.	.	.	29	105	46	6	30	Troop 16, Ps Königsberg 17452.
2442	506	346	38	32	62	23	5	51	121	51	.	.	Braunswalde 1, Bankkto. b. d. Kreisbk. Stuhm. Ringofen-亞.
2395	344	271	60	3,5	.	7	2,5	65	179	70	192	109	Nikolaiken 4, Ps Königsberg 16592. Westpr. Herdbuchv., Westpr. Schwz.-Ges. u. dtsch. Edelschw.
1750	64	63	.	.	.	1	.	16	30	10	.	10	Marienburg 168, Ps Stettin 5973.
1135	120	97	12	2	.	3	.	.	.	.	.	.	Braunswalde 11.
5423	235	218	15	.	.	2	.	60	90	50	.	20	Marienburg 9.
1077	75	74,5	.	.	.	0,5	.	14	30	15	.	30	Marienburg 442.
1665	138	136	1	.	.	1	.	?	?	?	?	?	Braunswalde 10.
1581	104	99	4	.	.	1	.	22	54	36	.	.	
1310	82	80	2	.	.	.	.	20	47	30	.	9	Marienburg 180.

V. Anhang:

Memelgebiet.

Kreisstadt: Heydekrug. **Kreis**

Name des Gutes bezw. der Gemeinde	Post = P, Standesamt = St, Telegr. = T, Amtsbezirk = A, Eisenbahn = E, Amtsgericht = AG	Name des Besitzers	Name des I = Pächter II = Verwalter
Atmath, Gut, z. Gem. A. geh.	Ruß PT, Heydekrug E (7 km) AG, Rupkalwen St, Atmath A	**Ernst Krueger**	
Barsduhnen, Gut, z. Stadt Heydekrug geh.	Heydekrug PTE (1,4 km) St A AG	**Spodeit & Laurus**	II. M. Laurus
Feilenhof, Gut, z. Gem. F. geh.	Kinten PT St A, Heydekrug E (23 km) AG	**Fritz Wachsmuth**	
Gaidellen, Gut, z. Gem. G. geh.	Gaidellen PT St A, Heydekrug E AG	**Michael Schermoks**	
Georgenhöhe, köllm. Gut	Szameitkehmen PTE (2,5 km), Lapiehnen St A, Heydekrug AG	**Wilhelm Lepnies**	
Heydekrug, Adl.-, Rittergut m. **Kallwellischken**	Heydekrug PTE St A AG	Generallandschaftsdirektor **Scheu,** Landesökonomierat	II. Ernst Zebrowski, Inspektor
Jatzischken, köllm. Gut.	Heydekrug PTE St A AG	**Paul Bulbeck,** Rechn.-Rat	
Klumben, Gut, z. Gem. K. geh.	Michelsakuten PT, Szameitkehmen E (11 km), Kischken St A, Heydekrug AG	**Adolf Stolz**	
Kukoreiten, köllm. Gut.	Saugen PT St A, Kukoreiten E (1 km), Heydekrug AG	**H. Greifenberger**	
Kuwertshof, Gutsbezirk mit **Sziesze-Wiesen**	Ruß PT AG, Heydekrug E (11 km), Sziesze St A	**Fritz Behl**	
Lapienen, köllm. Gut, m. Vorw. **Witullen**	Szameitkehmen PTE (2,5 km), Lapienen St A, Heydekrug AG	**Bruno Hahn,** Rittmstr. a. D.	
Matzicken, Rittergut	Heydekrug PTE (2 km) St A AG	**Ernst Guischardt**	
Minge, Gut, zur Gem. M. geh. .	Minge PT, Heydekrug E AG, Kinten St A	**Hans Pietsch**	II. H. O. Nickel
Neu-Rugeln, Domäne, mit **Gr.-Augstunelmoor**	Berzischken PTE (0,5 km), Lapienen St A, Kaukehmen AG	**Fiskus des Memelgebiets**	In kleinen Parzellen verpachtet
Norkaiten, Oberförsterei, Forstgutsbezirk	Berzischken PT, Kukoreiten E, Wirkieten St, Lapienen A, Heydekrug AG	**Forstfiskus des Memelgebiets**	II. Settegast, Forstmeister
Paszieszen, Gut, z. Gem. P. geh.	Paszieszen PT St A, Ingnaten E (6 km), Heydekrug AG	**Christ. Buttgereit**	
Petrellen, Gut, z. Gem. P. geh.	Saugen PT St A, Szameitkehmen E (5 km), Heydekrug AG	**Aug. Balschuß**	
Rogaischen, Gut, z. Gem. R. geh.	Michelsakuten PT, Szameitkehmen E, Kischken St A, Heydekrug AG	**Erich Lippke**	
Rudienen, Gut. z. Gem. R. geh.	Szameitkehmen PTE (2 km), Trakseden St A, Heydekrug AG	**Gustav Rausch**	
Sziesze, Gut, z. Gem. S. geh. .	Sziesze PT St A, Heydekrug E (6 km), Kaukehmen AG	**Leopold Eichholz**	
Tulkeragge, Gutsbezirk, mit Anteil in **Schieß**	Ruß PT AG, Heydekrug E (11 km), Sziesze St A	**Fritz Behl,** Kuwertshof	
Weppern, Gut, zur Gem. **Suwehnen** geh.	Kinten PT St A, Heydekrug E (18 km) AG	Wwe. **Pareigis**	
Werden, Gut, z. Gem. W. geh.	Heydekrug PTE (2 km) St, Werden A, Heydekrug AG	**Kreis Heydekrug**	II. Der Kreis verpacht. d. Ld. a. kl. Leu

Heydekrug.

Landgericht: Heydekrug.

Grundsteuerreinertrag ℳ	Größe in Hektaren (abgerundet)							Viehstand					Besondere Angaben über Fernsprechanschlüsse, Vieh- und Saatzuchten und **eigene** industrielle Anlagen
	Summa	Acker inkl. Gärten	Wiesen	Weiden	Holzungen	Unland, Hof, Wege	Wasser	Pferde	Rindvieh überhaupt	Rindvieh davon Kühe	Schafe	Schweine	
350	55	10	43	.	.	2	.	4	26	13	.	15	
?	66	52	14	.	.	.	.	14	21	12	.	15	⇨ Heydekrug 37. Dpf.-⌘, Kalksandstw., ⚷.
600	117	60	25	10	11	7	4	10	50	40	.	25	⌂, Butter- und Tilsiter Käsefabrik.
465	76	20	31	8	5	2	.	7	29	15	4	12	⇨ Öffentl. Fernspr.
910	150	50	35	54	10	1	.	17	90	45	10	20	⇨ Szameitkehmen 3.
6636	801	215	430	28	109	19	.	20	100	60	40	4	⇨ Heydekrug 23.
1754	202	14	104	84	.	.	.	2	4	4	.	3	
600	60	16	30	12	1	1	.	14	35	15	6	20	
249	44	35	2	6	.	1	.	5	17	10	3	12	
2206	263	7,5	1,5	2,5	1	3	.	24	50	25	100	60	⇨ Ruß 35. Eigene ⅓ Zentr. u. Dpf.-⚷.
2277	423	117	162	31	110	2	1	21	90	35	.	20	⇨ Szameitkehmen 1. Ps Königsberg 822. Ostpr. Holl. Herdbuchh.
1101,8	290	188	25	40	25	7	5	45	90	40	20	30	⇨ Heydekrug 49.
1335	174	23	121	.	5	.	25	6	29	18	.	10	
616	461	25	336	.	.	.	.	.	.	.	.	.	
6705	4659	312	313	17	3799	216	2	18	48	27	14	47	⇨ Öff. u. Norkaiten. * Oberförsterei.
483	119	36	30	20	33	.	.	12	18	10	5	5	
450	80	38	20	17	3	?	?	4	8	20	2	15	⇨ Saugen 6.
?	66	11	12	12	.	1	.	10	24	12	5	15	
69,7	92	20	23	20	10	19	.	10	30	25	5	20	⇨ Szameitkehmen 2.
1282	88	3	85	.	.	.	.	2	4	3	.	1	
2010	237	1	200	.	25	1	10	.	.	.	.	.	
536	56	33	20	2	.	1	.	10	33	12	10	60	⇨ Kinten 6. Sammel-⌂.
205	88	12	11	.	65	.	.	.	.	.	.	.	

Kreisstadt: Memel. **Kreis**

Name des Gutes bezw. der Gemeinde	Post = P, Standesamt = St, Telegr. = T, Amtsbezirk = A, Eisenbahn = E, Amtsgericht = AG	Name des Besitzers	Name des I = Pächter II = Verwalter
Althof-Memel mit Vorwerk **Ziegelscheune**	Memel PTE (3 km) AG, Barschken St A	**Heinrich Conrad**	
Aschpurwen, Gut, z. Gem. A. gehörig	Pöszeiten PTE (2,5 km), Wilkieten E (7 km), Dawillen St A, Prökuls AG	**Martin Mostars**	
Ayssehnen, Gut	Wilkieten PTE (3 km), Sakuten St A. Prökuls AG	**Gustav Krawielitzki**	
Bachmann, Gut	Memel PTE AG, Barschken St A	**von Goese-Bachmann'sche** Stiftung	I. Josef Schwandt
Baugskorallen, Rittergut	Plicken PT, Memel E (4,5 km) AG, Gr.-Jagschen St A	**Glitscher & Willy Bauersdorf**	
Birkenhain, Gut, z. Gem. B. geh.	Memel PTE (5 km) AG, Karlsberg E (4 km), Buddelkehmen St A	Frau Konsul **Ella Jahn**	
Buddelkehmen, Gut, mit Vorw. **Thaleiken** und **Matzwöhlen,** z. Gem. Buddelkehmen geh.	Karlsberg PTE (1 km), Buddelkehmen St A, Memel AG	Frau **Anna** vw. **Börschmann** geb. Hausmann	II. Rud. Börschmann
Budsargen, Restgut, zur Stadt Memel geh.	Memel PTE (1 km) AG, Buddelkehmen St A	**Martin Picklaps**	
Carlsberg, Gut, z. Gem. K. geh.	Matzwöhlen PT, Carlsberg E, Buddelkehmen St A, Memel AG	**Adam Laurus**	
do. do.		**Albert Werthmann**	
do. do. 3		**Carl Wiese,** Memel	II. Arnold, Schneekloth
Charlottenhof, Gut	Memel PTE (4,5 km) AG, Collaten St A	**Michalick**	
Clausmühlen, Gut, z. Gem. C. gehörig	Mehmel PTE (5 km) AG, Clausmühlen St A	**Paul Kahn**	
Clausweiten, Gut, z. Gem. C. geh.	Crottingen PTE (5 km) St, Collaten A, Memel AG	**Viktor Bladt**	
Clemmenhof, Gut	Memel PTE (5 km) AG, Clemmenhof Klb. (0,3 km), Barschken St A	**Michel Purwius**	
do. do.		**Bartsch**	
Collaten, Gut, z. Gem. C. geh..	Collaten PTE St A, Memel E (8 km AG	**Gustav Mollmann**	
Corallischken, Rittergut m. Vorwerk **Karlshof**	Plicken PT, Memel E (14 km) AG, Truschellen St A	**Emil Hundsdörfer**	
Crottingen, Adl.-, Rittergut . .	Dt.-Crottingen PTE (2 km), Crottingen St A, Memel AG	**Eugen Schlick,** Maj. a. D.	
Czutellen, Gut, z. Gem. Cz. geh.	Wilkieten PTE (2 km), Sakuten St A, Prökuls AG	**P. Stief**	
Daugallen, Gut, z. Gutsbezirk Schaulen geh.	Memel PTE (2,5 km) AG, Barschken St A	**Heinrich Kombrink**	
Dawillen, Gut, z. Gem. D. geh.	Dawillen PTE St A, Karlsberg E (8 km), Memel AG	**Ludwig Küster**	
do. do.	Dawillen PTE (Klb.) St A, Memel AG	**Arthur Marienfeld**	
Deutsch-Crottingen, Gut	Dt.-Crottingen PTE (1,4 km), Crottingen St A, Memel AG	**Max Funck**	
Dumpen, Gut	Malzwöhlen PT A, Carlsberg E (4 km), Mitzken E (4 km), Kairinn St, Malzwöhlen A, Memel AG	**Carl Gustav Hilgendorff**	
Ekitten, Rittergut	Collaten PTE (3,5 km) St, Memel A AG	**Edmund Heitmann**	
Friedrichsgnade, Gut	Memel PTE A AG, Plicken E Klb. (10 km), Truschellen St	**Walther von Schulze**	
Gaberzischken, Gut, z. Gem. G. gehörig	Langallen PT, Memel E (9 km) AG, Clausmühlen St A	**Daudert**	
Galten, Gut, z. Gem. G. geh.. .	Dawillen PT St A, Karlsberg E (6 km), Memel AG	**Erich Puffke**	
Gaußen I, Adl.-, Gut	Dt.-Crottingen PTE (0,5 km) St A, Memel AG	**Erich Willert**	
Gedwill-Paul, Gut, z. Gem. G.-P. geh.	Memel PTE (6,9 km) AG, Gedwill-Paul E (1,3 km), Collaten St A	**Martin Labrenz**	

Memel.

Landgericht: Memel.

Grundsteuerreinertrag ℳ	Größe in Hektaren (abgerundet)							Viehstand					Besondere Angaben über Fernsprechanschlüsse, Vieh- und Saatzuchten und eigene industrielle Anlagen
	Summa	Acker inkl. Gärten	Wiesen	Weiden	Holzungen	Unland, Hof, Wege	Wasser	Pferde	Rindvieh überhaupt	Rindvieh davon Kühe	Schafe	Schweine	
?	325	300	25	.	.	.	.	30	170	70	.	.	Memel 47.
1324	205	105	64	34	.	2	.	12	30	18	10	40	Milchwirtschaft.
1221	222	150	25	20	.	24	3	23	70	30	.	12	Wilkieten 2. Mahl-, -Licht- u. Kraftanl.
?	248	220	2	20	.	6	.	55	120	40	.	18	Memel 427.
2718	409	.	.	.	.	.	.	66	210	80	.	50	Plicken 5. Milchw., Viehz. u. -mast, Pferde- u. Schweinezucht.
1440	177	153	.	20	.	4	.	20	82	40	.	25	Memel 530.
2179	263	190	25	12	28	7	1	26	104	50	14	65	Karlsberg 5. Schweinez. u. -mast.
590	27	25	1	.	.	1	.	2	14	11	.	33	
.	99	73	24	.	0,5	0,5	.	14	45	30	.	10	
?	101,5	?	?	?	?	?	?	17	66	40	10	50	Karlsberg 4.
2125	168	132	6	25	.	3	.	28	70	40	12	50	Matzwöhlen 8, Ps Königsberg 5431. Verk. v. Herdbuchvieh u. Saatgetreide.
?	?	?	?	?	?	?	?	?	?	?	?	?	
1365	122	90	6,5	24	.	3	0,5	20	90	50	.	50	Memel 628. -Licht- u. Kraftanlage.
910	116	82	12	15	2	5	.	16	55	30	7	40	Dt.-Crottingen 6.
2970	222	160	*40	.	1	.	1	45	100	40	40	10	Memel 568. * einschl. Weiden.
342	40	30	9	1	.	.	.	5	24	8	6	12	Memel 617.
1508	253	201	10	.	10	.	32	34	86	34	20	50	Collaten 5.
3148	550	?	?	?	?	?	?	90	210	95	120	30	Plicken 2.
5467	487	320	72	54	28	12	1	30	110	46	295	58	
313	94	?	?	?	?	?	?	18	45	6	.	40	Preßtorffabrik.
1479	124	100,5	12	10	.	1,5	.	*19	49	22	.	11	Memel 672. * einschl 3 Fohlen.
865	140	120	5	.	10	5	.	24	60	30	.	60	
1150	185	108	25	25	25	1	1	21	80	40	10	20	Dawillen 9. Wa.-, Kiesgr., -Licht- u. Kraftanl., Anschlußgl., Torffabr.
1826	180	128	46	.	4	2	.	25	80	40	.	5	Öffentl. Fernspr., Ps. Königsberg 4112.
2460	417	316	32	23	37	8	1	27	120	50	40	40	Matzwöhlen 2.
2554	363	285	30	26	8	10	4	21	90	40	200	20	Wasser- u. Graupen-.
1065	169	108	*30	.	25	3	3	17	70	30	10	5	Collaten 6. * einschl. Weiden.
822	145	138	.	.	2	5	.	17	70	35	.	20	
851	112,5	82,5	2,5	10,5 *5,5	8	2,5	1	†10	36	20	10	12	Dawillen 7. Torfstich, Dpf.-Torfpreßanl. * Torfbruch, † u. 2 Fohlen.
1204	155	139	7	6	0,5	2	0,5	17	67	35	.	35	
1744	277	212	19	.	.	46	.	15	35	?	23	50	

Name des Gutes bezw. der Gemeinde	Post = P, Standesamt = St, Telegr. = T, Amtsbezirk = A, Eisenbahn = E, Amtsgericht = AG	Name des Besitzers	Name des I = Pächter II = Verwalter
Gibbischen-Martin, Gut Nr. 2, z. Gem. G.-M. geh.	Memel II P AG, Sparde T A, Karlsberg E, Kairim St	**Martin Labrenz**	
Götzhöfen, Adl.-, Rittergut. . .	Memel PTE (6 km) AG, Karlsberg E (2,5 km), Szarde St A	**James Gubba,** Rittm. d. R. a. D.	
Grambowischken, Gut.	Dawillen PT St A, Grambowischken E (Klb.), Memel AG	**Richard Schulz**	
Graumen, Gut, zur Gem. G. u. **Plicken** geh.	Plicken PE (Klb.), Memel T AG, Wittauten St, Corallischken A	**Franz Ogilvie**	
Groß-Kurschen, Gut, z. Gem. Gr.-K. geh.	Plicken PT, Dt.-Crottingen E, Wittauten St A, Memel AG	**Michel Matzeit**	
Groß-Tauerlauken, Rittergut, mit Gasthaus	Memel PTE (4 km) St AG, Collaten A	**Samuel Silbermann**	
Grudscheiken, Gut.	Buddelkehmen PT St, Karlsberg E (3,5 km), Dittauen A, Memel AG	**Robert Motikat**	
Grünheide, Adl.-, Gut.	Memel PT AG, Grünheide E (Klb.), Corallischken St A	**Maximilian Wolfsohn**	
Hohenflur, Gut, z. Gem. H. geh.	Memel PT A AG, Collaten E (1 km) St	**Kurschus**	
Iszluszemoor, Forstkolonie, zur Oberförsterei Norkaiten geh.	Lankuppen PT, Kukoreiten E, Wilkieten St A, Prökuls AG	**Forstfiskus** des Memelgebiets	I. 30 Kolonisten II. Settegast, Oberfstr. in Norkaiten
Jacken, Gut	Memel PT AG, Memel u. Jacken E, Clausmühlen St A	**Carl Heitmann**	
Janischken, Gut, z. Gem. J. geh.	Memel PTE (2 km) AG, Barschken St A	**Curt Scharfetter**	
Klein-Götzhöfen, Adl.-, Gut. .	Memel PT AG, Carlsberg E (4 km). Matzwöhlen St A	**Szardening**	
Klein-Tauerlauken, Rittergut, m. **Wirkutten**	Memel PTE (5 km) AG, Bachmann St A	**Emil Baltzer**	
Klooschen, Oberförsterei.	Prökuls PTE (2,5 km) A AG u. Bommelsvitte St	**Fiskus**	II. Wilh. Luther, Forstmstr.
Laukutten, Gut, z. Gem. L. geh.	Dt.-Crottingen PTE St, Collaten A, Memel AG	**Johann Bertuleit**	
Lappenischken, Gut, z. Gutsbez. Bachmann geh.	Plicken PT, Dt.-Crottingen E (6,2 km), Barschken St A, Memel AG	**von Goese-Bachmann'sche** Stiftung	II. Ludw. Klinger, Waldwärter
Liebken, Gut, z. Gem. L. geh., mit Anteil i. **Schwebbeln** u. **Bundeln**	Memel PTE (4 km) St A AG	Konsul **Louis Jahn**	II. E. Westphal
Lindenhof, Adl.-, Gut, z. Gutsbez. Bachmann geh.	Dt.-Crottingen PTE (5,3 km) St, Collaten A, Memel AG	**Hugo Lange**	
Lingen, Gut	Prökuls PTE (3,5 km) St AG, Dittauen A	Frau verw. **Stuhlert**	
Löbarten, Gut	Matzwöhlen PT St A, Löbarten E, Memel AG	**Hugo Klutky** u. **Anton Lück**	
Löllen, Gut, z. Gem. L. geh. .	Memel PTE (6,5 km) A AG, Clemenhofkrug Klb., Bachmann St	**Carl Wiesberger**	
Matz-Nauda-Baltrum, Gut, z. Gem. M.-N.-B. geh.	Dawillen PTE (0,5 km) St A, Memel AG	**Wilhelm Kuhrau**	
Meddicken, Gut, z. Gem. Graumen gehörig	Plicken PT (Klb.), Corallischken St A, Memel AG	**Bruno Balzer**	
Memel, Ziegeleigut, zur Stadt M. geh.	Memel PTE (0,5 km) St A AG	**J. Powilleit**	
Miszeiken, Gut, mit Vorw. Szeluppen	Matzwöhlen PT, Karlsberg E (4,5 km), Buddelkehmen St A, Memel AG	**Behrend von Schulze**	
Mitzken, Gut	Dittauen P, Prökuls T A AG, Mitzken E, Kairinn St	**Martin Kapust**	
Neuhof, Gut, z. Gem. N. geh. .	Memel PTE (3 km) AG, Buddelkehmen St A	**Walter Kosmack,** Ök.-Rat	
Oberhof, Gut, z. Gem. O. geh. .	Memel PTE (7,5 km) AG, Collaten St A	**Hermann Bartsch**	
Pakamohren, Restgut	Plicken PT, Memel E (15 km) AG, Corallischken St A	**Martin Kirwitzki**	

Grundsteuerreinertrag ℳ	Größe in Hektaren (abgerundet)							Viehstand					Besondere Angaben über Fernsprechanschlüsse, Vieh- und Saatzuchten und eigene industrielle Anlagen
	Summa	Acker inkl. Gärten	Wiesen	Weiden	Holzungen	Unland, Hof, Wege	Wasser	Pferde	Rindvieh überhaupt	Rindvieh davon Kühe	Schafe	Schweine	
378	56	31	15	7	1	2	.	8	28	12	10	14	
*4079	310	217,8	16	67	8	1	0,3	85	120	60	60	4	Memel 400, Bank-Ko. Bank d. Landsch. Memel. Dpf.-⌸, Zuchtstierverk., Verkauf edl. Beschäler, Saatgetreideverkauf. * Taler.
1391	258	163	15	50	15	15	.	35	80	40	10	20	Dawillen 3.
449	103	90	0,5	10,5	1	1	.	12	40	25	.	20	Plicken 8. Getreide-⚿.
252	52	30	10	5	5	2	.	8	14	10	10	20	
1278	363	200	30	*115	.	14	4	22	70	40	.	5	Memel 524. * einschl. Holzung.
?	132,2	?	?	?	?	?	?	14	58	?	5	28	
1727	250	237	10	.	.	3	.	21	90	42	.	20	Memel 650. ⌇-Licht- u. Kraftanl., ⌀.
1305	215	140	30	43	.	2	.	20	48	32	20	40	Collaten 3. Kieslager, Torfst., Schwz.
253	108	93	5	.	.	10	.	29	55	32	45	75	Öffentl. u. Hilfsförsterei Iszluszemoor.
1609,2	168,3	.	10	10	10	.	.	24	81	36	8	70	Memel 464.
1500	84,5	?	?	?	?	?	?	20	36	28	.	10	Memel 570.
?	100	99,3	.	.	.	0,5	0,2	15	50	27	10	13	Memel 421.
5176	373	296	48	.	19	8	2	46	138	58	12	56	Memel 527.
7888	5269	285	252	50	2575	502	*11	26	48	28	14	32	Öffentl. Fernsp. u. 1594 Moor.
307	71	56,5	8	.	4	2	0,3	11	26	15	10	11	Dpf.-Dreschsatz-Mahl-⚿, -Häckselschneidmasch., -Holzschneidemasch.
154	278	6	63	.	208	1	.	2	5	3	4	2	
2100	181	134	20	25	.	2	.	32	90	50	.	100	Memel 439. Holl. Herdbuchh., Saatgutwirtsch.
1499	154	144	3	.	.	*7	.	25	59	31	22	27	Dt.-Crottingen 4. * einschl. Wasser.
699	109	74	25	8	2	.	.	23	36	22	15	40	
9236	370	200	48	40	26	6	.	25	130	50	40	50	Matzwöhlen 7.
874	101	90	5	.	3	3	.	16	60	30	10	15	Memel 432. Pferdezucht.
525	103	50	30	16	3	3	1	10	38	20	12	30	Dawillen 11.
3127	308	282	11	5	8	2	.	40	90	40	50	80	Plicken 1.
670	64	50	10	.	.	2	2	14	46	30	.	10	Memel 629. ⌸.
3243,8	580	362	18	60	125	7	8	41	124	40	40	54	Matzwöhlen 6.
913	130	100	10	14	5	1	.	20	65	40	6	20	Prökuls 16.
1990	140	118	3	*15	1	3	.	54	44	30	.	12	* Eingezäumte Dauerweiden.
?	213	187	15	.	7	3	1	20	75	42	70	20	Collaten 3.
?	93	56	.	10	25	2	.	12	25	18	25	7	

Name des Gutes bezw. der Gemeinde	Post = P, Standesamt = St, Telegr. = T, Amtsbezirk = A, Eisenbahn = E, Amtsgericht = AG	Name des Besitzers	Name des I = Pächter II = Verwalter
Pangirren, Gut	Wilkieten PTE (1 km), Prökuls St AG, Sakuten A	**Otto Lorenz**	
Patrajahnen, Gut, z. Gem. P. geh.	Dt.-Crottingen PTE (2,5 km) St A, Memel AG	**Hermann Pretel**	
Paugen, Gut, mit **Neufelde** . .	Memel PTE (9 km) AG, Clausmühlen (Klb.) St A	**Strauß**	
Peskogen, Gut	Dt.-Crottingen PT, Clauspuszen E (3,5 km), Collaten St, Kung.-Görge A, Memel AG	**Karl Kraus**	
Prökuls, Ziegeleigut, z. Gem. Pr. geh.	Prökuls PTE St A AG	**John Rasch**	
do. **Adl.-,** Rittergut		**Jenny Sperber**	
Purmallen, Gut, z. Gem. P. geh.	Memel PTE (6,5 km) AG, Collaten E (1,8 km) St A	**Max Johnke**	
Raddeilen, Gut, z. Gem R. geh.	Collaten PTE (6 km), Memel AG, Truschellen St A	**Mollmann,** Collaten	
Rumpischken, Gut	Memel PTE (1,3 km) AG Flugzeugstation, Buddelkehnen St A	**Alfred Ehmer**	
Schaulen, Gut	Memel PTE (3 km) AG, Bachmann St A	**Lankisch**	
Schernen, Forstgutsbezirk, zur Oberförsterei Klooschen geh.	Karlsb. PTE (8 km), Dawillen St, Gellzin. A, Memel u. Prökuls AG	**Fiskus**	II. Wilh. Luther, Forstmeister
Schomptern, Gut, z. Gem. S. geh.	Schmelz PT, Karlsberg E (3 km), Kairinn St, Scharde A, Memel AG	**W. Witschnes**	II. Rosenthal, Förster
Schugsta-Stenzel, Gut, z. Gem. Sch.-St. geh.	Dawillen PT St A, Schugstädt (Klb.), Memel AG	**R. Labbies**	
Stragna, Restgut	Prökuls PTE (2 km) St A AG	**Franz Rudat**	
Szarde, Hof Nr. 1, z. Gem. Sz. gehörig	Memel PT AG, Carlsberg E, Kairinn St, Szarde A	**Gustav Lakiszus**	
Szydellen, Gut	Aglohnen PT A, Wilkieten E (7 km), Szydellen Klb. (0,6 km), Wannaggen St, Prökuls AG	**Franz Lape**	
Tauerlauken, Adl.-, köllm. Gut	Memel PTE (4,5 km) AG, Collaten St A	**Klöst**	
Wittauten, Restgut, z. Gem. W. gehörig	Plicken PT, Memel E (14 km) AG, Corallischken St A	**Adam Bruschdeylius**	
Zenkuhnen, Gut	Matzwöhlen PT, Karlsberg E (1 km), Buddelkehmen St A, Memel AG	**Georg Breland**	
Ziobrischken, Gut	Aglohnen PT, Prökuls E (6 km) St A AG	**Dembinsky**	I. Wilh. Schneidereit

Kreisstadt: Pogegen.

Kreis

Ablenken, Gut	Gröspelken PTE, Laugszargen St A, Wischwill AG	**Benno Heimbs**	
mit Vorw. **Greiszönen**		**Schulz und Schuster**	
do. Mühlengut, mit **Gillanden**		**Hermann Büchler**	
Absteinen, köllm. Gut	Schreitlauken PT, Willkischken E (4 km), Absteinen St, Wischwill AG		
do. do.		**Hermann Dalchow**	
Alex-Meschkeit, Gut	Stonischken PTE (3 km), Ruckenst, Pakamonen A, Heydekrug AG	**Franz Habedanck,** Groß-Schillgallen	
Baubeln, Adl.-, Rittergut, mit Vorw. **Heinrichsthal, Mikieten** u. **Schönwalde**	Pogegen PTE St, Baubeln A, Heydekrug AG	**Wilhelm von Schlenther,** Landrat a. D., Geh. Reg.-Rat	II. Fritz Aschmoneit, Oberinsp.
Bojehnen, Gut, zur Gem. B. geh.	Piktupönen PT St A, Bojehnen E (1 km), Heydekrug AG	**Leo Leßing**	
do. do.		**Joh. Papendick**	
Dingken, Oberförsterei, z. T. in Kr. Heydekrug gel.	Dingken PT A, Gudden E (4 km), Piktupönen St, Heydekrug AG	**Fiskus**	II. Liebeneiner, Forstmstr.

Grundsteuerreinertrag ℳ	Größe in Hektaren (abgerundet)							Viehstand					Besondere Angaben über Fernsprechanschlüsse, Vieh- und Saatzuchten und eigene industrielle Anlagen
	Summa	Acker inkl. Gärten	Wiesen	Weiden	Holzungen	Unland, Hof, Wege	Wasser	Pferde	Rindvieh überhaupt	Rindvieh davon Kühe	Schafe	Schweine	
1000	125	104	15	3	.	3	.	18	50	20	10	10	Prökuls 25, Ps Königsberg 5973.
990	128	113	.	15	.	.	.	10	37	37	.	15	
2100	265	241	15	6	2	1	.	32	90	60	.	30	Milchverkauf nach Memel, Holl. Viehzucht.
1772	127	110	15	.	.	2	.	16	60	25	.	8	
1100	94	70	18	4	.	2	.	17	46	22	6	8	Prökuls 5. ⊞.
6770	1194	457	269	301	109	58	.	74	150	45	100	30	Dampf-S.
851	123	92	10	15	5	1	.	28	50	28	18	16	Collaten 7. Ringofen-⊞.
1660	277	215	25	.	34	3	.	26	120	40	.	.	Collaten 1. Milchverkauf.
?	25	25	.	.	.	.	.	6	46	26	12	10	Memel 648.
1802	138,5	115,7	10	10	.	2,3	0,5	24	68	29	35	31	Memel 455.
947	611	27	34	1	528	17	4	2	11	7	.	10	Öff. Fernspr.
648	101	70	11	10	.	10	.	11	40	20	10	20	Butterverkauf.
1875	108	100	6	.	.	2	.	14	32	20	4	10	
2235	188	?	?	?	?	?	?	.	.	.	.	.	Prökuls 8.
254	67	42	7	10	.	8	.	8	25	12	10	9	
337	135	80	21	30	1	3	.	14	70	40	80	60	Pößeiten 5. Schrot-⊓, Geflügelzucht.
954	160,2	?	?	?	?	?	?	15	22	19	2	28	Ringofen-⊞.
1000	130	100	.	25	0,5	4	0,5	16	60	30	15	15	Plicken 4.
1629	250	162	30	40	5	10	3	30	100	50	8	13	Matzwöhlen.
500	125	75	20	15	10	5	.	12	50	30	.	4	

Pogegen.

Landgericht: Heydekrug.

2915	108	75	16	11	6	.	.	40	83	38	16	9	Laugszargen 3.
	103	75	22	.	6	.	.						
2970	390	257	64	.	36	12	21	80	60	20	50	30	Laugszagen 5. Wasser- u. Dampf-⊓.
2000	204,2	132	50	20	.	2,2	.	30	95	50	.	10	Willkischken 9.
600	44	21	10	9	1	2	1	8	16	8	4	9	
1027	202	151	6	41	2	2	.	16	143	11	10	.	Stonischken 3.
10614	992,5	452	256	93	178	10,5	3	150	200	100	60	30	Übermemel 3 (Besitzer), 4 (Verwalter).
686	79	65	11	1	1	1	.	14	60	30	2	10	Piktupönen 13.
656	45	40	5	.	.	.	.	10	30	18	.	18	Piktupönen 8. Meierei, Käserei.
3707	4630	1202	.	.	3049	379	.	.	.	.	.	.	Dingken u. Palciten. Torfstich, * einschließl. Wiesen u. Weiden, ** einschl. Wasser.
		*				**							

Name des Gutes bezw. der Gemeinde	Post = P, Standesamt = St, Telegr. = T, Amtsbezirk = A, Eisenbahn = E, Amtsgericht = AG	Name des Besitzers	Name des I = Pächter II = Verwalter
Ernstthal I, köllm. Gut, m. Ant. in **Neppertlauken**	Trakeningken PT (2 km), Strasden E(Klb.), Lumpönen St A, Heydekrug AG	**Otto Horn**	I. F. & A. Horn
do. **II,** köllm. Gut, m. **Piktupöner Wiesen**	Trakeningken PTE, Lumpönen St A, Heydekrug AG	**Robert Buddrus**	
Grigoleiten, köllm. Gut, z. Gem. Powilken geh.	Pogegen PTE, Piktupönen St A, Heydekrug AG	**Waldemar Gaßner**	
Groß-Plauschwarren, Adl.-, Rittergut, z. Gutsbez. Schilleningken geh.	Tilsit PTE, Winge St A, Heydekrug AG	**Hans Reimer,** Adl.-Schilleningken	II. Kurt Schlenther
Groß-Bersteningken, Gut . . .	Stonischken PTE, Plaschken St A, Heydekrug AG	**Richard Languth**	
Groß-Schillgallen, Adl.-, Rittergut, mit **Schudiener Wald**	Stonischken PTE, Jecksterken E,	**Franz Habedanck**	II. Krause.
Grünheide, Gut	Rucken St A, Heydekrug AG	**Louis Gennieß**	
Heydeberg, köllm. Gut	Kugeleit PTE (2,5 km), Szameitkehmen St A, Heydekrug AG	**Friedrich Sitter**	
Heydebruch, köllm. Gut Nr. 2. .	Motzisshken PTE, Heydekrug AG	**Fritz Schimkat**	
Jägenberg, köllm. Gut, m. Ant. in **Wittschen, Nausseden u. Annutschen**	Pogegen PTE (4km), Lasdehnen St, Winge A, Heydekrug AG	**Fr. Paula Paulini** geb. Müller	
Jogauden, Gut, z. Gem. J. geh.	Lumpönen PT, Polompen E (2,5km), Willkischken St, Absteinen A, Wischwill AG	**Rudolf Riemer**	
Jonikaten, Gut, zur Gem. J. geh.	Jonikaten PT, Gudden E (3,5km), Piktupönen St, Nattkischken A, Heydekrug AG	**Ernst Janz**	
Jura, Revierförsterei, zur Oberförsterei Wischwill gehörig	Schustern P, Jura T A, Pogegen-Schmalleningken E (Klb.), Rucken St, Wischwill AG	**Fiskus des Memellandes**	II. Radeck, Revierförst.
Kallehnen, Gut, zur Gem. K. geh., mit Vorw. **Krakischken,** Kr. Ragnit	Laugszargen PTE St A,	**Joh. Keckstadt**	
do. do.	Wischwill AG	**Gustav Vongehr**	
Kallweiten, Rittergut	Willkischken PTE (3 km) St A,	**Heinrich Randschus**	
do. köllm. Gut	Wischwill AG	**Jakob Bronner**	
Kassigkehmen, adl. Gut, m. Vorw. **Milchbude,** Kr. Ragnit	Schmalleningken PTE St A, Kassigkehmen E, Wischwill AG	**August Pfuhl**	
Kerkuwethen, Gut, z. Gem. K. gehörig	Wilkischken PTE St A, Wischwill AG	**Georg Grigoleit**	
Kubsteningken, köllm. Gut . .	Uspelken PTE (6 km), Kugeleit E, Galsdon-Joneiten St A, Heydekrug AG	**George Palloks**	
Kutturen, Gut, z. Gem. K. geh.	Robkojen PT, Kullmen-Jennen E, Nattkischken St A, Heydekrug AG	**Ernst Domasch**	
Kutzen, köllm. Gut, z. Gem. Lasdehnen geh.	Kallwen PT, Jecksterken E (4,5km), Winge St A, Wischwill AG	**May Rogall,** Tilsit	
Lasdehnen, Gut, z. Gem. L. geh.	Uczpirden PT, Jecksterken E, Stonischken E, Winge St A, Heydekrug AG	**Georg Mertineit**	
Laugszargen, Gut	Laugszargen PTE St A, Wischwill AG	**Carl Emil Gutzeit**	
Mädewald, Gut, zur Gem. M geh.	Mädewald PTE, Szameitkehmen St A, Heydekrug AG	**Leopold Dembinski**	
Maszurmaten, Gut, z. Gem. M. gehörig	Willkischken PTE (1,5 km) St A, Wischwill AG	**Rudolf Teubler**	
Milchbude, Adl.-, Rittergut, m. Abbau **Nausseden**	Übermemel PT, Pogegen E, Winge St A, Heydekrug AG	**Fritz Habedanck**	II. A. Jankuhn
Naujeningken, Gut	Schustern PTE St A, Wischwill AG	**Marie Liedtke**	II. C. Schonem

Grundsteuer-reinertrag ℳ	Größe in Hektaren (abgerundet)							Viehstand					Besondere Angaben über Fernsprechanschlüsse, Vieh- und Saatzuchten und eigene industrielle Anlagen
	Summa	Acker inkl. Gärten	Wiesen	Weiden	Holzungen	Unland, Hof, Wege	Wasser	Pferde	Rindvieh überhaupt	Rindvieh davon Kühe	Schafe	Schweine	
956	98	50	25	18	.	5	.	12	50	25	.	20	⇨ Piktupönen 1. Preßtorfwerke.
¿	26	?	?	?	¿	?	?	8	20	?	.	20	⇨ Piktupönen 10.
1254	135	79	9	22	25	.	.	20	65	45	5	15	⇨ Pogegen 2.
3008	133,5	2	128	.	.	0,5	3	.	62	4	.	9	
1400	103	50	*50	.	2	.	1	18	50	35	.	10	⇨ Stonischken 25. * u. Weiden.
7356	488	102	211	84	84	4	3	74	147	131	18	16	⇨ Stonischken 2.
126	50	25	15	10	.	.	.	5	28	20	1	9	
846	186	180	.	.	.	6	.	15	90	60	40	45	⇨ Kugeleit 6. Meierei.
258,80	75	30	20	24	0,7	.	0,3	15	50	30	.	10	⇨ Schustern 9.
5553	204	25	134	40	.	4	4	12	50	30	.	20	⇨ Tilsit 7.
1380	164	150	12	.	.	2	.	16	60	17	.	14	⇨ Willkischken 7.
1762	260	158	23	63	10	6	.	46	160	57	25	15	⇨ Nattkischken 1.
?	3188	356 *	.	.	2832	.	.	2	10	5	1	4	* einschl. Äcker u. Weiden.
509	115	41	60	10	4	.	.	40	50	25	10	150	⇨ Laugszargen 8.
?	79	.	.	.	.	.	.	20	35	22	5	18	
?	467	220	125	75	40	4	3	89	167	95	35	59	⇨ Willkischken 4. Michwirtschaft, Zuchtvieh u. Pferdezucht, Saatgetreideverkauf.
3949	467	226	125	80	32	4	.	72	138	68	45	38	⇨ Willkischken 4.
3900	414	200	125	68	3	11	7	34	170	71	.	10	
466	60	42	4	10	1	3	.	12	28	18	10	10	
764	126	23	71	31	.	1	.	17	49	34	.	45	⇨ Galsdon-Joneiten 2.
340	68	.	.	.	.	67,5 *	.	14	30	20	.	25	* einschl. Acker inkl. Gärten, Wiesen, Weiden u. Holzungen.
1386	77	41	19	12	.	3	3	22	50	34	.	58	
1250	58	10	30	17	.	1	.	*22	33	16	5	25	* einschl. Fohlen.
1446	219,5	135,5	20	40	20	2,5	1,5	30	95	55	10	20	⇨ Laugszargen 3.
309	50	33	4	.	5	5	2	8	15	10	4	15	⇨ Stonischken 5.
685	72	59	12	.	.	1	.	8	42	25	5	20	
6633	301	55	115	124	.	3	3	51	150	110	.	15	⇨ Tilsit 818.
?	103,5	70	25,5 *	.	6,2	1,7	.	11	30	19	10	16	* einschl. Weiden.

Name des Gutes bezw. der Gemeinde	Post = P, Standesamt = St, Telegr. = T, Amtsbezirk = A, Eisenbahn = E, Amtsgericht = AG	Name des Besitzers	Name des I = Pächter II = Verwalter
Pakamonen, Gut	Stonischken PTE, Rucken St, Pakamonen A, Heydekrug AG	**Franz Habedanck** i. Gr.-Schillgallen	II. Bruno Cornelsen
Pellehnen, Gut, z. Gem. P. geh.	Kallwen PTE, Winge St A, Heydekrug AG	**Heinrich Buttkereit**	
Perwallkischken, köllm. Gut, m. Wiesenvorw. **Lasdehnen**	Uspirden PT, Tilsit E, Lasdehnen St A, Heydekrug AG	**Arthur Weiß,** Rittm. a. D.	
Piktupönen, Gut, z. Gem. P. geh.	Piktupönen PTE St A, Heydekrug AG	**Johann Matschullis**	
Pillwarren, köllm. Gut, m. **Dt.-Pillwarren**	Plaschken P St A, Stonischken TE (8 km), Heydekrug AG	**Fritz Franz**	
Polompen, köllm. Gut	Lompönen PT, Polompen E, Willkischen St A, Wischwill AG	**Adolf Würth**	
Prussellen, Gut, z. Gem. P. geh.	Prussellen PTE, Adl.-Baubeln St A, Wischwill AG	**David Kairies**	
Rothof, Gut, z. Gem. Absteinen gehörig	Schreitlaugk. PT, Willkischken E, Absteinen St A, Wischwill AG	**Walter Schon**	
Schreitlaugken, Adl., Rittergut, m. **Wahlenthal, Campen** und **Dallwitz**	Schreitlaugken PTE St, Wischwill AG	**Konrad von Dreßler**	
Sterpeiken, Gut, z. Gem. Wittgirren geh.	Gillandirschen PT, Kullmen-Jennen E (3 km), Wittgirren St, Piktupönen A, Heydekrug AG	**Max Engler**	II. Engler
Swareitkehmen, Gut, z. Gem. S. geh., m. Wiesengrundst. **Plaschken** u. Wiesenant. in **Klein-Bersteningken**	Mädewald PTE (2,7 km), Szameitkehmen St A, Heydekrug AG	**W. Gober**	
Szimkaiten, Gut, z. Gem. Piktupönen geh.	Piktupönen PT St A, Gudden E (3 km), Heydekr. AG	**F. Wannovius**	
Trakeningken, Gut Nr. 6, zur Gem. T. geh.	Trakeningk. (Kr. Pogegen) PT A, Tilsit E (7 km), Lompönen St, Lompönen St, Heydekrug AG	**Joh. Sziegand**	
Tutteln, Gut, z. Gem. T. geh. .	Mädewald P, Stonischken TE, Rucken St, Pakamonen A, Heydekrug AG	**David Swars**	
Ullosen, köllm. Gut, zur Gem. Neustubbern geh.	Neustubbern PT, Stonischken E (11 km), Timbstern St, Koadjuthen A, Heydekrug AG	**Jurgis Peldszus**	
Uszballen, Gut, zur Gem. Wittgirren geh.	Piktupönen PT A, Kullmen-Jen. E (3 km), Wittgirren St, Heydek. AG	**Alfred Buddus**	
Wallud-Ridden, Gut, zur Gem. Neustremehnen geh.	Mädewald PTE, Stonischken St, Pakomonen A, Heydekrug AG	**Glowatzky**	
do. do.		**Artur Schwichtenberg**	
Warrischken, Gut, m. **Leitwarren, Karzewischken** u. **Pageldienen**	Plaschken P (3,5 km) St A, Stonischken TE (8 km), Heydekrug AG	**Stadtgemeinde Tilsit**	I. F. Franz in Pillwarren
Wartulischken, Gut, zur Gem. W. geh.	Willkischken PTE (3 km) St, Neppertlauken A, Wischwill AG	**Ida Papendick**	
Willkischken, Rittergut, mit **Kampen, Adl.-**	Willkischken PTE St A, Wischwill AG	Frl. **Luina von Dreßler** und **Hans von Sperber,** a. Lenken, Kr. Ragnit	II. Kopp, Admin.
Winge, Gut, m. **Gr.-Lasdehnen, Uszpirden, Bebrubwiesen**	Uszpirden PT, Pogegen E, Lasdehnen St A, Heydekrug AG	**Ernst Rademacher**	II. Otto Müller
Wischwill, Oberförsterei	Wischwill PTE St A AG	**Fiskus**	II. Hermann Müller, Pr. Reg.- u. Forstr.
Wittgirren, Gut, z. Gem. W. geh.	Piktupönen PT St A, Kullmen-Jennen E (2 km), Heydekrug AG	**Max Engler**	

Grundsteuerreinertrag ℳ	Größe in Hektaren (abgerundet)							Viehstand					Besondere Angaben über Fernsprechanschlüsse, Vieh- und Saatzuchten und eigene industrielle Anlagen
	Summa	Acker inkl. Gärten	Wiesen	Weiden	Holzungen	Unland, Hof, Wege	Wasser	Pferde	Rindvieh überhaupt	Rindvieh davon Kühe	Schafe	Schweine	
2104	339	220	28	68	5	5	13	29	172	89	48	.	Stonischken 15. Wassermahl-🌬.
1398	63	20	30	12	.	1	.	19	34	18	5	20	
?	174	42	54	64	.	4	10	60	110	60	20	30	Uspirden 7. 🏠, Pferdez.
?	75	10	50	.	.	1	5	.	.	.	.	.	
771	56,5	30,5	75	16	.	2,5	.	*7	27	16	2	14	* u. 3 Fohlen.
2873	167	13	115,5	20	.	8,5	10	10	20	14	.	6	Stonischken 18.
3096	396	300	45	.	50	1	.	53	150	80	.	30	Willkischken 5. Torfstich.
1911	67	10	57	.	.	.	.	16	46	30	.	10	Tilsit 519.
990	120	75	15	27	2	1	.	19	63	28	10	11	Willkischken 23.
14262	2267	593	279	230	1018	110	35	200	450	150	150	60	Schreitlaugken (von Dreßler). 6 (Forstverwaltung). 2 (Wahlenthal). Ps Königsberg 3033.
957	130	119	10	.	.	1	.	16	62	40	3	20	Piktupönen 3.
1252	196	135	34	20	5	2	.	28	110	76	.	60	Stonischken 12.
411	90	34	27	27	.	1	1	14	16	28	5	18	Piktupönen 4.
1041	95	50	15	21	5	4	.	16	42	18	12	12	Piktupönen 14. Ringofen-▦, 🏠.
?	206	100	50	50	6	0,3	.	35	80	60	20	35	Stönischken 38.
504	94	50	19	22	.	3	.	?	?	?	?	?	
530	92	13	37	40	1	1	.	22	53	35	12	40	Piktupönen 17. Tilsit. Fettkäserei. Schweinemast.
1150	200	170	25	1	1	1	2	14	50	30	.	20	
544	104	85	12	4	1	1	1	12	17	10	.	18	Stonischken 16.
1403	186	4	146	20	1	2	2	2	40	.	.	.	Stonischken 18. Wind-🌬 z. eigenen Bedarf. Vieh nur f. d. Weidegang. Die Wiesen werden verpachtet. 11 ha Torf in Pageldienen.
442	70	61	4	.	1	4	.	21	24	14	5	19	Willkischken 17.
2132	410	212	38	30	100	30	.	100	140	72	50	61	Willkischken 6.
3736	101	1	100	.	.	.	.	.	7	6	5	14	
9800	409	90	141	114	6	8	50	64	162	87	18	19	Uszpirden 1. Remontezucht, Meierei, Käsefabrikat.
2561	4682	.	*117	.	4470	** 95	.	.	.	.	.	.	* einschl. Acker u. Weiden, ** einschl. Wasser.
964	130	120	10	.	.	.	.	14	60	42	.	20	

Nach-

Güter, über welche Angaben erst

Name des Gutes bezw. der Gemeinde	Post = P, Standesamt = St, Telegr. = T, Amtsbezirk = A, Eisenbahn = E, Amtsgericht = AG	Name des Besitzers	Name des I = Pächter II = Verwalter
I. Regierungsbezirk Allenstein.			
Kreis Lyck.			
Gorczitzen, Domäne	Langsee PT, Prostken E (7,5 km), Borken A, Lyck AG	**Ostpr. Landgesellschaft**	II. Sakowski
Kreis Sensburg.			
Neu-Olschewen, Gut Nr. 88, z. Gem. O. geh.	Dombrowken PT, Olschewen E, Schimonken St, Lucknainen A, Nikolaiken AG	**Willy Technow**	
II. Regierungsbezirk Gumbinnen.			
Kreis Darkehmen.			
Kundszicken, Gut, z. Gem. K. geh.	Kunigehlen PT A, Beynunhnen E, Darkehmen St AG	**Max Mehl**	
Kreis Goldap.			
Naujehnen, Gut, z. Gem. N. geh.	Bodschwingken PTE, Grabowen St, Goldap A AG	**Matthes Schaumann**	
Kreis Insterburg.			
Daubarren, Gut, z. Gem. D. geh.	Jodlauken PT St, Friedrichsgabe E (2,5 km), Blockinnen A, Insterburg AG	**Gustav Schlick**	
Kreis Niederung (einschl. Restkreis Heydekrug *).			
***Brionischken, Adl.-,** Rittergut, z. T. im Memelgebiet gel.	Skirwieth PT StA, Schudereiden E, Kaukehmen AG	**Florian Froese**	
Ziegelberg, Gut Nr. 9, zur Gem. Z. geh.	Neukirch PT StA, Gr.-Brittanien E, Heinrichswalde AG	**Felix Thierbach**	
Kreis Pillkallen.			
Kurschen, Gut, z. Gem. K. geh.	Rudszen PT St, Grumbkowkeiten EA, Pillkall. AG	**Andreas Palfner**	
Kreis Stallupönen.			
Bilderweitschen, Gut, einschl. Pachtland	Bilderweitschen PT St A, Eydtkuhnen E (5,8 km), Stallupönen AG	**Christ. Sodeikat**	
III. Regierungsbezirk Königsberg.			
Kreis Braunsberg.			
Borwalde II, Gut	Mehlsack PTE, Woynitt St A, Braunsberg AG	**Hans Bühler**	
Kreis Fischhausen.			
Cumehnen, Gut Nr. 18, z. Gem. C. geh.	Cumehnen PT StA, Drugehnen E, Fischhausen AG	**Albert Gau**	
Dallwehnen, Hof Nr. 3, z. Gem. D. geh.	Cumehnen P St A, Drugehnen TE, Fischhausen AG	**Hermann Godau**	
do. Gut Nr. 1		**Franz Kehler**	
Drugehnen, Hof Nr. 6, z. Gem. Dr. geh.	Drugehnen PTE, Drugehnen-Galtgarben E, Cumehnen St, Königsberg A AG	**Franz Drunk**	
Drugthenen, Hof Nr. 8, z. Gem. Dr. geh.	Thierenberg PT St, Fischhausen E (Kreisbahn) AG	**Fritz Jopiehn**	
do. Gut Nr. 10	Kirschappen A	**Albert Schütt**	

trag.

während des Druckes eingingen.

Grundsteuerreinertrag ℳ	Größe in Hektaren (abgerundet)							Viehstand					Besondere Angaben über Fernsprechanschlüsse, Vieh- und Saatzuchten und eigene industrielle Anlagen
	Summa	Acker inkl. Gärten	Wiesen	Weiden	Holzungen	Unland, Hof, Wege	Wasser	Pferde	Rindvieh überhaupt	Rindvieh davon Kühe	Schafe	Schweine	
2769	448	324	77	6	29	8	4	102	40	15	76	32	Langsee 4.
355	165	111	15	80	3	6	.	19	42	21	32	48	
?	83	65,5	5	10	.	2	0,5	15	43	18	6	16	Ps Königsberg 20978.
400	76	40,7	15	12	8	0,3	.	16	45	20	10	25	Bodschwingken 12.
?	85	44	15	25	.	1	.	14	45	22	6	9	Jodlauken 28.
1560	98	6	60	10	19	2	1	6	14	12	4	12	Skirwieth 2, Ps Königsb. 21810. Krug, Fähre, Dampf- ⚙ u. ⚓ sind im Memelland verpachtet.
1922	90	.	.	.	.	.	.	25	80	40	4	120	Neukirch 21, Ps Königsberg 21596. 🏠, eigene Lichtanlage.
1672	220	198	10	.	.	8	4	30	87	27	21	10	Rudszen 1. 🏠, Meierei.
893	128	106	10	10	1	1	.	25	48	20	40	26	
?	25	14	6	5	.	.	.	4	11	4	2	4	
1480	130	67	1	28	30	3	1	20	54	28	.	7	Drugehnen 31.
1047	98	60	2	15	18	3	.	12	45	20	10	6	Drugehnen 20.
745	87,5	62	.	21	2	2	.	16	38	18	16	12	Drugehnen 61, Ps Königsberg 1613.
?	63	40	1	7	.	15	.	9	28	10	7	5	
?	107	64	12	30	0,5	1	0,3	16	50	26	4	6	
?	64	45	4	13	.	2	.	10	30	14	6	6	Thierenberg 38.

Name des Gutes bezw. der Gemeinde	Post = P, Standesamt = St, Telegr. = T, Amtsbezirk = A, Eisenbahn = E, Amtsgericht = AG	Name des Besitzers	Name des I = Pächter II = Verwalter
Klein-Drebnau, Gut Nr. 3, zur Gem. Kl.-Dr. geh.	Drugehnen PT, Marienhof E, Crumehnen St, Seefeld A, Königsberg AG	**Walter Wenck**	
Langehnen, Gut, zur Gem. Eisliethen geh.	Pobethen PT St, Watzum-Pobethen E, Woytnicken A, Königsberg AG	**Walter Spandöck**	
Lauknicken, Gut Nr. 2, z. Gem. L. geh.	Pobethen PT St A, Pobethen-Rantau E, Fischhausen AG	**Albert Supplieth**	
Mogahnen, Gut Nr. 2, zur Gem. M. geh.	Rudau PT St, Cranz E, Pluttwinnen A, Königsberg AG	**Carl Baumgarth**	
Paggehnen, Hof Nr. 4 u. 9, zur Gem. P. geh.	Pobethen PT St, Samlandbahn E, Königsberg AG	**Heinrich Dagott**	
Ponacken, Gut Nr. 1, zur Gem. P. geh.	Medenau P St A, Powayen T, Compehnen E, Königsberg AG	**Artur Huuck**	
Rantau, Hof Nr. 24, z. Gem. R. gehörig	Neukuhren PT A, Rantau E, Pobethen St, Königsberg AG	**Hermann Pluschkell**	
Regehnen, Gut Nr. 6, zur Gem. R. geh.	WatzumPT, Watzum-PopethenE, Pobethen St, Woytnicken A, Königsberg AG	**Fritz Grow**	
Sanglienen, Gut, zur Gem. S. u. Littausdorf geh.	Fischhausen PTE St A AG	**Franz Saemann**	
Saßlauken, Gut, z. Gem. S. geh.	Rudau PT St, Mollehnen E, Kirschnehnen A, Königsberg AG	**Artur Schwarz**	
Schlakalken, Gut, z. Gem. Sch. geh.	Pobethen PT, Samlandbahn E, Neukuhren St A, Fischhausen AG	**Friedrich Kantelberg**	
Spallwitten, Gut Nr. 1, z. Gem. Wernershof geh.	Cumehnen P St, Drugehnen T, Marienhof E, Wernershof A, Fischhausen AG	**Franz Pucks**	
Transsau, Gut Nr. 1, zur Gem. Tr. geh.	Laptau PT St, Cranz E, Transsau A, Königsberg AG	Frau **Elsa Hecking**	
Willkau, Gut Nr. 6, z. Gem. W. gehörig	Germau PTE St A, Fischhausen AG	**Louis Spandöck**	
Woytnicken, Gut Nr. 3. z. Gem. W. geh.	Pobethen PT St, Pobethen-Rantau E, Königsberg A AG	**Gustav Spandöck**	
Kreis Friedland.			
Brähmerhaven, Gut, zur Gem. Damerau geh.	Bartenstein PTE St A AG	**Paul Schlieter**	
Kreis Gerdauen.			
Friedenberg, Gut, z. Gemeinde Schakenhof geh.	Friedenberg PT St, Schakenhof E A, Gerdauen AG	**Ernst Döll**	
Groß-Schönau, Abbau, Gut Nr. 20, z. Gem. Gr.-Sch. geh.	Friedenberg PT, Schakenhof E, Lindenau St A, Gerdauen AG	**Albert Briese**	
Kröligkeim, Hof Nr. 6, z. Gem. K. geh.	Skandau PT, Dönhoffstädt (Kreis Rastenburg E, Sillginnen St A, Gerdauen AG	**August Wolf**	
Molthainen, Abbau, Gut Nr. 2, 26 u. 31, z. Gem. M. geh.	Molthainen PT, Gerdauen E AG	**Johann Gessat**	
Sutzken, Gut Nr. 1, zur Gzm. S. gehörig	Arklitten St A Reuschenfeld PTE, Waldhof St, Raudischken A, Nordenburg AG	**Richard Albrecht**	
Kreis Heiligenbeil.			
Albenlauck, Gut Nr. 1, z. Gem. A. geh.	Kukehnen PTE St A, Zinten AG	**Ernst Lange**	
Cumgarben, Gut, z. Gem. C. geh.	Zinten PTE AG, Doesen St, Wesselshöfen A	**Ernst Reich**	
Friedrichshof, Gut Nr. 5, z. Gem. F. geh.	Hohenfürst PT St A, Lichtenfeld E, Heiligenbeil AG	**Otto Wobbe**	
Gallingen, Hof Nr. 3, z. Gem. G. gehörig	Deutsch-Thierau PT St, Heiligenbeil E AG, Hanswalde A	**Franz Schulz**	
Klaussitten, Gut Nr. 2, z. Gem. K. geh.	Kukehnen PTE A, Nemritten St, Zinten AG	**Gustav Hantel**	
Perwilten, Gut, z. Gem. P. geh.	Perwilten PTE, Pörschken St, Pörschken i. Legnitten A, Zinten AG	**R. Dittrich**	

Grundsteuerreinertrag ℳ	Größe in Hektaren (abgerundet)							Viehstand					Besondere Angaben über Fernsprechanschlüsse, Vieh- und Saatzuchten und eigene industrielle Anlagen
	Summa	Acker inkl. Gärten	Wiesen	Weiden	Holzungen	Unland, Hof, Wege	Wasser	Pferde	Rindvieh überhaupt	Rindvieh davon Kühe	Schafe	Schweine	
1882	206	160	15	15	10	5	1	33	80	35	10	10	➡ Drugehnen 25, Ps Königsberg 4178.
?	189	120	10	35	19	5	.	22	80	35	20	30	➡ Pobethen 23, Ps Königsberg 11027.
111	105	73	7	15	8	2	.	17	30	18	8	4	
?	94,5	.	.	.	.	.	.	12	40	20	6	4	➡ Rudau 12.
852	61	46	1	7	5	2	.	13	34	8	12	8	
940	88	62	4	15	2	5	.	15	45	20	2	8	➡ Powayen 55.
671	51	37	.	7	2	5	.	8	25	10	.	8	
?	72	49	5	5	3	10	.	10	22	8	8	4	
257	184	180,5	.	2	0,5	1	.	31	95	45	4	6	➡ Fischhausen 42.
1044	149	98	.	20	29	2	.	20	50	25	5	10	➡ Rudau 26.
1824	130	95	.	15	12	8	0,5	20	70	24	19	3	➡ Neukuhren 26.
?	80	36	6	26	6	3	2	14	28	15	6	4	➡ Drugehnen 42.
?	263	200	19	34,5	6,5	3	.	32	180	60	.	6	➡ Rudau 18.
567	137	80	1	40	10	5	1	16	45	25	2	10	➡ Germau 20.
1590	150	122,5	2,5	25	.	.	.	20	60	30	10	12	➡ Pobethen 26.
?	62	.	*54,5	.	6,5	1	.	10	30	12	15	15	➡ Bartenstein 253. * einschl. Acker u. Weiden.
1400	131	80	10	39	.	2	.	25	60	20	10	15	➡ Friedenberg 24.
463	50	42	.	3,5	4	0,5	.	12	24	5	18	8	
?	91	.	.	.	.	.	.	15	40	5	18	10	
783	75	50	2	15	.	8	.	10	25	7	10	7	
155	110	80	20	5	.	5	.	14	50	14	14	15	Ps Königsberg 721.
418	60	34	1,5	18	0,5	3	*8	8	25	7	4	6	➡ Kukehnen 2. * Wald.
502	70,5	41,5	6	11	10	2	.	7	36	4	3	10	➡ Zinten 173.
662	111	62	5	40	.	3,5	0,5	18	52	14	4	10	➡ Hohenfürst 18.
684	82	49	7,5	5	12	8	0,5	16	42	9	7	14	
?	69	43	5	10	9	2	.	14	42	12	3	10	➡ Zinten 196.
?	175	85	*85	.	5	0,2	.	**20	110	.	20	12	* u. Weiden, ** u. 15 Fohlen.

Name des Gutes bezw. der Gemeinde	Post = P, Standesamt = St, Telegr. = T, Amtsbezirk = A, Eisenbahn = E, Amtsgericht = AG	Name des Besitzers	Name des I = Pächter II = Verwalter
Poplitten, Gut, z. Gem. P. geh.	Pörschken PTE St A, Zinten AG	**Hermann Trusch**	
Sargen, Gut Nr. 1a, zur Gem. S. gehörig	Tiefensee PTE, Schönwalde St A, Zinten AG	**Rudolf Schirrmacher**	
Schrangenberg, Gut, zur Gem. Gr.-Hoppenbruch geh.	Gr.-Hoppenbruch PTE, Schirten St, Keimkallen A, Heiligenbeil AG	**Paul Hoepfner**	
Vorder-Freudental, Gut	Deutsch-Thierau P St A, Hermsdorf T, Zinten E, Heiligenbeil AG	**Otto Schulz**	
Kreis Heilsberg.			
Polpen, Hof Nr. 10, zur Gem. P. gehörig	Kiwitten PT St A, Kerwinen-Springborn E, Heilsberg AG	**Frau Rosa Fittkau**	
Queetz, Gut Nr. 14, z. Gem. Qu. gehörig	Queetz PT St A, Guttstadt E AG	**Otto Drengk**	
Reichenberg, Gut Nr. 6, z. Gem. R. geh.	Liewenberg PT, Heilsberg E AG Reichenberg St A	**Anselm Höpfner**	
Schönwalde, Gut Nr. 8 u. 12, z. Gem. Sch. geh.	Wuslack P St A, Bischofstein TE, Heilsberg AG	**Franz Korioth**	
Stabunken, Gut Nr. 6, zur Gem. St. geh.	Frauendorf PT St A, Landsberg E, Heilsberg AG	**Bruno Blank**	
Kreis Königsberg.			
Aweyken, Gut Nr. 1, z. Gem. A. gehörig	Quednau P St, Neuhausen T, Kbg.-Cranz E, Königsberg A AG	**Georg Fischer**	
Bergau, Gut Nr. 7, zur Gem. B. gehörig	Seepothen PTE, Lichtenhagen St, Königsberg A AG	**Hermann Glagau**	
Fuchsberg, Gut, z. Gem. F. geh.	Fuchsberg PTE St A, Königsberg AG	**Gustav Haack**	
do. do. Nr. 14		**August Hermenau**	
Knöppelsdorf, Gut Nr. 1, z. Gem. K. geh.	Neuhausen PT St A, Trausitten E, Königsberg AG	**Frau Adelheid Böhm**	
do. do. Nr. 9		**Hermann Hollstein**	
Kulkeim, Gut Nr. 5, z. Gem. K. gehörig	Kuggen PTE St, Damerau A, Königsberg AG	**Friedrich Wulff**	
Lichtenhagen, Gut, z. Gem. L. gehörig	Seepothen PTE, Lichtenhagen St, Waldburg A, Königsberg AG	**Paul Saager**	
Lindenberg, Gut, z. Gem. Gr.-Lindenau geh.	Gr.-Lindenau PTE, Ottenhagen St A, Königsberg AG	**Otto Glang**	
Mahnsfeld, Gut Nr. 60, z. Gem. M. geh.	Mahnsfeld PT St A, Seepothen E, Königsberg AG	**Eduard Ketz**	
do. do. Nr. 23		**Wilhelm Reiter**	
Poggenpfuhl, Gut Nr. 1, z. Gem. P. gehörig	Kuggen PTE, Schönwalde St, Poggenpfuhl A, Königsberg AG	**Karl Gerber**	
Postnicken, Gut Nr. 18, z. Gem. P. geh.	Postnicken PT St A, Kuggen E, Königsberg AG	**Frau Lina Bierkandt**	
do. do. Nr. 30	Postnicken PT St A, Sudnicken E (10 km), Königsberg AG	**Erhard Homp**	
do. do. Abbau	Postnicken PT St A, Kuggen E, Königsberg AG	**Arthur Preuß**	
Schäferei, Gut Nr. 2, zur Gem. Sch. geh.	Gr.-Lindenau PTE, Gr.-Ottenhagen St A, Königsberg AG	**Rudolf Reger**	
Seligenfeld, Gut Nr. 12, z. Gem. S. geh.	Königsberg PTE AG, Seligenfeld St A	**Lisbeth Wosegien**	
Uggehnen, Gut Nr. 1, zur Gem. U. geh.	Trömpau PT, Cranzer-Ellerkrug E, Powunden St A, Königsberg AG	**Max Homp**	
Wardienen, Hof Nr. 3, zur Gem. W. geh.	Seepothen PTE, Haffstrom St, Waldburg A, Königsberg AG	**Heinrich Trunz**	
Warthen, Hof Nr. 5, z. Gem. W. gehörig	Kalgen PT, Godrienen E, Haffstrom St, Wundlacken A, Königsb. AG	**Gustav Abramowsky**	
Kreis Labiau.			
Korehlen, Hof Nr. 6, zur Gem. K. geh.	Spannegeln PT, Skaisgirren E, Obscherninken St A, Mehlauken AG	**Friedrich Bunsas**	
Moritten, Hof Nr. 6, z. Gem. M. gehörig	Pronitten PTE St, Legitten A, Labiau AG	**Ewald Peschutter**	

Grundsteuer-reinertrag ℳ	Größe in Hektaren (abgerundet)							Viehstand					Besondere Angaben über Fernsprechanschlüsse, Vieh- und Saatzuchten und eigene industrielle Anlagen
	Summa	Acker inkl. Gärten	Wiesen	Weiden	Holzungen	Unland, Hof, Wege	Wasser	Pferde	Rindvieh überhaupt	Rindvieh davon Kühe	Schafe	Schweine	
1154	150	50	20	80	.	.	.	22	90	36	17	12	
635	76	54	8	3	10	1	.	11	23	14	6	22	
259	222	112	25	58	7	20	.	32	78	24	40	27	➡ Heiligenbeil 118.
447	95	75	5	10	3	2	.	15	45	24	.	25	➡ Hermsdorf 19, Ps Königsberg 9731.
745	76	49	8	8	7	4	.	15	38	11	16	13	➡ Kiwitten 36.
756	72	50	12	5	1	3,5	0,5	14	46	8	16	18	➡ Queetz 9.
407	54	49	3	.	.	2	.	8	32	9	11	15	
950	125	78	16	12	16	2	1	20	54	13	21	18	➡ Bischofstein 78.
320	56	35	8	8	2	3	0,5	12	26	7	7	10	➡ Frauendorf 8.
1466	111	67	11	32	.	1	.	20	65	35	7	6	➡ Neuhausen 39.
476	50	32	8	9	.	1	.	10	24	10	4	8	Ps Königsberg 16186.
405	80	45	.	32	.	3	.	16	42	20	.	20	➡ Uderwangen 37.
657	84	62,5	1,5	15	.	5	.	15	32	16	.	10	
752	61	23	10	15	8	5	.	10	27	14	.	2	
1363	100	60	6	12	18	4	.	16	45	24	.	8	
3303	152	118	.	30	1	2	1	20	70	31	5	4	➡ Kuggen 4, Ps Königsberg 14953.
925	70	28	15	20	5	2	.	13	12	8	3	4	➡ Seepothen 25.
1010	90	50	10	23	5	2	.	16	50	20	5	8	➡ Gr.-Lindenau 28, Ps Königsberg 5513.
510	78	47	1,5	18	1,5	10	.	13	30	12	3	5	
941	135	133	2	.	.	.	.	18	49	21	10	8	
2055	156	98	10	42	3	3	.	27	82	32	28	10	➡ Kuggen 13, Ps Königsberg 15323.
1144	65	55	9	.	.	1	.	13	34	12	15	6	
2500	*110	85	.	25	.	.	.	22	75	35	.	10	➡ Postnicken 6. * u. 17 ha Pfarrland dazu gepachtet.
1965	90	58	10	20	.	2	.	12	50	22	10	25	➡ Postnicken 3.
?	173	60	38	60	13	2	.	23	75	34	6	20	➡ Gr.-Lindenau 13.
2102	132	104	.	20	4	4	.	25	68	36	15	10	➡ Königsberg 4654, Ps Königsberg 10775.
4964	274	.	.	.	.	.	.	40	130	65	10	10	➡ Trömpau 9.
560	68	36	8	22	.	2	.	8	32	14	.	4	➡ Seepothen 10.
950	90	50	20	16	.	4	.	16	48	28	3	6	
749	57	33	15	7	.	2	.	3	34	12	8	15	
492	55	35	7,5	7,5	.	5	.	10	.	28	8	6	

Name des Gutes bezw. der Gemeinde	Post = P, Standesamt = St, Telegr. = T, Amtsbezirk = A, Eisenbahn = E, Amtsgericht = AG	Name des Besitzers	Name des I = Pächter II = Verwalter
Rudflorlauken, Gut Nr. 31, zur Gem. R. geh.	Popelken PT AG, Mehlauken E St A	**Fritz Grigull**	
Wachsnicken, Gut Nr. 6, z. Gem. W. geh.	Nautzken PT, Kuggen E, Kaymen St, Wanghusen A, Labiau AG	**Friedrich Mueller**	
Kreis Mohrungen.			
Altstadt, Gut, z. Gem. A. geh. . .	Christburg PTE, Prökelwitz St A, Saalfeld (Ostpr.) AG	**Richard Gurski**	
Fahrentholz, Gut, z. Gem. F. geh.	Alt-Christburg PT St, Gr.-Münsterberg E A, Saalfeld (Ostpr.) AG	**Franz Kattoll**	
Groß-Prägsden, Gut Nr. 1, zur Gem. Gr.-P. geh.	Liebstadt PTE AG, Herzogswalde St A	**Alfred Jagusch**	
Haack, Gut Nr. 4, z. Gem. H. geh.	Gerswalde PT, Saalfeld (Ostpr.) E AG, Weinsdorf St A	**Alfons Braun**	
Sportehnen, köllm. Gut Nr. 1, zur Gem. Kgl.-Sp. geh.	Tüngen P, Wormditt T, Sportehnen E, Liebstadt St AG, Stollen A	**Georg Poerschke**	
Warnenhof	Liebstadt PTE St A AG	**Albert Neumann**	
Wilhelmshöhe, Gut, zur Gem. Lindenau geh.	Maldeuten PTE St, Gr.-Hanswalde A, Saalfeld (Ostpr.) AG	**Kurt Kämmer**	
Kreis Pr.-Eylau.			
Claußen, Gut Nr. 1, zur Gem. C. gehörig	Kl.-Dexen P, Pr.-Eylau TE AG Dexen St A	**Eduard Müntel**	
Domtau, Gut, z. Gem. D. geh. .	Kl.-Dexen PT St, Pr.-Eylau E, Wackern A, Kreuzburg AG	**Johann Krall**	
Dorotheenhof, Gut, zur Gem. Wittenberg geh.	Tharau PTE, Jesau St A, Kreuzburg AG	**Otto Tausendfreund**	
Glandau, Gut Nr. 58, z. Gem. G. gehörig	Landsberg PTE St AG, Glandau A	**Ferdinand Blädtke jun.**	
Globuhnen, Gut Nr. 1, zur Gem. G. geh.	Kobbelbude PTE, Kreuzburg St AG,	**Albert Vogel**	
do. do.	Sollnicken A	**Alfred Vogel**	
Kl.-Döbnicken, Gut Nr. 2, zur Gem. D. geh.	Zinten PTE, Kreuzburg St AG, Moritten A	**Rudolf Venohr**	
Kutschitten, Gut Nr. 6, z. Gem. K. geh.	Pr.-Eylau PTE AG, Schmoditten St, Loschen A	**Hermann Neumann**	
Neu-Schnakeinen, Gut, z. Gem. Sch. geh.	Kreuzburg PTE St AG, Moritten A	**Friedrich Nachtigall**	
Reddenau, Gut, z. Gem. R. geh.	Reddenau PT St A, Bartenstein E AG, Sallwarschienen E	**Fritz Hartmann**	
Thomsdorf, Gut Nr. 1, zur Gem. Th. geh.	Uderwangen PTE St, Jesau A, Creuzburg AG	**Carl Knitter**	
Zehsen, Gut Nr. 4, zur Gem. Z. gehörig	Pr.-Eylau PTE St AG, Perscheln A	**Gotthard Dawert**	
Kreis Pr.-Holland			
Hirschfeld, Hof Nr. 19, z. Gem. H. geh.	Hirschfeld P St A, Reichenbach T, Güldenboden E, Pr.-Holland AG	**Leopold Kung**	
Klein-Quittainen, zur Majoratsherrschaft Schlodien geh.	Schlodien (Ostpr.) PTE, Schlobitten u. Wormditt (Ostpr.) E, Döbern St, Mühlhaus. (Ostpr.) AG	Burggraf und Graf **Conrad zu Dohna-Schlodien** auf Schlodien	I. Eggert
Marienfelde, Gut, z. Gem. M. geh.	Pr.-Holland PTE AG, Güldenboden E, Ruhendorf St A	**Max Schwing**	
Marienhof, Gut Nr. 8, zur Gem. Rapendorf geh.	Rapendorf PT, Güldenboden E, Hasselbusch St, Marienfelde A, Pr.-Holland AG	**Hugo Penner**	
Pr.-Holland, Abbaugut Nr. 11, zur Stadt Pr.-H. geh.	Pr.-Holland PTE St A AG	**Richard Sachs**	
Robitten, Gut, z. Gem. R. geh.	Pr.-Holland PTE AG, Angnitten St, Kaimen A	**Franz Guske**	

Grundsteuerreinertrag ℳ	Größe in Hektaren (abgerundet)							Viehstand					Besondere Angaben über Fernsprechanschlüsse, Vieh- und Saatzuchten und **eigene** industrielle Anlagen
	Summa	Acker inkl. Gärten	Wiesen	Weiden	Holzungen	Unland, Hof, Wege	Wasser	Pferde	Rindvieh überhaupt	Rindvieh davon Kühe	Schafe	Schweine	
538	60	.	.	.	.	.	.	12	26	10	8	22	
1136	80	50	3,5	25,5	0,5	0,5	.	16	25	23	.	12	
1027	62	50	10	.	.	2	.	14	28	14	20	15	➥ Christburg 69.
2030	250	170	50	15	10	5	.	30	115	50	.	20	➥ Alt-Christburg 6, Ps Königsberg 14113.
696	75,4	60,4	8	.	4	3	.	12	40	15	8	20	
782	93	65	12	12	2	2	.	18	60	18	2	14	➥ Gerswalde 16.
1679	128	72	16	32	5	1	2	22	70	20	10	25	➥ Wormditt 29, Ps Königsberg 730. 2 ha Teichwirtschaft mit Karpfenzucht (künstl. Teiche).
1210	127	92	8	27	.	.	.	20	60	25	8	20	➥ Liebstadt 33.
625	91	60	7	22	.	2	.	15	48	20	.	15	➥ Maldeuten 15, Ps Königsberg 11592.
576	71	45	8	10	4,5	2,5	1	12	40	14	5	12	➥ Pr.-Eylau 72.
825	90	83	5	.	.	.	2	25	60	22	.	5	➥ Posmahlen 12.
502	68	38	2	6	20	2	.	8	.	7	10	.	
409	54	29	7	7	8	2	1	10	30	8	4	20	➥ Posthilfstelle Glandau.
2374	163	63	.	.	.	*100	.	30	125	50	8	15	➥ Kobbelbude 6. * einschl. Wiesen, Weiden u. Holzung.
2672	185	100	85	.	.	.	.	28	110	40	6	18	➥ Kobbelbude 6.
752	75	62	0,7	10	.	2	.	15	42	20	3	8	➥ Zinten 171.
1282	134	100	8	20	1	1	.	20	52	23	20	10	➥ Pr.-Eylau 69.
?	168	100	4	60	.	4	.	20	70	30	16	20	➥ Kreuzburg 34.
1133	127	78	5	32	10	2	.	26	70	24	25	20	➥ Reddenau 8.
1641	199,9	.	.	.	.	.	.	27	91	44	66	11	➥ Uderwangen 4, Ps Königsberg 6303.
1350	118	80	5	15	16	2	.	18	60	25	.	40	➥ Pr.-Eylau 3.
1408	65	52	12,5	.	.	0,5	.	14	35	18	10	12	➥ Reichenbach 76.
?	120	95	7	16	.	2	.	*14	40	20	15	15	➥ Schlodien 25, Ps Königsberg 4252.
2182	121	84	25	7	3	1	1	20	62	32	14	25	➥ Pr.-Holland 102.
1956	95	80	10	2	.	3	.	19	75	33	3	8	➥ Güldenboden 5. Mitgl. d. Ostpr.-Holl. Hb.-G.
1169	83	.	.	.	.	.	.	18	40	20	10	3	➥ Pr.-Holland 132. Giro-Kto. b. d. Kreissparkasse Pr.-Holland 28.
1089	84	60	2	19	.	2	1	14	.	20	.	.	

Name des Gutes bezw. der Gemeinde	Post = P, Standesamt = St, Telegr. = T, Amtsbezirk = A, Eisenbahn = E, Amtsgericht = AG	Name des Besitzers	Name des I = Pächter II = Verwalter
Sumpf, Gut Nr. 1, z. Gem. S. geh.	Mühlhausen PTE St A AG	**Ferdinand Haese**	
Teschenwalde, Försterei, Gut Nr. 2, z. Gem. Zallenfelde geh.	Rogehnen PT St, Pr.-Holland E AG, Zallenfelde A	Frau **Justine Liedtke**	
Kreis Rastenburg.			
Bäslack, Gut Nr. 2, zur Gem. B. gehörig	Wilkendorf P, Bäslack T, Pötschendorf EStA, Rastenburg AG	**Andreas Loepki**	
Vorstadt Drengfurt, Hof Nr. 9, zur Gem. V. D. geh.	Drengfurt PTE(Klb.) St, Fürstenau A, Rastenburg AG	**Leopold Mowitz**	
IV. Regierungsbezirk Marienwerder.			
Kreis Elbing.			
Baumgart, Gut, z. Gem. B. geh.	Trunz P St A, Baumgart T, Dornbusch E (10,7 km), Elbing AG	**Wilhelm Kuhn I**	
Weeskendorf mit **Kampen** und **Hirschfeld**	Güldenboden PTE, Weeskenhof St A, Pr.-Holland AG	**Josef Diethelm,** Güldenboden u. Elbing	II. Ernst Diethelm
Kreis Marienwerder.			
Weichselburg, Gut, z. Gem. W. gehörig	Großnebrau P, Kl.-Grabau T, Weichselburg EA, Stangendorf St, Marienwerder AG	**Wilhelm Modler**	
Kreis Stuhm.			
Sonne, Gut	Christburg PTE St A AG	**Eduard Schmidt**	

Grundsteuerreinertrag ℳ	Größe in Hektaren (abgerundet)							Viehstand					Besondere Angaben über Fernsprechanschlüsse, Vieh- und Saatzuchten und eigene industrielle Anlagen
	Summa	Acker inkl. Gärten	Wiesen	Weiden	Holzungen	Unland, Hof, Wege	Wasser	Pferde	Rindvieh überhaupt	Rindvieh davon Kühe	Schafe	Schweine	
884	82	39	10	27	3	3	0,5	13	40	17	10	12	⇨ Mühlhausen 81.
473	53	.	.	.	.	.	.	8	16	6	5	9	⇨ Posthilfstelle Zallenfelde.
1158	96	31	2	10	2	1	.	18	50	18	15	25	
1327	88	68	7	3	8	2	.	20	44	13	16	10	⇨ Drengfurt 65.
?	72	22	.	28	20	2	.	10	31	14	6	14	
386,5	43	8	34	.	.	1	.	6	42	34	.	.	⇨ Güldenboden 41, Ps Königsberg 1730. ⊟.
84	38	.	38	.	.	.	.	.	.	.	.	.	
1717	62	42	15	.	.	4	1	13	32	14	10	15	⇨ Kl.-Grabau 4.
?	171	149	3	10	5	3	1	27	35	40	.	50	⇨ Christburg 55. Ringofen-⊞.

Dacheindeckungen jeder Art

sowie **Ausbessern** schadhafter Dächer und **Teerungen** übernimmt zu billigsten Preisen

KARL ZEICH, Dachdeckermeister, KÖNIGSBERG i. Pr.

Tragh. Pulverstraße 5a — Telephon 6448

Zweiter Teil.

Im zweiten Teile des Landwirtschaftlichen Güter-Adreßbuches sind diejenigen Güter aufgenommen, über welche uns nur Angaben betr. Besitzernamen und Größe vorlagen, oder deren Besitzer unsere Fragebogen unbeantwortet ließen. Außerdem werden eine Anzahl weiterer Güter in diesem Teile des Buches aufgeführt, welche nur einen relativ geringen wirtschaftlichen Wert besitzen. Zu den Gemeinden, welche keine selbständige Poststation haben, ist der zuständige Postort, bezeichnet durch P, hinzugesetzt worden.

Regierungsbezirk Allenstein.

Kreis Allenstein.

	Grundsteuerreinertrag ℳ	Gesamtgröße ha
Alt-Märtinsdorf, Gem. (Groß-Purden P.).		
Black, Adolf, Nr. 6	219	51
Matheblowski, August, Nr. 1	323	69
Alt-Przykopp.		
Kramkowsky, Franz, Nr. 13	202	60
Alt-Wartenburg, P.		
Kluth, Johann, Nr. 54	196	72
Krämer, August, Nr. 399/90	1003	78
Bogdainen, Gem. (Groß-Kleeberg P.)		
Bogdanski, Josef, Nr. 1	319	63
Braunswalde, Gem. (Groß-Buchwalde P.)		
Guski, Johann, Nr. 8	216	60
Debrong, Gem. (Groß-Ramsau P.)		
Kucharczewski, Severius, Nr. 1	357	97
Lokolowski, Josef, Nr. 5	409	86
Scharffenroth, Albert, Nr. 2	339	75
Dietrichswalde, Gem.		
Hinz, Viktor, Nr. 7	789	77
Diwitten. (Alleinstein P.)		
Stadtgemeinde Allenstein, Nr. 1	506	89
Barczewski, Michael, Nr. 10	308	57
Fittigsdorf, Gem. (Groß-Kleeberg P.)		
Borrmann, Franz, Nr. 1	430	62
Jagalski, August, Nr. 20	364	62
Kluth, Josef, Nr. 13	368	65
Pawelleck, Johann, Nr. 6	310	63
Gedaithen, Gem. (Jonkendorf P.)		
Biernatowski, Franz, Nr. 4	337	105
Göttkendorf, Gem. (P.)		
Kupzik, Anton, Nr. 26	134	54
Gottken, Gem. (Windtken P.)		
Biernatowski, Franz, Nr. 10a	259	79
Groß-Buchwalde, Gem.		
Bogdanski, Franz, Nr. 11	409	70
Groß-Cronau, Gem. (Wartenburg P.)		
Schirrmacher, Josef, Nr. 28	113	50
Groß-Kleeberg, Gem. (Kleeberg P.)		
Kraska, Franz, Nr. 2, ⇨ 4	708	87
Rehaag, Anton, Nr. 5, ⇨ 3	830	98
Rehaag, Bernhard, Nr. 6, ⇨ 2	818	77
Warkowski, Paul, Nr. 29, ⇨ 9	731	69
Groß-Lemkendorf, Gem.		
Fittkau, Frau, Nr. 10	289	58
Groß-Trinkhaus, Gem. (Klaukendorf P.)		
Biermanski, Emil	216	50
Biermanski, Eduard, Nr. 25	218	57
Hinzmann, August, Nr. 26	262	53
Kornalewski, Franz, Nr. 27	450	82
Hirschberg, Gem. (Mokainen P.)		
Barczewski, Anton, Nr. 5	112	52
Sabotta, Hans, Nr. 1	524	123
Hochwalde, Gem. (Spiegelberg, Ostpr. P.)		
Langkau, Joachim, Nr. 7	244	68
Jadden, Gem. (Tollack, Kreis Allenstein P.)		
Pösch, Ludwig, Nr. 4	587	78
Jonkendorf, Gem.		
Gems, Franz, Nr. 13	223	53
Kainen, Gem. (Groß-Buchwalde P.)		
Penkwitt, Franz, Nr. 5	382	71
Zurawski, Stanislaus, Nr. 8	225	74
Kalborno, Gem. (Klaukendorf P.)		
Poetsch, Herrmann, Nr. 80	216	57
Kirschlainen, Gem. (Wartenburg, Ostpr. P.)		
Hinzmann, Hedwig, Frau, Nr. 10.	214	51
Klein-Damerau, Gut. (Wartenburg P.)		
Schulz, Franz	680	109
Klein-Kleeberg, Gem. (Groß-Kleeberg P.)		
Kaminski, Albert, Nr. 2, ⇨ 18	702	78
Klumfaß, Josef, Nr. 11	310	60
Walleschkówski, August, Nr. 3a	412	64
Klein-Purden, Gem. (Groß-Purden P.)		
Wich, Josef	190	55
Klimckow-Mühle. (Groß-Bartelsdorf P.)		
Gutt, Johann, Nr. 1	521	110

	Grundsteuerreinertrag ℳ	Gesamtgröße ha
Leynau, Gem. (Klaukendorf P.)		
Pietschkowski, Anton, Nr. 10	528	61
Leissen, Gem. (Hermsdorf, Kreis Allenstein P.)		
Orlowski, Johann, Nr. 1	3107	246
Mauden, Gem. (Dorothowo P.)		
Matthia, Anton jr., Nr. 6a	96	58
Mokainen, Gem.		
Wagner, Anton, Nr. 1	500	55
Nattern, Gem. (Allenstein P.)		
Falk, August, Nr. 5	175	57
Schacht, Josef jr., Nr. 6	442	154
Nerwigk, Gem. (Groß-Rauschken P.)		
Berwinski, August, Nr. 6	183	62
Schipper, Nr. 23	385	136
Neu-Märtinsdorf, Gem. (Bischofsburg P.)		
Kornmorowski, Josef	285	53
Neu-Schöneberg, Gem. (Windtken P.)		
Guski, Konrad, Nr. 73	301	81
Odritten, Gem. (Groß-Bartelsdorf P.)		
Brieskorn, Georg, Nr. 3	424	116
Korczak, Franz, Nr. 2	281	89
Schlesiger, Clara, Frau, geb. Grunwald, Nr. 4	632	144
Ottendorf, Gem. (Groß-Lemkendorf P.)		
Wippich, August, Nr. 22	194	65
Patricken, Gem. (Groß-Kleeberg.)		
Schulz, Anton, Nr. 20	387	85
Wagner, August, Nr. 1, ☞ 6	451	72
Penglitten, Gem. (Hermsdorf, Kreis Allenstein P.)		
Tyzak, Franz, Nr. 1	296	69
Polleyken.		
Fischer, Otto, Nr. 3	501	75
Pupkeim, Gem. (Neu-Kockendorf P.)		
Dittrich, Isidor, Nr. 7	243	53
Quidlitz, Gem. (Groß-Kleeberg P.)		
Freundt, Franz, Nr. 3	629	77
Freundt, Otto, Nr. 5	627	62
Redigkainen, Gem. (Göttkendorf P.)		
Siemetzki, Johann, Nr. 9	144	55
Rosenau, Gem. (Spiegelberg, Ostpr. P.)		
Orlowski, Michael, Nr. 18	245	56
Rosgitten, Gem. (Spiegelberg, Ostpr. P.)		
Szczepanski, Rudolf, Nr. 1	244	50
Salbken, Gem. (Allenstein P.)		
Biernatowski, Bernhard, Nr. 4	326	71
Gollau, Josef, Nr. 2	290	72
Schönbrück, Gem. (Hermsdorf, Kreis Allenstein P.)		
Pierzewski, Franz, Nr. 6	234	62
Schönfelde, Gem. (Hermsdorf, Kreis Allenstein P.)		
Gehrmann, Franz, Nr. 15	429	72
Jatzkowski, Agnes, Frl. Nr. 19	343	57
Tolksdorf, Josef, Nr. 1	104	52
Zarzutzki, Johann, Nr. 26	261	70
Skaibotten, Gem. (Mokainen P.)		
Taube, Heinrich, Nr. 2	1247	101
Spiegelberg, Gem. (Groß-Buchwalde P.)		
Klimmeck, Rudolf, Nr. 4	535	81
Urban, Eduard, Nr. 13	383	56
Stabigotten, Gem.		
Kranikowski, Josef, Nr. 19	206	74
Stenkienen, Gem. (Windtken P.)		
Bader, August, Nr. 11	378	64
Thomsdorf, Gem. (Dorothowo P.)		
Schmarkowski, Hugo, Nr. 1	715	57
Wartenburg.		
Hoepfner, Adolf, Nr. 415	1708	127
Woritten, Gem. (Dietrichswalde P.)		
Hinzmann, Franz, Nr. 7	250	63
Luczynski, Johann, Nr. 4 c	254	57
Wuttrienen.		
Hermann, Paul, Nr. 5	300	69
Hinzmann, Josef, Nr. 10	309	60
Moritz, Gutsbes., Nr. 3	283	68
Palmowski, Valentin, Nr. 18	247	63
Spiza, Bernhard, Nr. 6	315	62
Wieczorreck jr., Johann, Nr. 16	252	63
Wyranden, Gem. (Groß-Purden P.)		
Schlesiger, Johann, Nr. 13	162	66

Kreis Johannisburg.

Bagensken, Gem. (Kumilsko P.)		
Kuliga, Ludwig	232	82
Bialla, Gem.		
Kischko, Marie, Frau	241	59
Bogumillen, Gem. (Kallenczinnen P.)		
Jankowsky, Gustav	485	84
Szuka I, Ludwig	326	67
Groß-Brzosken, Gem. (Kowallewen P.)		
Brozio, Rudolf	170	71
Chmielewen, Gem. (Dombrowken P.)		
Kolossa, Franz	229	51
Wenski, Fritz	1360	224
Czarnen, Gem. (Arys P.)		
Nagurka, Otto	482	71
Czyborren, Gem. (Schwiddern P.)		
Voigt, Emil	237	129
Dombrowken, Gem.		
Bannaski, August	326	62
Goltz, Richard	494	81
Koßiak, Max, Gutsbes., Rothof, ☞ 23	289	58
Krüger, Karl, ☞ 18	366	93
Drygallen, Gem.		
Ehrlich, Richard, ☞ Annafelde 2	644	100
Dybowen, Gem. (Groß-Rosinsko P.)		
Bohnhardt, Robert	2014	314
Eckersberg, Gem.		
Becker, Karl, ☞ 72 (Arys)	370	112
Gentken, Gem. (Gutten P.)		
Kaleita, Justine	264	134
Gregersdorf, Gem. (Arys P.)		
Adamy, Emma, Wwe., ☞ Arys 75	283	68
Mrotzek, Rudolf	283	67
Wytosza, Benjamin	273	87

	Grundsteuerreinertrag ℳ	Gesamtgröße ha
Gurra, Gem. (Arys P.)		
Borkowski, Gustav	85	62
Gutten, Gem. (Groß-Schweykowen P.)		
Czubba, Johann	166	51
Hammergehsen, Gem. (Gehsen P.)		
Struppeck, Gottlieb	208	92
Jegodnen, Gem. (Johannisburg P.)		
Meyer, Gustav	332	94
Kaminsken, Gem. (Skomatzko P.)		
Hensel, Gustav	252	70
Ziemer, Paul	—	66
Groß-Keßel, Gem. (Gutten P.)		
Konopka, Gustav	144	72
Söllner, Klara, Frau	164	75
Königsthal, Gem. (Kallenczinnen P.)		
Sczucka, Amalie, Frau	94	63
Kowallewen, Gem.		
Gollub, Karl	231	67
Sczoesny, Otto	246	57
Solondz, August	356	95
Krzywinsken, Gem. (Groß-Rosinsko P.)		
Schur, Fritz	662	99
Kuckeln, Gem. (Bialla P.)		
Kostanty, Leopold	282	72
Kumilsko, Gem.		
Christofczik, Emil	533	91
Drost, Adolf	430	63
Patro, Gustav	416	66
Lupken, Gem. (Johannisburg P.)		
Lyssuhnen, Gem. (Groß-Schweykowen P.)		
Tietz, Anton, ☞ Kessel 4	341	77
Wiemer, Max	164	50
Mykossen, Gem. (Arys P.)		
Taubensee, August	267	75
Mysken, Gem. (Drygallen P.)		
Rubba, Robert	276	82
Niedzwedzen, Gem. (Johannisburg P.)		
Reiner, Friedrich	236	78
Orlowen, Gem. (Gutten P.)		
Jescheniak, Friedrich	293	106
Pawloczinnen, Gem. (Kosuchen P.)		
Ladda, Martin	186	68
Pilchen, Gem. (Kessel P.)		
Sokolowski, August	184	83
Poseggen, Gem. (Kallenczinnen P.)		
Bartsch, August	355	76
Karrasch, Amalie, Frau	433	91
Quicka, Gem. (Kessel P.)		
Kulwicka, Anton	725	153
Willudda, Johann	274	63
Rakowen, Gem. (Baitkowen P.)		
Rosteck, Anna, Wwe.	273	56
Sczesny, Adolf	360	65
Rakowken, Gem. (Gehsen P.)		
Sparka, Samuel	155	70
Rogallen, Groß-, Gem. (Dmussen P.)		
Pasderski, Stanislaus	256	74
Ruhden, Gem. (Drygallen P.)		
Gescheniack, Auguste geb. Zimmek	183	108
Salleschen, Gem. (Drygallen P.)		
Gemballa, Wilhelm	355	79
Jakubowski, Wilhelm	258	53
Sastrosnen, Gem. (Dombrowken P.)		
Twardy, Auguste, Frau	282	55
Schwiddern, Gem. (Lötzen P.)		
Lüneberg, Julius	251	83
Sdengowen, Groß-, Gem. (Eckersberg P.)		
Schock, August	760	86
Sdorren, Gem. (Kessel P.)		
Bombosch, Adolf	250	72
Riemann, Karl	378	120
Zwalinna, Adam	208	59
Sokollen am Berg, Gem. (Kumilsko P.)		
Koszianka, Wilhelm	294	71
Sparken, Gem. (Johannisburg P.)		
Strzelnicken, Gem. (Arys P.)		
Sylla, Adolf	193	57
Sylla, Henriette, Frau	190	51
Sulimmen, Gem. (Drygallen P.)		
Przyswitt, Ottilie, Frau	255	53
Sumken, Gem. (Pianken P.)		
Jeschonneck, Friedrich	111	79
Kischkel, Gustav	239	95
Symken, Gut. (Bialla P.)		
Warda, Gustav, ☞ Kumilsko 2	435	96
Turowen, Gem. (Gehsen P.)		
Krispien, Gustav	236	70
Wiesenheim, Gem. (Gutten P.)		
Majewski, Friedrich	251	77
Groß-Zechen, Gem. (Kessel P.)		
Jedamzik'sche Erben, Frau Auguste Ambrosi und Samuel Bondzio	223	91
Synowzik, Johann	162	54
Zollendorf, Gem. (Chmielewen P.)		
Gebhardt, Martin	916	247
Knödler, Gottlieb, ☞ Chmielewen 6	210	66

Kreis Lötzen.

Bialla, Gut. (Talken P.)		
Bilsken, Gem. (Groß-Konopken P.)		
Bartlick, August	317	81
Ruppio, August	246	51
Bogatzewen, Gem. (Willkassen P.)		
Mäx, Otto	1472	286
Scharfetter, Wilhelmine, Frau	288	55
Thiem, Friedrich	353	60
Camionken, Gem. (Kamionken.)		
Chiduck, Karl	374	96
Fenski, Friedrich	306	73
Lingnau, Bruno	353	104
Smollich, Friedrich	215	59
Campen, Gem.		
Czychowski, Gottfried	829	168

	Grundsteuerreinertrag ℳ	Gesamtgröße ha
Cronau, Gem. (Stürlack P.)		
Skopnick, Friedrich, ⇨ Stürlack 35	220	51
Czarnowken, Gem. (Groß-Gablick P.)		
Jelinski, Hermann	247	64
Czyprken, Gem.) (Milken P.)		
Riech, Gustav, ⇨ 5	485	102
Rroandt, Rudolf	362	68
Tolkemit, Emil, ⇨ 16	479	95
Dannowen, Gem. (Groß-Konopken P.)		
Niebrzydowski, Karl	223	59
Graywen, Gem. (Groß-Upalten P.)		
Jankowski, Paul, ⇨ Lötzen 303	346	56
Grondzken, Gem. (Orlowen P.)		
Czekai, Ottilie, Frau, ⇨ Orlowen 21	465	61
Gutten, Gem. (Camionken P.)		
Wieberneit, Fr.	311	96
Jagodnen, Gem. (Rydzewen P.)		
Nowack, Emil	179	55
Groß-Jauer, Gem. (Salza P.)		
Bogdahn, Leopold	487	100
Kalisch, Hermann	440	108
Groß-Konopken, Gem.		
Banaski, Ferdinand, ⇨ Milken 50	278	98
Broszka, Johann	293	65
Possegga, Gustav	196	65
Mialki, Michael	229	68
Groß-Kosuchen, Gem. (Kruglinnen u. Lötzen P.)		
Kohde, Anton	445	72
Posegga, Rudolf	280	55
Streginski, Friedrich	301	51
Schweiger, Bruno	345	55
Groß-Stürlack, Gem.		
Czygau, Gottlieb	511	88
Mischel, Wilhelm	369	61
Jesziorken, Gem. (Stürlack P.)		
Biswanger, Robert	521	93
Kleszewen, Gem. (Rydszewen P.)		
Bolk, Hermann	339	59
Delora, Max	521	88
Podleschny, Gustav	418	108
Simanski, Johann	399	66
Königshöhe, Gem. (Salza P.)		
Bialluch, Johann, ⇨ Salza 8	564	68
Klein-Konopken, Gem. (Milken P.)		
Gorny, August	210	54
Herrmann, Samuel	236	56
Lammeck, Luise, Frau	287	64
Klein-Stürlack, Gem.		
Dobrindt, August, ⇨ 22	282	55
Goering, Johann ⇨ Stürlack 4	965	122
Herzberg, Emil	457	72
Mäkelburg, Richard	585	58
Romeyke, August, ⇨ Klein-Stürlack 24	417	60
Witting, Walter	367	55
Weiß, Karl	400	55
Koszinnen, Gem. (Skoppen P.)		
Gomm, Otto	—	54
Konopatzki, August	538	90
Reimann, Robert	341	73
Kowalewsken, Gem. (Groß-Gablick P.)		
Bilda, Fritz	157	79
Kruglinnen, Gem.		
Czybulka, Johann, ⇨ 12	469	82
Schwarz, Franz	176	58
Krzyzahnen, Gem. (Rhein P.)		
Czymmeck, Gustav	226	55
Lipiensken, Gem. (Milken P.)		
Thomaschewski, Eduard ⇨ Milken 33	694	81
Josewsky, Paul, ⇨ Milken 10	259	59
Lötzen-Abbau.		
Rosenbaum, Bruno, ⇨ Lötzen 64	380	65
Marczinawolla, Gem. (Paprodtken P.)		
Greuz, August	329	64
Koppetsch, Ida	—	76
Luszeck, Friedrich	451	70
Niklas, Friedrich	244	57
Schlicki, Leopold	364	61
Mertenheim, Gem. (Stürlack P.)		
Bulka, Rudolf	188	53
Mniechen, Gem. (Milken P.)		
Sasse, Wilhelm	280	54
Mnierziewen, Gem. (Salza P.)		
Mäding jun., Friedrich	455	60
Klein-Notisten, Gem. (Salza P.)		
Meding, Christoph	331	52
Orlen, Gem. (Stürlack P.)		
Giesa, Friedrich	301	64
Koßmann, Johann	300	61
Paprodtken, Gem.		
Karlisch, Johann	148	52
Kosziak, Johann	277	68
Porr, Hugo	517	103
Sadawski, Marie, Frau	574	87
Skrzyppek, August	207	66
Pietzonken, Gem. (Kruglanken P.)		
Hesse, August	330	54
Rübenzahl, Gem. (Rhein P.)		
Hermann, Bertha, Frau	266	64
Ruhden, Gem. (Groß-Upalten P.)		
Dennig, Emilie, Frau	301	58
Salza, Gem.		
Fox, Bernhard	578	65
Przygodda, Friedrich	315	52
Schedlisken, Gem. (Kruglinnen P.)		
Bliunko, Friedrich	—	57
Gnossa, August	188	54
Gudath, Samuel	579	80
Joop, Marta	—	61
Katzorrek, Jakob	293	62
Neuwald, Alfred	—	94
Wienierki, Kasimier	—	56
Schemionken, Gem. (Widminnen P.)		
Frölien, Ida, Frau	216	51
Haszier, Adolf	—	74
Haaszio, Franz	387	82
Kutz, August	—	82
Müller, Johann	—	60
Schwiddern, Gem. (Lötzen P.)		
Gawrisch, Eduard	268	65
Nietzky, Friedrich Karl, ⇨ Lötzen 81	273	55
Sackel, Wilhelm	332	83
Schmidt, Karl	505	98

	Grundsteuerreinertrag ℳ	Gesamtgröße ha
Sczepanken, Gem. (Milken P.)		
Alexy, Ida	—	57
Blask, Otto	—	67
Chuchulowski, Richard	—	76
Czychi, Wilhelm	371	58
Quehl, Otto, ☞ Milken 4	642	79
Salomon, Carl	—	67
Sczyballen, Gem. (Groß-Gablick P.)		
Weiß, Robert	474	69
Skorupken, Gem. (Rhein P.)		
Possekel, Reinhard	126	57
Kowalewski, Michael	137	58
Slabowen, Gem. (Rhein P.)		
Dost, Anton, ☞ Rhein 44	334	66
Schaeffke, Fritz	486	84
Sondern, Gem. (Salza P.)		
Raffael, Gustav	366	53
Spiergsten.		
Krebs, Johannes	—	150
Staßwinnen, Gem. (Milken P.)		
Ostpr. Landgesellschaft	755	133
Penner, Max	—	72
Schoen, Hermann	326	61
Sulimmen, Gem. (Lötzen P.)		
Kraschewsky, Ludwig, ☞ Lötzen 116	393	92
Bergmann, Henriette, Frau	290	73
Lalla	—	117
Milkau, Aloysius	—	76
Thiel, Anton	288	63
Upalten, Gem. (Kruglinnen P.)		
Schweiger, Friedrich	359	59
Upalten, Mittel-, Gem. (Kruglinnen P.)		
Burchert, Julius	751	126
Kuhnke	—	150
Kuhnke, Willi	884	156
Marohn, Karl	—	140
Wolter, Otto	289	54
Weydicken, Gem. (Rhein P.)		
Malk, Michael, ☞ Rhein 48	242	63
Sastrzick, Adam	201	59
Wierczeyken, Gem. (Milken P.)		
Pilchowski, Johann, ☞ Milken 22	434	83
Willkassen, Gem.		
Majora, Gustav	—	78
Willudtken, Gem. (Milken P.)		
Kossakowsky, August	284	95
Wiesenthal, Gut. (Rhein P.)		
Erdmann, Wilhelm, ☞ Rhein 20	1504	131
Wissowatten, Gem.		
Schemioneck, August	—	119
Schumalach, Theodor	—	92
Wolla, Gem. (Skomatzko oder Talken P.)		
Baginski, Max, ☞ Talken 3	298	53
Kulschewski, Rud.	—	68
Wronnen, Groß-, Gem. (Klein-Stürlack P.)		
Brocksien, Kurt	708	164
Kolosssa, Fritz, ☞ Stürlack 41	227	65

Kreis Lyck.

Alt-Krzywen.		
Kulschewski, Sam.	—	96
Alt-Jucha, Gem. (Jucha P.)		
Wilgroß, Adolf	260	57
Bartossen.		
Niebrzydowski, Joh.	—	62
Bienien, Gem. (Woszellen P.)		
Czerwonka, Luise, Wwe.	233	64
Bobern, Gem. (Neuendorf P.)		
Czarneoki, Micheal	518	123
Borken, Gem. (Langsee P.)		
Bonkowski, Adolf	—	59
Jopp, August	—	78
Koyro, Otto	474	78
Schick, Hans	190	84
Motzkus, Franz, ☞ Baitkowen 14	390	60
Borszymmen.		
Borowy, Karl	—	68
Döhring, Erich	—	116
Burnien.		
Lasarczyk, Aug.	—	72
Chelchen, Gem. (Sentken P.)		
Augustin, Ludwig	—	91
Heinrich, Johann, ☞ Sentken 3	525	77
Heinrich, Karl, ☞ Sentken 9	683	90
Krüger, Joseph, ☞ Sentken 4	713	83
Schwiderski I, August	—	59
Chrosziellen, Gem. (Lyck P.)		
Twardy, Friedrich	253	51
Chrzanowen, Gem. (Lyck P.)		
Donder, Joh.	—	56
Maczeyzik, Ludwig	—	53
Plotteck, Berta, Frau	217	74
Czerwonken.		
Dolias, August	—	51
Segatz, Gustav	—	51
Dlugoniedziellen, Gem. (Kallinowen P.)		
Palluck, Karl	276	50
Dluggen.		
Lojewski, August	—	53
Lojewski, Math.	—	70
Dlugossen, Gem. (Ostrokollen P.)		
Janczyk, Jak.	—	64
Karrasch, Karl	—	61
Moysiszyk, Ludwig	331	58
Dobrowolla.		
Kloß, Friedrich	—	54
Krohn, Gottl.	—	71
Kruppa, Karl	—	55
Dombrowsken.		
Bahlo, Adam	—	71
Bandilla, Friedrich	—	66
Schwetzko, Friedrich	—	75
Dorschen, Gem. (Groß-Schimochen P.)		
Blaseyo, Joh.	—	53
Kulesza, Andreas	403	82
Kaminski, Rudolf	—	58
Kupzik	—	92
Pentzek, Joh.	—	71
Rapelius, Kurt	—	82
Duttken, Gem. (Borszymmen P.)		
Böttcher, Walter	321	60
Chlebosch, Friedrich	—	61
Gaylowken.		
Koslowski, Gustav	—	59
Gingen.		
Omilian, Joh.	—	62

	Grundsteuerreinertrag ℳ	Gesamtgröße ha
Glinken, Gem. (Langsee P.)		
Jebramzick, Josef	339	59
Lobjewski, Julius	—	59
Gollubien A, Gem. (Gollupken P.)		
Brosko, Johann	545	83
Gollubien B, Gem. (Gollupken P.)		
Kownatzki, Adam	472	74
Gorlen, Gem. (Jucha P.)		
Olschewski, Gottlieb	330	60
Sadowski, Gustav	—	69
Gorlowken, Gem. (P.)		
Druba, Joh.	—	50
Kozlowski, Gustav	—	50
Sakrzewski, Johann	255	84
Sajonz, Friedrich	—	57
Swiderski, Franz, ⇨ Woszellen 2	399	92
Gorzekallen.		
Rosteins, Gottl.	—	105
Grabnick, Gem. (Woszellen P.)		
Blascio, Friedrich	249	50
Danowski, Karl	—	107
Koczießa, Friedr.	—	52
Krahberg	—	133
Moldzio, Emil	87	68
Naftinski, Stanislaus	263	73
Niebrzydowski, Martin	—	55
Pallak, Friedrich	—	52
von Streng	—	175
Gronsken, Gem. (Kallinowen P.)		
Gerdey, Johann	—	57
Heilsberg, Otto	483	119
Stiebel, Friedrich	—	74
Groß-Lasken, Gem. (Sentken P.)		
Christochowietz, Ludwig	—	83
Feyersenger, Albert	319	62
Klimaschewski I, Joh.	—	77
Sokolowski, Adam	302	67
Groß-Malinowken.		
Schwettlick, August	—	57
Groß-Mrossen.		
Wilimzik, Joh.	—	78
Gusken, Gem. (Lyck P.)		
Niklaß, Hermann	232	52
Hellmahnen.		
Lask	—	89
Soboll	—	68
Wierzeyko, Joh.	—	70
Jwaschken.		
Polisca, Gottl.	—	57
Romanowski, Gottl.	—	75
Soppa, Joh.	—	54
Jeziorowsken.		
Bubritzki, Gottl.	—	50
Jucha.		
Geydam, Otto	—	—
Strobel, Wilhelm	—	75
Schröter	—	—
Kallenczynnen.		
Blonski, Leopold	—	56
Olias, Joh.	—	113
Kallinowen, Gem. (P.)		
Denzer, Adolf, ⇨ 4	359	64
Kaltken.		
Michalzik, Joh.	—	56
Klaussen.		
Hardt, Franz	—	54
Klein-Lasken.		
Polkowski, Joh.	—	84
Rogowski, Adam	—	85
Kokosken.		
Kaupch	—	—
Kozycken.		
Jaschke, Gottl.	—	60
Matzko, Mich.	—	56
Struppek, August	—	66
Krolowolla.		
Powalka, Friedr.	—	55
Krzysewen, Gem. (Kallinowen P.)		
Buxa, Daniel	—	59
Kolnischko, Adolf	214	61
von Lojewski, Aug.	—	63
Salewski, Charl.	—	57
Kulessen.		
Geygo, Ludwig	—	63
Kutzen.		
Maczeyzik, Ludwig	—	57
Langsee.		
Donder, Ludwig	—	65
Laszmiaden.		
Biernat, Joh.	—	59
Lepacken. (Woszellen P.)		
Müller, Jakob	—	55
Lipinsken, Klein-.		
Baginski, Wilhelm	—	133
Solinski, Karl	—	74
Lipinsken, Ostr.		
Vogel II, Joh.	—	51
Loyen.		
Buß, Gustav	—	71
Gronski, Charl.	—	67
Lyck, Gem.		
Barczewski, Wwe.	—	203
Jakubzyk, Johann, ⇨ Lyck 302.	763	106
Lyssewen, Gem. (Borczymmen P.)		
Broziewski, Adolf	664	110
Kollak, Adolf	—	65
Michalzik, Jak.	—	143
Torkler I, Joh.	—	100
Lysken.		
Koyro, August	—	83
Nikutowski, Joh.	—	53
Mäschen, Gem. Kallinowen P.		
Schrubba, Gottlieb	—	56
Makoscheyen, Gem. (Pissanitzen P.)		
Budczilowski, Johann	248	65
Joswig, Bernhard	—	60
Randzio, Johann	219	57
Malkiehnen, Gem. (Woszellen P.)		
Broszius, August	—	70
Marczinowen, Gem. (Millewen P.)		
Bandilla, Gustav	265	66
Sperling, Wilhelm	348	54
Turowski, Karl, ⇨ Millewen 6	470	61
Szesny, Adam	—	58
Szesny, Johann	—	57
Weichbrodt, Max	—	58
Millewen.		
Przyborowski, Jakob	—	58
Mykolaiken.		
Molloisch, Adolf	—	59
Mylussen, Gem. (Stradaunen P.)		
Smentek, Adam	—	61
Sokolowski, Johann, ⇨ Prostken 6.	456	91
Neuendorf, Gem.		
Buß, Karl	417	66
Drawert, Paul, ⇨ Neuendorf 4	420	105
Neu-Jucha, Gem. (Jucha P.)		
Geydau, Otto	179	51

	Grundsteuerreinertrag ℳ	Gesamtgröße ha
Niedzwetzken, Gem. (Prostken P.)		
Damielzyk, Gottl.	—	77
Dolenga, Joh.	—	68
Lask, Joh.	—	63
Purwien, Karl	—	78
Sypitzki, Martin, ☞ Prostken 7	425	101
Orzechowen, Gem. (Jucha P.)		
Bogdanski, Emma, Frau	874	192
Gayko, Michael	—	87
Gnath, Karl	—	67
Koyro, Friedrich	—	66
Koyro, Adolf	381	113
Walendy, Johann	—	65
Panistrugga.		
Jeglinski, Gottl.	—	58
Jelinski, Karl	—	50
Piasken, Gem. (Stradaunen P.)		
Czyperreck, Gustav	161	33
Twardy, Friedrich	—	69
Pientken, Gem. Kallinowen P.)		
Alexander, Friedrich	876	214
Czybulka, Fritz	—	50
Mrowka, Joh.	—	60
Nack, Karl	455	89
Stanko, August	—	58
Stankewitz, Jakob	302	63
Pietraschen, Gem. (Orlowen P.)		
Feydt, Franz ☞ Orlowen 9	384	99
Kozinowski, Otto	—	57
Lehmann, Joseph ☞ Orlowen 13	252	72
Noreikat, August	—	73
Rapelius, Kurt	—	105
Wauschkuhn, Richard,	—	57
Pissanitzen, Gem. (P.)		
Bsziewski, Joh.	—	89
Bodowski, Adam	—	64
Labitzki, Friedrich	—	55
Matheuszik, Gottlieb	288	72
Naftinski, Julius	—	65
Niklas, Friedrich	—	68
Plotzitznen.		
Grzysewski, Ludwig	—	61
Plowczen, Gem. (Alt-Krzywen P.)		
Willutzki, Richard	477	97
Prawdzisken.		
Majewski, Konrad	—	51
Prostken, Gem. (Lyck P.)		
Grzybowski, Leopold, ☞ Prostken 8	526	89
Janowski, August	166	65
Jescorowski, Joh.	—	53
Przykopken, Gem. (Lyck P.)		
Augustin, Johann	194	69
Przytullen, Gem. (Gönsken P.)		
Kruschewski, Gottfried	—	50
Lasarzewski, Karl	297	58
Piotrowski, Adam	203	50
Weiß, August	—	51
Regeln.		
Bartholomeyzik I, Friedrich	—	76
Bartholomeyzik, Gustav	—	74
Godzieba, Gustav	—	73
Kowalewski, Adolf	—	59
Kowalewski, Christian	—	59
Rogallen, Gem. (Grabnick P.)		
Mill, Albert	239	55
Wichert, Hans	451	126
Romanowen, Gem. (Borszimmen P.)		
Buczylowski, Adam	—	71
Buczylowski, Ludwig	—	75
Neumann, Bruno	1051	227
Ropehlen, Gem. (Sentken P.)		
Czapla, Joh.	—	66
Taube, Arthur, ☞ Sentken 6	366	85
Rosinsko.		
Brozewski, Sam.	—	56
Malinowski, Joh.	—	50
Okunsk, Joh.	—	68
Rinio, Martin	—	74
Rynio, August	—	50
Rumeyken.		
Karasch, Charlotte	—	80
Lask, Martin	—	51
Slaby, Adam	—	58
Rydzewen, Gem. (Stradaunen P.)		
Gutowski, Friedrich	193	67
Karasch, Ludwig	—	57
Kowalzik, Gottl.	—	95
Saborowen.		
Lyß, Gustav	—	54
Rogoisch, Anna	—	56
Trojahn, Albrecht	—	104
Sanien.		
Sanio, Michael	—	51
Sawadden, Gem. (Wischniewen P.)		
Bahlo, Gottl.	—	60
Broska, Karl	127	56
Bubritzki, Friedrich	—	55
Pianka, Friedrich	—	57
Schedlisken, Gem. (Lyck P.)		
Finkelstein, Gustav	—	58
Neiß, Luise, ☞ Lyck 112	360	71
Olschewski, Friedrich, ☞ Lyck 296	415	75
Sylla, Adolf, ☞ Lyck 357	483	83
Schikorren (Ostrokollen)		
Grottke, Gottl.	—	54
Plenio, Martin	—	76
Schnepien, Gem. (Neuendorf P.)		
Chlensch, Gustav	477	53
Szceczynowen.		
Bilitza, Friedrich	—	50
Ziehe, Otto	—	51
Sdunken.		
Dolenga I, Gottl.	—	81
Seliggen, Gem. (Lyck P.)		
Wallendy, Ludwig	150	50
Sentken, Gem. (P.)		
Klimaschewski	—	72
Matheuszik, Karl	—	65
Meyer, August	—	51
Purwien, Emil, ☞ Sentken 11	573	93
Sieden, Gem. (Pissanitzen P.)		
Bartolomeyzik, Johann	370	60
Holzlehner, Emil	—	75
Kochan, Paul, ☞ Pissanitzen 13	725	108
Koszyk, Mathes	—	85
Rogalski, Johann	—	139
Sanio, Charl.	—	53
Sobottka, Gottl.	—	54
Woyczeniok, Joh.	—	55
Skomatzko, Gem.		
Bembennek, Ewald	362	87
Dybowski, August	—	57
Fitzenwallner, August	—	65
Struppek, Gottl.	—	76
Tamm, Wilhelm	691	180
Tomoschewski	643	174
Skomentnen, Groß-, Gem. (Kallinowen P.)		
Grigo, Gottl.	—	—
Michalczik, Friederike	366	62
Soppa, Gottl.	—	60

	Grundsteuerreinertrag ℳ	Gesamtgröße ha
Skrzypken.		
Kieragga, Friedrich	—	99
Soczien, Gem.		
Laskowski, Karl	241	52
Soffen.		
Sadowski, Aug.	—	87
Sokolken, Gem. (Langsee P.)		
Preuß, Eugen	759	140
Statzen.		
Bartholomeyzik, Adolf	—	68
Borowy, Ludwig	—	62
Borowy, Martin	—	112
Kieragga, Ludwig	—	65
Niklas, Gottl.	—	68
Stosznen, Gem. (Borszymmen P.)		
Godzieba, Friedrich, ☞ Borszymmen 1.	—	71
Stradaunen, Gem. (Lyck P.)		
Nieswandt, Karl	815	225
Sypittken, Gem. (Pissanitzen P.)		
Matheuszik, Friedrich	428	53
Thurowen, Gem. (Millewen P.)		
Stiebel, Paul	483	78
Hagen, August	533	73
Borowy, Auguste, Frau	250	73
Prawdzik, Andreas	—	60
Wierzbowen, Gem. (Groß-Czymochen P.)		
Haut, Adam	—	61
Roß II, Johann	—	55
Trojan, Friedrich	431	61
Wischniewen, Gem.		
Fröhlich, Mart.	—	112
Gerlitzki, Ludwig	306	69
Nogoyczyk, Johann	266	60
Piontkowski, Aug.	—	62
Schuck, Friedrich	—	60
Treskatis, Joh.	—	64
Woszellen, Gem.		
Jeromin, Jak.	—	51
Tesner, Albert	—	87
Treskatis, Richard	—	70
Wyssoken, Gem. (Gollupken P.)		
Czymoch, August	222	60
Zeysen, Gem. (Stradaunen P.)		
Brandt, Adolf	—	65
Dieck, Joh. und August Sewczyk	295	103
Myska, Joh.	—	108
Zielasken, Gem. (Ostrokollen P.)		
Braczko, Friedrich	—	98
Braczko, Gustav	295	56
Dziedo, Adolf	279	51
Lask, Aug.	—	96
Zielasen.		
Bartholomeyzik	—	66
Grzegorczewski, Gustav	—	54
Jaschko, Joh.	—	89

Kreis Neidenburg.

Albinshof.		
Olschewski, Otto i. Neidenburg	—	108
Alfredshof.		
Stach, Gustav	—	83
Alt-Borowen, Gem. (Neidenburg P.)		
Thoms, Johann, Nr. 1	184	69
Arthurshof.		
Naumann, Gottlieb	—	92
Bartoschken, Gem. (Neidenburg P.)		
Skudayski, Karl	281	78
Symanski, Auguste, Frau	224	64
Grabowski, Friedrich	277	62
Schiemanski, Gottlieb	222	72
Bergholz, Hermann	249	53
Burdungen, Gem. (Jedwabno P.)		
Rogalla, Friedrich	190	75
Telksdorf, Julius, ☞ Jedwabno 5	844	79
Camiontken, Gem. (Skottau P.)		
Klinger, Gustav	373	88
Dietrichsdorf, Gem. (Gutfeld P.)		
Freynick, Gottlieb	240	61
Dziersken.		
Dziersk, Wilhelm	—	90
Frankenau, Gem. (Wittmannsdorf P.)		
Sczuplinski II, Karl	207	57
Gniadtken, Gem. (Neidenburg P.)		
Cerulla, Adolf	230	68
Dolinski, Gottlieb	215	56
Gregersdorf, Gem. (Neidenburg P.)		
Sintkowski, Albert	300	87
Tallarck, August	238	80
Tallarck, Marie	150	52
Grünfließ, Gem. (Neidenburg P.)		
Willamowski, Wilhelm	229	66
Gutfeld, Gem. (Neidenburg P.)		
Lippe, Emil	198	68
Jedwabno, Gem. (Passenheim P.)		
Nikutta, Katharina, Frau	158	63
Ittowen, Gem. (Neuhof P.)		
Knyza, Wilhelm	104	60
Kamiontken, Adl.-, Gem. (Skottau P.)		
Jobski, Otto	213	54
Lockstädt, Fritz, ☞ 60	226	60
Radzanowski, Emma, Frau	278	54
Klein-Przellenk, Gem. (Grodtken P.)		
Wierskowski, Johann	433	57
Klein-Schlaefken, Gem. (Groß-Koslau P.)		
Baranowski, August	218	51
Krokau, Gem. (Bialutten P.)		
Lewandowski, Johann	147	51
Komossa, Eduard	280	78
Lahnamühle, Gut. (Gutfeld P.)		
Brzoska, Margarete, Frau	332	91
Lissaken, Gem. (Neidenburg P.)		
Bikowski, Julian	—	143
Gillmeister, Adalbert	572	138
Guttkowski, Wilhelm	250	52
Lewandowski, Karl ☞ Neidenburg 100	236	55
Lykusen, Gem. (Gutfeld P.)		
Koriath, Gottfried	139	58
Malgamühle, Gut. (Malga P.)		
Leyck, Gottlieb	418	116
Malschöwen, Gem. (Jedwabno P.)		
Marchlowitz, Christian	297	115
Heinrich, Josef	168	63

	Grundsteuerreinertrag ℳ	Gesamtgröße ha
Modtken, Gem. (Muschaken P.)		
Baran, Ernst	—	53
Muschaken, Gem. (Neidenburg P.)		
Pawlitzki, Johann	209	53
Narthen, Gem. (Jedwabno P.)		
Brandt, August	—	105
Jedamski, August	96	65
Laufersweiler, Heinrich	149	81
Neuhof, Gem.		
Koriath, Paul	305	69
Lork, August	243	78
Niedenaü, Gem. (Scharnau P.)		
Bartoschewski, Eugen	306	80
Jacobus, Gottlieb	262	61
Jablonowski, Julius	298	51
Jablonowski, Karl	320	79
Salewski, Friedrich	298	66
Salewski, Gottlieb	350	81
Pilgramsdorf, Gem. (Neidenburg P.)		
Ostpreußische Landgesellschaft Kbg.	1165	176
Templin, Emil	455	68
Poehlke, Walter	1074	179
Duscha, Hermann	418	72
Roggen, Gem.		
Stramm, Rudolf	84	81
Rontzken, Gem. (Gutfeld P.)		
Poniewass, August	299	61
Saberau, Gem. (Groß-Koslau P.)		
Zirkel, Karl	408	53
Wieszeck, Emil	535	77
Woyke, Friedrich	347	60
Wieszeck, Julius	557	98
Sablotschen, Gem. (Neidenburg P.)		
Gunther, Hedwig, Frau	705	124
Mossakowski, Karl	336	67
Saddeck, Gem.		
Koriath, Friedrich	278	80
Salleschen, Gem. (Scharnau P.)		
Zywietz, August	—	96
Scharnau, Gem.		
Moeller, Bruno, ☞ Groß-Koslau 14	816	196
Jablonski, Hugo	271	96
Sentkowski, Gustav	393	84
Fylitzki, Gustav	261	54
Schönkau, Gem. (Usdau P.)		
Broschk, Friedrich	193	51
Zyweck, Karl	205	94
Radzanowsky, Wilhelm Nr. 46	—	56
Schuttschenofen, Gem. (Jedwabno P.)		
Welskop, Johann	121	53
Siemienau, Gem. (Skottau P.)		
Wippich, Fridericke, Frau	220	54
Sierokopaß, Gem. (Neidenburg P.)		
Augustin, Emma, Frau	529	128
Kowalski, Gottlieb	360	77
Skudayen, Gem. (Bialutten P.)		
Sawitzki, Johann	361	86
Thalheim, Gem. (Wiersbau Bez. Kbg.)		
Jobski, Hermann	425	73
Ulleschen, Gem. (Muschaken P.)		
Lippek, Karl } Lippek, Julius	371	133
Wallendorf, Gem. (Kaltenborn P.)		
Czazkowski, Auguste, Frau	196	83
Waschulken, Gem. (Neidenburg P.)		
Schimanski, Friedrich, ☞ Neidenburg 86	326	64
Robatzeck, Gottlieb, ☞ Neidenburg 120	320	62
Wasienen, Gem. (Neidenburg P.)		
Dziabel, Hermann	241	57
Stopienski, Wilhelm	251	53
Wychrowitz, Gem. (Roggen P.)		
Lippek, Karl	151	52
Reinke, Johann	86	53
Schneider, Jakob	—	58
Wientzkowen, Gem. (Muschaken P.)		
Erwin, Wilhelm	112	52

Kreis Ortelsburg.

Alt-Keykuth. (Groß-Damerau Kr. Ortelsburg P.)		
Leska, Friedrich	195	66
Olschewski, Adam	256	55
Syska, Friedrich	—	84
Babanten, Gem. (Ribben P.)		
Sadowski, Karl	151	74
Baranowen, Gem. (Groß-Dankheim P.)		
Wysk jr., Friedrich	180	60
Domsalla, Joh.	198	66
Borken, Gem. (Willenberg P.)		
Steffan, August	177	53
Czenczel, Gem. (Montwitz P.)		
Broschk, Friedrich Nr. 10	81	52
Nowodworski, Karoline, geb. Klask, Nr. 16	136	68
Flammberg, Gem.		
Schützeck, Johann	109	88
Friedrichshof, Gem.		
Groß, Hugo von	193	52
Fürstenwalde, Gem.		
Kolpak, Wilhelmine, Wwe.	148	60
Gawrzialken, Gem. (Wallen P.)		
Patz, Aug.	300	89
Georgensguth, Gem. (Grammen P.)		
Weirauch, Michael	362	60
Groß-Dankheim, Gem.		
Czarnetzki, Karl	202	83
Gonschorowen, Gem. (Groß-Rauschken, Gem.)		
Tzraska, Friedrich	227	71
Groß-Piwnitz. (Willenberg P.)		
Bartoschewski, Friedrich	—	78
Groß-Schöndamerau, Gem. (P.)		
Wiescholleck, Gottlieb	404	65
Jacobswalde, Gem. (Lipowitz P.)		
Fidorra, Johann	505	96
Jellinowen, Gem. (Rheinswein P.)		
Guth, Johann	126	60
Kruska, Wilhelm	80	51
Lisseck I, Friedrich	—	52
Westphal, Hermann, ☞ Rheinswein 11	127	85
Klein-Jerutten, Gem. (Olschienen P.)		
Lippeck, Jakob	239	86
Klein-Schiemanen, Gem. (P.)		
Wysk, Karoline, Frau	140	69

	Grundsteuerreinertrag ℳ	Gesamtgröße ha
Killischken, Gem. (Willenberg P.)		
Rayczick, Michael	176	63
Kobulten, Gem.		
Groß, Karl	159	67
Kukukswalde, Gem. (Passenheim P.)		
Saldick, August, Nr. 13	149	60
Kutzburg, Gem. (Willenburg P.)		
Fidorra, Johann	156	102
Lattana, Klein-, Gem. (Groß-Leschienen P.)		
Domurat, Wilhelm	130	51
Toporzysseck, Ottilie	154	56
Leynau, Gem. (Groß-Schöndamerau P.)		
Knizia, Wilhelm	455	77
Abramczik, Gustav	280	53
Lipowitz.		
Chilla, Christof	—	80
Chilla, Johann	—	76
Mensguth, Gem.		
Plaswich, Hermann	827	160
Pordziech, Emil	375	67
Przybilke, Marie, ⊷ Mensguth 32	815	156
Rohmann, Johann	452	72
Michelsdorf, Gem. (Passenheim P.)		
Lams, Karl	258	55
Mingfen, Gem. (Rheinswein P.)		
Glaß, Emil	193	72
Montwitz, Gem.		
Bettsteller, Karl	161	54
Bialobrzewski, Friedrich	178	65
Fidorra, Jakob	153	57
Lichtenstein, Wilhelm	—	91
Neu-Keykuth, Gem. (Jablonken P.)		
Knizia, Samuel	410	72
Olschöwken, Gem. (Jablonken P.)		
Kevstan, Friedrich	—	82
Wittkowski II, Gottl.	275	55
Ortelsburg, Gem.		
Damm, Walter	418	101
Passenheim, Gem. (P.)		
Gemsa, Franz, ⊷ 21	504	54
Getta, August	262	62
Schmidt, Franz und Hugo Thimm	456	71
Puppen, Gem.		
Schitteck, Gustav	88	51
Radzienen, Gem. (Fürstenwalde P.)		
Koenigsmann, Marie, Frau	90	57
Rocklaß, Gem. (Malga P.)		
Lork, Samuel	138	61
Röblau, Gem. (Willenberg P.)		
Czibulski, Oskar	408	97
Rymsa, Jakob	273	99
Rohrdorf, Gem. (Montwitz P.)		
Blumenstein, Gustav	226	111
Blumenstein II, Joh.	—	98
Kelbassa, Gustav	76	61
Lichtenstein, Friedrich	107	55
Rudzisken, Gem. (Kobulten P.)		
Hecht, Luise, Frau	157	57
Rummy, Gem. (Raschung P.)		
Kupczyk, August	751	112
Ruttkowen, Gem. (Pfaffendorf P.)		
Fiss, Paul	282	73
Samplatten, Gem. (Rummy P.)		
Fischer, Siegfried	1725	262
Regenbrecht, Narziso	1024	126
Sawitzmühle, Gem. (Ortelsburg P.)		
Krzykowski, Robert	139	120
Scheufelsdorf, Gem. (Passenheim P.)		
Lobert, Bernhard	400	90
Scheyk, Wilhelm	190	70
Schützendorf, Gem. (Passenheim P.)		
Taube, Franz	242	50
Schwirgstein, Gem. (Grammen P.)		
Kuhnigk, Anton	303	64
Waschetta, Franz	437	93
Sczepanken, Gem. (Mensguth P.)		
Nadolny, Johann	279	51
Sendrowen, Gem. (Willenberg P.)		
Chilla, Wilhelm	132	72
Olschewski, Wilhelm, Nr. 6	131	70
Suchorross, Groß-, Gem. (Liebenberg P.)		
Sadlowski, Johann	186	52
Suchorowitz, Gem. (Fürstenwalde P.)		
Dopatka, Wilhelmine, Frau	190	62
Waldpusch, Gem. (Willenberg P.)		
Fidorra I, Wilhelm	—	103
Garzioch, Wilhelm, Nr. 1	144	63
Wysk, Auguste, Frau	195	65
Wallen, Gem.		
Kempka, Samuel	132	57
Wappendorf, Gem. (Mensguth P.)		
Czimczik, Wilhelm	545	66
Naroska, Marie, Frau	541	58
Schulz, Paul	160	52
Wielk, Ludwig	349	51
Wawrochen, Gem. (Olschienen P.)		
Przygodda, Luise	122	57
Wieczoweck, Marie, Wwe.	197	62
Wessolowen, Gem. (Willenberg P.)		
Badorreck, Friedrich	134	55
Katzenski, August	144	73
Poell, Gottl.	123	55
Willamowen, Gem. (Friedrichshof P.)		
Massaneck, Friedrich	379	64
Willenberg, Gem.		
Czodrowski, Johann	155	66
Beber, Gottlieb	110	95
Henkel, Bruno	—	139
Kuczewski, Karl	146	56
Wolka, Gem. (Willenberg P.)		
Poganski, Karl	201	107

Kreis Osterode.

Adamsguth, Gem. (Biessellen P.)		
Nitsch. Herrmann	282	63
Römer, Martha, Frau	373	65
Altstadtmühle, Gem.) (Gilgenburg P.)		
Zielinski, Alma, Frau, ⊷ Gilgenburg 14	215	69

	Grundsteuerreinertrag ℳ	Gesamtgröße ha
Arnau, Gem. (Osterode P.)		
Gruenke, Paul	435	53
Poddig, Adolf	977	107
Bieberswalde, Gem.		
Glinewski, Gotthilf	164	51
Stomporowski, Alfred	209	51
Buchwalde, Gem. (Osterode P.)		
Lindenau, Gustav	345	51
Gilgenau, Gem. (Hohenstein P.)		
Raabe, Bruno	459	88
Trzeczak, Wilhelm	263	57
Gilgenburg, Gem.		
Deter, Mechtilde geb. Adolphi	997	199
Groß-Altenhagen, Gem. (Liebemühl P.)		
Kohlmann, Martin	555	54
Groß-Nappern, Gem. (Groß-Schmückwalde P.)		
Jailkowski, Albert	407	58
Güntlau C, Gem. (Marwalde P.)		
Kraffke, Rudolf, ☞ Marwalde 13	611	78
Haasenbergmühle, Gem. (Marienfelde P.)		
Eibel, Friedrich	413	77
Jablonken, Gem. (Alt-Jablonken P.)		
Koschmieder, Friedrich	194	53
Kämmersdorf, Gem. (Groß-Gemmern P.)		
Grommelt, Paul	181	51
Königsgut, Gem. (Hohenstein P.)		
Janowski, Wilhelm	400	59
Kitsch, Gustav	301	67
Schusdziarra, Michael	701	113
Koiden, Gem. (Groß-Gemmern P.)		
Czerwonka, Wilhelm	408	66
Sommer, Friedrich, ☞ Groß-Gemmern 22	—	—
Kunchengut, Gem. (Hohenstein P.)		
Brzoska, Paul	197	55
Langstein, Gem. (Hohenstein P.)		
Fox, Josef	147	72
Lehwalde, Gem. (Gilgenburg P.)		
Thomas, Emil	234	65
Lichteinen, Gem. (Hohenstein P.)		
Klimmeck, Otto	391	83
Liebemühl, Gem.		
Schmidt, Friedrich, Sonnenhof ☞ 68	611	100
Zakrzewski, Karl, Carlshof ☞ 69	521	54
Locken, Gem.		
Graw, Benjamin	450	124
Ludwigsdorf. (Frögenau P.)		
Santopski, August	490	71
Manchenguth, Gem.		
Skibba, Johann	147	51
Maransen, Groß-, Gem. (Waplitz P.)		
Brzoska, Alfred	437	109
Hostmann, Sara	214	74
Marienfelde, Gem.		
Wilkowski, Anton	416	64
Meitzen, Gem. (Manchenguth P.)		
Kaczmarek, Valentin	335	96
Striewski, Hermann	271	95
Mispelsee, Gem. (Hohenstein P.)		
Pieratzki, Johann	318	67
Ostrowitt. Gem. (Gilgenburg P.)		
Taube, Karl	316	61
Rauden, Gem. (Groß-Schmückwalde P.)		
Zakrzewski, Wilhelm	504	66
☞ Gr.-Schmückwalde 11	458	51
Sabangen, Gem. (Manchenguth P.)		
Drews, Gustav	468	83
Schwedrich, Gem. (Kurken P.)		
Kasperowski, Ludwig	127	81
Schwirgstein, Gem. (Hohensein P.)		
Godlinski, Johann	159	59
Sellwa, Gem. (Kucken P.)		
Godlinski, Wilhelm	117	67
Seubersdorf, Gem. (Kraplau P.)		
Goroncy, Gottfried	457	66
Tafelbude, Gem. (Alt-Jablonken P.)		
Pakusch, Albert	148	53
Taulensee, Gem. (Marwalde P.)		
Schwan, Theodor, ☞ Marwalde 8	670	88
Thyrau, Gem. (Osterode P.)		
Bendzulla, Hermann	476	93
Chmielewski, Christoph	343	52
Göhritz, Friedrich	459	57
Moldenhauer, Otto	518	71
Thomascheinen, Gem. (Manchengnth P.)		
Bartz, Casimir	230	51
Schwerig, Adolf	219	63
Weichert, Wilhelm	286	70
Waschetta, Gem. (Hohenstein P.)		
Zucht, Paul	116	68
Wilken, Gem. (Hohenstein P.)		
Kupczyk, Johann	331	90
Wilmsdorf, Gem. (Bieberswalde P.)		
Graf, Jakob	296	59

Kreis Rössel.

Begnitten, Gem. (Prossitten P.)		
Hoppe, Eduard, ☞ Prossitten 16	336	56
Birkenau, Gem. (Bischofstein P.)		
Hoppe, Franz, ☞ Bischofstein 31	636	109
Bischofsburg, Gem.		
Chudnachowski, August, ☞ Bischofsburg 30	393	51
Elsau, Gem. (Seeburg P.)		
Angrick, Franz	255	55
Gerthen, Gem. (Bischofstein P.)		
Brieskorn, Hugo, ☞ Bischofstein 107	528	84

	Grundsteuerreinertrag ℳ	Gesamtgröße ha
Groß-Bössau, Gem. (Rothfließ P.)		
Sommerfeldt, Valentin	673	85
Groß-Köllen, Gem. (Glockstein P.)		
Herrmann, Albert, ⇨ Groß-Köllen 9	529	69
Groß-Mönsdorf, Gem. (Rössel P.)		
Grohs, Herbert, ⇨ Rössel 81	456	61
Herholz, Bernhard, ⇨ Rössel 105	739	102
Ott, Eduard, ⇨ Rössel 77	428	70
Scheiba, August	485	95
Heinrichsdorf, Gem. (Bischdorf P.)		
Goldau, August	1045	61
Görigk, Peter	813	62
Herrmann, Johann, ⇨ Bischdorf 17	1639	82
Johannisberg, Abbaugut. (Seeburg P.)		
Neuwald, Franz	672	76
Kablenen, Gem. (Groß-Köllen P.)		
Krämer, Richard, ⇨ Groß-Köllen 6	1596	97
Saalmann, Paul	481	51
Komienen, Gem.		
Graw, Hubert, ⇨ Rössel 73	636	58
Kekitten, Gem. (Teistimmen P.)		
Rose, Franz	188	50
Wedig, Josef	341	64
Krämersdorf, Gem. (Drankenau P.)		
Lilienthal, Robert	345	72
Lautern, Gem.		
Schulz, Cornelius	527	54
Tietz, Josef	371	51
Lekitten, Gem. (Seeburg P.)		
Behrendt, Anton, ⇨ Seeburg 43	461	76
Lindenberg, Gut. (Rössel P.)		
Ochsenknecht, Paul, ⇨ Rössel 101	1303	164
Linglack, Gem. (Bischofstein P.)		
Samland, Josef, ⇨ Bischofstein 59	506	69
Lokau, Gem. (Seeburg P.)		
Schmidt, Anna, Frau	422	64
Modlainen, Gem. (Siegfriedswalde P.)		
Graw, August	368	58
Krämer, Hugo	426	54
Ruhnau, Karl	438	53
Plausen, Gem. (Bischofstein P.)		
Bordiehn, Bernhard	1092	60
Klempert, Dominikus, ⇨ Bischofstein 52	546	53
Pelz, August	555	57
Plössen, Gem. (Bischofstein P.		
Fahl, August, ⇨ Sturmhübel 8	1492	95
Roschanski, Bernhard	1398	68
Schipper, Rosa, Frau	762	69
Porwangen, Gem. (Lautern P.)		
Grieß, Josef	653	91
Grieß, Josef	374	50
Neumann, Josef	532	77
Prossitten, Gem.		
Gillmann, Johann, ⇨ Prossitten 11	321	61
Woywod, Josef, ⇨ Prossitten 8	712	87
Robawen, Gem. (Rössel P.)		
Fuge, Valentin	285	61
Rochlack, Gem. (Bischofsburg P.)		
Sadrina, Johann	463	63
Santoppen, Gem. (Bischdorf P.)		
Gerigk, Josef, ⇨ Bischdorf 21	849	81
Schellen, Gem. (Glockstein P.)		
Wenselowski, Franz	557	69
Schönborn, Gem. (Seeburg P.)		
Hallmann, Marie	315	67
Kuhnigk, August	668	75
Ott, Anton	292	52
Schöneberg, Gem. (Glockstein P.)		
Klein, Adolf, ⇨ Lautern 10	912	101
Seeburg (Vollmersruh), Gem.		
Seewaldt, Josef, ⇨ Seeburg 50	743	69
Soweiden, Gem. (Rössel P.)		
Domkowski, Leopold, ⇨ Rössel 35	1050	69
Masuth, August, ⇨ Sturmhübel 5	1516	133
Tollnigk, Gem. (Rössel P.)		
Goerigk, Hubert und Frau Elisabeth geb. Hasselberg	876	70
Knoblauch, Hugo, ⇨ Rössel 95	879	58
Kosendey, Anton, ⇨ Rössel 112	733	50
Tornienen, Gem. (Bischdorf P.)		
Masuth, Rosa geb. Behlau	629	59
Walkeim, Gem. (Seeburg P.)		
Romahn, Georg, ⇨ Siegfriedswalde 4	724	95
Wangst, Gem. (Lautern P.)		
Lange, Peter	408	53
Wilms, Gem. (Groß-Bössau P.)		
Heinrich, Johannes	521	80

Kreis Sensburg.

Aweyden, Gem.		
Glaß, Johann	—	52
Killisch, Johann	—	75
Stank, Paul	297	50
Alt-Muntowen. (Sensburg P.)		
Glaß, Fritz	317	51
Alt-Rudowken, Gem. (Skoppen P.)		
Sahma, Julius	584	64
Baranowen. (Sensburg P.)		
Lukas, Gottlieb	—	50
Birkenthal.		
Rapelius, Max	—	—
Borowen, Gem. (Langendorf P.)		
Freiny, Michael	—	53
Krosta, Albert	—	52
Rutkowski, Emil	195	66
Bubrowko, Gem. (Alt-Ukta P.)		
Rockel, Alex	286	89
Cruttinnen, Gem.		
Blaschke, Hermann, ⇨ Alt-Ukta 16	363	69

	Grundsteuerreinertrag ℳ	Gesamtgröße ha
Dietrichswalde, Gem. (Alt-Ukta P.)		
Prejawa, Emil, ☞ Alt-Ukta 20	626	111
Eckertsdorf, Gem. (Alt-Ukta P.)		
Godlenski, Michael	310	56
Faszen, Gem.		
Groß-Jauer Kreis Lötzen P.)		
Ollech, Karl	—	91
Ganthen, Gem. (Ribben P.)		
Jeromin, Rudolf	130	63
Sender, August	136	52
Glodowen, Gem. (Rosoggen P.)		
Rybutzka, geb. Kempka, Marie, Frau	346	77
Gollingen, Gem. (Peitschendorf P.)		
Buyny, Albert	404	55
Grabowen, Gem. (Carwen P.)		
Kelbch, Karl	—	57
Grabowken, Gem. (Dombrowken P., Bez. Gumbinnen.)		
Jeromin, Michael	247	57
Kraffzik, Friedrich	296	52
Gurkeln, Gem. (Schimonken P.)		
Hohmann, Ferdinand	—	86
Krüger, Karl	—	76
Symanski, Michael, ☞ Schimonken 4	757	80
Isnothen, Gem. (Alt-Ukta P.)		
Kullick, Emilie	238	83
Zielinski	—	83
Kerstinowen, Gem. (Seehesten P.)		
Paul, Gustav ☞ Seehesten 1	404	236
Klein-Grabnick, Gem. (Nikolaiken Ostpr. P.)		
Gregorczick, August	636	100
Klein-Schimonken, Gut. (P.)		
Fox, August, ☞ Schimonken 1	752	113
Langenbrück, Gem. (Rudwangen P.)		
Brieskorn, Joseph	—	—
Krause, Bernhard	1319	133
Krause, Bernhard	1193	115
Masuth, Johann	—	96
Zimmermann, Josef, ☞ Pülz 14	532	64
Langendorf.		
Gräper, Hugo, ☞ Pätschendorf 18	452	69
Ludwigshof. (Sensburg P.)		
Pszolla, Johann	—	84
Macharren, Gem. (Aweyden P.)		
Bialluch, Ottilie	282	58
Sieg, geb. Müller, Käte, Frau	1700	273
Mertinsdorf.		
Wronna, Johann	—	50
Muntowen. (Sensburg P.)		
Kewitz, Karl	—	101
Neu-Muntowen. (Sensburg P.)		
Wiechmann, Johann	523	54
Neu-Proberg, Gut. (Alt-Kossewen P.)		
Sokoll, Michael, ☞ Sensburg 41	339	71
Neu-Rudowken, Gem. (Skoppen P.)		
Jewski, August, ☞ Skoppen 3	527	89
Lalla, Eduard	450	79
Makohl, Rudolf	472	75
Posegga, Adolf	508	67
Nikolaiken, Gem.		
Klautke, Albert	688	153
Turreck, Elisabeth geb. Rahn	585	80
Olschewen, Gem. (Schimonken P.)		
Borrmann, Arthur	—	180
Dingel, Emil	—	98
Petzke, Emil	—	163
Roski, Franz, ☞ Wosnitzen 5	710	91
Teschner, Willy	858	136
Peitschendorf.		
Brosch, Josef	526	109
Kompa, Gottlieb	—	89
Mast, Karl	—	54
Platzek, Karl	—	52
Polschendorf, Gem. (Sensburg P.)		
Hofer, Karl	—	135
Jang, Johann	440	65
Jedamzick, Erwin	579	114
Kyeck, Emil	212	55
Poremben. (Sensburg P.)		
Sender, Albert	339	83
Porembischken (z. Stadt Sensburg gehörig.)		
Bräutigam, Arnold	—	135
Proberg. (Alt-Kassewen P.)		
Bialluch, Albert	—	59
Pustnick, Gem. (Sorguitten P.)		
Amsinck, Wilhelm, Sorquitten 18	248	63
Reuschendorf, Gem. (Rudwangen P.)		
Fleischer, Emil	925	124
Gehrmann, Anton	918	112
Herholz, Josef, ☞ Pülz 10	792	131
Roßgarten, Gem. (Ribben P.)		
Brilling, Friedrich, ☞ Ribben 5	150	52
Rudwangen, Gem.		
Biermann	—	59
Danter, Paul	—	113
Paul, Michael	—	73
Siebert, Christoph	939	68
Salpia, Gem. (Schimonken P.)		
Dahms, August	—	130
Döhring, Friedrich	—	95
Freytag, Wolfgang	—	186
Pikarowitz, Rudolf	460	54
Strazim, Emil	363	54
Skopnick, Karl	398	69
Borkowski, Ida	288	57
Salpkeim, Gem.		
Chychowski, Emilie, geb. Strewinoki, Wwe., ☞ Eichmedien 19	766	149
Heise, Erich, ☞ Eichmedien 12	419	84
Lunau, Franz u. Frl. Marie Samland, ☞ Eichmedien 18	654	105
Striebeck, Karl, ☞ Eichmedien 13	726	108
Thielmann, Oskar	830	132
Schimonken, Gem.		
Chrzescinski, Emma, geb. Wormuth	506	76
Richter, Anton	323	51
Sachitzki, Otto	415	56
Sehesten, Gem.		
Kaul, Auguste, Frl.	202	68
Ocko, Emil	513	58
Siegmund, Paul	240	59

	Grundsteuerreinertrag ℳ	Gesamtgröße ha
Sensburg, Gem.		
Dahlmann, Emil, Nikutowen	772	213
Klewer, Walter, Marienthal	337	93
Lameck in Neu-Proberg bei Alt-Kossewen	270	60
Talten, Gem. (Nikolaiken P.)		
Jakubeit, Paul	349	62
Hellwig, Siegmund	1193	165
Kolossa, Michael	260	54
Konopka, Christoph	242	48
Schulz, Adolf	435	57
Zymni, Friedrich	282	54
Timnikswalde. (Sensburg P.)		
Schmidt, Walter	—	173
Warpuhnen. (Sorquitten P.)		
Platzek, Wilhelm	—	63
Weißenburg, Gem. (Bosemb P.)		
Geigowski, Johann	439	80
Hofer, Gustav	730	85
Olschewski, Gustav	953	93
Platzeck, Anna	356	70
Wiersbau. (Rothfließ P.)		
Kunz, Gottlieb	—	60
Wosnitzen, Gem.		
Dalian, Max	310	50
Prengel, Julius	797	96
Przywarra, Karl	375	52
Rossacha, Adolf	488	66
Zatzkowen. (Peitschendorf P.)		
Ollech, Johann	—	92
Scheumann, Otto	—	69
Zudnochen, Gem. (Groß-Jauer Kr. Lötzen P.)		
Czichy, Friederike geb. Kempe	388	98
Ocko, Gustav	—	152
Paul, Friedrich	—	63

Regierungsbezirk Gumbinnen.

Kreis Angerburg.

Amalienhof.	—	—
Lask		
Angerburg, Abbau-Gut		
Stiftung „Wohltätigkeitsanstalten Bethesda“	630	55
Budnick, August, (Abbau-Gut)	815	84
Alt-Perlswalde, Gem.		
Schroeder, Franz	712	60
Rogall, Rudolf	988	82
Biedaschken, Gem. (Perlswalde P.)		
Hellwig, Richard	804	64
Sindermann, Theodor	545	50
Brosowen, Gem. (Engelstein P.)		
Rapelius, Max	1447	124
Zachak, Friedrich	784	66
Goerke, Adolf	530	51
Przyborowski, Otto	511	64
Strehl, Bernhard	468	51
Girod, August	576	65
Bubliess, Karl	594	52
Lockner, Gustav	650	51
Weiß, Karl	793	78
Brosowken, Gem. (Buddern P.)		
Rettinger, Johann	485	56
Reiß, Luise, Wwe.	408	82
Tolksdorf, Rosa	—	—
Buddern, Gem.		
Bewersdorf, Marie, Frau	393	61
Lask, Marie, Frau	665	88
Girod, Leo	1429	155
Budzisken, Gem. (Lissen P.)		
Poplawski, Theodor	376	55
Dowiaten, Gem. (Wenzken P.)		
Thom, Frau Amalie und Kinder	679	103
Grunwald, Oskar	642	66
Engelstein, Gem.		
Bialeit, Robert	685	59
Eckloff, Franz	—	—
Lusseck, Friedrich	714	57
Wiemer, Eugen	777	53
Wolff, Friedrich	628	60
Engelstein, Abbau.		
Soltner, Otto	—	—
Frankenort, Gut (Jesziorowsken P.)		
Schulz, Georg	1735	244
Friedenthal. Rosengarten, Ostpr. P.)		
Lenk, Bernhard	1000	143
Gembalken. (Kutten P.)		
Gembella, Karl	—	—
Grieslack, Gem. (Neu-Rosenthal P.)		
Maruhn, Julius	298	57
Grodzisko, Gem. (Lissen P.)		
Lenga, Johann	512	128
Meckelburg, Karl	732	129
Sack, Alexander	—	—
Grodzisko, Abbau.		
Schäfer, Karl	—	—
Grondischken, Gem. (Buddern P.)		
Mrotzek, Otto	599	54
Schweiger, Franz	941	92
Groß-Guja, Gem. (Engelstein P.)		
Albarus, Emil	585	62
Vögler, Karl	531	55
Groß-Pillacken. (Kutten P.)		
Waschke, Karl	—	—
Wolff, Dorothea, Frau	—	—
Groß-Strengeln, Gem. (Angerburg P.)		
Miram, Franz	556	69
Tobien, Richard	436	51
Grunden, Gut. Kruglanken P.)		
Paprotta, Hermann	1283	226
Grünfelde. (Popiollen P.)		
Padeffke, Otto	—	—
Grünwalde.		
Kömmling	—	—
Romanowski	—	—
Haarszen, Gem. (Possessern P.)		
Rudakowski, August	466	78
Quadt, Artur	435	84
Fierbrand, Friedrich	324	57
Warda, Johann	338	70
Jakunowken, Gem. (Kutten P.)		
Fischer, Karl	389	54
Gland, Franz	475	73
Koschoweck, Gustav	376	54
Neumann	—	—
Volkmann, Anna, Frau	415	97

	Grundsteuerreinertrag ℳ	Gesamtgröße ha
Jakunowken, Abbau.		
Paetsch, Gustav	—	—
Volkmann, Franz	—	—
Jeszlorowsken, Gem. (Jucha, Ostpr. P.)		
Herrmann, Marie, Frau	389	58
Jorkowen. (Siewen P.)		
Kullick, Otto	—	—
Klein-Pillacken, Gut. (Popiollen P.)		
Labesius, Willi	3243	357
Labusch, Ferdinand genannt „Grünfelde".	768	78
Olschewski, Pauline, Frau	563	62
Klein-Strengeln, Gem. (Kutten P.)		
Schmolgien, Gustav	490	54
Krzywinsken, Gem. (Buddern P.)		
Burscheit, Herrmann	428	68
Czekay Elise	—	—
Klatt, Friedrich	1678	238
Klein, Rudolf	792	93
Soltner, Otto	637	62
Tobien, Bernhard	530	70
Kutten, Gem.		
Janson, Wilhelm	161	73
Schemionneck, Wilhelm	84	55
Lissen, Gem. (Lissen P.)		
Braemer, Albert	309	66
Grunwald, Karl	461	64
Joschko, Wilhelm	491	53
Klein, Richard	451	60
Schulz, Karl	386	51
Masehnen, Gem. (Rosengarten P.)		
Samland, Franz	554	95
Mitschullen. (Benkheim P.)		
Joschek	—	—
Mosdzehnen. (Siewen P.)		
Neuwald, Valentin	---	—
Neu-Guja, Gem. (Engelstein P.)		
von Sanden, Frau Magdalene Erben	894	96
Ogonken, Gem.		
Groß, Richard	785	133
Kostropetsch, Emil	514	91
Kraukowski, Gustav	335	62
Olschöwen, Gem.		
Schlack, Heinrich	996	95
Feller, Friedrich	539	62
Olschöwen, Abbau.		
Meyke, G.	—	—
Paulswalde, Gem.		
Stadthaus, Robert	385	53
Ewert, Otto	464	55
Pietzarken, Gem. (Possessern P.)		
Kosziak, Emil	299	62
Pietrellen, Gem. (Wenzken P.)		
Drost, August	561	58
Engel, Robert	—	—
Popiollen, Gut.		
Kallweit, Otto	593	65
Lutz, Friedrich	541	62
Possessern, Gem.		
Mörchel, August	275	67
Schemionek, Gustav	303	102
Prinowen, Gem. (Thiergarten P.)		
Dreier, August	586	63
Nordwich, Ernst	506	64
Reichwald, Gustav	848	77
Sakowski, Bernhard	441	51
Wolff, Artur,	—	—
☞ Angerburg 318		
Przytullen, Gem. (Kutten P.)		
Wittke, Wilhelm	283	132
Rosengarten, Gem.		
Hundsdörffer, Hermann	885	132
Sapallen, Gem.		
von Drigalski	—	—
Friedrich, Albert,	1029	146
☞ Benkheim 64		
Pagel, Ernst	—	—
Siewen, Gem.		
Bahr, Emil	—	—
Dembowski, Julius	456	59
Schnitzer, Karl	446	64
Sobiechen, Gem. (Launingken P.)		
Stadthaus, Franz	557	79
Schmidt, Georg	432	52
Soldahnen, Gem. (Kruglanken P.)		
Kraffzick, Friedrich	323	80
Schwarz	—	—
Schweiger, Fritz	233	65
Soltmahnen, Gem.		
Brandt, Karl	148	55
Kotzau, August	606	72
Purwin II, Johann	449	97
Stullichen, Gem. (Angerburg P.)		
Wien, August	533	64
Surminnen. (Sapallen P.)		
Wallner, Paul	—	—
Szemjahmen, Gem. (Sapallen P.)		
Wehriede, Herrmann	1001	193
Talheim, Gem. (Benkheim P.)		
Holzmann, Emil	2205	226
Wenzken, Gem.		
Kaliker, Hans	774	111
Wessolowen, Gem. (Perlswalde P.)		
Grunewald, Wilhelm	1101	87
Komossa, Marie, Frau	1070	92
Schwarz, Gustav	585	55
Segadlo, Emil	986	103
von Sanden, Alfred	2575	224
Wiesenthal, Gem. (Possessern P.)		
Lalla, Franz	208	59
Gemballa, Ludwig	235	74
Wilkusmühle zur Gem. Przerwanken geh.		
Mattern, Ernst	—	—
Wilkowen, Gem. (Paulswalde P.)		
Meusch, Franz	2168	226

Kreis Darkehmen.

Abschermeningken, Gem. (Kleszewen P.)		
Kasten, August	170	53
Adamischken, Gem. (Darkehmen P.)		
Schmidtke jun., August	506	55
Alt-Ballupönen, Gem. (Szabienen P.)		
Weber, Franz	423	52
Alt-Kermuschienen, Gut. (Szabienen P.)		
Hagen, Hans	1005	203
Auxinnen, Gem. (Sodehnen, Krs. Dark. P.)		
Gennat, Wilhelm	993	75

	Grundsteuerreinertrag ℳ	Gesamtgröße ha
Bagdohnen, Gem. (Darkehmen P.)		
Kraekel Heinrich	590	73
Balschkehmen, Gem. (Dingslanken P.)		
Steiner, Franz	—	75
Bidszuhnen, Gut. (Darkehmen P.)		
von Zitzewitz, Eberhard	816	96
Brassen, Gem. (Szabienen P.)		
Wauschkuhn, Ernst	1179	121
Christiankehmen, Gem. (Szabienen P.)		
Naschkowski, Frau Berta	990	105
Darkehmen. (Darkehmen P.)		
Hill, Aug.	—	123
Didwischken, Gem. (Sodehnen, Kr. Darkehmen P.)		
Gruber, Mathes	382	52
Dumbeln, Gem. (Sodehnen, Kr. Darkehmen P.)		
Kallweit, Herrmann	766	67
Eszerningken. (Wilhelmsberg P.)		
Muisus, Martha	—	72
Gr. Carpowen, Gem. (Krs. Darkehmen P.)		
Komaß, Emil	551	67
Gr. Kandszen, Gem. (Ballethen P.)		
Schinz, August	475	56
Gr. Ragauen, Gut. (Gudwallen P.)		
Mehl, Willy	435	73
Gr. Rogauen, Gem. (Gudwallen P.)		
Balschun, Otto	235	52
Gründann, Gem. (Wilhelmsberg Ostpr. P.)		
Umhoefer, Anna, Frau	740	61
Hallwischken, Gem. (Darkehmen P.)		
Lantz, Friedrich	699	70
Hohenbrück, Rittergut. (Bodschwingken, Kr. Goldap P.)		
Losch, Adolf	455	93
Jaggeln, Gem. (Szabienen P.)		
Sunkimat, Fritz	418	64
Jewonischken, Gem. (Wilhelmsberg P.)		
Müller, Hermann	131	57
Bednarcyki, Minna, Frau	1215	113
Kallnen, Gem. (Spirokeln, Kr. Gumbinnen P.)		
Führer, August	544	56
Kannehlen, Gem. (Trempen P.)		
Sander, Friedrich	—	87
Kariotkehmen. (Wilhelmsberg P.)		
Mertins, Aug.	—	51
Karteningken. (Weedern P.)		
Naubereit, Adolf	—	54
Kermuschienen, Adl.- (Groß-Karpowen P.)		
Machmüller, Friedr.	—	77
Klein-Grobienen. (Weedern P.)		
Warnat, Adolf	—	85
Klein-Ragauen.		
Pliquet, Otto	—	61
Kl. Skirlack, Gem. (Kunigehlen P.)		
Taube, Minna	384	52
Kgl. Szabienen, Gem. (Szabienen P.)		
Baumann, Julius	—	57
Krüger, Friedrich	795	91
Koszischken, Gem. (Ballethen P.)		
Ellner, Friedrich	766	83
Rohde, Albert	838	85
Krugken. (Kleszowen P.)		
Lenkeit, Friedr.	—	99
Kruschinnen.		
Gruber, Joh.	—	75
Kundszicken, Gem. (Kunigehlen P.)		
Reetz, Max	—	82
Kunigehlen.		
Stoepel	—	93
Labowischken, Gem. (Sodehnen P.		
Spießhöfer, Fritz	711	61
Lopinnen, Gem. (Sodehnen P.)		
Spießhöfer, Gustav	1151	117
Malenuppen, Gem.		
Adomeit, Fritz	536	59
Muldszählen, Gem. Spirokeln, Kr. Gumbinnen P.)		
Naujoks, Leopold	412	57
Naujeningken, Gem.		
Hammer, Kurt	762	83
Neu-Gudwallen. (Kunigehlen P.)		
Hartfiel, A.	—	138
Neu-Ragaischen. (Ballethen P.)		
Görke, Karl	—	65
du Maire	—	78
Neu-Rogaischen, Gem. (Ballethen P.)		
du Maire, Berta	568	77
Neusorge, Gut. (Tarputschen P.)		
von Sanden, Alfred	4859	740
Pogrimmen. (Wilhelmsberg P.)		
Krause, Wilh.	—	52
Puikwallen, Gem. (Darkehmen P.)		
Siebert, Gustav	—	51
Ragawischken, Gem. (Gudwallen P.)		
Grohde, Emil	416	69
Rauben, Gem. (Ballethen P.)		
Mikoleit, Karl	—	62
Priddat, Karl	998	109
Rogahlen, Gem. P.		
Kräkel, Otto	—	58
Schaugsten, Gem. (Ballethen P.)		
Zipplies, Fritz	659	72
Schillehlen, Gem. (Sodehnen P.)		
Grenz, Frau Maria geb. Kallweit	457	52
Pliquett, Hermann	833	83
Schudischken. (Wilhelmsberg, Ostpr. P.)		
Weller, Paul	—	54
Skallischkehmen, Gem. (Rogahlen P.)		
Meyer, Friedrich	156	56
Broszat, Emil	217	51

	Grundsteuerreinertrag ℳ	Gesamtgröße ha
Sonnenberg. (Gr. Karpowen P.)		
Girod, Fritz	738	121
Szidlacken, Gem. (Gr. Karpowen P.)		
Nahruhn, Karl	481	52
Tarputschen. (Trempen P.)		
Schirwinski, Franz	—	69
Uszballen. (Kuddern P.)		
Meyer, Richard	—	63
Unterwieser, Ed.	—	57
Wantischken, Gem. (Wikischken P.)		
Buntrock, Otto	574	64
Wittgirren, Gem. (Rogahlen P.)		
Pomian, Richard	369	64

Kreis Goldap.

Altenbude, Gem. (Grabowen P.)		
Pochwalla, Karl	201	70
Barkehmen, Gem. (Petrelskehmen P.)		
Molks, Wilhelm	193	53
Budweitschen, Gem. (Szittkehmen P.)		
Kludszuweit, Fritz	248	68
Caszemeken, Gut. (Kiauten P.)		
Brombach, Wilhelm	957	101
Collnischken, Gem. (Alt-Buttkuhnen P.)		
Ecker, Emil	398	109
Gill, Johann	225	67
Lissinna, Ludwig	231	55
Schmidt, Emil	150	55
Schmidt, Otto	262	99
Dubeningken, Gem.		
Wallies, Hermann	223	51
Dzingellen, Gem. (Regellen P.)		
Braszus, Albert	323	87
Egglenischken. (Szardeningken P.)		
Schweiger, Friedrich	529	53
Flösten. (Groß-Wronken P.)		
Spath, Otto	258	66
Gawaiten, Gem.		
Eder, Friedrich	1453	76
Gerehlischken, Gem. (Grabowen P.)		
Alwath, Karl	197	52
Jankowski, Max	244	64
Goldap, Abbaugut.		
Landien, Hans	254	55
Meier, Wilhelm	620	85
Richan, Martha, Frau	663	105
Groß-Duneyken, Gem. (Neuendorf, Kr. Oletzko P.)		
Buttgereit, Friedrich	307	66
Groß-Trakischken, Gem. (Gawaiten P.)		
Buttgereit, Franz	191	52
Oschkinat, Fritz	466	82
Groß-Wronken, Gem.		
Ehrenberg, Emil	325	89
Gulbenischken. (Gawaiten P.)		
Toparkus, August	574	58
Gustavshöhe, Gut, z. Gem. Kowalken gehörig. (Grabowen P.)		
Albath, Fritz	934	204
Jeblonsken, Gem. (Groß-Wronken P.)		
Leibfacher, Frau	169	56
Kleeberg, Gut. (Goldap P.)		
Stockfisch, Friedrich	446	94
Kl.-Kummetschen, Gem. (Goldap P.)		
Zempel, Sophie, Frau	161	77
Langensee, Gut (Plautzkehmen P.)		
Kroll, Artur	864	363
Makunischken, Gem. (Iszlaudszen P.)		
Budweg, Marie, Frau	556	96
Marlinowen, Gem. (Gurnen P.)		
Bade, Anton	182	55
Syperreck, Mathes	165	53
Matznorkehmen, Gem. (Blindgallen P.)		
Lange, August	167	64
Naujehnen, Gem. (Bodschwingken P.)		
Joschko, Herrmann	209	51
Schaumann, Mathes	—	65
Schlicker, Albert	397	92
Pellkawen, Gem. (Szittkehmen P.)		
Eilsberger, Andreas	188	53
Pietraschen, Gem. (Groß-Wronken P.)		
Gerullis, Leo	279	85
Plawischken, Gem. (Gawaiten P.)		
Szurowsky, Rudolf	243	82
Pöwgallen, Gem. (Tollmingkehmen P.)		
Glass, Gustav	622	63
Regellen, Gem.		
Brödtler, Gero. Nr. 20	188	59
Rudszien, Gem. (Dorschen P.)		
Kaukel, Johann	208	86
Stepputat, August	135	54
Sausleszowen, Gem. (Szittkehmen P.)		
Richter, Fritz	374	141
Skötschen, Gem. (Goldap P.)		
Schlemminger, George	414	89
Stonupönen, Gem. (Kuddern, Kr. Darkehmen. P.).		
Schippel, Wilhelm	585	64
Stumbern, Gem. (Gawaiten P.)		
Klischat, Franz	548	55
Szielasken, Gem.		
Kutzinski, Adam	244	66
Podlasly, Johann	190	54
Szurowski, Emil	163	51
Roppel, Wilhelmine, Frau	260	57
Warnen, Gem. (Tollmingkehmen P.)		
Hütt, Otto	454	51
Kellermann, Bernhard	676	75
Klinger, Eduard	403	52
Werxnen, Gem. (Tollmingkehmen P.)		
Tietz, Oskar	465	65
Wiersbianken, Gem. (Neuendorf, Kr. Oletzko P)		
Kruska, Karl	363	87

Kreis Gumbinnen.

Adomlauken. (Nemmersdorf P.)		
Gruber, August	—	61
Antszirgessern, Gem. (Gumbinnen P.)		
Puplat, Gustav	—	52

	Grundsteuerreinertrag ℳ	Gesamtgröße ha
Augstupönen, Gem.		
Frochlich, August	252	82
Ballienen. (Brakupönen P.)		
Pflaumbaum, Hermann	—	75
Bersteningken, Gem. (Pakallnischken P.)		
Salecka, Gottlieb	680	69
Bibehlen. (Gerwischkehmen P.)		
Eschment, Ludwig	—	52
Brakupönen, Gem.		
Mszkurat, Wilhelm	745	59
Budweitschen. (Nemmersdorf P.)		
Loerzer, Richard	—	85
Sinnhuber, Emil	—	107
Carmohnen, (Brakupönen P.)		
Girod, Gustav	565	66
Didsziddern. (Buylien P.)		
Kurapkat, Emil	—	52
Thierfeldt, Wilhelm	—	62
Ernstberg. (Walterskehmen P.)		
Neubacher, Franz, auf Vorwerk Surminnen	654	70
Eszerischken, Gem. (Nemmersdorf P.)		
Herrmann jun., Fritz	955	89
Eszerningken, Gem. (Gerwischkehmen P.)		
Hein, Albert	—	89
Simhöfer, Georg	545	55
Florkehmen, Gem.		
Satow, Adolf	1057	146
Kammer, Franz	513	65
Freudenhoch. (Stannaitschen P.)		
Kastell, Wilhelm	—	54
Kindermann, Richard	—	53
Friedrichsfelde. (Gumbinnen P.)		
Mentz, Gustav	—	139
Gailupönen, Gem. (Nemmersdorf P.)		
Sinnhuber, Emil	926	90
Gerschwillanken, Gem. (Nemmersdorf P.)		
Perrey, Gustav	347	58
Gertschen, Gem. (Gumbinnen P.)		
Urbat, Minna, Frl.	494	50
Gerwischken, Gem. (Kampischkehmen P.)		
Schmidt, Gustav	1257	114
Girnehlen, Gut. (Judtschen P.)		
Prasse, Martin	1207	160
Groß-Baitschen. (Gumbinnen P.)		
Bachler, Johann	—	50
Hefft, Otto	—	70
Klinger I, Friedrich	—	56
Post, Rudolf	—	54
Groß-Berschkurren. (Stannaitschen P.)		
Hinterthauer, August	—	70
Locklair, Ludwig	—	85
Groß-Datzen, Gem. (Klein-Pruschillen P.)		
Burchard, Marie, Frau geb. Schmidt	759	89
Groß-Tellitzkehmen. (Walterkehmen P.)		
Bartoleit, Rudolf	—	52
Bierbrauer, Ludwig	—	55
Groß-Wersmennigken, Gem. (Judtschen, P.)		
Kaszemeck, Gustav	434	63
Dildey, Ernst	470	54
Guddatschen, Gem. (Gumbinnen P.)		
Paulikat, Max	855	80
Jodszuhnen, Gem. (Augstupönen P.)		
Riemer, Wilhelm	521	53
Schawaller, Ernst	2143	262
Jschdaggen, Gem.		
Heisel, Emil	884	96
Judtschen, Gem.		
Hans Schinz	731	86
Kaimelau, Gem. (Ischdaggen P.)		
Embacher, Emil	549	83
Kallnen, Gem. (Buylien P.)		
Otto Schlatter	649	72
Kampischkehmen, Gem.		
Didt, August	821	65
Kasenowsken, Gem. (Gerwischkehmen P.)		
Haab, Margarete, Frl.	544	78
Klein-Baitschen. (Gumbinnen P.)		
Didjurgert, Elisabeth	—	52
Klein-Datzen, Gem. (Spirokeln P.)		
Schmidtke, Emil	1138	116
Klein-Gaudischkehmen, Gem. (Judtschen P.)		
Guddat, Gustav	569	61
Schinz, August	552	55
Klein-Tellitzkehmen, Gem. (Walterkehmen P.)		
Müller, Johann	3518	291
Kollatischken, Gem. (Nemmersdorf P.)		
Müller, Ferdinand	512	53
Kuttkuhnen, Gem.		
Bernecker, Gustav	791	57
Schmalong, Marie, Frau	825	63
Lenglauken, Gem. (Gumbinnen P.)		
Huntrieser, Franz	817	90
Lolidimmen.		
Schinz, Georg	926	78
Lutzicken. (Buylien P.)		
Scheffler, Franz	—	63
Matzutkehmen.		
Schlaugat, Wilhelm	—	65
Naujeningken.		
Pflaumbaum'sche Erben	—	72
Neu-Maygunischken, Gem. (Walterkehmen P.)		
Kowalewski, Jakob	919	102
Nemmersdorf, Gem.		
Schroeder, Otto	906	99
Jauert, Hans	1145	136
Nestonkehmen, Gem. (Augstupoenen P.)		
Urbat, Gottlieb	878	62
Niebudszen, Gem.		
Reck, Friedrich	593	63
Schneider, Wilhelm	—	83
Pakallnischken, Gem.		
Rusch, Friedrich	556	56
Pendrinnen, Gem. (Kraupischkehmen P.)		
Schinz, Emma	—	74
Schinz, Wilhelm	944	90

	Grundsteuerreinertrag ℳ	Gesamtgröße ha
Pötschkehmen, Gem. (Gerwischkehmen P.)		
Jahnke, Ewald	—	53
Pruszischken, Gem. (Gumbinnen P.)		
Führer, Bertha, geb. Puplat	1220	100
Fink, Hermann	—	100
Purwienen, Gem. (Judtschen P.)		
Pingel, Otto	639	68
Goemann, Folkert	1034	111
Ribbinnen, Gem. (Sodehnen P.)		
Hundrieser, Friedrich	825	63
Rosenfelde, Gem. (Sodehnen, Kr. Darkehmen P.)		
Rücksteiner, Friedrich	582	85
Schinz, Eduard	583	57
Sadweitschen, Gem. (Gumbinnen P.)		
Rusch, Heinrich	—	61
Samelucken, Gem. (Walterkehmen P.)		
Pflaumbaum, Fritz	1100	120
Schestocken.		
Neubacher, Albert	—	82
Schillennigken, Gem. (Judtschen P.)		
Eder, Ernst	—	55
Weinberg, Eduard	417	72
Schlappacken, Gem. (Ischdaggen P.)		
de la Chaux, Franz	871	98
Schmulken.		
Steiner, Karl	—	66
Sodehnen.		
Reich, Fritz	—	63
Sodeiken.		
Weber, Ludwig	—	51
Sodinehlen.		
Räder, Friedrich	—	57
Spirokeln.		
Geruschkat, August	—	50
Stanneitschen, Gem.		
Bandoly, Friedrich	—	83
Matthée, Heinrich	—	95
Rieder, Karl	926	106
Stannen, Gem. (Judtschen P.)		
Padeffke, Ernst	812	101
Stobricken, Gem. (Judtschen P.)		
Aschmoneit, Fritz	—	63
Klein, Richard	666	71
Padeffke, Ernst	—	102
Szublauken, Gem. (Nemmersdorf P.)		
Junkuhn, Adolf	1181	92
Schneider, Friedrich	767	77
Thuren.		
Kowalewski, Christian	—	92
Tublauken, Gem. (Trakehnen Bhf. P.)		
Girod, Gustav	1817	149
Uszupönen, Gem. (Karalene, Kr. Insterburg P.)		
Pannke, Hugo	692	120
Pannke, Emma geb. Schinz	737	78
Waiwern, Gem. (Gumbinnen P.)		
Steiner, Franz	1011	78
Wallehlischken.		
Kreuzahler, Franz	—	59
Walterkehmen, Gem.		
Müller	—	96
Stutzki, Friedrich	685	62
Wandlauszen, Gem. (Nemmersdorf P.)		
Rothgenger, Franz	567	51
Warkallen.		
Penner, Albert	—	63
Wilken, Adl-.		
Fergel, Arthur	—	271
Wilpischen, Gem. (Gerwischkehmen P.)		
Schulz, Karl	—	62
Wingennigken, Gem. (Judtschen P.)		
Feller, Johann	644	78
Worupönen, Gem. (Gumbinnen P.)		
Bernecker, Gustav	—	122
Bernecker, Wilhelm	—	59
Käding, Ewald	729	56

Kreis Insterburg.

	Grundsteuerreinertrag ℳ	Gesamtgröße ha
Ackmenischken, Gem. (Obehlischken P.)		
Forstreuter, Karl	—	78
Forstreuter, Otto	531	67
Korinth, Gustav	794	93
Albrechtshöfen, Gem. (Saalau P.)		
Buchhorn	—	80
Wagner, Fritz	676	116
Reichert, Eduard	708	61
Grigat, Otto	483	54
Auxkallen, Gem. (Pelleningken P.)		
May, Karl	555	59
Berszienen, Gem. (Aulowönen P.)		
Büchler, Johann	757	87
Berszienen bei Bokellen.		
Guddat, Friedrich	—	52
Berszienen bei Grünheide.		
Winkler, Albert	—	79
Berszienen, Gut. (Kaukern P.)		
Erzberger, Otto	882	107
Bersziubchen, Gut. (Szemlauken P.)		
Nolde, Hermann	1079	116
Budwethen, Gem. (Reckeitschen P.)		
Sinnhuber, Franz	870	77
Carlswalde, Gem.		
Ditt, Heinrich	539	67
Thielmann, Karl	676	83
Castaunen, Gem. (Didlacken P.)		
Goldau, Emil	673	56
Kalcher, Benno	953	122
Reinhold, Heinrich	1021	121
Daupelken.		
Erzberger, Emil	—	59
Poeppel, Albert	—	68
Draskinehlen, Gem. (Bokellen P.)		
Kuhn, Mathias	848	100
Draupchen, Gem. (Jodlauken P.)		
Sinnhuber, Ernst	446	60
Scharein, Albert	666	76
Schebdat, Erich	—	50
Drutschlauken, Gut. (Kruschinnen P.)		
Griser, Ernst	—	62
du Maire, Albert	324	52
Habedank, Kurt	308	62
Kallweit, Franz	521	87
Dwarischken, Gut. (Karalene P.)		
Fröhlich, Hugo	2271	356

	Grundsteuerreinertrag ℳ	Gesamtgröße ha
Eichhorn.		
Dalheimer, Anton	—	91
Gaidies, Hermann	—	89
Erdmannsruh, Gem. (Kraupischkehmen P.)		
Girod, Franz	523	71
Ernstwalde, Gem. (Wanniglauken P.)		
Haugwitz, August	970	104
Scharffetter, Karl	780	86
Wenger, August	—	110
Gaidszen.		
Andres, Willy	—	55
Gandrinnen, Gem. (Jodlauken P.)		
Feddermann, Wilhelm	649	81
Gudat, Hermann	—	51
Meyer, Max	1156	156
Torunski, Ernst	—	94
Georgenburgkehlen, Gem. (Georgenburg P.)		
Gramatke, Elisabeth, Frau	775	60
Georgenburgmühle, Gem. (Georgenburg P.)		
Meyhoefer, Otto	883	96
Geswethen.		
Becker, Fritz	—	50
Gnottau, Gut. (Saalau P.)		
Wendt, Siegfried	3872	418
Gräwenswalde, Gem. (Berschkallen P.)		
Nötzel, Robert	697	100
Gravenort, Gem. (Szallgirren P.)		
Gruschkuhn, Wilhelm	1212	167
Groß-Aulowönen.		
Grubert, Wilhelm	—	56
Groß-Berschkallen, Gem.		
Bundt, Artur	650	74
Kykebusch, Julius	511	53
Padeffke, Max	551	64
Groß-Eschenbruch, Gem.		
Edom, Wilhelmine	—	57
Gelleschun, Minna	—	72
Neumann, Karl	705	72
Groß-Gerlauken, Gut. (Pelleningken P.)		
Harbrücker, Mathes	550	54
Sieloff, Karl	1253	116
Groß-Laszeningken, Gem.		
Haugwitz, Alfred	965	71
Kühn II, August	—	50
Groß-Niebudszen, Gem. (Saugwethen P.)		
Berger, Julius	—	56
Weichler, Karl	—	57
Groß-Reckeitschen, Gem.		
Joneleit, Emil	507	51
Groß-Schunkern.		
Kümmel, Emma	—	51
Liebchen, Hugo	—	93
Groß-Schuppinen.		
Kuserat, August	—	57
Groß-Skripstienen, Gem. (Carlswalde P.)		
Elxnat, Leo	1177	155
Girod, Otto	—	177
Harbrücker, Albert	1312	115
Matthie, Erich	—	148
Groß-Stobingen, Gem. (Neu-Stobingen P.)		
Jahnert, Albert	611	61
Groß-Trakinnen, Gem. (Neu-Stobingen P.)		
Krueger, Wilhelm	627	78
Groß-Triaken.		
Bark, Hermann	—	70
Ratzenberger, Johann	—	66
Groß-Warkau, Gem.		
Ruhnke, Emil	663	74
Krink, Gustav	489	54
Statthaus, Gustav	—	50
Guttawutschen, Gem. (Reckeitschen P.)		
Wagner, Kurt	1108	123
Jessen, Gem. (Karalene P.)		
Naujoks, Christine	—	85
Podehl, Leo	932	86
Jodlauken.		
Didszuhn, Theodor	—	79
Okel, Max	—	69
Ischdaggen, Gem. (Reckeitschen P.)		
Joneleit, Emil	—	50
Nemjoks, August	—	52
Wiesberger, Julius	435	51
Kamputschen, Gem. (Szallgirren P.)		
Eckart, Friedrich	484	60
Kamszarden, Gem. (Neunischken P.)		
Geginat, Karl	579	67
Valtinat, Karl	748	79
Kemsen.		
Nettpold, Julius	—	53
Klaukallen, Gem. (Berschkellen P.)		
Aubuhl, Fritz	442	56
Geßeleit, Adolf	—	71
Lünen, Gottlieb	—	59
Klein-Aulowönen, Gem. (Aulowönen P.)		
Haasler, Johann	—	52
Wiesberger, Josef	922	97
Klein-Berschkallen.		
Westphal, Karl	—	52
Klein-Kalkeningen.		
Stattaus, Emil	—	62
Klein-Plattenischken, Gem. (Didlacken P.)		
Schlagowski, Otto	488	65
Klein-Skripstienen, Gut. (Carlswalde P.)		
Mathée, Erich	1536	148
Klein-Warkau, Gem. (Groß-Warkau P.)		
Mallunat, Christian	596	55
Kneiffen, Gem. (Sesslacken P.)		
Kleischmann, Rudolf	1123	107
Kohlischken.		
Jaquet, Emil	—	53
Kraupischkehmen, Gem.		
Bendszus, Heinrich	668	89
Bouvain, Karl	—	109
Eder, Karl	—	57
Jenett, Albert	—	50
Lösch, August	624	50
Padeffke II, Julius	—	72
Lasdehnen.		
Krüger, Franz	—	50
Laugallen, Gem. (Didlacken P.)		
Unger, Friedrich Wilhelm	1496	169
Laukogallen, Gem. (Groß-Warkau P.)		
Guddat, Karl	592	67
Leipeningken, Gem.		
Steckel, August	602	51
Lenkeitschen, Gem. (Karalehne P.)		
Werth, Anna, Frau und Kinder	545	71

	Grundsteuerreinertrag ℳ	Gesamtgröße ha
Lenkutschen, Gem. (Kruschinnen P.)		
Sagowski, Otto	731	75
Schirmacher, Herm.	—	75
Leppienen.		
Jaquet, Fritz	—	50
Leputschen, Gem. (Jodlauken P.)		
Endruweit, Otto	509	60
Perrey, Johann	509	73
Lindicken, Gem. (Wanniglauken P.)		
Hausler, Wilhelm	—	84
Medukallen bei Pelleningken.		
Heidler, Karl	—	64
Muldszehlen, Gem. (Tarputschen P.)		
Lunau, Hans	—	95
Riemat, Franz	—	74
Tietz, Hans	793	101
Neugrün, Gem. (Blumenthal P.)		
Stadtaus, Elise, Frau	436	62
Neu-Lappönen, Gut. (Aulowönen P.)		
Lengnick, Erich	3520	392
Neu-Lasdehnen.		
Kallweit, Johann	—	88
Neunischken, Gem.		
Geginat, Heinrich	893	72
Neusiedel, Gem. (Szallgirren P.)		
Ockel, Max	487	69
Pabbeln, Gem. (Matheningken P.)		
Stadthaus, Gustav	684	80
Padrojen bei Rekeitschen.		
Kallweit, Albert	—	69
Pakalehnen.		
Schinz, Fritz	—	53
Paplacken, Gem. (Saalau P.)		
Schmidt, Gustav	1362	120
Paskirsnen, Gem. (Berschkallen P.)		
Soldat, Eduard	551	70
Pesseln, Gem. (Wanniglauken P.)		
Kröhnert, Natalie, Frau	591	70
Plattenischken, Gem. (Didlacken P.)		
Bückner, Franz	318	54
Kerschus, Heinrich	—	53
du Maire	—	64
Pleinlauken, Gem. (Blumenthal P.)		
Prekow, Karl	877	93
Radszuhnen.		
Fischler, August	—	53
Rauben.		
Albat, August	—	57
Rudat, Karl	—	53
Rauducken, Gem. (Wanniglauken P.)		
Grigull, Ernst	517	51
Rosenthal, Gut. (Blumenthal P.)		
Scharffetter, Wilhelm	1439	153
Rudlacken, Gem. (Saalau P.)		
Mattern, Edwin	597	75
Raschies, Wilhelm	756	78
Sauskeppen.		
Poweleit, Gustav	—	56
Scheppetschen, Gem. (Kruschinnen P.)		
Broszus, Emil	—	53
Radtke, Karl	572	54
Schernupchen, Gem. (Obehlischken P.)		
Schlitzkus, Hermann	—	50
Schmackerlauken, Gem. (Saalau P.)		
Pollack, Friedrich	550	55
Seßlacken.		
Daniel, August	—	57
Siemonischken, Gem. (Insterburg P.)		
Kallweit, Marie	—	60
Sinnhuber, Gertrud, Frau	616	60
Skungirren, Gem. (Obelischken P.)		
Sadowski, Gustav	516	72
Stablacken, Gut. (Puschdorf P.)		
Müllbredt, Friedrich	702	81
Stagutschen.		
Klein, Otto	—	94
Staggen, Gem. (Aulowönen P.)		
Kurbjuhn, Heinrich	685	86
Stagutschen, Gem. (Bokellen P.)		
Scharffetter, Mathias	532	59
Stanken, Gem. (Grünheide, Ostpr. P.)		
Federmann, Emil	623	97
Sterkeninken, Gem. (Leipeningken P.)		
Boettcher, Franz	—	60
Büchler, Hugo	693	53
Duschholz, Albert	—	79
Müller, Heinrich	876	65
Neumann, Karl	—	52
Strigehnen.		
Freikschat, Karl	—	57
Swainen, Gem. (Aulowönen P.)		
Nolde, Karl	628	68
Szacken, Gem. (Reckeitschen P.)		
Nolde, Wilhelm	794	73
Buddig, Gustav	596	57
Szameitkehmen, Gem. (Kraupischkehmen P.)		
Sinnhuber, Rudolf	1076	89
Szierandszen, Gem. (Grünheide, Ostpr. P.)		
Bartel, Alfred	399	68
Mosel, Hermann	—	60
Tammowischken, Gem. (Neu-Stobingen P.)		
Jenett, Fritz	—	56
Tarputschen.		
Weyhöfer, Otto	—	96
Triacken, Gem. (Berschkallen P.)		
Radszat, August	488	66
Uszballen.		
Hanau, Hermann	—	68
Uszbundszen, Gem. (Uderballen, Ostpr. P.)		
Freitag, Hermann	604	65
Wiepeningken, Gem.		
Freidank, Fritz	1034	86
Wirszeninken.		
Geßschitz, Otto	—	58
Wirtkallen.		
Hofer, Karl	—	58

Kreis Niederung.

Einschließlich Restkreis Heydekrug, die zu letzterem gehörigen Güter sind mit * bezeichnet

	Grundsteuerreinertrag ℳ	Gesamtgröße ha
***Abschrey,** Gem. (Spucken P.)		
Pempe, Heinrich	1586	92
Ahlgarten. (Groß-Krauleiden P.)		
Engelke, Karl	—	—
Alt-Buttkischken, Gem. (Motzwethen P.)		
Laugals, Anna, Frau	1489	58
Alt-Schemeiten, Gem. (Joneiten P.)		
Höllger	—	—
Lange, Hugo	1854	83
Reimer	—	—
Alt-Seckenburg. (Seckenburg P.)		
Grigull	—	—
An der Kurwe, Gem. (Linkuhnen P.)		
Pleck, August	1563	52
An der Ulpesch, Gem. (Reatischken P., Memelniederung.)		
Lange, Hermann	—	—
Manzau, Paul	—	—
Nötzel, Karl	—	—
Reimer, Arthur	—	—
Reimer, Gustav	1981	180
Andreischken, Gem. (Skaisgirren P.)		
Kramer	—	—
Nötzel	—	—
Riechert, Max	679	52
Anmuth. (Linkuhnen P.)		
Sturies	—	—
An Rokaiten, Gem. (Neukirch P.)		
Reimer, Ewald	1521	53
Argelothen. (Heinrichswalde, Ostpr. P.)		
Grubeit, Gustav	—	—
Aschenberg, Gem. (Ibenberg P.)		
Naujeck	—	—
Tillwick, Anna, Frau	1544	68
Aschpalten, Gem. (Kallningken P.)		
Beinert, Carl	—	—
Mertins, Franz	1311	52
Baltruschkehmen. (Skören P.)		
Ditkuns	—	—
Bartscheiten, Gem. (Groß-Brittanien P.)		
Fröse, Geschwister	1421	58
Göritz, Emil	1476	51
Reimer II	—	—
Trutnau, Frau	—	—
Baubeln, Gem. (Schakuhnen P.)		
Killat, Franz	—	—
Kühn, Fritz	1147	54
Budehlischken, Gem. (Neukirch, Ostpr. P.)		
Huhn, Fr.	—	—
Krohnert, Hugo	1278	60
Kujus, Heinrich	—	—
Kujus, Michael	—	—
Schaack, Rudolf	1677	64
Thiel, Rudolf	1616	65
Budwethen, Gem. (Skaisgirren P.)		
Knackstädt, Eduard	520	52
Bürgerhuben, Gem. (Linkuhnen P.)		
Nötzel, Karl	—	—
Nötzel, Otto	2397	92
Callwellen, Gem. (Seckenburg P.)		
Berg, Emil	960	71
***Catrinigkeiten.** (Ackmenischken P.)		
Kairies	—	—
Demedszen, Gem. (Szemlauken P.)		
Gieger, Karl	743	93
Warstat	—	—
Doblienen, Gem. (Neufrost P.)		
Böck, Moritz	821	62
Böttcher	—	—
Statthaus	—	—
***Derwehlischken,** Gem. (Kallningken P.)		
Haupt, Arthur	—	—
Haupt, Berta geb. Lemke	1367	76
Haupt, Gustav	—	—
Dwarehlischken, Gem. (Neukirch P.)		
Döhring	—	—
Schulz	—	—
Erbfrei-Bogdahnen, Gem. (Sköpen P.)		
Böck, Max	1643	56
Schlittke	—	—
Gassen, Gem. (Heinrichswalde P.)		
Adeberg, Adolf	1285	67
Behrendt, Reinhold	1916	94
Gerhardswalde.		
Trautmann	—	—
Gilkendorf, Gem. (Neukirch P.)		
Tiedemann, Adolf	1263	61
Griegolienen, Gem. (Linkuhnen P.)		
Eweit	—	—
Götzke I, Franz	1506	53
Götzke II, Franz	—	—
Janz	—	—
Rosenfeld	—	—
Grietischken, Gem. (Pokraken P.)		
Böttcher	—	—
Pentschuck	—	—
Rosenfeld, Adolf	—	—
Gronwalde. (Skirbst P.)		
Höllger	—	—
Groß-Ailgawischken, Gem. (Kaukehmen P.)		
Hoffmann, Otto	2578	94
Trumpjahn	—	—
Groß-Brettschneidern, Gem. (Schillkojen P.)		
Endrmoeit	—	—
Groß-Brittanien, Gem.		
Artschwager, Gustav	2237	97
Groß-Budwethen, Gem. (Sköpen P.)		
Bendig, Hugo	1553	51
Wiesenberg	—	—
Groß-Karzewischken.		
Gober	—	—
Naujek	—	—
Groß-Krauleiden, Gem.		
Gawehn, Albert	457	52
Kröhnert	—	—
Groß-Kryszahnen. (Seckenburg P.)		
Friederik	—	—
Groß-Marienwalde, Gem. (Groß-Friedrichsdorf P.)		
Lorenz, Wilhelm	622	51
Groß-Sausseningken, Gem. (Joneiten P.)		
Faak, Otto	1113	51
Stantien, Ernst	2385	101

	Grundsteuerreinertrag ℳ	Gesamtgröße ha
Groß-Trumpeiten, Gem. (Kaukehmen P.)		
Höllger	—	—
Jodtka	—	—
Heinrichsfelde, Gem. (Palleiten P.)		
Tautrimm, Georg	807	61
Heinrichswalde, Ostpr.		
Adeberg	—	—
Ewert	—	—
Fleischmann	—	—
Jodies	—	—
Kramer	—	—
Hohenwiese, Gem. (Reatischken P.)		
Friedmuth	—	—
Kopp	—	—
Seidenberg, Friedrich	2357	100
Kallningken.		
Falk, Fritz	583	52
Kattenupen. (Schillkojen P.)		
Schulz	—	—
Kaukweth-Kludszen, Gem. (Neu-Argeningken P.)		
Kopp, Hugo	844	60
Kiauken, Gem. (Lappienen P.)		
Girrulat	—	—
Thiel, Johannes	—	—
Klubinn, Gem. (Linkuhnen P.)		
Anpreigsch, Georg	1516	54
Jodischken. (Spucken P.)		
Kröhnert	—	—
Junker	—	—
***Joneiten,** Gem.		
Dams, Martha, Frau	1550	58
Bättig	—	—
Böttcher, Ernst	2068	77
Kröhnert, Ernst	1797	60
Schulz, Arthur	2490	105
Saunus	—	—
Ibenberg, Gem.		
Buddrues	—	—
Scheermann, Heinrich	1109	65
Jagsten, Gem. (Skaisgirren P.)		
Mosel, Ernst	781	61
Jäkischken. (Spucken P.)		
Mierwaldt	—	—
Jedwilleiten. (Motzwethen P.)		
Berg	—	—
Saß	—	—
Johannsdorf. (Ibenburg P.)		
Döhring	1494	70
Götzke	—	—
Hennig	—	—
Zerrath	—	—
Klein-Girratischken. (Skaisgirren P.)		
Pfeiffenberger	—	—
Klein-Marienwalde. (Groß-Friedrichsdorf P.)		
Kopp	—	—
Nötzel	—	—
Kleinenswalde. (Heinrichswalde, Ostpr.P.)		
Pauper	—	—
Wittner	—	—
Kreywehlen, Adl.-, Gem. (Neukirch P.)		
Bellmann	—	—
Berg	—	—
Sponn	—	—
Westphal, Hermann	1585	60
Klein-Sausseningken, Gem. (Joneiten P.)		
Kuhn, Henry	2231	86
Wenzel, Hugo	2613	111
Klein-Skirbst. (Heinrichswalde P.)		
Döhring, Arthur	854	57
Drochner	—	—
Köllmisch-Skirbst, Gem. (Heinrichswalde P.)		
Grigull, Hermann	1214	56
Janz, Fritz	858	58
Nötzel	—	—
Kukerneese, Gem. (Kaukehmen P.)		
Dickhäuser	—	—
Stunkat, Wilhelm	1509	73
***Labben.** (Spucken P.)		
Anspreiksch	—	—
Jonischkeit	—	—
Linkies	—	—
Redszus	—	—
Labegraschen. (Jodgallen P.)		
Gratsch	—	—
Lakendorf. (Oschke und Ibenberg P.)		
Borm	—	—
Mäding	—	—
Westphal	—	—
Zeising	—	—
***Lebbeden.** (Spucken P.)		
Bendig	—	—
Bochum	—	—
Langenberg, Gem. (Reatischken P.)		
Döhring, Eduard	1936	98
Nötzel, Arthur	1074	51
Lausberg, Gem. (Reatischken P.)		
Kopp, Hermann	1187	57
Leitgirren, Gem. (Palleiten P.)		
Grigull	—	—
Janz	—	—
Staats	—	—
Sturies, Franz	852	69
Leitwarren, Gem. (Neukirch P.)		
Liedtke, Ernst	1425	55
Lentenbude. (Oschke P.)		
Janz, Emil	—	—
Laschat, Otto	—	—
Pfeiffer, Ferdinand	—	—
Leitwarren-Lessen, Gem. (Neukirch P.)		
Nötzel, Emil	1829	61
Stanschur	—	—
Sturies	—	—
Thiel	—	—
Lindendorf, Gem. (Neufrost P.)		
Adeberg, Paul	1258	60
Dobinski	—	—
Linkuhnen, Gut.		
Artschwanger	—	—
Engel	—	—
Erwied	—	—
Kröhnert, B.	—	—
***Lukischken.** (Kallningken P.)		
Hageleit	—	—
Kukuk	—	—
Lyszeiten, Gem. (Joneiten P.)		
Böck, Waldemar	1499	60
Klein, Gustav	1331	54
Müller	—	—
Mägdeberg, Gem. (Reatischken P.)		
Böttcher	—	—
Wohlgemuth	—	—

	Grundsteuerreinertrag ℳ	Gesamtgröße ha
Maszrimmen, Gem. (Joneiten P.)		
Engelke	—	—
Haupt, Hermann	680	57
Klapschomeit	—	—
Lorenscheit, Michael	865	61
Siebert	—	—
Mosteiten, Gem. (Joneiten P.)		
Nötzel, Martha, Frau	518	57
Motzwehten.		
Frischmuth, Albert	1104	51
Reimer	—	—
Wedler	—	—
***Nausseden,** Gem. (Ackmenischken P.)		
Hoffmann, Gustav	944	88
Neu-Bogdahnen, Gem. (Sköppen P.)		
Kröhnert, Karl	1318	52
Neuendorf, Gem. (Sköppen P.)		
Göritz, Rudolf	1529	62
Lehnert, Otto	1976	73
Liedtke, Mathilde, Frau	1263	51
Schmeling, Betty, Frau	1929	68
Neuhof-Reatischken.		
Wohlgemuth, Dr.	—	—
Neukirch.		
Rosenfeld, Franz	—	—
Rosenfeld, L., Frau	—	—
Neufrost. (Memelniederung.)		
Grade	—	—
Kwielus	—	—
Zerrath	—	—
Neu-Schemeiten, Gem. (Reatischken P.)		
Kairies, David	1048	55
Sinnhuber, Franz	1008	53
Neu-Sellen. (Kaukehmen P.)		
Engelke	—	—
Neusorge, Gem. (Sköpen P.)		
Kröhnert, Arthur	594	54
Reimer, H.	—	—
Norweischen, Gem. (Lappienen P.)		
Mantey, Oskar	1507	76
Thiel, Richard	1256	71
Norwischeiten, Gem. (Lappienen P.)		
Reimer, Bernhard	763	56
Oschke.		
Höllger	—	—
Tfedemann	—	—
Oschweningken. (Skaiskirren P.)		
Krause	—	—
Packuß, Gem. (Neufrost P.)		
Böttcher, Emil	664	58
Siemund, Otto	894	63
***Pawarszen,** Gem. (Sköpen P.)		
Böttcher	—	—
Sallowsky, E.	—	—
Schulz, Hugo	2127	79
Siemund, Gustav	1564	66
Parungain. (Karkeln P.)		
Domick	—	—
Stegenwallner	—	—
Plein. (Oschke P.)		
Börsch	—	—
Pokraken, Adl.-.		
Ewert	—	—
Janz	—	—
***Pustutten,** Gem. (Kallningken P.)		
Szillat, Friedrich	408	54
Reatischken, Gut.		
Wohlgemuth, Viktor	2489	157
***Rewellen,** Gem. (Spucken P.)		
Pillkalm, Otto	672	51
Rokaiten, Gem. (Neukirch P.)		
Frischmuth, Leo	1660	68
Kröhnert	—	—
Sahmel	—	—
Sausseningken, Gem. (Joneiten P.)		
Barstat	—	—
Kopp, Otto	1221	51
Schakuhnen.		
Hüsler	—	—
Schönroher, Gem. (Neukirch P.)		
Reimer, Otto	2026	81
Störmer, Ernst	1218	51
Thiedemann	—	—
Selseningken. (Neukirch, Ostpr. P.)		
Kopp	—	—
Schaack	—	—
Zerrath, Ewald	—	—
Zerrath, Kurt	—	—
Serpentienen. (Szemlauken P.)		
Pietsch	—	—
Sköpen, Gem.		
Besemer, Hermann	1564	50
Döhring	—	—
Rohrer, Emma, geb. Hahn, Frau	819	35
Stören, Gem.		
Eigenfeld	—	—
Hoffmann	—	—
Reimer, Hermann	1321	55
Skroblienen, Gem. (Liedemeiten P.)		
Trautmann, Marie, Frau	456	53
Skuldeinen. (Kaukehmen P.)		
Perkuhn	—	—
***Spucken.**		
Petereit	—	—
Stauchus	—	—
Stobingen. (Oschke P.)		
Kopp	—	—
Tawellningken, Gem.		
Kutzwor, Hermann	1109	61
Tinkleningken, Gem. (Liedemeiten P.)		
Sachs, Gustav	593	70
***Tirkseln,** Gem. (Spucken P.)		
Liebe, Paula geb. Engelke	1103	60
***Tumstallies,** Gem. (Schakuhnen P.)		
Lepenies, Anna geb. Hennig	1200	55
Usseinen, Gem. (Kallnigken P.)		
Hoellger, Paul	1212	68
Killat, Gustav	1437	77
Killat, Paul	—	—
Lemke	—	—
Thiel, Gustav	—	—
Thiel, Gustav	1259	70
Urszkurwe, Gem. (Linkuhnen P.)		
Reimer, Gustav	1502	50
Schneidereit	—	—
Warskillen, Gem. (Kaukehmen P.)		
Drochner	—	—
Gimitt	—	—
Meyer, Albert	1675	63

	Grundsteuerreinertrag ℳ	Gesamtgröße ha
Warszlauken, Gem. (Neufrost, Memelniederung P.)		
Engelke	—	—
Siemund	—	—
Tilyps	—	—
*** Wieszeiten.** (Schakuhnen P.)		
Lemke	—	—
Mäding	—	—
Witten, Gem. (Kallningken P.)		
Grasteit	—	—
Kröhnert	—	—
Wolfsberg, Gem. (Reatischken, Memelniederung P.)		
Böttcher	—	—
Noack	—	—
Selleneit	—	—
Preuss, Eugen	1245	54
Wolfsdorf, Gem. (Neukirch, Ostpr. P.)		
Benther	—	—
Böttcher, Ernst	1004	62
Paltinat	—	—
Reimer	—	—
Vongehnr	—	—
Ziegelberg, Gem. (Neukirch, Ostpr. P.)		
Rosenfeld, Franz	1427	52

Kreis Oletzko.

Babken, K./G.		
Dorra, August	—	61
Klimaschewski, Adam	—	52
Babken, K./M.		
Pyko, August	—	53
Barannen.		
Farrensteiner, Bernhard	—	75
Herzog, Otto	—	61
Bartken, Gem. (Kiöwen P.)		
Broschell, Ernst	365	71
Bittkowen, Gem. (Szielasken P.)		
Dombrowski, Erich	379	83
Herrmann, August	430	136
Poppel, Ludwig	279	69
Borawsken.		
Belusa, Samuel	—	52
Markowski, Wilhelmine	—	67
Borkowinnen, Gem. (Szielasken P.)		
Bilgendorff, Otto u. Werner	585	69
Lipka, Gottlieb	—	66
Pettelkau, Auguste, Frau	488	63
Pettelkau, Max	—	70
Rogowski, Emil	454	81
Rogowski I, Otto	—	72
Rogowski II, Otto	—	75
Charlottenhof, Vorw. (Solkalken P.)		
Meyer	—	—
Chelchen, Gut. (Duneyken P.)		
Tatzko, Karl	—	—
Czarma-Kleszewen, Gem. (Kiöwen P.)		
Lask, Ludwig	508	76
Dombrowsken.		
Drewello, Ludwig	—	86
Niedswetzki, August	—	86
Pyko, August	—	57
Sych, Johann	—	52
Duneyken.		
Kannenberg, Fritz	—	185
Kruska, Robert	—	72
Nikolowius, Richard	—	109
Duttken, Gem. (Giesen P.)		
Drewello, August	132	65
Godzieba, Gustav	—	110
Gollub, Johann	172	70
Herzmoneit, August	—	60
Janke, Karl	127	61
Dzingellen, Gem. (Gonsken P.)		
Dora, Karl	—	59
Jelen, Alfred	240	79
Mrowka, Wilhelm	—	80
Eichhorn, Gem. (Babken P.)		
Weidekamm, Emil	199	54
Garbassen, Gem.		
Borowy, Otto	431	117
Grojanski, Otto	—	56
Kannenberg, Marie	196	57
Kowallek, Johann	—	51
Gartenberg, Gem. (Kowahlen P.)		
Kukowski, Gustav	—	54
Przyborowski, Gustav	344	60
Giesen, Gem.		
Hoffmann, Marie	—	53
Leszinski, Ludig	386	66
Lyß, Gottlieb	274	75
v. Podbielski	231	56
Salewski, Fritz	—	59
Gollubien, Bz., Gem. (Sokolken P.)		
Czekay, Julius	—	87
Schneeberg, Franz	222	51
Gonschorowen, Gem. (Kiöwen P.)		
Kochau, Adam	282	54
Gonsken, Gem.		
Hilpert, Adolf	—	54
Mereddig, August	—	77
Mummedey, Fritz	—	62
Gordeyken, Gem. (Dullen P.)		
Knischewski, Adam	—	66
Koslowski, Johann	—	50
Groß-Czymochen, Gem.		
Kukowski, Katharina, Frau	421	70
Groß-Retzken, Gem. (Kruppinnen P.)		
Kukowski, Adolf	243	51
Guhsen, Gem. (Kowahlen P.)		
Pyko, Johann	—	54
Ruschenzik, Johann	—	54
Jaschken, Gem. (Dullen P.)		
Albat, Paul	381	86
Biallaß, Johann	216	51
Jelittken, Gem. (Kiöwen P.)		
Busching, Johannes	877	173
Falk, Friedrich	213	61
Kownatzki, Fritz	—	61
Judzicken, Gem. (Babken P.)		
Borowy, Samuel	268	51
Kollnisko, Fritz	501	104
Kiöwen.		
Marks, Gustav	—	75
Kleinhof-Duneyken, Gut.		
Kruska, Robert	252	72
Klein-Oletzko, Gem. (Wielitzken P.)		
Behr, Robert	—	54
Derengowski, Mathias	—	105
Knischewski I, Johann	—	84
Moszarski, Karl	—	58
Mozarsky, Karl	195	52
Reuter, Ida	—	105
Kleszöwen.		
Knischewski, Franz	—	63
Lask, Ludwig	—	76
Lyss, August	—	53
Polixa, Karl	—	98

	Grundsteuerreinertrag ℳ	Gesamtgröße ha
Kruppinnen, Gem.		
Kownatzki, Karl	—	52
Krzysöwken.		
Kupczyk, August	—	56
Krzywen, Gem.		
Demski, Eduard	109	57
Dolinga, Martin	—	54
Holzlehner, August	—	64
Jastrzembski, Johann	—	51
Motzkuhn, Friederike, Frau	170	53
Kukowen, Gem. (Marggrabowa P.)		
Biallaß, August	147	51
Danielzick, Leo	411	64
Huhmann, Bernhard	281	84
Knischewski, Emil	492	76
Wieszorreck, Bernhard	264	55
Wohlgemuth, Gustav	349	53
Kutzen, Gem. (Kowahlen P.)		
Karolat, Johann	169	53
Krebs, Kurt	320	62
Krebs, Kurt	422	97
Kutzewski, Otto	—	66
Marggrabowa, Gem.		
Gutt, Johann	242	60
Kistau, Otto	—	287
Korth, Richard	500	76
Luther	—	159
Preuß	—	98
Reichert, Julius	—	61
Rosenow, Fritz	428	86
Markowsken.		
Gollub, Fritz	—	51
Karaschewski, Friedrich	—	60
Masuhren, Gem. (Rogonnen P.)		
Czepluck, Gustav	240	51
Lipka, Friedrich	—	52
Nogga, Gustav	—	55
Wierutsch, Johann	313	51
Mierunsken, Gem.		
Dombrowski, Samiel	228	57
Dzinbiella, Jakob	235	57
Hilpert, Johann	336	80
Radzio, Auguste	—	57
Monethen, Gem. (Schareyken P.)		
Gollub, Erich	—	111
Neuendorf, Gem.		
Rogowski, August	—	128
Neu-Statzen.		
Roggausch, Adolf	—	50
Niedzwetzken, Gem. (Wielitzken P.)		
Raulin, Adam	359	79
Olschöwen, Gem. (Stooszner P.)		
Halbhuebner, Hermann	283	76
Orzechowken, Gem.		
Bandilla, Lina	—	118
Borrek I, Johann	—	68
Hoffmann, Albert	—	114
Rohrmoser, Albert	307	113
Plöwken, Gem. (Mierunsken P.)		
Kuleßa, August	—	38
Rapelius, Kurt	306	98
Tolkmitt	—	153
Przytullen, Gem. (Kruppinnen P.)		
Lasarzewski, Karl	297	81
Tertel, August	334	60
Puchowken, Gem. (Kiöwen P.)		
Baar geb. Jeszierski, Luise, Frau	254	56
Hensel, Viktor	—	86
Kownatzki, Gottlieb	266	63
Krüger, Otto	—	64
Rogonnen, Gem.		
Datzko, Gottlieb	232	60
Kraffzik, Johann	—	59
Rogowken.		
Krumm, Eduard	—	56
Rosochatzken, Gem. (Marggrabowa P.)		
Boguschewski, Adolf	—	65
Lyß, Martin	—	53
Sabielnen, Gem. (Gonsken P.)		
Gollub, Johann	234	51
Salleschen, Gem. (Duneyken P.)		
Bielitza geb. Roese, Auguste, Frau	215	51
Sattycken.		
Belusa, Ernst	—	69
Schwiderski, Adam	—	52
Sawadden, Gem. (Czychen P.)		
Konietzko, Friedrich	186	59
Sayden.		
Bubritzki, Johann	—	52
Diebus, Mathes	—	87
Jeworrek, Johann	—	61
Jeworrek, Sophie	—	62
Korilla, Gottlieb	—	71
Schareyken, Gem.		
Frase, Konrad	316	74
Schlepien.		
Drewello, Marie	—	97
Mehl, Charlotte	—	106
Sieg, Fritz	—	66
Schwentainen, Bez. Gumbinnen Gemeinde.		
Wunk, August	318	96
Schwiddern, Gem. (Gonsken P.)		
Klimaschewski, Marie	—	55
Schwidrowken, Gut. (Duneyken P.)		
Tetzlaff, Eduard	336	78
Seesken, Gem. (Kowahlen P.)		
Kowitz, Otto	294	77
Zippließ, Ferdinand	392	76
Seesken K./Sch.		
Dombrowski, Julius	—	65
Symanzik, Ludwig	—	62
Seesken K./Cz.		
Brandt, Marie	—	65
Langecker, Johann	—	104
Nowosadtko, Adam	—	57
Starosten, Gem. (Wielitzken P.)		
Knischewski, Friedrich	—	57
Suleyken, Gem. (Schwentainen, Bez. Gumbinnen P.)		
Hüske, Friedrich	214	68
Wielitzken, Gut.		
Heering, Johannes	1435	392
Willkassen, Gem. (Wielitzken P.)		
Dorß, Friedrich	—	16
Kaminski, Johann	311	67
Kirstein II, Johann	232	57
Woynassen, Gem. (Kruppinnen P.)		
Liefert, Karl	420	61
Pentzek, Gustav	—	53

Kreis Pillkallen.

Antballen, Gem. (Mallwischken P.)		
Schwarzien, August	1343	114
Alt-Girrehlischken, Gut. (Draugupönen P.)		
Kreuzahler, Franz	675	105
Bagdohnen, Gem. (Lasdehnen P.)		
Riedelsberger, Karl	1455	130

	Grundsteuerreinertrag ℳ	Gesamtgröße ha
Baltruschelen, Gem. (Rautenberg P.)		
Kurrat, Ernst	1080	133
Schmelz, August	612	77
Bardszen, Gem. (Schillehnen P.)		
Eder, Adolf	723	87
Frey, August	475	50
Frey, Gustav	896	88
Gudszenties, Heinrich	508	74
Haupt	779	81
Schartner, Gustav	559	59
Schartner, Wilhelm	481	54
Bartschkühnen, Gem. (Sodargen P.)		
Baltschuweit, Johann	577	53
Bauszen, Gem. (Warnakallen P.)		
Gutzat, Ludwig	811	115
Kukat, Albert	536	82
Bilden, Gem. (Grumkowkeiten P.)		
Buchholz, Gottlieb	772	95
Birkenfelde, Gem. (Schirwindt P.)		
Mirbach, Hermann	458	58
Trenkler, August	369	53
Brödszen, Gem. (Schillehnen P.)		
Swarat, Grete	496	66
Budupönen, Gem. (Heuskischken P.)		
Ludas, Otto	786	84
Budupönen-Szielischken, Gem. (Klein-Königsbrück P.)		
Turner, Otto	490	60
Dagutschen, Gem.		
Jäger, Hermann	615	83
Daynen, Gem. (Schirwindt P.)		
Bockhorn, Friedrich	1403	118
Dörschkehmen, Gem. (Dagutschen P.)		
Ehmer, Friedrich	380	50
Draugupönen, Gem.		
Feuerherd, Franz	541	85
Schneidereiter, Otto	603	78
Wosilat, August	981	127
Drozwalde, Gut. (Rautenberg P.)		
Girod, Hermann	556	140
Kolbe, August	900	164
Schlopsnies, Marie, Wwe.	884	166
Erubischken, Gem. (Willuhnen P.)		
Adam, Josef	350	53
Eymenischken-Baltadohnen. (Draugupönen P.)		
Uszkoreit, Fritz	485	73
Groß-Lengschen, Gem. (Dagutschen P.)		
Müller, Luise	731	91
Groß-Naujehnen, Gem. (Lindicken P.)		
Gudszent, Johann	343	55
Sperber, Franz	428	59
Stein, Karl	417	52
Groß-Schorellen, Gut. (Schorellen P.)		
Uszdraweit, Paul	1165	104
Groß-Tullen, Gem. (Heuskischken P.)		
Schäfer, Leopold	1020	88
Groß-Warningken, Gem.		
Hillgruber, August	554	57
Guttpettern, Gem. (Schillehnen P.)		
Frey, Friedrich	429	53
Henskischken, Gem.		
Walenski, Ludwig	988	110
Inglauden, Gem. (Schillehnen P.)		
Becker, Fritz	459	74
Jänischken, Gem. (Draugupönen P.)		
Girrulat, Johann	929	105
Labs, Max, Nr. 1	627	71
Jucknaten, Gem. (Lasdehnen P.)		
Scheffler, Albert	769	105
Kallnehlischken, Gem. (Rudszen P.)		
Wiesberger, Otto	589	76
Karczarningken, Gem. (Pillkallen P.)		
Nötzel, Friedrich	482	56
Kaylen, Gem. (Willuhnen P.)		
Unterberger, Julius	773	98
Kermuschienen, Gem. (Sodargen P.)		
Hildebrandt, Georg	530	70
Kischen, Gem. (Warnakallen P.)		
Brandstädter	576	70
Städler, Georg	497	66
Sturmat, Fritz	450	60
Klein-Bagdohnen, Gem. (Lasdehnen P.)		
Baltruschat, Johann	583	67
Klein-Warningken, Gem. (Groß-Warningken P.)		
Pilzecker, August	358	58
Scheller, Mathes	405	54
Klein-Wersmeningken, Gem. (Lobegallen P.)		
Kniest, Gustav	960	93
Schulz, Marie	630	53
Klischen, Gem. (Wisborienen P.)		
Gerwinat, George	706	96
Kögsten, Gem. (Kussen P.)		
Pfeiffer, Karl	550	59
Kötschen, Gem. (Willuhnen P.)		
Kalweit, Richard	401	78
Kubillehlen, Gem. (Sodargen P.)		
Hotopp, Karl	451	56
Kybarten, Gem. (Pillkallen P.)		
Dreßler, Gustav, Nr. 2	882	98
Kurschen, Gem. (Rudszen P.)		
Radtke, Franz	921	99
Lasdehnen, Gem.		
Kellotat, Georg	905	110
Laukehlischken, Gem. (Löbegallen P.)		
Schlopnies, Arthur, Nr. 7	732	82
Laschen, Gem. (Pillkallen P.)		
Eder, Franz	612	50
Stadtgemeinde Pillkallen	975	81
Löbtuballen, Gem. (Smailen P.)		
Schweighöfer, Thomas	572	71
Steinwender, Otto	914	115
Mallwischken, Gem		
Bensing, Gustav	546	73
Martingken, Gem. (Kianschen, Kr. Pillkallen P.)		
Ensat, Gustav	441	56
Sauskat, Franz	496	66

	Grundsteuerreinertrag ℳ	Gesamtgröße ha
Mingstimmen, Gem. (Drozwalde P.)		
Kurlenskat, Christof	590	73
Neu-Stonnpönen, Gem. (Rautenberg P.)		
Luttkus, Johann	540	72
Sinnecker, Hermann	430	59
Ossienen, Gem. (Pillkallen P.)		
Drewewings, Johann	800	71
Patilszen, Gem. (Grumbkowkeiten P.)		
Block, Franz	360	60
Kling, Charlotte, Wwe.	710	106
Pieraggen, Gem. (Lindicken P.)		
Ebner, Ernst	842	74
Lange, Ferdinand	755	77
Lehmann, Julius	936	65
Pillkallen, Gem.		
Lukat, Eduard, Nr. 206	518	73
Plicklauken, Gem. (Schillehnen P.)		
Budschus, Heinrich	407	58
Pötschlauken, Gem. (Lindicken P.)		
Camplair, Otto	976	119
Kolbe, Josef	737	86
Radszen, Gem. (Warnakallen P.)		
Baltschukat, Kurt	1055	119
Kallweit, Heinrich	577	88
Schaumann, Otto	1038	141
Salten, Gem. (Pillkallen P.)		
Wunderlich, Emil	732	59
Schillehnen, Gem.		
Baltruschat, Friedrich	918	116
Kallweit, George	473	77
Schillenigken, Gem. (Schirwindt P.)		
Heß, Otto	797	81
Plehwe, von, Karl	1168	128
Schwarpeln, Gem. (Pillkallen P.)		
Drewenings, Gustav	963	80
Hundrieser, jun., Mathes	1028	94
Serbenten, Gem. (Wisborienen P.)		
Päger, George	335	53
Smailen, Gem.		
Bauschat, Otto	623	57
Mathée, Gottlieb	461	53
Neßlinger, Friedrich	810	83
Snappen, Gem. (Schillehnen P.)		
Frey, Gotthard	412	64
Stimbern, Gem. (Smailen P.)		
Schiemann, Otto	1135	110
Stirnlaugken, Gem. (Smailen P.)		
Kaspereit, Christof	552	68
Szimkuhnen, Gem. (Sodargen P.)		
Krug, Fritz	442	58
Päger, Hermann	479	53
Tullen, Gem. (Henskischken P.)		
Feyerherd, Marie, Frau	746	66
Lemhöfer, Friedrich	598	75
Schindelmeiser, Karl	1968	181
Kolbe, Wilhelm (Drozwalde P.)	869	72
Uszballen, Gem. (Rudszen P.)		
Nickel, Ida	527	59
Pflaumbaum, Albert	618	70
Uszeszuppen, Gem. (Tulpenigken P.)		
Böttcher, Max	411	67
Uszpiaunen, Gem. (Pillkallen P.)		
Block, Karl	1233	102
Schustereit, August	873	73
Uszproduppen, Gem. (Lasdehnen P.)		
Frischmuth, Ernst	491	97
Wallnidszen, Gem. (Kussen P.)		
Ziehe, Johanna, Frau	500	57
Warnakallen, Gem.		
Blumreiter, Wilhelm	423	61
Warnpönen, Gem. (Schirwindt P.)		
Kreuzahler, Robert	608	60
Weszkallen, Gem. (Lasdinehlen P.)		
Menning, August	539	74
Willuhnen, Gut.		
Balk, Hans	1257	152
Wingern, Gem. (Grumbkowkeiten P.)		
Dowidat, Franz	1062	127
Knisat, Ernst	356	58
Simokat, Peter	675	89
Wingeruppchen, Gem. (Mallwischken P.)		
Grundtner, Josef	558	81
Wingillen, Gem. (Schillehnen P.)		
Sellmigkeit, Johann	716	103
Wisborienen, Gem.		
Eder, Emil	590	78
Frentel, Marie, Wwe.	386	71
Zwirballen, Gem. (Mallwischken P.)		
Gräfke, Wilhelm	682	91

Kreis Ragnit.

Alt-Eggleningken, Gut. (Neu-Eggleningken P.)		
Gruber, Paul	1322	149
Alt-Lubönen, Gem. (Schillehnen a.d. Memel P.)		
Holstein, Eugen	528	62
Alt-Stonupönen, Gem. (Raudonatschen P.)		
Awiszus, Fritz	772	68
Ballandszen, Gem. (Buttkuhnen P.)		
Hoepfner, Karl	581	98
Baltruschatschen, Gem. (Lesgewangminnen P.)		
Lang, Heinrich	1297	110
Rescheleit, Otto	690	65
Beinigkehmen, Gem. (Lengwethen P.)		
Schellhammer, Emil	657	98
von Sperber, Eugen	342	56
Blendienen, Gem. (Lengwethen P.)		
Bajorat, Karl	493	80
Friederici, Gustav	584	96
Bludischken, Gem. (Klapaten P.)		
Bastigkeit, Otto	490	74
Budwethen, Gem.		
Werthmann, Ernestine	1105	56
Czuppen, Gem. (Rautenberg, Bez. Gumbinnen P.)		
Forstreuter, Ewald	1291	86
Dirsen, Gem. (Grünheide Ostpr. P.)		
Puskeppeleit, Anna, Frau	325	55
Dirwonuppen, Gem. (Lenkeningken P.)		
Neufang, Karl	858	91

	Grundsteuerreinertrag ℳ	Gesamtgröße ha
Schrader, Emil	881	103
Schrader, Eugen	855	62
Teichert, Ewald	549	58
Endruhnen, Gut. (Klapaten P.)		
Scheu, Hugo, General-Landsch.-Direktor	1487	193
Errehlen, Gem. (Moulienen P.)		
Kerbein, Robert	332	54
Eszerninken, Gut. (Lesgewangminnen P.)		
Boldt, Richard	1045	160
Friedrichswalde, Gut. (Rautenberg Bez. Gumbinnen P.)		
Thorun, Albert	2352	334
Gaidszen, Gut. (Szillen P.)		
Koller, Albert	1639	189
Gaistauden, Gem. (Budwethen P.)		
Haese, Hermann	1259	95
Kleinke, Adolf	967	83
Gigarn, Gem. (Schillupischken P.)		
Buechler, Kurt	250	51
Gygarren, Gem. (Jurgaitschen P.)		
Kessler, Albert	343	60
Groosten, Gem. (Kindschen P.)		
Gefäller, Ernst	432	70
Schattauer, Gustav	1024	154
Groß-Krauleidszen, Gem. (Kraupischken P.)		
Gruenhagel, Emil	718	86
Kollecker, Ernst	395	54
Groß-Kummeln, Gem. (Saugwethen P.)		
Abrolat, Fräulein	616	70
Groß-Schillehlen, Gem. (Neu-Eggleningken P.)		
Schenkewitz, August	383	51
Groß-Skaisgirren, Gut. (Rautenberg P.)		
Klamant, Ernst	1560	235
Groß-Skattegirren, Gem. (Schillupischken P.)		
Lange, Egbert	408	52
Grüntal, Gut. (Raudonatschen P.)		
Besemer, Gilbert	1864	178
Gudszen, Gem. (Lesgewangminnen P.)		
Naujoks, Johann	920	72
Hoch-Szagmanten, Gem. (Schustern P.)		
Mertins, Rudolf	298	51
Jestwethen, Gem. (Klapaten P.)		
Lang, Ludwig	822	100
Jurgaitschen, Gem.		
Erzberger, Ferdinand	591	81
Kaiserau, Gem. (Schillupischken P.)		
Vorhoff, Richard	343	52
Kallehnen, Gut. (Lengwethen P.)		
Meschkat, Marie, Frau	881	93
von Sperber	3228	375
Kamschen, Gem. (Lesgewangminnen P.)		
Gutowsky, Franz	483	51
Karalkehmen, Gem. (Lesgewangminnen P.)		
Ziehe, Hermann	813	63
Kartschauningken. (Szillen P.)		
Steinleitner, Wilhelm	579	90
Klapaten, Gem.		
Kahlfeld, Emil	511	60
Klein-Ballupönen, Gem. (Raudonatschen P.)		
Schellhammer, Otto	1063	80
Klischwethen, Gem. (Jurgaitschen P.)		
Szonn, Karl	447	68
Krauleidehlen, Gut. (Lengwethen P.)		
Neubauer, Eduard	651	104
Kraupischkehmen, Gem. (Kraupischken P.)		
Leschinski, Julius	1268	110
Kullminnen, Gem. (Ruddecken Ostpr. P.)		
Neufang, Julius	560	71
Kuttkuhnen, Gem. (Raudonatschen P.)		
Esau, Paul	781	67
Laugallen, Gem. (Jurgaitschen P.)		
Redetzki, Otto	621	83
Lehrhof, Gut, zur Stadt Ragnit gehörig.	2212	138
Lepalothen, Gem. (Klapaten P.)		
Radtke, Adolf	868	65
Maruhnen, Gut. (Lengwethen P.)		
Ketturkat, Wilhelm	779	137
Nestonwethen, Gem. (Naujeninken P.)		
von Gossler, Gustav	912	86
Nettschunen, Gem. (Ober-Eisseln P.)		
Gezork, Ernst	732	84
Neuhof, Gem. (Szillen P.)		
Nolde, Eduard	597	88
Steinleitner, Adolf	585	103
von Szillen	—	43
Osznaggern, Gem. (Jurgaitschen P.)		
Kniest, Franz	510	78
Pabuduppen, Gem. (Budwethen P.)		
Bajorat, Johann	608	68
Pallmohnen, Gem. (Ruddecken P.)		
Enseleit, Johann	381	66
Paskallwen, Gut.		
Schneider, Albert	3606	286
Petroschken, Gem. (Lengwethen P.)		
Giewat, Heinrich	539	62
Plauschinnen, Gem. (Kraupischken P.)		
Sellenat, Gustav	470	66
Podszuhnen, Gut. (Ruddecken P.)		
Huntrieser, Gottlieb	754	131
Pötischken, Gem. (Klapaten P.)		
Heckler, Fritz	724	67
Pröwoiszen, Gem. (Paskallwen P.)		
Adomeit, Franz	1026	85
Ragnit, Abbaugut.		
Isakeit, Mickas	629	57
Ruddecken, Gem.		
Haasler, Adolf	286	53
Salleningken, Gem. (Lengwethen P.)		
Friedrich, Julius	754	88

	Grundsteuerreinertrag ℳ	Gesamtgröße ha
Schleckaiten, Gut. (Schwirblienen P.)		
Ehleben, Gottfried	658	103
Schuppinnen, Gem. (Smailen P.)		
Ruhnke, Ewald	1140	133
Skrebben, Gem. (Lesgewangminnen P.)		
Kischkat, Heinrich	940	96
Skrusden, Gem. (Kauschen P.)		
Radtke, Gustav	1162	127
Sobersken, Gem. (Klapaten P.)		
Ackermann, Eduard	678	89
Szurellen, Gem. (Budwethen P.)		
Wiehmer, Otto	848	71
Thorunen, Gut. (Ruddecken P.)		
Mett, Wilhelm	1575	147
Traken, Gut. (Ragnit P.)		
Rosenfeld, Hans	1243	143
Trappönen, Gem.		
Bussat, M.	665	56
Petereit, Gustav	700	104
Turken, Gut. (Jurgaitschen P.)		
Schmidt, Eduard	829	114
Tutteln, Gut. (Kauschen P.)		
Meyer, Antonie, Fräulein	1820	139
Uszeixnen, Gem. (Paballen P.)		
Trautmann, Wilhelm	458	66
Webrat, Albert	510	74
Wallullen, Gem. (Kindschen P.)		
Gerullis, Friedrich	397	66
Warnen, Gem. (Kraupischken P.)		
Sellenat, Albert	1177	70
Sellnat, Gustav	2129	119
Waszeningken, Gem. (Budwethen P.)		
Frentel, Otto	824	63
Nanjoks, Friedrich	761	82
Radszat, Christof	693	63
Werxnupönen, Gem. (Kauschen P.)		
Strasdas, Johann	423	61
Willmantienen, Gem. (Pamletten P.)		
Kuhn, August	439	51
Wingeruppen, Gem. (Szillen P.)		
Kryszon, Auguste, Frau und Kinder	594	72
Wingschnienen, Gem. (Budwethen P.)		
Berszelies, Franz	654	51
Wiswainen, Gem. (Buttkuhnen P.)		
Ambrassat, Christof	446	54
Bantszus, Fritz	783	98
Wittgirren, Gem. (Schillupischken P.)		
Eckert, August	473	65
Wittgirren-Stannen, Gem. (Paballen P.)		
Begerau, Johann	516	65
Worreningken, Gem. (Seplacken P.)		
Reiner, Eduard	370	55

Kreis Stallupönen.

Budweitschen, Gem. (Bilderweitschen P.)		
Brandstädter, Otto	965	62
Degimmen, geh. z. Gem. Dräweningken. (Schwirgallen P.)		
Heyser, Otto	770	54
Jucknischken, Gem.		
Paulat, Arthur	422	51
Klein-Degesen, Gem. (Stallupönen P.)		
Bergner, Mathes	486	50
derselbe	520	52
Matternischken, Gem. (Pillupönen P.)		
Jautelat, Jakob	491	50
Matzkutschen, Gem. (Göritten P.)		
Becker, Maria	1149	86
Noreitschen, Gem. (Sodehnen P.)		
Perrey, August	566	54
Noruschuppen, Gem. (Kattenau P.)		
Schwirblat, Gustav	737	63
Pillupönen, Gem.		
Frommer, Josef	679	67
Sannseitschen, Gem. (Pillupönen P.)		
Wenger, Otto	667	57
Skarullen, Gem. (Stallupönen P.)		
Schermukschnies, Gustav	674	58
Swainen, Gem. (Kassuben P.)		
Bernhard, Otto	667	68
Tauerkallen, Gem. (Pillupönen P.)		
Padeffke, Friedrich	399	64
Tutschen, Gem.		
Diehl, Ernst	432	58
Wicknaweitschen, Gem. (Pillupönen P.)		
Steiner, Jakob	729	61

Kreis Tilsit.

Argeningken-Graudszen, Gem. (Argeningken P.)		
Redetzky, Friedrich	524	79
Schakut, Oskar	519	60
Bartukeiten.		
Kirschning, Gustav	—	56
Bendiglauken.		
Skeries, Michael	—	60
Kackscheiten, Gem. (Argeningken P.)		
Schönwald, Meta, Frau geb. Fuchs	603	63
Kallwen.		
Taaruttis, Heinrich	—	55
Kaltecken, Gem. (Alt-Weynothen P.)		
Hoffmann, Ernst	—	89
Keßler, Otto	781	85
Karteningken, Gem. (Argeningken P.)		
Auschra, Michael	—	94
Gawöhn, Marie, Frau, geb. Adomat	532	55
Kirschning, Christian	562	94
Mosel, Ewald	966	157
Schellhamme, Emil	822	93
Schonwald, Gustav	—	66
Pamletten, Gem.		
Kopp, Robert	1191	61
Paszelgsten, Gut. (Paskallwen, Ostpr. P.)		
Stadtgemeinde Tilsit	1756	128
Pokraken, Gem.		
Lundschien-Szöun, Magdalene, Fräulein	2925	96

Regierungsbezirk Königsberg.

Kreis Braunsberg.

	Grundsteuerreinertrag ℳ	Gesamtgröße ha
Agstein, Gem. (Basien P.)		
Schrade, Otto	565	78
Basien, Gem.		
Lilienthal, Anselmus	467	53
Pohlmann, Julius	410	52
Witt, Karl	480	63
Bethkendorf. (Frauenburg P.)		
Buchholz, Anselmus	—	133
Federau, Johann	—	88
Peter, Anton	—	73
Schulz, Josef	—	130
Blieshöfen, Gem. (Schalmey P.)		
Friedrich, Anton	684	60
Borwalde, Gem. (Mehlsack P.)		
Kretschmann, Anton	558	58
Braunsberg, Abbaugut.		
Baumgart, Bruno	752	52
Bürgerwalde, Gem. (Frauendorf P.)		
Höpfner, Anton	159	58
Demuth, Gem. (Hogendorf P.)		
Bludau, Karl Bruno	698	68
Drewsdorf, Gut. (Frauenburg P.)		
Grunnenberg, Paul	—	95
Schultz, Karl	—	48
Eschenau, Gem. (Lichtenau P.)		
Aßmann, Justus	420	61
Friedrich, Anton	614	87
Höhn, Julius	293	52
Fehlau, Gem. (Braunsberg P.)		
Salditt, Clemens	527	76
Gauden, Gem. (Peterswalde P.)		
Grunwald, Otto	547	72
Lilienthal, Auguste, Frau	526	64
Prothmann, Anton	568	67
Gayl, Gem. (Peterswalde P.)		
Borchert, Paul	632	69
Fox, Bernhard	748	92
Groß-Maulen, Gem. (Schalmey P.)		
Wenk, Elisabeth	686	66
Heinrichsdorf, Gem. (Groß-Rautenberg, Bez. Königsberg P.)		
Zagermann, Anselmus	412	69
Heistern, Gem. (Mehlsack P.)		
Huhn, Otto	827	94
Hogendorf, Gem.		
Gruhl, Hugo	537	68
Huntenberg, Gem. (Braunsberg P.)		
Schulz, Johannes	208	61
Kirschienen, Gem. (Peterswalde P.)		
Prothmann, Josef	610	69
Kleefeld, Gem. (Heinrikau P.)		
Dietrich, Aloysius	560	71
Klein-Klaussitten. (Peterswalde P.)		
Reckwart, Arthur	527	60
Klein-Körpen. (Langwalde P.)		
Krüger, Viktor	—	—
Klingenberg, Gem. (Packhausen P.)		
Hosmann, Rudolph	—	—
Thiel, Johannes	449	65
Knorrwald, Gut. (Braunsberg P.)		
Krämer, Robert	353	97
Komainen, Gem. (Heinrikau P.)		
Braun, Adolf	585	74
Braun, Katharina, Frau	843	102
Wiechert, Franz	377	62
Regenbrecht, Andreas	777	84
Krickhausen, Gem. (Wormditt P.)		
Thiel, Bernhard	504	54
Langwalde, Gem. (Packhausen P.)		
Fox, Adalbert	—	—
Fox, Julius	—	—
Grunwald, Theodor	522	77
Hennig, Julius	368	56
Salditt, Julius	—	—
Layß, Gem. (Mehlsack P.)		
Thiedemann, Marie	445	58
Salditt, Elisabeth, Frau	498	75
Liebenthal, Gem. (Lichtenau P.)		
Burchert, Anton	438	67
Huhn, Josef	478	61
Schröder, Ferdinand	391	58
Lilienthal, Gem. (Peterswalde P.)		
Prothmann, Anton	600	73
Steffen, Anton	587	64
Lotterbach, Gem. (Lichtenau P.)		
Lilienthal, Anton	752	104
Lingnau, Anton	465	68
Mehlsack, Abbaugut.		
Friedrich, Eduard	637	70
Prothmann, Oskar	733	56
Missionshaus für auswärtige Missionen (Pater Aloys Marquardt im Abbaugut Mehlsack)	781	85
Millenberg, Gem. (Migehnen P.)		
Kreidner, Josef	436	55
Nallaben, Gem. (Peterswalde P.)		
Packheiser, Agathe, Frau	640	81
Narz. (Frauenburg P.)		
Bischöfl. Stuhl v. Ermland	—	114
Neuhof, Gem. (Wormditt P.)		
Fox, Bruno	451	63
Open, Gem. (Wormditt P.)		
Neumann, Otto	395	69
Packhausen, Gem.		
Arendt, Eduard	440	53
Steffen, Arthur	—	—
Thiedmann, Aloysius	522	58
Wiechert, Johann	368	58
Parlack, Gem. (Groß-Rautenberg, Bez. Königsberg P.)		
Block, Anton	365	53
Krause, Andreas	450	72
Paulen, Gem. (Plauten P.)		
Hennig, August	526	68
Thiel, Josef	535	70

	Grundsteuerreinertrag ℳ	Gesamtgröße ha
Perwilten, Gem. (Mehlsack P.)		
Schulz, Konrad	811	107
Peterswalde, Gem.		
Fischer, Emil	480	69
Gerigk, Franz	532	68
Lilienthal, Julius	664	92
Prothmann, Anton	422	60
Wahser, Josef	487	54
Wohlgemuth, Bernhard	477	60
Pettelkau, Gem. (Tiedmannsdorf P.)		
Braun, Andreas	382	63
Hoppe, Alfons	532	73
Peythunen, Gem. (Mehlsack P.)		
Roschanski, Ferdinand	433	93
Plaswich, Gem.		
Schulz, Johann	417	63
Stapusch, August	759	65
Podlechen, Gem. (Packhausen P.)		
Hantel, Bernhard	—	—
Ruhnau, Clemens	749	71
Rawusen, Gem. (Packhausen P.)		
Block, Anton	577	80
Rosengarth, Gem. (Mehlsack P.)		
Müller, Andreas	516	57
Rohwetter, Andreas	871	67
Rosenwalde, Gem. (Peterswalde P.)		
Bleise, Josef	463	62
Steffen, Anton	399	59
Ossowski, Otto	472	63
Schafsberg, Gem. (Frauenburg P.)		
Armborst, Paul	222	50
Grunwald	—	90
Harnau, Anton	—	108
Hohmann	—	67
Schultz, Josef	—	109
Schönau, Gem. (Hogendorf P.)		
Kolberg, Ferdinand	772	74
Schöndamerau, Gem. (Schalmey P.)		
Reckward, Josef	767	60
Preuschoff, Peter	534	65
Schröter, Oskar	449	51
Schönsee, Gem. (Plauten P.)		
Heppner, Ferdinand	467	55
Stigehnen, Gem. (Langwalde P.)		
Schikorr, Anton	685	83
Zagermann, Paul	—	—
Sugnienen, Gem. (Mehlsack P.)		
Hennig, Aloysius	309	54
Tolksdorf, Gem. (Hogendorf P.)		
Schlesiger, Anton und Frau Clara geb. Augrick	795	111
Schlesiger, Bernhard	586	60
Wichmann, Johann	480	56
Tüngen, Gem.		
Huhn, Eduard	682	61
Pohlmann, Paul	917	73
Wagten, Gem. (Wormditt P.)		
Klafke, Hugo	755	72
Kluth, Adolf	1163	110
Polzien, Anton	416	62
Schröter, E.	720	75
Woppen, Gem. (Plauten P.)		
Schacht, Johann	437	52
Woynitt, Gem. (Mehlsack P.)		
Friedrich, Paul	1164	121
Wusen, Gem.		
Krause, Robert	679	57
Prahl, Anton	719	55
Schlesiger II, Franz	599	53
Zagern, Gem. (Braunsberg P.)		
Fischer, Franziska, Wwe.	657	77
Griehl, Johann	—	73
Knobloch, Bernhard	—	72
Regenbrecht, Johann	—	81
Rothke, Anton	—	52
Schulz, Benno	863	81
Wobbe, Bernhard	—	87
Zagermann, Anton	777	97

Kreis Fischhausen.

Aiknicken, Gem. (Neukuhren P.)		
Thau, Anton	756	80
Alt-Pillau, Stadtgut. (P.)		
Krueger, Albert	197	56
Ankrehnen, Gem. (Pobethen P.)		
Hömke, Heinrich	661	69
Arissau, Gem. (Thierenberg, P.)		
Heister, Gustav	1297	99
Bärwalde, Gem. (Metgethen P.)		
Kecker, August	640	53
Barthenen, Gem. (Pobethen P.)		
Bergau, Ernst	702	58
Beutner, Franz	1336	116
Supplieth, Alfred	787	66
Biegiethen, Gem. (Neukuhren P.)		
Fischler, Kurt	1017	87
Gromball, Max	824	57
Rathke, Rudolf	591	51
Bieskobnicken, Gut. (Heiligenkreutz P.)		
Sudau, Anton	1091	128
Bledau, Gut. (Cranz P.)		
von Batocki	22611	1251
Bludau, Gem.		
Lemke, Hermann	1381	87
Schalt, Franz	853	54
Tultz, Robert	660	54
Craam, Gem. (Sankt Lorenz P.)		
Dapott, Richard	442	60
Düsing, Max	436	54
Meister, Friedrich	1290	156
Neumann, Lehrer in Syndau	1220	148
Porsch, Emil	1006	203
Cumehnen, Gem.		
Braun, Gustav	958	64
Drunk, Gustav	1198	96
Gau, Albert	1408	105
Dallwehnen, Gem. (Cumehnen P.)		
Godau, Hermann	1048	97
Lange, G.	676	80
Dargen, Gem. (Fischhausen P.)		
Gronau, Gustav	832	52
Dorotheenhof, Gut. (Powayen P.)		
Steinnig, Dr. Karl	4506	294
Drugehnen, Gem. (P.)		
Drunk, Franz	341	53
Gau, Louis	531	61
Gau, Louis	1187	108
Hollstein, Fritz	617	66

	Grundsteuerreinertrag ℳ	Gesamtgröße ha
Drugthenen, Gem. (Thierenberg P.)		
Joppien, Herta, Frau	1193	111
Marquardt, Ernst	1057	63
Roose, Adolf	1589	107
Schuett, Albert	504	65
Eisliethen, Gem. (Pobethen P.)		
Moerke, Hermann	786	63
Spandöck, Walter	2001	173
Elchdorf, Gem. (Drugehnen P.)		
Glagau	707	54
Fischhausen, Gem.		
Pahlke, Franz	1130	68
Gardwingen, Gem. (Pobethen P.)		
Bach, Albert	797	70
Wohlgemuth, Theodor	1015	86
Geidau, Gem. (Fischhausen P.)		
Feddermann, Franz	1590	142
Groß-Blumenau, Gem.		
Trunz, Albert	742	62
Wasserberg, Albert	554	65
Goythenen, Gem. (Pobethen P.)		
Hannover, Hermann	804	72
Legiehn, Max	796	90
Groß-Drebnau, Gem. (Drugehnen P.)		
Graw, Albert	1054	104
Weiß, Gustav	1108	111
Groß-Ladtkeim, Gem. (Cumehnen P.)		
Bloeck, Minna, Frau	899	60
Glage, Adolf	1111	75
Wolgemuth, Louis	915	61
Ihlnicken, Gem. (Palmnicken P.)		
Konopka, Gustav	486	59
Jaugehnen, Gem. (Pobethen P.)		
Roose, August	1062	78
Supplieth, Julius	1361	102
Kiauten, Gem. (Laptau P.)		
Rohde, Julius (Gut)	2427	216
Siedler, Anton	1513	111
Kirtigehnen, Gem. (St. Lorenz P.)		
Andehn, Ludwig	350	60
Klein-Dirschheim, Gem. (Thierenberg P.)		
Lemke, Fritz	1212	92
Link, Albert	1004	89
Salz, Otto	1218	84
Klein-Drebnau, Gem. (Drugehnen P.)		
Engelien, Karl	1611	118
Sudau, Otto	672	65
Wenk, Walter	2033	206
Kobjeiten, Gem. (Medenau P.)		
Porschien, Emil	1310	99
Grohnert, Auguste, Frau — (Kobjeiten P.)	979	84
Kösnicken, Gut. (Watzum-Samland P.)		
Gromball, Richard	1619	126
Kosnehnen, Gem. (Powayen P.)		
Grohnert, Albert	931	93
Moehrke, Karl	595	52
Kotzlauken, Gem. (Cumehnen P.)		
Albrecht, Anna, Frau	563	59
Gau, Anna, Frau	557	69
Godau, Otto	513	70
Lauknicken, Gut. (Pobethen P.)		
Supplieth, Albert	1157	103
Littausdorf, Gem. (Fischhausen P.)		
Saemann, Franz	1106	70
Loppönen, Gem. (Neukuhren P.)		
Baumgarth, Albert	956	85
Marscheiten, Gem. (Heiligenkreutz Ostpr. P.)		
Joppien, Rudolf	896	58
Wiemann, Otto	1228	84
Medenau, Gem. (P.)		
Jost, Karl	772	64
Prawitt, Paul	637	73
Mogahnen, Gem. (Rudau P.)		
Baumgart, Karl	779	95
Wiemann, Adalbert	849	109
Mossehnen, Gut. (Medenau P.)		
Possekel, Hermann	1627	147
Mülsen, Gem. (Laptau P.)		
Leng, Franz	1559	116
Meller, Fritz	1072	92
Prieß, Ewald	784	67
Nastrehnen, Gut. (Cumehnen P.)		
Schlick, Albert	762	51
Neplecken, Gem. (Fischhausen P.)		
Hoffmann, Karl	334	56
Makuth, Friedrich	538	62
Nötnicken, Gem. (Heiligenkreutz Ostpr. P.)		
Petermann, Samuel	736	54
Norgau, Gem. (Thierenberg P.)		
Huck, Rudolf	1577	131
Hundrieser, Pauline, Frau	768	51
Medler, Johann	1160	112
Rodde, Artur	693	68
Paggehnen, Gem. (Pobethen P.)		
Dagott, Heinrich	710	51
Lange, Heinrich	1051	72
Supplieth, Alfred	1015	72
Pentekinnen, Gut. (Drugehnen P.		
Prawitt, Frida, Frau	1189	123
Pojerstieten, Gem. (Cumehnen P.)		
Hübner, Emil	1177	86
Lulley, Artur	1979	150
Roose, Walter	1678	121
Weiß, Gustav	1565	107
Willamowius, Friedrich	1392	97
Ponacken, Gem. (Medenau P.)		
Huuck, Artur	939	87
Huuck, Robert	1444	122
Posselau, Gem. (St. Lorenz P.)		
Gerwich, Friedrich	721	57
Nehrenheim	546	40
Wallner, Fritz	1113	74
Pr. Battau, Gem. (Neukuhren P.)		
Pluschkell, Otto	762	60
Rantau, Gem. (Neukuhren P.)		
Arndt, Klara, Frau	1650	158
Gromball, August	543	53
Pluschkell, Hermann	672	51
Roesnick, Berta, Frau	996	103
Schwaerzel, Conrad	845	81

	Grundsteuerreinertrag ℳ	Gesamtgröße ha
Regehnen, Gem. (Watznus-Samland P.)		
Grow, Fritz	595	72
Roesnick, Wilhelm	647	82
Sauerbaum, Elma, Frau	569	71
Schulz, Hermann	756	78
Rosignaiten, Gem. (Drugehnen P.)		
Saemann, Ernst	979	88
Rothenen, Gem. (Germau P.)		
Dagott, Kurt	1513	90
Niemann, Emil	1592	101
Wittkau, Karl	881	59
Saltnicken, Gem. (Fischhausen P.)		
Wittke, Gustav	665	60
Sanglienen, Gut. (Fischhausen P.)		
Saemann, Franz	1583	114
Sassiauken, Gut. (Rudau P.)		
Schwarz, Artur	1044	149
Schalben, Gem. (Heiligenkreutz Ostpr. P.)		
Knischewski, Wilhelm	1191	131
Wulf, Samuel	598	58
Schlakalken, Gem. (Pobethen P.)		
Kautelberg, Friedrich	1133	82
Wieck, Hermann	1507	107
Schuditten, Gem. (Powayen P.)		
Gempf, Robert	677	54
Schalmann, Robert	723	53
Seefeld, Gem. (Drugehnen P.)		
Gaw, Gustav	822	72
Siegesdicken, Gem. (Kumehnen P.)		
Hundrieser, Albert	860	57
Schulz, Emil	797	51
Tolkiehn, Gustav	1403	111
Spallwitten, Gem. (Kumehnen P.)		
Kucks, Franz	863	58
Tenkieten, Gut. (Neukuhren P.)		
Frommholz, Emil	1748	151
Tenkitten, Gut. (Fischhausen P.)		
Klehn, Gustav	1249	163
Schwarz, Albert	735	91
Tranßau, Gut. (Laptau P.)		
Hecking, Franz	3002	224
Massalski, Albert	2013	143
Trentitten, Gut. (Mollehnen P.)		
Siebert, Georg	3721	274
Widitten, Gem. (Powayen P.)		
Bobeth, Heinrich	749	64
Wiekau, Gem. (Drugehnen P.)		
Bloeck, Franz	547	52
Henkel, Fritz	456	54
Mannke, Hermann	456	65
Prawitt, Friedrich	791	91
Willkau, Gut. (Germau P.)		
Spandöck, Franz	1716	137
Wischehnen, Gut. (Medenau P.)		
Scharfschwerdt, Hugo	627	60
Woydiethen. (Thierenberg P.)		
Mierau, Gertrud, Frau	462	90
Wiemann, Albert	803	121
Wohlgemuth, Friedrich	653	75
Woytnicken. (Pobethen P.)		
Hellmuth, Robert	1351	140
Spandöck, Gustav	1561	142

Kreis Friedland.

Allenau, Gem. (Friedland P.)		
Abramowski, Fritz, Nr. 37	579	64
Heßke, Hermann	—	83
Kahnert, Gustav	—	74
Klein, Heinrich	433	51
Stadie, Hermann	540	59
Assmanns, Gem. (Bartenstein P.)		
Lück	—	64
Passarge, Gustav	620	65
Böttchersdorf, Gem.		
Ahrendt, Fritz Richard	1039	100
von Dankelmann, Karl, Günther-Freiherr	600	55
Eilenfeld	—	180
Großmann, Kurt	—	117
Hensel, Albert	1262	117
Laabs, Artur	692	71
Sperber, Erich	1305	111
Will	—	113
Zoch, Johannes	1956	175
Damerau, Gem. (Bartenstein P.)		
Krupke, Karl	—	61
Schlieter, Paul	525	63
Schönhoff, Karl	—	62
Deutsch-Wilten.		
Florian, Albert	—	52
Dietrichswalde, Gem. (Klein-Schönau Ostpr. P.)		
Gutzeit, Hermann	481	59
Gutzeit, Karl	387	57
Laabs, Richard	431	58
Neumann, Emil	406	52
Ditthausen. (Friedland, Ostpr. P.)		
Krauskopf, Otto	840	101
Kuhnke, Albert	—	52
Eisenbarth, Gem. (Stockheim P.)		
Brockoss, Emil	547	56
Horch, Johann	591	52
Reinke, Emil	960	80
Stattaus	—	50
Wiskandt, Emil	592	51
Falkenau, Gem. (Wöterkeim P.)		
Arndt, Karl August	519	54
Hellwig, Albert	—	97
Helmich, Albert	838	97
Hempel, Gustav	550	69
Mirau, Julius	433	68
Neumann, Gottfried	643	56
Rautenberg, Karl	482	56
Reimer, Gottfried	745	84
Friedland, Ostpr., Stadt.		
Bast, Friedrich	535	50
Kahnert, Max	721	82
Gallingen, Gem.		
Gottschalk, Gustav	—	51
Langhals, Gustav	774	57
Genditten, Gem.		
Böttcher, Justine	—	90
Gomthenen, Gut. (Glommen P.)		
von Saucken, Siegfried	1049	125
Grommels, Gem. (Gallingen P.)		
Quass, Gottfried	452	65
Groß-Kärthen.		
Buchholz, Albert	—	50
Groß-Pothlack, Gut. (Böttchersdorf P.)		
Gruenberg, Paul	1544	157
Groß-Schwansfeld, Gem.		
Mäkelburg	—	88

	Grundsteuerreinertrag ℳ	Gesamtgröße ha
Groß-Söllen, Gem. (Bartenstein P.)		
Lehmann, Friedrich	—	63
Heinrichsdorf, Gem. (Friedland P.)		
Heinrich, Franz	573	65
Kohn, Julius	812	85
Muhlack, Albert	521	71
Passarge, Karl	422	53
Weiß, Gustav	411	52
Hohenstein, Gem. (Böttchersdorf P.)		
Hollenbeck, Wilhelm	1048	98
Neumann, Richard	530	52
Schirrmann, Leopold	1166	91
Klein-Pothlack, Gut. (Böttchersdorf P.)		
Kösling, Karl	864	105
Klein-Schönau, Gem. (P.)		
Möller	—	116
Raffel, Martha, Frau	468	60
Stadie, Gustav	509	84
Klein-Söllen, Gem.		
Mai, Gustav	—	72
Königs, Gem.		
Buchmann, Ferdinand	—	50
Nitsch, Gottfried	—	50
Landskron, Gem. (Schippenbeil P.)		
Engel, Emil	—	82
Graßmann, Friedrich	—	51
Graap, Ernst	571	61
Lenk, Fritz	—	73
Lorenz, Gustav	—	82
Kawald, Hugo	—	105
Kawald II, Rudolf	819	93
Reimer, Emil	740	89
Reimer, Franz	—	79
Reinhold, Wilhelm	730	95
Stadie, Robert	557	62
Langendorf, Gem. (Schippenbeil P.)		
Blumenau, Ferdinand	840	54
Dankert, Friedrich	—	50
Klein, August	—	52
Meyer, Karl	861	58
Neumann, Arthur	—	50
Reimann, Theodor	—	52
Lawo m. Beschluß, Gut. (Stockheim P.)		
Kuchenbecker, Franz	5275	505
Legienen, Gem.		
Gland, Friedrich	—	—
Treptau, Ferdinand	—	—
Nohnen, Gem. (Wöterkeim P.)		
Krauskopf, Gustav	903	66
Plaustendorf, Gem. (Klein-Schönau P.)		
Bahr, Hermann	407	51
Rockeln, Gem. (Schönbruch P.)		
Hartmann, Theodor	757	72
Rosenort, Gem. (Woeterkeim P.)		
Kuhr, Hulda geb. Druschke	646	51
Kuhr, Ernst	—	93
Mäkelburg, Franz	—	138
Molgedei, Friedrich	664	55
Roskeim, Gem.		
Tolkmit, Otto	—	50
Schippenbeil, Gem.		
Haupt, Wilhelm jun., Nr. 276	619	51
Kohn, August	733	67
Schönbaum, Gem. (Allenburg, Kreis Wehlau P.)		
Thiel, Otto	480	61
Todtenhaupt, Auguste	—	94
Schwönau, Gem. (Stockheim P.)		
Berlin, Jacob	875	92
Diester, Franz	651	59
Gempf, Otto	1407	136
Gronau, Richard	822	85
Groß, Hermann	567	57
Magedorn, Emil	787	78
Riemann, Hermann	—	84
Römpke, Gustav	698	77
Schlicht, Elisabeth	—	55
Schlicht, August	919	91
Schmidt, Thomas	—	82
Stadie, August	676	58
Sünder, Marie, Wwe. geb. Mühlmann	594	58
Wächter, Gustav	—	91
Siddau, Gem.		
Kahnert, Robert	—	55
Skitten, Gem.		
Kratel, Karl	—	50
Neumann, Fritz	—	99
Prill, Otto	—	50
Sommerfeld, Gem.		
Hollstein	—	69
Sonnenburg, Rittergut. (Groß-Schwansfeld P.)		
Berg, Dr. Theobald	5456	452
Stolzenfeld, Gem. (Schippenbeil P.)		
Bork, Gottfried	696	64
Neufeld, Minna	516	82
Schäfke, Albert	—	—
Schäfke, Kurt	—	—
Schulz, Friedrich	485	61
Wehrwilten, Gem. (Bartenstein P.)		
Krause, Louise	—	52
Scherwinski, Albert	717	77
Scherwinski, Gottfried	—	62

Kreis Gerdauen.

Aßaunen, Gem. (Wandlacken P.)		
Actun, Franz	777	86
Bajohrenthal. (Nordenburg P.)		
Langanke, Fritz	713	122
Braktin, Gut, zu Schakenhof gehörig.		
Boettinger, Friedrich von	1520	137
Dietrichsdorf, Gem.		
Buttgereit, Richard	1152	80
Köhler, Bernhard	—	60
Pahlke, Auguste, Frau	779	55
Radau, Karl	877	61
Reimer, Johann	—	56
Ellernbruch. (Hochlindenburg P.)		
Heinrich, Hermann	—	52
Friedenberg, Gut, z. Gem. Schakenhof geh.		
Doell, Ernst	1667	131
Gerdauen, Abbaugut.		
du Vignau, Wilhelm	802	52
Gerkiehnen, Gem. (Dietrichsdorf P.)		
Kolberg, Emil	1298	135
Melson, Albert	1809	189
Wenk, Richard	962	117
Gomischken, Gem. (Muldszen P.)		
Grisee, Kurt	739	64
Schwark, Karl	669	64
Windt, Johannes	620	65
Groß-Bajohren, Gem. (Sechserben P.)		
Behrendt, Ludwig	—	60
Hübner, Jakob	—	80
Meding, Karl	—	60
Paslack, Otto	861	142
Weidner, Robert	—	73
Großheim, Gem. (Grünheim P.)		
Hinzke, Selma, Frau	764	60
Groß-Potauern, Gem. (Muldszen P.)		
Klemund, Moritz	798	78
du Maire, Emil	—	50
Wien, August	915	131

	Grundsteuerreinertrag ℳ	Gesamtgröße ha
Groß-Schönau, Gem. (Friedenberg P.)		
Briese, Albert	463	51
Klein, Rudolf	—	71
Mindt, Gustav	—	61
Reinholdt, Franz	—	121
Grünheim.		
Buchwalski-Großheim, Oswald	—	117
Ilmsdorf, Gem.		
Neumann, Franz	564	93
Jodeglienen, Gem. (Muldszen P.)		
Hinzke, Emil	488	59
Juganeusaß. (Muldzen P.)		
Albath, Karl	—	53
Kaidann, Gem. (Friedenberg P.)		
Blumenau, Gustav	1093	93
Florian, Henriette	—	67
Gottschalk, Karl	555	57
Langanke, Albert	602	51
Langanke, Karl	515	57
Muhlack, Gustav	—	62
Kiauken. (Muldzen P.)		
Gutleben, Louis	—	87
Klein-Bajohren, Gem. (Nordenburg P.)		
Büsch, Hermann	455	101
Platz, Fritz	503	83
Potztat, Johann	340	52
Süß, Franz	348	83
Klein-Potauern, Gem. (Bokellen P.)		
Steputat, Willy	892	88
Klein-Sobrost, Gem. (Nordenburg P.)		
Bialleit, Emil	503	57
Langanke, Anna, Frau	1071	122
Warwel, Albert	448	57
Klinthenen. (Gerdauen P.)		
Friedrich, Karl	—	51
Kröligkeim, Gem. (Prassen P.)		
Blumenau, Gottfried	—	64
Briese, Johann	1200	88
Bundt, Gustav	1016	84
Hein, Friedrich	960	72
Matz, Ludwig	1151	79
Walter, Michael	999	78
Weiß, Eduard	763	63
Wolff, August	1081	85
Lindenau, Gem. (Friedenberg P.)		
Sperber, Robert	625	65
Löwenstein, Gem. (Dietrichsdorf P.)		
Behrendt, Marta, Frau	1162	104
Behrendt, Karl	1362	111
Behrendt, Samuel	892	77
Briese, Adolf	1294	101
Briese, Gottfried	885	83
Briese I, Gustav	909	75
Bundt, Hermann	1271	103
Florian, Minna, Frau	628	52
Glaubitt, Ferdinand	900	99
Pahlke, Julius	—	73
Trosien, Gottfried	698	55
Molthainen, Gem.		
Gessat, Johann	783	75
Muldszen, Gem.		
Werneyer, Hugo	517	51
Mulk, Gem. (Klein-Gnie P.)		
Enderweit, Franz	1089	100
Neuendorf, Gem. (Gerdauen P.)		
Gomm, August	—	51
Lindenblatt, Emil	1386	118
Müller, Ernst	—	74
Sadowski, Anna, Frau	941	85
Nordenburg, Abbaugut.		
Trotzki, Robert	840	80
Peißnick. (Grünheim Ostpr. P.)		
Krämer, Friedrich	—	50
Prätlack, Gem. (Wandlacken P.)		
Stadie, Karl	558	51
Rädtkeim, Gem. (Friedenberg P.)		
Warkentin, Hermann	1629	122
Rosenberg, Gem. (Friedenberg P.)		
Engelke, Albert	795	63
Hein, Ernst	770	51
Thulke, Adolf	663	51
Thulke, Fritz	876	69
Schmodehnen, Gem. (Dietrichsdorf P.)		
Dangel, Walter	809	52
Erdtmann, Hermann	1653	144
Schönefeld, Gem. (Großkarpowen P.)		
Sander, Friedrich	1508	99
Schönlinde, Gem. (Muldszen P.)		
Marglowski, Ferdinand	—	69
Schemmerling, Friedrich	—	54
Stolz, Fritz	444	64
Stutzken, Gem. (Reuschenfeld P.)		
Albrecht, Fritz	1609	123
Werschen, Gem. (Muldszen P.)		
Baumann, Karl	—	52

Kreis Heiligenbeil.

Altenlank, Gem. (Kukehnen P.)		
Lange, Ernst	418	60
Bönkenwalde, Gem. (Hauswalde P.)		
Votel, Robert	402	61
Brandenburg, Ostpr. Gut.		
Claßen, Franz	789	102
Claussitten. Gem. (Kukehnen P.)		
Hantel, Gustav	757	65
Saager, Conrad	1000	78
Cumgarben, Gem. (Zinten P.)		
Reich, Ernst	502	71
Roemke, Otto	619	69
Diedersdorf, Gut. (Lank Ostpr. P.)		
Korell, Emilie, Frau geb. Berbe	516	183
Eisenberg, Ostpr. Gem.		
Möller, Benno	812	94
Thal, Ernst	370	56
Freudenthal, Gut. (Dt. Thierau P.)		
Schulz, Otto	349	29
Friedrichshof, Gut. (Hohenfürst P.)		
Wobbe, Otto	657	111
Gallingen, Gem. (Dt. Thierau P.)		
Schulz, Franz	696	82
Gedan, Gut. (Zinten P.)		
Blödhorn, Fritz	659	101
Gehdan, Gut. (Lichtenfeld Ostpr. P.)		
Marquardt, Adolf	665	95

	Grundsteuerreinertrag ℳ	Gesamtgröße ha
Grünlinde, Gut. (Kukehnen P.)		
Romanowski, Arthur	1012	119
Hermsdorf, Gem. (Heiligenbeil P.)		
Drews, Bernhard	324	54
Langendorf, Gem. (Kukehnen P.)		
Schulz, Eduard	396	58
Lank, Ostpr. Gem.		
Korell, Friedrich	833	104
Legnitten, Gem. (Pörschken P.)		
Gehrmann, Gustav	1306	80
Scharfenort, Leopold	1735	116
Viohl, Friedrich	1181	106
Lichtenfeld, Ostpr., Gem.		
Schulz, Richard	414	63
Lönhöfen, Gut. (Dt. Thieren P.)		
Hantel, Rudolf	381	54
Maggen, Gem. (Zinten P.)		
Rodloff, Wilhelm	465	59
Müngen, Gut. (Lichtenfeld Ostpr. P.)		
Hantel, Marie, Frau geb. Döpner	626	90
Nemritten, Gem. (Kukehnen P.)		
Steckel, Erich	928	87
Patersort, Gem. (Ludwigsort P.)		
Neumann, Hermann	337	52
Plaumann, Albert	251	58
Patranken, Gem. (Perwilten P.)		
Lehmann, Adolf	2536	108
Perwilten.		
Dittrich, Richard	2437	134
Lehmann, Walter	1699	77
Poerschken, Gem.		
Rosenbaum Heinrich	1089	66
Poplitten, Gem. (Poerschken P.)		
Trusch, Hermann	1852	77
Pr. Bahnau, Gem. (Heiligenbeil P.)		
Moritz, Johann	1382	82
Pr. Thierau, Gem. (Dt. Thierau P.)		
Heske, Emil	466	64
Rauschbach, Gem. (Hohenfürst P.)		
Voß, Rudolf	358	62
Rehfeld, Gem. (Eisenberg P.)		
Doepner, Fritz	1601	109
Korell, Clara, Frau geb. Haack	1141	71
Sargen, Gem. (Tiefensee Ostpr. P.)		
Schirrmacher, Rudolf	473	57
Schirten, Gut. (Heiligenbeil P.)		
Dawert, Erich	1477	76
Schönborn, Gem. (Plauten P.)		
Hohmann, Peter	405	58
Schönfeld, Gem. (Tiefensee, Ostpr. P.)		
Neumann, Berta	399	53
Schöwalde, Gem. (Tiefensee Ostpr. P.)		
Kross, Gustav	517	81
Strauß, Hermann	614	94
Schoischen, Gut. (Brandenburg Ostpr. P.)		
Fast, Jakob	4170	175
Schrangenberg, Gut. (Groß-Hoppenbruch P.)		
Hoepfner, Paul	1876	137
Sollecken, Gem. (Perwilten P.)		
Beeck, Otto	1510	78
Joppien, Emil	1038	54
Koenig, Wilhelm	1104	70
Prang, Arthur	910	52
Steindorf, Gem. (Heiligenbeil P.)		
Müller, Otto	884	80
Sahm, Hermann	876	56
Schulz, Wilhelm	733	76
Waltersdorf, Gem. (Heiligenbeil P.)		
Meyer, Richard	549	56
Wargitten, Gem. (Perwilten P.)		
Pelikan, Max	1833	90
Wohlau, Gem. (Lichtenfeld Ostpr. P.)		
Ewert, Albert	572	89
Harder, Arthur	561	71

Kreis Heilsberg.

	Grundsteuerreinertrag ℳ	Gesamtgröße ha
Albrechtsdorf, Gem. (Wormditt P.)		
Bader, Paul	410	59
Buchholz, Josef	—	95
Kellmann, August	472	56
Kluth, Peter	—	61
Althoff.		
Hippler, Ferd.	—	55
Marienfeld, Aloys	—	70
Marienfeld, Barbara	—	78
Schulz, Bernhard	—	60
Altkirch, Gem. (Guttstadt P.)		
Gehrmann, Ferd.	—	65
Hafke, Ewald	—	61
Hafke, Robert	645	69
Langanke, Aloysius	920	119
Prothmann, Johann	—	76
Ankendorf, Gem. (Heiligenthal P.)		
Dannowski, Anton	—	54
Gredigk, August	—	78
Kluth, Franz	1055	71
Kunigk, Franz	—	52
Kunigk, Paul	—	59
Schröter, Otto	853	64
Steffen, August	—	70
Arnsdorf, Gem. (Ermland P.)		
Fox, Paul	—	50
Groß, Otto	—	74
Kirchengemeinde	—	86
Lilienweiß, Josef	—	57
Radigk, Josef	—	52
Roski, Anton	—	64
Schacht, Otto	550	60
Scharffenorth, Anton	—	63
Battatron.		
Gehrigk, Vitalis	—	92
Groß, Anton	—	51
Groß, Richard	—	88
Kather, Paul	—	63
Melcher, August	—	55
Benern, Gem. (Freimarkt P.)		
Hohmann, Franz	—	60
Lange, Franz	—	65
Poschmann, Karl	—	125
Schlesiger, Antonius	411	53
Bewernick, Gem. (Heilsberg P.)		
Jost, Franz	—	68
Woywod'sche Erben	497	79
Blankenberg, Gem. (Neu-Kockendorf, Kreis Allenstein P.)		
Fahl, Julius	—	68
Lettmann, Anton	—	62

	Grundsteuerreinertrag ℳ	Gesamtgröße ha
Blankensee, Gem. (Siegfriedswalde P.)		
Drews, Bruno	—	70
Grunenberg, Otto	—	73
Preuß, Peter	—	51
Nitsch, Mathäus	799	71
Prothmann, Josef	413	58
Schacht, Anton	—	51
Scheer, Franz	451	53
Thiel, Anton	—	59
Bleichenbarth.		
Bernsdorf, Carl	—	78
Kutschki, Anton	—	90
Schwark, Aloys	—	58
Blumenau, Gem. (Siegfriedswalde P.)		
Kuhnigk, Hermann	—	57
Krämer, Anna	—	58
Bogen, Gem. (Raunau P.)		
Mandel, Anton	507	82
Ruhnau, Johann	—	70
Steffen, Eduard	—	89
Weng, Otto	—	69
Deppen, Gem. (Heiligenthal P.)		
Keuchel, Hugo	601	59
Keuchel, Otto	—	70
Drewenz, Gem. (Frauendorf P.)		
Braun, August	—	57
Dankowski, Johann	458	68
Schacht, Otto	483	64
Schwark, Anton	—	69
Wagner, Bruno	377	58
Frauendorf, Gem.		
Gruhl, Clemens	614	86
Neumann, Aloysius	408	72
Neumann, Josef	305	57
Perk, Ferdinand	345	57
Freimarkt, Gem.		
Knoblauch, Josef	368	54
Schröter, Josef	—	86
Thiel, Anton	—	59
Wermter, August	—	58
Glottau, Gem. (Guttstadt P.)		
Alex, Thadäus	473	58
Behlau, August	—	57
Greifenberg, Bernhard	—	61
Hohmann, Anton	541	52
Hoppe, Bruno	—	78
Jaeger, Aurelie	—	65
Karbaum, Otto	—	62
Kuhnigk, Bruno	931	65
Neumann, Theodor	—	73
Grossendorf, Gem. (Heilsberg P.)		
Worm, Johann	590	53
Zimmermann, August	—	55
Groß-Klaußitten.		
Anhut, Karl	—	75
Hipler, Karl	—	60
Pohlmann, Ferd.	—	51
Guttstadt, Hufe.		
Alex, Valentin	1807	107
Heiligenfelde.		
Lehmann, Franz	—	74
Heiligenthal, Gem.		
Fox, Emil	—	78
Fromm, Bernhard	551	62
Gedig, Valentin	517	59
Gehrmann, Franz	—	64
Schlegel, Franz	—	82
Hohenfeld.		
Hohmann, Aloys	—	90
Rodde, August	—	53
Jegothen, Gem. (Heilsberg P.)		
Dombrowski, Gustav	461	79
Elmswalde, Elise	—	138
Greif, Anton	—	51
Schmidt, Karl	—	86
Schwark, Hubert	471	65
Kalkstein, Gem. (Arnsdorf-Ermland P.)		
Armborst, Franz	—	64
Armborst, Karl	—	60
Bahr, Josef	552	65
Bludau, Anton	—	60
Boenert, Josef	—	64
Fahl, Johanna	—	80
Gillmeister, Albert	—	79
Grunwald, Anton	—	54
Ober-Kapkeim, Gem. (Münsterberg P.)		
Greif, Josef	—	50
Wasserzier, Julius	660	77
Katzen, Gem. (Roggenhausen P.)		
Fittkau, Anton	—	84
Fittkau, August	—	57
Hoppe, August	606	60
Taube, Bruno	—	—
Kerschdorf, Gem. (Kiwitten P.)		
Rehaag, Karl	409	63
Romahn, Karl	—	57
Kerschen, Gem. (Stolzhagen P.)		
Lange, Otto	204	51
Palm, August	—	60
Popiehn, Franz	—	72
Kerwienen.		
Kniffki, August	—	62
Kiwitten, Gem.		
Dietrich, Josef	427	64
Grunert, Anton	416	73
Klein, Franz	—	71
Neumann, August	—	70
Schwark, Josef	469	63
Kleiditten.		
Taube, Franz	—	52
Teschner, Franz	—	83
Kleinenfeld, Gem. (Wolfsdorf P.)		
Fahl, Anton	592	58
Hohmann, Franz	702	61
Kinzel, Antonie, Frau	575	62
Kleitz, Gem. (Heilsberg P.)		
Schmidt, Anton	435	68
Klingerswalde.		
Rautenberg, Geschw.	—	57
Schicharski, Anton	—	56
Knipstein, Gem. (Roggenhausen P.)		
Behrendt, Valentin	—	65
Hoenig, Karl	764	83
Schmidt, Josef	336	51
Knopen, Gem. (Guttstadt P.)		
Buchholz, Georg	—	58
Fischer, Geschw.	—	76
Prahl, Franz	725	72
Kobeln, Gem. (Kiwitten P.)		
Gudde, Josef	—	58
Kretschmann, Franz	310	55
Maluck, Ferdinand	—	71
Konitten, Gem. (Kiwitten P.)		
Baumgart, Hugo	—	65
Fisahn, Bernhard	—	56
Grunenberg, Anton	—	57
Konnegen, Gem. (Heilsberg P.)		
Loßau, August	—	59
Loßau, Josef	—	50
Stremetzne	—	107
Krekollen, Gem. (Lauterhagen P.)		
Herrmann, Aloys	—	62
Hoppe I, Josef	876	84
Hoppe II	618	67
Konnegen, Anton	474	54
Nieswandt, Klara	—	79
Nitsch, Franz	—	61
Romahn, Valentin	379	55
Schmidt, Josef	—	55
Schwark, Josef	474	52
Stoll, Anton	—	50

	Grundsteuerreinertrag ℳ	Gesamtgröße ha
Langwiese, Gem. (Heilsberg P.)		
Falkowski	—	74
Gerigk, Theodor	—	67
Grodowski, Bernhard	—	84
Hoppe, Alfons	630	71
Kinzel, Mathilde	—	77
Launau, Gem.		
Anhut, Andreas	—	63
Hippel, Julius	—	57
Hippel II, Josef	671	94
Schwark, Franz	—	103
Lauterhagen, Gem.		
Grunenberg, Anna	—	52
Huhmann, Richard	—	50
Popien, Aloys	—	56
Prothmann, Cornel	—	59
Sahm'sche Erben, Johann	686	75
Scheer, Josef	—	87
Lauterwalde, Gem. (Regerteln P.)		
Kuhnigk, Paul	—	62
Mehrwald, Anton	—	65
Menzel, Adolf	—	56
Taube, Auguste, Frau	730	75
Lawden, Gem. (Heilsberg P.)		
Buchholz, Bernhard	558	52
Hoppe, Anton	688	73
Lange, Andreas	615	74
Wunder, Peter	508	64
Liewenberg, Gem.		
Huhn, Anton	—	81
Lehmann, August	—	54
Lingenau, Gem. (Guttstadt P.)		
Grunenberg, Josef	—	52
Kuhnigk, Otto	547	66
Markeim, Gem. (Heilsberg P.)		
Pehl, Otto	—	150
Wichert, Josef	403	56
Medien.		
Bischof, Anton	—	73
Fitkau, August	—	77
Gedig, Vitalis	—	66
Jost, Karl	—	81
Krieger, Franz	—	65
Tietz, Albert	—	55
Münsterberg, Gem.		
Braun, Anton	—	62
Gruhnenberg, August	306	63
Konnegen, Karl	298	53
Teschner, Josef	779	71
Wedig, Emil	489	59
Napratten, Gem. (Roggenhausen P.)		
Behrendt, Josef	—	50
Graw, August	—	50
Jost, Albert	—	50
Krieger, Josef	—	50
Schlegel, Bernh.	—	50
Schmidt, Albert	—	50
Schmidt, Adalbert	355	57
Strehl I, Franz	—	50
Stuhrmann, Andreas	—	50
Neuendorf b. H., Gem. (Guttstadt P.)		
Anhut, Johann	—	50
Assmann, Anselmus	670	66
Groß, August	—	62
Groß, Karl	—	56
Klein, Josef	—	56
Nossberg, Gem.		
Alex, Aloysius	491	63
Wienert, Eduard	—	55
Wienert, Valentin	349	56
Wölki, Bernhard	339	65
Taube, Josef	613	75
Ober-Kapkeim.		
Greif, Josef	—	50
Zimmermann	—	63
Petersdorf.		
Bock, Anna	—	63
Karbaum, Josef	—	53
Kuhnigk, Johann	—	57
Poschmann, Julius	—	66
Poschmann, Richard	—	53
Zimmermann, Johann	—	59
Zyball, Adalbert	—	64
Peterswalde, Gem.		
Dargel, Hedwig	—	60
Hohmann, Paul	—	67
Liedigk, Andreas	550	56
Schwenzfeier, Jakob	—	50
Wagner, Johann	—	67
Polpen, Gem. (Kiwitten P.)		
Fittkau, Rosa, Frau	745	77
Schwark, Josef	—	102
Queetz, Gem.		
Bock, Anton	573	53
	1017	79
Drengk, Otto	756	73
Gerigk, Anton	582	52
Fromm, Josef	558	62
Rex, Aloys	560	60
Wölki, Johann	610	53
Raunau.		
Schwark, Hugo	—	60
Thiel II, Anton	—	53
Regerteln, Gem.		
Peter, Friedrich	375	51
Rehagen, Gem. (Heilsberg P.)		
Anhuth, Anseln	316	61
Hoenig, Josef	217	56
Reichenberg, Gem. (Liewenberg P.)		
Hoepfner, Anselm, Nr. 6	407	51
Hoppe, Josef	—	62
Podloch, Pfarrer	—	69
Teschner, Max	315	76
Tolksdorf, August	—	58
Reimerswalde, Gem. (Raunau P.)		
Eichhorn, Marta	—	65
Kalbaum, Paul	518	77
Karbaum, Paul	—	76
Langanki, Aug,	—	62
Lukowski, Carl	—	56
Wagner, Anton	—	60
Wermter, Anton	—	60
Retsch, Gem. (Heilsberg P.)		
Arendt, Johann	—	59
Kolberg, Johann	—	125
Tresp, Anton	474	71
Roggenhausen, Gem.		
Hippel, Adolf	—	68
Schmidt I, Andreas	—	57
Schmidt, Andreas	—	67
Schmidt, Anna	—	67
Schmidt II, Josef	378	53
Thara, Pfarrer	—	66
Rosenbeck.		
Lange, Maria	—	60
Rosengarth, Gem. (Münsterberg Ostpr. P.)		
Drengk I, August	371	51
Gedig I, Josef	—	55
Laskowski, Anna	—	60
Radau, Bernhard	—	71
Skowronski, Johann	—	55
Steffen, Johann	—	68
Steffen, Eduard	—	55
Taube I, M.	—	63
Taube II, M.	—	51
Schlitt, Gem. (Neukockendorf P.)		
Alex, Anton	435	54
Eader, Adolf	489	53
Bergmann, Conrad	945	86
Bernsdorf, Max	539	65
Dittrich, Anna	—	50
☞ Neukockendorf 8.		
Steffen, Anton	—	53
Schmolainen.		
Werr	—	78
Schönwalde, Gem. (Wuslack P.)		
Flack, Florian	517	51
Korioth, Franz	462	63
	488	58
Mattern, Bertha	—	63
Schönsee, Bernhard	—	63
Sierigk, Josef	—	90

	Grundsteuerreinertrag ℳ	Gesamtgröße ha
Schulen, Gem. (Wuslack P.)		
Brieskorn, Franz	611	70
Fittkau, Hugo	628	83
Hoppe, Josef	395	65
Milkau, Jakob	—	55
Ott, Bernhard	—	64
Teschner, Magdalena	—	91
Thiel, Franz	—	56
Settau.		
Pingel, Franz	—	63
Poschmann, Geschw.	—	63
Siegfriedswalde.		
Ehm, Josef	—	50
Hohmann, Dominikus	—	85
Neubauer, Johann	—	50
Ochsenknecht, Bernhard	—	64
Tiedemann, Franz	—	63
Sommerfeld, Gem. (Regerteln P.)		
Bock, Anton	—	78
Klaffki, Anton	—	91
Lingk, Karl	—	154
Perk, Aloysius	484	52
Steffen, Eduard	—	68
Taube, Konrad	—	67
Zagermann, Aloys	—	78
Springborn, Gem. (Kiwitten P.)		
Austen, Kornelius	—	50
Marquardt, Josef	396	57
Schacht, Leo	365	56
Tietz, Anton	—	50
Woywod, Albert	236	61
Stabunken, Gem. (Frauendorf Ostpr. P.)		
Anhuth, Marta, Frau	401	74
Blank, Bruno	320	50
Porsch, Otto	—	56
Sternberg.		
Gorgs, Johann	—	65
Stolzhagen, Gem. (P.)		
Klein, Franz	—	62
Parschau, August	—	50
Prothmann, August	259	58
Süßenberg.		
Graw, Anton	—	51
Lindenblatt, August	—	50
Tolksdorf, Josef	—	50
Thegsten.		
Kraemer, Franz	—	60
Kraemer, Johann	—	108
Prothmann, Anton	—	65
Tollnigk, Gem. (Siegfriedswalde P.)		
Bähr, Thadäus	—	52
Trautenau, Gem. (Wuslack P.)		
Buick, Franz	—	68
Fisan, Josef, Gut Nr. 8	834	82
Fox, Eduard	—	53
Kretschmann, Anton	—	75
Konnegen, August	652	72
Maluck, Adalbert	—	84
Unter-Kapkeim, Gem. (Münsterberg P.)		
Fink, Agathe, Frau, verw. Grunert	1070	129
Heidemann, Johann	—	83
Lange, Vinzent	—	75
Voigtsdorf, Gem. (Arnsdorf-Ermland P.)		
Kuhn, Johann	—	83
Waltersmühl, Gem. (Heiligenthal Ostpr. P.)		
Bergmann, Andreas	426	52
Klaffki, Ferdinand	514	53
Romahn, Karl	660	65
Schrader, Oskar	—	80
Warlack, Gem. (Wolfsdorf Ostpr. P.)		
Fahl, Ernst	—	86
Schröter, Anselmus	525	53
Wernegitten, Gem. (Heilsberg P.)		
Fittkau, Franz	—	52
Kellmann, August	—	65
Kranich, Valentin	—	54
Widdrichs, Gem. (Heilsberg P.)		
Austen, Bruno	—	—
Grunau, Anton	500	66
Wienken, Gem. (Wuslack P.)		
Krause, Karl	—	62
Pingel, Anton	697	75
Wolfsdorf, Gem.		
Bader, Josef	—	60
Grishl, Josef	453	66
Schmidt, Anton	—	50
Tresp, Anton	474	76
Wölken.		
Herrmann, Oskar	—	60
Workeim.		
Gerigk, Otto	—	52
Hockling, Wwe.	—	106
Schlesiger, Anton	—	50
Woßeden.		
Baumgart, Georg	—	52
Gudde, Hugo	—	68
Spannenkreps, Anton	—	79
Wuslack, Gem.		
Domkowski, August	—	74
Herholz, Magdalena	—	71

Kreis Königsberg Pr.

	Grundsteuerreinertrag ℳ	Gesamtgröße ha
Altenberg, Gem. (Ludwigswalde P.)		
Diener, Gottlieb	778	98
Nitsch, Wilhelm	551	77
Packroff, Hugo	607	65
Alsitt, Gut. (Waldau P.)		
Marquardt	3269	107
Aweyken, Gem. (Quednau P.)		
Fischer, George	1781	112
Krause, Ernst	1249	99
Bergau, Gem. (Seepothen P.)		
Glagau, Hermann	476	50
Kollien, Artur	1344	76
Brasdorf, Gem. (Kuggen P.)		
Gerwien, Friedrich	1659	79
Porschien, Robert	1290	85
Ruske, Franz	2394	160
Siedler, Gustav	1585	84
Wenck, Otto	1405	118
Bulitten, Gem. (Neuhausen P.)		
Sanne, Friedrich	1003	106
Conradswalde, Gut. (Kuggen P.)		
Petrusch, Albert	1915	139
Cropiens, Gem. (Neuendorf P.)		
Grodde, Franz	2762	148
Hinz, Eduard	1361	88
Damerau, Gem. (Neuendorf P.)		
Kaminski, Johann	1558	95
Krause, Ernst	1589	79
Mittrich, Bruno	—	—
Perbandt, Eduard	1888	109
Eythienen, Gem. (Liskaschaaken P.)		
Ellendt, Fritz	2574	99
Hempel, Rudolf	1975	82
Fuchsberg, Gem.		
Haack, Gustav	405	77
Hermenau, August	657	84
Stobbe, Otto	783	101
Wenk, Karl	336	54
Wichmann, Franz	802	89

	Grundsteuerreinertrag ℳ	Gesamtgröße ha
Gallgarben. (Postnicken P.)		
Guske, Gottlieb	1467	65
Morr, George	1398	63
Günthieden, Gut. (Liskaschaaken P.)		
Kudszicki, Martha	2265	135
Godrienen, Gem. (Kalgen P.)		
Arend, Otto	1715	76
Gollau, Gem. (Tharau Bhf. P.)		
Ankermann. Artur	722	106
Groß-Lindenau, Gem.		
Bähr, Franz	808	57
Glang, Max	613	54
Glang, Otto	1010	74
Grube, Otto	751	56
Kelch, Max	1092	73
Meyer, Franz	609	53
Gunthenen. (Liskaschaaken P.)		
Priess, Franz	4271	156
String, Emil	1916	83
Gutenfeld, Gem.		
Behrendt, Paul	2239	98
Drunk, Hermann	736	64
Feyerabend, Alfred	1245	94
Glaud, Hermann	863	66
Nachtigall, Hermann	1440	108
Heiligenwalde, Gem.		
Abschutt, Richard	1358	81
Klein, Hugo	1094	73
Reichert, Ernst	2553	174
Hinterwalde, Gut. (Kobbelbude P.)		
Dannehl, Kurt	579	111
Horst, Gem. (Löwenhagen P.)		
Moldehn, Albert	1207	53
Jungferndorf, Gem. (Arnau a. Pregel P.)		
Wengel, G. O.	817	54
Kalkeim, Gut. (Waldau P.)		
Bastian, Robert	3433	176
Schmidt, Ferdinand	2557	106
Knippelsdorf, Gem. (Neuhausen P.)		
Bodsch, Karl	1676	162
Böhm, Adelheid, Wwe.	752	62
Hollstein, Hermann	1363	100
Neumann, Friedrich	1124	71
Knikeim, Gem. (Kuggen P.)		
Kohn, Julius	4123	199
Wulff, Friedrich	3303	153
Wulff, Max	2069	92
Lauth, Gem. (Königsberg P.)		
Baumgart, Richard	1196	87
Haase, Artur	1975	121
Kaul, Hugo	1705	113
Totenhaupt, Gustav	886	54
Lichtenhagen, Gem. (Seepothen P.)		
Beck, Richard	1393	107
Felske, Eugen	1507	95
Florian, Franz	701	60
Goden, Franz	864	66
Grohnert, Anna, Wwe.	753	61
Saager, Paul	925	77
Wenk, Friedrich	836	57
Lobitten, Gut. (Powunden P.)		
Sandelowsky & Rachmann	4059	180
Ludwigswalde, Gut.		
Schmidt, Fritz	1657	96
Mahnsfeld, Gem.		
Ketz, Eduard	510	78
Kuhnke, Emil	1329	128
Kuhnke, Willy	773	96
Reiter, Wilhelm	938	135
Woelk, Adolf	985	101
Mandeln, Gem. (Neuhausen P.)		
Hoppe, Josef	1254	98
Mantau, Gem. (Gamsau P.)		
Reiter, Leopold	796	64
Sand, Eduard	910	72
Neuendorf, Gem.		
Behrendt, Paul	1810	88
Gehrmann, Heinrich	2198	92
Gronwald, Albert	1461	68
Neuhausen, Gut.		
Rehländer, Adolf	1574	105
Neuhof, Gem. (Schugsten P.)		
Bernhardt, Otto	857	62
von Kallnassy, Georg	929	82
Kleist, Theodor	760	54
Korweik, Gustav	1041	62
Norgehnen, Gem. (Waldau P.)		
Laack, Gustav	1560	84
Poggenpfuhl, Gem. (Kuggen P.)		
Gerber, Karl	2056	155
Matern, August	1003	62
Mattern, Gustav	846	61
Siegmund, Friedrich	1006	69
Wagner, Karl	1058	77
Postnicken, Gem.		
Bierkant, Albert	1057	61
Homp, Erhard, Nr. 30	3213	146
Preuß, Artur	1595	90
Wichmann, Charlotte, Fräulein	1263	66
Powunden, Gut.		
Behnke, August	2195	128
Prawten, Gem. (Neuhausen P.)		
Leidigkeit, Ernst	550	65
Siegmund, Fritz	1274	124
Ramsen, Gem. (Kobbelbude P.)		
Saager, Arthur	1689	85
Saager, Hans	1589	88
Rogahnen, Gem. (Waldau P.)		
Klein, Ernst	1355	56
Komm, Karl	1055	52
Sohn, Albert	1572	64
Schäferei, Gem. (Groß-Lindenau P.)		
Langelott, Wilhelm	1208	78
Reger, Rudolf	1098	79
Schönmoor, Gem. (Tharau P.)		
Reglitzki, Wilhelm	403	62
Schönwalde, Gem. (Kuggen P.)		
Hauptmann, Therese, Frau	663	55
Wengel, Fritz	901	78
Wienecke, Theodor	934	89
Seewalde, Gem. (Groß-Lindenau P.)		
Behrendt, Karl	1533	91
Frenzel, Emil	1022	56
Seligenfeld, Gem. (Schönfließ P.)		
Kahl, Rosetto	760	54
Wosegien, Lisbeth, Frau	1288	82
Stantau, Gem. (Trömpau P.)		
Quadt, Max	755	86
Steinbeck, Gem. (Gutenfeld P.)		
Weissfuss, Wilhelm	1426	73
Steinbeckellen, Gem. (Gutenfeld P.)		
Hermenau, Friedrich	1170	58

	Grundsteuerreinertrag ℳ	Gesamtgröße ha
Stiegehnen, Gem. (Quednau P.)		
Baumgart, Elma, Wwe.	898	69
Sudau, Gut. (Trömpau P.)		
Richau, Fritz	1309	87
Hessenland, Johann	2326	103
Wiehler, Martha, Frau Wwe. und Kinder Marianne und Gustav (Quednau P.)	1956	107
Tarapienen, Gem. (Trömpau P.)		
Schwarz, Friedrich	1146	90
Seeck, Wilhelmine	1406	84
Tromitten, Gem. (Gamsau P.)		
Rohrmoser, Hermann	1695	127
Uggehnen, Rittergut. (Trömpau P.)		
Homp, Max	4964	274
Wardienen, Gem. (Seepothen P.)		
Hafke, Karl	505	65
Schirrmacher, Gustav	536	64
Trunz, Heinrich	560	68
Warthen, Gem. (Kalgen P.)		
Abramowsky, Gustav	644	73
Wolfsdorf, Gem. (Waldau Ostpr. P.)		
Braun, Gustav	1727	95
Ziegelau, Gem. (Quednau P.)		
Braun, Friedrich	1145	64
Fischer, Martin	1918	103
Klinger, Friedrich	1293	60

Kreis Labiau.

Abschruten. (Mehlauken P.)		
Motzkus, Gustav	—	75
Bescharwen, Gut. (Popelken P.)		
Dahlmann, Emil	1156	110
Blöcken, Gem. (Nautzken P.)		
Krause, Otto	1099	77
Samuel, Heinrich	—	135
Wendland, Julius	1126	87
Bothenen, Gem. (Nautzken P.)		
Nehm, August	2433	113
Florweg. (Groß-Baum P.)		
Kutzwor, H.	—	80
Geduhnlauken, Gem. (Piplin P.)		
Paukstadt, Daniel	763	56
Groß-Bärwalde, Gem. (Bärwalde P.)		
Peterson, Albert	601	71
Groß-Ischdaggen. (Schillkojen P.)		
Paulat, Adolf	—	61
Groß-Karklienen, Gem. (Mehlauken P.)		
Boehnke, Maria, Frau	1068	80
Groß-Pöppeln. (Bärwalde P.)		
Neumann, Emil	—	85
Groß-Reikeninken, Gem. (Labiau P.)		
Augstein'sche Erben	883	94
Augstein, Clara, Frl. und Geh.-Rat Augstein	770	75
Groß-Steindorf. (Laukischken P.)		
Augstein, Wilhelm	—	71
Julienhöhe, Gut. (Lablacken P.)		
Sperling, Hermann	3266	215
Kallweningken, Gem. (Groß-Baum P.)		
Haasler, Math.	—	73
Schinz, Luise	—	61
Klein-Bärwalde, Gem. (Bärwalde P.)		
Braun, Otto	924	95
Klein-Sittkeim, Gem. (Pronitten P.)		
Simon, Magdalena, Frau	509	76
Tomaschky, Heinrich	1107	111
Korehlen, Gem. (Spannegeln P.)		
Wittoesch, Hermann	796	59
Krausagirren, Gem. (Piplin P.)		
Motzkus, Gustav	689	71
Labiau, Abbaugut.		
Hellwig, Albert	1456	115
Lablacken, Gem.		
Tolkmitt, Richard	1198	56
Lethenen, Gem. (Nautzken P.)		
Gehlhaar, Gustav	1122	65
Lindenau, Gem. (Pronitten P, Kurisches Haff)		
Timmler, Fritz	485	54
Mehlawischken, Gut. (Popelken P.)		
Reuter, Helene, Frau	1844	141
Mettkeim, Gem. (Nautzken P.)		
Romeike, Gustav	—	61
Moritten, Gem. (Pronitten P, Kurisches Haff)		
Bartsch, Albert	—	96
Peterson	—	55
Reese, Erna, Fräulein	685	55
Romeike, Friedrich	—	54
Paschwentschen, Gem. (P.)		
Lindenau, Fritz	516	59
Plicken, Gem. (Mehlauken P.)		
Wermbter, Gustav	878	64
Pöppeln, Gem. (Bärwalde P.)		
Neumann, Emil	619	85
Peterson, Willi	841	97
Poßritten, Gem. (Pronitten P.)		
Gimbott, Otto	2103	153
Pronitten, Gem. (P.)		
Behrendt, Leo	571	61
Bubel, Friedrich	—	75
Rudlauken, Gem. (Popelken P.)		
Goebel, Otto	536	64
Schaudienen. (Mehlauken P.)		
Böhnke	—	81
Schiedat, Wilhelm	—	70
Schwirgslauken. (Mehlauken P.)		
Aßmann, Otto	—	62
Sellwethen, Gem. (Nautzken P.)		
Waschul, August	914	75
Senseln, Gem. (Nautzken P.)		
Sohn, Ernst	1585	69
Stellienen. (Labiau P.)		
Funk, Otto	—	71
Hellwich, Emil	—	50

	Grundsteuerreinertrag ℳ	Gesamtgröße ha
Wachsnicken, Gem. (Nautzken P.)		
Fischer, Rudolf	1552	120
Weiß, Heinrich	1364	109
Wanghusen, Gem. (Nautzken P.)		
Boehm, Ernestine, Frau	1734	99
Krause, Hans	—	70
Krause, Ludwig	1701	107
Kreis Mohrungen.		
Alt-Bolitten. (Liebstadt, Ostpr. P.)		
Preuß, Otto	—	84
Alt-Christburg, Gem.		
Katoll, Hermann	—	53
Lange, Friedrich	531	56
Pinkall, Hermann	—	53
Deunen, Gut. (Saalfeld, Ostpr., P.)		
Weiß, Eduard	194	77
Dittersdorf, Gem. (Schnellwalde P.)		
Scharlach, Walter	549	83
Eckersdorf, Gem. (Horn, Ostpr. P.)		
Schikowski, Friedrich	474	53
Georgenthal. (Saalfeld P.)		
Stammer, Rudolf	—	75
Goyden. (Saalfeld, Ostpr. P.)		
Fröse, Hermann	—	102
Gurski, August	—	64
Heinrich, August	—	53
Mawß, Paul	—	57
Groß-Münsterberg, Gut. (Alt-Christburg P.)		
Gaßmann, Otto	—	132
Jaeschke, Otto	1878	166
Katoll, Franz	2023	210
Groß-Sauerken, Gem. Kreis Nickelshagen. (Mohrungen P.)		
Wolter, Reinhold	1000	64
Groß-Trukainen.		
Wölk, Friedrich	—	58
Güldenboden, Gem. (Mohrungen P.)		
Kirsch, Rudolf	—	60
Schidlowski, Hermann	394	69
Hagenau.		
Bahr, Hermann	—	60
Heinrichsdorf, Gem. (Pr.-Mark, Bez. Königsberg P.)		
Kallien, Geschwister	504	65
Katoll, Friedrich	667	63
Kloß, Ernst	—	139
Mauerhoff, Bruno	1292	138
Herzogswalde, Gem.		
Gand, Karl	—	95
Krause, August	381	67
Madsack, Christoph	—	51
Plohmann, Fr.	—	61
Plohmann, Rudolf	—	97
Pörschke, Karl	—	68
Pörschke, Wilhelm	—	71
Käbers, Gem. (Groß-Gemmern P, Passarge.)		
Hahn, Otto	548	75
Kämmen, Gem. (Weinsdorf P.)		
Oschinski, Max	1228	136
Rapelius, Max	—	66
Katzendorf, Gem.) (Horn, Ostpr. P.)		
Koepke	—	60
Lange, Robert	71	60
Klogehnen. (Liebstadt, Ostpr. P.)		
Werner, Hermann	—	100
Köszen, Gem. (Weinsdorf P.)		
Schatz, Friedrich	642	64
Koschainen, Gem. (Pollwitten P.)		
Boettcher, Robert	807	107
Kuppen, Gem. (Saalfeld, Ostpr., P.)		
Kienapfel, Eduard	905	81
Schwarz, Friedrich	483	51
Teßmann, Auguste, Frau	416	38
Löpen, Gem. (Pollwitten P.)		
Gabriel, Walter	698	53
Miswalde, Gem.		
Bnochhardt, Albert	1110	70
Schulke, Rudolf	676	52
Mohrungen.		
Henning, Max	—	80
Mortung, Gem. (Alt-Christburg P.)		
Kattoll, Fritz	491	56
Sasetzki, Fr.	—	61
Motitten, Gem. (Weinsdorf P.)		
Görke, Emil	—	54
Katoll, Friedrich	354	54
Najettken, Gem. (Miswalde P.)		
Jesewski, Rudolf	679	62
Neuhof, Ziegelei. (Mohrungen P.)		
Gonserowsky, Paul und Koch, Gustav	—	139
Reichenthal. (Liebstadt, Ostrp. P.)		
Baasner, Johann	—	55
Gand, Ferdinand	—	65
Gand, Hermann	—	71
Reussen, Gem. (Horn, Ostpr. P.)		
Kloß, Rudolf	221	63
Komoß, Friedrich	145	53
Saalfeld, Ostpr.		
Hildebrandt, Ferdinand	—	31
Mansolf, Franz	—	88
Silberbach.		
Siebert, Carl	—	61
Skittlauken. (Schnellwalde P.)		
Böhmke, Oskar	—	68
Sonnenborn, Gem.		
Erdmann, Heinrich	344	59
Preuß, Otto	374	54
Taabern, Gem. (Pr.-Mark, Kr. Mohrungen P.)		
Barwich, Otto	—	74
Boerger, Franz	838	72
Katoll, Julius	—	78
Wesphal, Paul	857	80
Vorwerk, Gem. (Pr.-Mark, Kr. Mohrungen P.)		
Warm, Rudolf	862	75
Weepers, Gem. (Schnellwalde, Kr. Mohrungen P.)		
Erdmann, Gustav	—	74
Grumbach, Walter	311	74
Weinsdorf, Gem.		
Klein, Ferdinand	560	69
Klein, Friedrich	675	67
Krogall, Hermann	567	64
Schramke, Rudolf	434	50
Wodigehnen, Gem.		
Mertius geb. Kloß, Modeste, Frau	1335	90
Kreis Preußisch-Eylau.		
Abschwangen, Gem.		
Blumenau, Gustav	754	54
Milz, Franz	1465	92
Riehs, Franz	890	58

	Grundsteuerreinertrag ℳ	Gesamtgröße ha
Riehs, Gotthard	1029	67
Tietz, Franz	1294	90
Althof, Gem. (Pr.-Eylau P.)		
Albrecht, Anna, Frau	850	58
Kohn, Wilhelmine, Frau	891	88
Krause, Rudolf	918	63
Scharfschwerdt, Albert	407	56
Augam, Gem. (Sanguitten P.)		
Grube, Gustav	1255	128
Springer, Ernst	450	68
Bekarten, Gem. (Pr.-Eylau P.)		
Bortz, Gustav	625	54
Neumann, Kurt	903	68
Blumstein, Gem. (Lichtenfelde P.)		
Schulz, Albert	418	51
Cavern, Gem. (Creuzburg P.)		
Fox, Clemens	846	99
Kehler, Helmut	477	54
Kleuschke, Hermann	448	52
Creuzberg, Abbau.		
Hasenpusch, Martha, Frau Nr. 601	1263	76
Nachtigall, Friedrich	1285	139
Rappuhn, Ernst	1133	67
Domtau, Gem. (Pr.-Eylau P.)		
Ankermann, Hugo	586	57
Frisching, Gem.		
Borchert, August	501	68
Gorschewski, Albert	605	65
Gorzewski, Franz	647	82
Gutzeit, Gustav	737	83
Haak, Albert	452	54
John, August	1030	113
Kretschmann, Ernst	501	77
Stobbe, Albert	1017	115
Tiltmann, August	585	66
Zoellner, Ernst	676	69
Glandau, Gem. (Landsberg P.)		
Knorr, Fritz	457	52
Zantopp, Friedrich	648	88
Hoofe, Gem. (Landsberg P.)		
Braw, August	453	63
Hussehnen, Gem. (Rositten P.)		
Peter, Otto	683	77
Klein-Döbnicken, Gem. (Zinten P.)		
Venohr, Rudolf	752	75
Kohsten, Gem. (Reddenau P.)		
Langhans, Hugo	546	55
Krücken, Gem. (Creuzburg P.)		
Grohnert, Hermann	541	71
Lampasch, Gem. (Pr.-Eylau P.)		
Reimann, Hermann	1084	74
Lewitten, Gem. (Uderwangen P.)		
Gutzeit, Gottfried	561	63
Milz, Max	856	85
Rosenbaum, Albert	581	70
Sand, Gottfried	754	68
Schulz, Karl	450	57
Wersuhn, Emil	606	56
Liepnickcn, Gem. (Kobbelbude P.)		
Peppel, Otto	1090	87
Woelk, Gustav	949	63
Moddien, Gut. (Schrombehnen P.)		
Glagau, Franz	842	102
Moritten, Gem. (Creuzburg P.)		
Wicht, Wilhelm	416	85
Mühlhausen, Gem.		
Krause, Gottfried	722	80
Naunienen, Gem. (Schmoditten P.)		
Biester, Wilhelm	789	64
Zantop, Adolf	620	64
Zantop, Karl	548	64
Neu-Abschwangen, Gut. (Abschwangen P.)		
Schlecht, Wilhelm	1258	109
Packerau, Gem. (Mahnsfeld P.)		
Penopp, Fritz	689	64
Papperten, Gem. (Landsberg P.)		
Hein, Karl	361	53
Pompicken, Gem. (Schrombehnen P.)		
Ankermann, F.	1416	121
Thiel, Hermann	558	53
Poschloschen, Gem. (Glommen P.)		
Langanke, Theodor	495	53
Wermke, Otto	1096	115
Preußisch-Eylau, Abbaugut.		
Bombien, Friedrich	685	61
Quehnen, Gem. (Wildenhoff P.)		
Baumgart, Albert	382	56
Springer, Gustav	480	65
Springer, Herta, Frau	462	60
Roditten, Gem. (Pr.-Eylau P.)		
John, Gottlieb	780	58
Rositten, Gem. (P.)		
Rehberg, Wilhelm	571	57
Rockel, Albert	635	51
Rimlack, Gem. (Sangnitten P.)		
Dawert, Otto	480	71
Meyer, Franz	585	72
Sangnitten, Gem.		
Ewert, Friedrich	425	53
Sausgarten, Gem. (Pr.-Eylau P.)		
Boehnke, Friedrich	605	55
Matz, Franz	469	55
Schlauthienen, Gem. (Klein-Dexen P.)		
Wasgien, Hugo	731	64
Schmoditten, Gem.		
Klein, Friedrich	1054	119
Schnakeinen, Gem. (Creuzburg P.)		
Nachtigall, Friedrich	1285	139
Schirrmacher, August	433	52
Schott, Karl	476	60
Serpallen, Gem. (Pr.-Eylau P.)		
Rehberg, Fritz	1230	107
Sollau, Gem. (Pr.-Eylau P.)		
Preuß, Ernst	1093	119
Podehl, Otto	779	97
Sollnicken, Gem. (Kobbelbude P.)		
Paul, Ernst	1042	58
Woelk, Albert	735	134
Spittehnen, Gem. (Bartenstein P.)		
Engelbrecht, Gustav	699	51
Hempel, Georg	878	84
Storchnest, Gem. (Pr.-Eylau P.)		
Hafke, Fritz	1484	126
Thomsdorf, Gem. (Uderwangen P.)		
Grunau, Ernst	396	147
Neumann, Wilhelm	620	54

	Grundsteuerreinertrag ℳ	Gesamtgröße ha
Paul, Gustav	641	61
West, Johann	1141	89
Tiefenthal, Gem. (Creuzburg P.)		
Braeme, Eduard	1318	88
Droege, Rudolf	1311	98
Haugwitz, Karl	948	84
Vogel, Hugo	898	63
Topprienen, Gem. (P.)		
Klaffke, Reinhard	568	54
Steckel, Friedrich	538	63
Thurau, Albert	563	53
Trinkheim, Gem. (Uderwangen P.)		
Baß I, Otto	830	69
Baß II, Gotthard	892	64
Gutzeit, Karl	741	67
Klein, Albert	658	61
Paul, Albert	1268	103
West, Johann	670	55
Uderwangen, Gem.		
Bombien, Hermann	472	57
Frost, Ewald	703	66
Klein, Margarete, Frau	894	81
Petter, Karl	1378	94
Radtke, Rudolf	673	81
Römpke, Berta, Frau	700	66
Schulz, Ernst	1260	111
Unruh, Gem. (Uderwangen P.)		
Gutzeit, Albert	918	78
Quednau, Fritz	581	61
Springer, Emil	625	54
Vierzighuben, Gem. (Schrombehnen P.)		
Rogall, Gerhard	995	95
Warschkeiten, Gem. (Pr.-Eylau P.)		
Schulz, Fritz	541	84
Wittenberg, Gem. (Tharau-Bahnhof P.)		
Hantel, Otto	803	62
Kennewig, Fritz	1223	94
Wormen, Gem. (Sangnitten P.)		
Bitter, Otto	390	51
Worschienen, Gem. (Sanguitten P.)		
Lange, August	921	109

Kreis Pr.-Holland.

Alt-Krönau, Gem. (Grünhagen Kr. Pr.-Holland P.)		
Plitt, Wilhelm	516	52
Alt-Kußfeld, Gut. (Hirschfeld, Ostpr. P.)		
Heinrich, Robert	2437	128
Alt-Teschen, Gut. (Behlenhof P.)		
Jäckel	—	80
Pukall, Otto	1223	113
Blumenau, Gem.		
Fiedler, Adolf	1423	94
Blumenau, Kgl.		
Riesen, Heinrich von	—	102
Briensdorf, Gem. (Rapendorf P.)		
Grunwald, Friedrich	—	70
Bordehnen. (Göttchendorf P.)		
Böhnke, Gottfried	—	55
Taube, Rudolf	—	67
Bürgerhöfen, Gem. (Grünhagen, Kr. Pr.-Holland P.)		
Pannwitz, Emil	586	58
Crossen, Gut. (Pr.-Holland P.)		
Jäschke, Hermann	2005	123
Matthies, Klaus	—	107
Schumacher, Hermann	—	77
Drausenhof, Gem. (Hirschfeld, Ostpr. P.)		
Brien, Ernst	—	129
Liedtke, Gottfried	1577	82
Liedtke, Willy	1689	71
Penner, Jakob	2446	103
Grünhagen, Kr. Pr.-Holland, Gem.		
Hahn, Emil	763	63
Nordhoff, Heinrich	2120	158
Hasselbusch. (Rapendorf P.)		
Riemke, Ed.	—	81
Hirschfeld, Ostpr., Gem.		
Hube, Arthur	1406	58
Lotze, Heinrich	6113	302
Ostrinsky, Emil	—	70
Schwarzrock, Ella, Frau	1345	66
Kopiehnen. (Pr.-Holland P.)		
Stahl, Robert	—	103
Wölk	—	70
Luxethen, Gem. (Schlobitten P.)		
Klein, Adolf	699	59
Marienfelde, Gem. (Pr.-Holland P.)		
Banke, Fritz	—	70
Dörk, Adolf	1338	74
Hildebrandt, ☞ Pr.-Holland 147	—	60
Liedtke, Friedrich	—	62
Sonntag, Rudolf	—	82
Viohl, Geschwister	1016	58
Neu-Dollstädt, Gem. (Alt-Dollstädt P.)		
Poeck, Gottfried	1940	59
Neumark, Ostpr.		
Peters, Hermann	—	79
Rapendorf, Gem.		
Hermann, Adolf	—	81
Hube geb. Taube, Emma, Frau	1416	88
Schwarzer	—	84
Spill, Adolf	—	70
Reichenbach, Ostpr., Gem.		
Grünwald, Johann	849	76
Grünwald, Rudolf	985	61
Schacht geb. Haegner, Ida, Frau	1163	70
Preuß, Fritz	1221	53
Steckel, Lina	1020	61
Robitten, Gem. (Pr.-Holland P.)		
Stahl, Karl	—	66
Rogau, Gem. (Rapendorf P.)		
Gerigk, Franz	443	73
Jepp, verw.	—	68
Krüger I	—	67
Krüger II	—	56
Rogehnen, Gem.		
Porsch, August	594	62
Taube, Robert	998	80
Schönfeld, Gem.		
Adloff, Emil	806	52
Heinrich, Paul	898	53
Kluth, August	—	63
Kluth, Gustav	—	62
Neufeld, Jakob	901	52
Seepothen, Gem. (Lauck P.)		
Misfelder, Gottfried	826	61
Steegen, Gut.		
Henneberg, Emil	1798	128
Sumpf, Gem. (Mühlhausen P.)		
Fürstin zu Dohna, Marie, Mathilde (gen. Erlau)	1137	108
Wickerau, Gem. (Tüngen, Ostpr. P.)		
Drelser, Max	757	54
Haese, Ferdinand	884	82

	Grundsteuerreinertrag ℳ	Gesamtgröße ha
Kreis Rastenburg.		
Alt-Borschenen, Gem. (Dönhofstädt P.)		
Gutzeit, Wilhelm	1383	67
Ziesig	1442	73
Alt-Rosenthal, Gem. (Neu-Rosentahl P.)		
Mai, Karl	772	52
Saalmann, Ludwig	909	65
Stannick, August	931	66
Bäslack, Gem. (Wilkendorf P.)		
Wermter, Paul	1462	132
Zimmermann	618	62
Drengfurt, Abbaugut.		
Dembowski, Heinrich (Friedenthal)	1079	127
Habermann, Emmi, Frau	286	54
Rogall, Hermann	430	62
Schwarz, Paul (Nordenhof)	1096	88
Seiler, Arwin, Nr. 207	—	169
Freudenberg, Gem. (Barten P.)		
Dongel, Friedrich	—	268
Dongel, Otto	—	130
Hempel, Richard	741	71
Maruhn	—	16
Morscheck	—	400
Pocuß, Wilhelm	—	90
Fünfhuben, Gem. (Wenden P.)		
Hinz, Hermann	132	85
Fürstenau, Gem. (Drengfurth P.)		
Bastian, Friedrich	560	53
Bobeth, Ernst	618	68
Budnick, Hermann	1220	143
Buhmann, Max	357	59
Glaubitz, Anna, Frau	582	70
Klein, Adolf	920	77
Schneider, Hermann	589	62
Stattans, Gustav	885	80
Wille, Gertrud, Frau	841	75
Galbuhnen, Gem. (Rastenburg P.)		
Engeling, Franzika, Frau	1358	87
Godocken, Gem. (Tolksdorf P.)		
Maeckelburg, Hermann	1100	63
Platzeck, Johann	1046	61
Pohl, Julius	2588	124
Weidner, Hermann	1649	74
Kamplack. (Dönhofstädt P.)		
Müller	—	148
Marienthal, Gem. (Drengfurt P.)		
Behrendt, Karl	836	61
Bloedow, Ernst	1674	124
Kißmann, Leo	781	52
Meybaum, Friedrich	601	64
Schulz, Marie, Frau	623	68
Meistersfelde, Gem. (Barten P.)		
Daniel, Hermann	565	64
Plaumann, Friedrich	770	78
Scharlach, Karl	1135	87
Modgarben, Gem. (Dönhofstaedt P.)		
Hasford, William	1656	82
Muhlack, Gem. (Rastenburg P.)		
Block, Gustav	1678	76
Neuendorf, Gem. (Rastenburg P.)		
Matern, Paula	1018	84
Redetzki	—	208
Tiburzig, Karl	992	56
Neuhof, Gem. (Groß-Neuhof P.)		
Mittelsteiner, Georg	985	62
Rust, August	2219	99
Neu-Rosenthal, Gem.		
Behrendt, Karl	546	56
Gomm, Emil	1185	99
Heyer	—	166
Kaehse, Peter	797	97
Konrad, Friedrich	507	52
Paaris, Gem.		
Döhring	—	288
Pülz, Gem.		
Wichmann, Josef	798	76
Wolff, Hermann	642	60
Rastenburgswalde, Abbaugut. (Rastenburg P.)		
Maluk, Bernhard	1541	117
Rawlack, Gem. (Wenden P.)		
Zipprich, Albert	1292	55
Rodehlen, Gem. (Barten P.)		
Samland, Franz	1945	109
Seeligenfeld, Gem. (Korschen P.)		
Großmann, Karl	806	58
Spieglowken, Gem. (Pülz P.)		
Drossel, Franz	202	86
Stechernsruh, Gut. (Heiligelinde P.)		
Schipper, August	1577	136
Vorstadt-Drengfurth, Gem.		
Bartel, Bernhard	2179	168
Diemke, Emil	631	64
Okrassa, Richard	868	89
Rohde, Bernhard	872	59
Weischnuren, Gem. (Rastenburg P.)		
Kropp, Leo	1061	85
Wenden, Gem.		
Jorgella, Emil	85	55
Widrinnen, Gem. (Pülz P.)		
Fox, August	973	83
Platzeck	—	175
Sieg, Wilhelmine, Frau	475	51
Wilkendorf, Gem.		
Auster, Anton	1424	73
Borrieß, Otto, Nr. 43	1124	64
Borrieß, Walter, Nr. 5	961	90
Kaehse, Robert	1110	75
Platz, Wilhelmine, Frau	967	67
Rohde, Marie, Frau	694	52
Rohde, Otto	821	78
Roschansky, Aloys	660	67
Roschansky, Franz	1052	90
Smolinski, Karl	1129	103
Vollmer, Friedrich	1612	90
Voester, Martin	947	78
Zimmermann, Johann	714	78
Winkeldorf, Gem. (Paaris P.)		
Preuß, Robert	562	64
Wolfshagen, Gem. (Drengfurth P.)		
Behrendt, Emil	593	66
Behrendt, Otto	702	56
Gemballa, Robert	1118	105
Poddig, August	1249	124
Rogall, Otto	522	67
Wotterkeim, Gem. (Langheim P.)		
Labensky, Emil	995	58
Zandersdorf, Gem. (Langheim, Kr. Rastenburg P.)		
Jaeger, Anton	951	65
Labensky, Emil	1933	93
Walker, Franz	1164	74
Kreis Wehlau.		
Allenburg, Stadtgut.		
Merkisch, Albert	766	52
Aue I.		
Schepull, Otto	—	78

	Grundsteuerreinertrag ℳ	Gesamtgröße ha
Aue II.		
Kößling, Erwin	—	105
Biothen, Gem. (Eichen, Ostpr. P.)		
Komm, Otto	—	136
Bonslack, Nr. 2.		
Klatt, Walter, Gertrud u. Elisabeth, Geschwister	—	425
Brandlacken, Gem. (Parnehnen P.)		
Kirschning, Ernst	443	56
Bürgersdorf, Gem. (Wehlau P.)		
Fernitz, Rudolf	1036	63
Schergant, Albert	519	69
Till, Hermann	—	76
Callehnen, Gem. (Taplacken P.)		
Skalweit, Max	877	56
Cortmedien, Gem. (Allenburg P.)		
Grunwald, August	—	72
Kiehl, Karl	510	55
Dettmitten, Gem. (Allenburg P.)		
Bolien, August	585	53
Falkenhorst, Gem. (Pregelwalde P.)		
Scharfschwerdt, Rudolf	855	76
Georgenberg, Gut. (Paterswalde P.)		
Thomaschky	1265	319
Goldbach, Ostpr., Gem.		
Erzberger, Fritz	—	60
Schulz, Richard	690	63
Thorun, Hermann	635	65
Groß-Allendorf, Gem. (Allenburg P.)		
Hellmuth, Jacob	960	82
Groß-Aszlacken, Gem. (Groß-Schirrau P.)		
Eppert geb. Behrendt, Elise, Frau	1213	78
Groß-Budlacken. (Groß-Schirrau P.)		
Kloßat, Robert	—	85
Groß-Keylau, Gem. (Goldbach, Ostpr. P.)		
Schweichler, Hermann	727	69
Groß-Nuhr, Gem. (Klein-Nuhr P.)		
Kenke, Johann	550	69
Groß-Skaticken, Gem. (Damerau P.)		
Matzubel, Otto	333	53
Ruddat, Albert	529	76
Groß-Weißensee, Gem. (Wehlau P.)		
Haugwitz, Gustav	815	53
Grünhayen, Gem.		
Braun, Julius	1144	94
Braun, Robert	833	69
Weißfuß, Richard	824	67
Grünlinde, Gut. (Grünhayn, Kr. Wehlau P.)		
Christoph, Max	2356	219
Gundau, Gem. (Groß-Engelau P.)		
Arndt, Albert	495	62
Gutzeit, Friedrich	—	90
Klein III, Friedrich	968	95
Weiß, Gustav	884	91
Hanswalde, Gem. (Klein-Schönau, Ostpr. P.)		
Kösling, Richard	—	75
Kratell, Friedrich	560	82
Kretschmer, Franz	302	55
Schlien, August	510	63
Ungermann, Friedrich	762	101
Harnowen, Gem. (Ilmsdorf P.)		
Krueger, Wilhelm	485	54
Heinrichshof, Gut. (Tapiau P.)		
Thyben, Paul	2522	150
Holländerei, Gem. (Klein-Nuhr P.)		
Hellwig, Rudolf	377	73
Laupichler, Hermann	—	84
Sprengel, Karl	294	62
Imten. (Tapiau P.)		
Rasch, Elise, verw.	—	93
Jägersdorf, Gem. (Allenburg P.)		
Weiß, Eduard	569	63
Weiß, Martin	724	65
Klein-Birkenfeld, Gem. (Stampelken P.)		
Fligge, Georg	325	55
Klein-Engelau, Gem. (Groß-Engelau P.)		
Fischer, Karl	351	61
Klein-Keylau, Gut. (Goldbach, Ostpr. P.)		
Weiß, Gustav	807	101
Klein-Mauen, Gut. (Allenburg P.)		
Günther, Reinhold	1456	202
Klein-Papuschienen, Gem. (Groß-Schirrau P.)		
Schweiger, Franz	583	59
Koddien, Gem. (Tapiau P.)		
Gudde, Richard	1188	65
Petter, Friedrich	890	57
Köwe, Gut. (Goldbach, Ostpr. P.)		
Panzer, Elsa	4657	363
Kukers, Gem. (Damerau P.)		
Domscheit, Fritz	666	74
Grigat, Ernst	1547	137
Gutzeit, Richard	674	66
Leipen. (Grünhayn P.)		
Braun, Louis	—	65
Magotten, Gem. (Tapiau P.)		
Sauff, Friedrich	—	63
Sauff, Heinrich	1617	128
Moterau, Gem. (Tapiau P.)		
Gimbott geb. Thomaschky, Minna, Frau	635	57
Muplacken, Gem. (Groß-Schirran P.)		
Drochner, Karl	524	70
Nalegau, Gem. (Taplacken P.)		
Braun, Ernst	1285	74
Lohrenz geb. Gutzeit, Edeltraud, Frau	976	60
Neumühl, Gem. (Allenburg P.)		
Strehlau, Gustav	—	550
Viohl, Friedrich	1511	311
Nickelsdorf, Gem. (Grünhayn P.)		
Gimbott, Adolf	827	72
Neumann, Ernst	825	95
Riemann, Adolf	657	58
Riemann, Friedrich	584	63
Tomaschky, Karl	627	67
Ölsenau. (Paterswalde P.)		
Wolff, Adolf	—	320

	Grundsteuerreinertrag ℳ	Gesamtgröße ha
Paterswalde.		
Thomaschky, Hermann	1363	190
Petersdorf. (Wehlau P.)		
Kreuzer, Adolf	—	50
Stadie, Amalie	—	75
Will, Franz	—	70
Pogirmen, Gut. (Eichen, Ostpr. P.)		
Putzien, Viktor	765	91
Poppendorf, Gem. (Wehlau P.)		
Braun, Albert	515	65
Meyhoeffer, Karl	1125	147
Minuth, Karl	277	51
Spehr, Gustav	283	53
Potawern, Gem. (Allenburg P.)		
Loebenichtsches Hospital, Königsberg in Ostpr.	461	113
Pregelswalde, Gem.		
Bladt geb. Schroeder, Berta, Frau	855	76
Proger Aue, Gem. (Allenburg P.)		
Koesling, Erwin	1262	106
Schepull, Otto	711	79
Rauschninken, Gem. (Eichen P.)		
Neumann, Karl	449	54
Schallen, Gem. (Allenburg P.)		
Gröhn, Walter	1670	99
Riemann, Karl	1076	88
Schueller, Friedrich	1641	137
Schenken. (Grünhayn P.)		
Schergaut, Hermann	—	52
Sielacken, Gem. (Tapiau P.)		
Lorenz, Ernst	325	58
Szillenberg, Gem. (Goldbach P.)		
Vogel, Hermann	739	54
Szorkeninken. (Groß-Schirrau P.)		
Babbel, Albert	—	52
Simbill, Karl	748	65
Tölteningken, Gem. (Plibischken P.)		
Sperber, Heinrich	973	58
Wenzel, Max	786	56
Thulpörschken. (Eichen P.)		
Gerleik, Walter	—	77
Petter, Walter	—	77
Wargienen, Gem. (Tapiau P.)		
Hoffleit, Alfred	1092	53
Meyer, Hermann	—	56
Warnien, Gem. (Plibischken P.)		
Goersch, Franz	850	79
Schirrmacher, Friedrich	742	59
Wilkendorf, Gut. (Wehlau P.)		
Glaser, Therese	—	88
Zimmau, Gut. (Pregelswalde P.)		
Thimoreit, Fritz	3020	193
Zohpen, Gem. (Pregelswalde P.)		
Weinert, August	1129	58

Regierungsbezirk Marienwerder.

Kreis Elbing.

(Land.)

Aschbuden. (Neukirch P.)

Leistikow, G.
Thiessen, H., Gem.-Vorstand, ⇨ Neukirch 30

Baumgart. (Trunz P.)

Dorsch, Aug.
Gehrmann I, Ferdinand
Gehrmann II, Ferdinand
Kuhn, Aug.
Kuhn, Gottfried
Kuhn, Mich.
Kunz, Aug.
Mahrun, Max
Richter, Friedrich
Woelke, Gottfried

Birkau. (Neukirchhöhe P.)

Prenschoff, Franz
Reimer, Franz
Schulz, F., ⇨ Neukirchhöhe 1
Schroeder, Maria, ⇨ Neukirchhöhe 12

Böhmischgut. (Preußisch-Mark P.)

Laupichler, ⇨ Preußisch-Mark 4

Damerau.

Haese, Aug.
Kuhn, Aug.
Kuhn, Carl
Marienfeld, Aug.
Quintern, Daniel
Quintern, Ferdinand
Senger, Ad.
Siemund, Erdmann

Dörbeck. (Lenzen P.)

Binding, Emil
Fietkau, Christine
Fietkau, Fritz, ⇨ Reimannsfelde 15
Fietkau, Gottfried
Kuhn, Gottfr. Joh., ⇨ Reimannsfelde 14
Kunz, A.
Maas, E., Molkerei, ⇨ Reimannsfelde 10
Schaak, A
Winkler, H.

Ellerwald. (Schinkenberg P.)

Barwig, Rich., ⇨ Neukirch 31 (Ellerwald 2. Trift)
Berg, Jacob, ⇨ Elbing 684
Deutschendorf, Rud., ⇨ Neukirch 24 (Ellerwald 1. Trift)
Hermann, Ad., ⇨ Elbing 865
Jepp, Hermann
Lucht, Paul
Meermann, A.
Regier, Hermann, ⇨ Elbing 992 (Ellerwald 3. Trift)
Rogalsky, Gustav, Gem.-Vorstand (Ellerwald 1), ⇨ Neukirch 37
Rogalsky, Otto (Ellerwald 3), Elbing 97
Suckau, Otto, ⇨ Neukirch 25 (Ellerwald 1)
Teuchert, Arthur
Wiehler, Rudolf, ⇨ Elbing 319 (Ältester der Menonitengemeinde Elbing, Lindenstr. 16.

Freiwalde. (Elbing P.)

Kleinmann, Gustav

Groß-Steinort. (Reimannsfelde P.)

Kunz, Carl, A.
Kunz, Erich, Abbau, ⇨ Reimannsfelde 22
Kunz, Samuel
Bühlow, Otto auf Hopehill, ⇨ 8, Ziegelei
Schulz, Wilh. I, Abbau, ⇨ Reimannsfelde 21

Groß-Stoboy. (Pohmehrendorf P.)

Binding, Mich.
Drcher, Carl
Fietkau, Daniel

	Grundsteuerreinertrag ℳ	Gesamtgröße ha
hrmann, Ferdinand		
ese, Wilhelm		
rdan, Friedrich		
hn, Eph.		
hn, Ferdinand		
hn, Gottfried		
threich, Gottfried		
iel, Heinrich I		
Groß-Wickerau. (Neukirch P.)		
esse, Joh.		
gius, ⇨ Neukirch 41		
hrmann, Julius		
uchert, Ed., ⇨ Neukirch 7, Torfgräberei		
Groß-Wogenap b. Elbing 3.		
rg, Gutspächter		
Grunau.		
midt, ⇨ Neukirch 17		
Grunau-Höhe.		
ers, K., ⇨ Elbing 569		
ers, R., ⇨ Elbing 970		
nkler, G., Standesbeamter, ⇨ Elbing 226		
Hoppenau. (Neuhof P.)		
nz, ⇨ Neukirch 10		
hmidt, E., ⇨ Neukirch 16		
Hütte. (Neukirchhöhe P.)		
lwey, Emil		
Kerbshorst bei Grunau. (Rückforth P.)		
nk, Chr.		
Klein-Röbern. (Elbing P.)		
adtgemeinde Elbing, ⇨ Elbing 669		
Klein-Wickerau. (Neukirch-Elbing P.)		
hmann, Ernst, ⇨ Elbing 424		
Klein-Wogenap. (Pangritz P.)		
hsidling, ⇨ Reimannsfelde 2		
Kraffohlsdorf. (Ellerwald P.)		
ppke, Marie		
lender, Hans		
aß, Joh.		
hrmann, J., ⇨ Elbing 891		
Lenzen. (Lenzen P.)		
etschau, Gottlieb, ⇨ Reimannsfelde 11		
etschau, Heinrich		
etschau, Wilhelm		
brick, H.		
uhn I, G.		
Kuhn, Heinrich		
Stobäus, Samuel		
Werner, August		
Maibaum. (Trunz P.)		
Binding, A., Gem.-Vorst., ⇨ Trunz 7		
Binding, J.		
Wiehler, R., ⇨ Trunz 8		
Möskenberg. (Grunau P.)		
Neufeld, Heinrich, ⇨ Neukirch 20		
Neuendorf. (Elbing P.)		
Schulz, Andr., ⇨ Neuendorf 20		
Neuendorf-Höhe.		
Großmann, Max, ⇨ Preußisch-Mark 11		
Neuhof.		
Grommelt, Hermann, ⇨ Neukirch 2		
Neukirch.		
Haase, Franz		
Haase I, Joh.		
Hausmann, Andreas		
Marquardt, Anton		
Peter, Fr.		
Rebbe, Wwe.		
Schmolski, Frau		
Schröter, Ferdinand, ⇨ Neukirch-Höhe 10		
Schröter, Joh., Neukirch-Höhe 7		
Schröter, Jos.		
Schulz, Anna, Wwe.		
Werner, Wwe.		
Wichmann, Th., ⇨ Neukirch-Höhe 16		
Woosmann, J.		
Nogathau. (Neukirch-Elbing P.)		
Gerbrand, A.		
Jetzlaff, Gustav		
Klingenberg, Hermann auf Amalienhof, ⇨ Neukirch-Elbing 12		
Peters, W., ⇨ Neukirch 39		
Oberkerbswalde. (Elbing P.)		
Bartel, Alb., ⇨ Elbing 849		
Grunwald, M.		
Harms, Heinrich		
Janssen, Rud.		
Lehmann, Hermann		
Marienfeld, Ernst		
Salwey, Erich, ⇨ Neukirch 29		
Schulz, Samuel		
Wenzel, Hermann		
Wiehler, Gerh.		
Panklau. (Kadinen P.)		
Schmalfeld & Reich, ⇨ Reimannsfeld 5, Ziegelei		
Plohnen. (Güldenboden P.)		
Dobrick, E.		
Kienast, H.		
Lange, F.		
Lange, P., Neu-Plohnen, ⇨ Güldenboden 15		
Kunkel, Hermann		
Kunkel, Wilhelm		
Lohes, Franz		
Pomehrendorf. (Pomehrendorf P.)		
Dietrich, Friedrich, ⇨ Pr.-Mark 7		
Preußisch-Mark.		
Schulz, Anton, ⇨ 12		
Reimannsfelde. (Reimannsfelde P.)		
Kuhn, ⇨ 4		
Lemke, Erich, ⇨ 6		
Schlammsack. (Neuhof P.)		
Kleinmann, Gustav, ⇨ 26		
Schönwalde. (Elbing P.)		
Brauer, Eduard auf Alt-Schönwalde, ⇨ 842		
Kottow, Samuel auf Rittergut Neu-Schönwalde, ⇨ Elbing 54		
Tolkemit.		
Diegner, A., Ldw. u. Kaufm., Markt 110, ⇨ 5		
Meißner, J.		
Trunz.		
Hohmann, Wilh., ⇨ 5		
Salwey, Hugo, ⇨ 4		
Wittenfelde. (Elbing P.)		
Klafki, Anton, ⇨ Elbing 983		
Ziemens, Carl, ⇨ Elbing 958		
Wöklitz. (Güldenboden P.)		
Brien, P.		
Brien, Robert, ⇨ Güldenboden 13		
Diethelm, J., ⇨ Elbing 368		
Ebert, H.		
Hahn, Wilhelm		
Kornblum, Wilhelm, ⇨ Elbing 14		
Kuan, Otto		
Morr, Rud., ⇨ Elbing 34		
Rittmeyer, Gottfried		
Rittmeyer, Wilhelm		
Wolfsdorf-Höhe. (Pomehrendorf P.)		
Dobrick, Gottfried		
Fietkau, Ferdinand		
Fietkau I, Gottfried		
Fietkau, Jakob		
Gehrmann, Abraham		
Gehrmann, Anna, Wwe.		
Haese, Heinrich		
Hube, Friedrich		
Stamm, Jacob		

	Grundsteuerreinertrag ℳ	Gesamtgröße ha

Kreis Marienburg.

Altfelde.

Zuckerfabrik Altfelde A. G., ➡ 29

Campenau.

Dauter, Karl, ➡ Markushof 105
Dyk, Joh., ➡ Markushof 97
Fischer, Arthur, ➡ Markushof 31
Guttmann, Otto, ➡ Markushof 135
Janzen, Emil, ➡ Markushof 153
Janzen, Heinrich, ➡ Markushof 56
Kantelberg, Herm., ➡ Markushof 151
Peters, W., ➡ Markushof 161
Schentuleit, ➡ Markushof 134
Weißgräber, August
Weißgräber, Wilh., ➡ Markushof 128

Eschenhorst.

Bordien, Gustav, ➡ Markushof 143
Dau, Hermann, ➡ Markushof 46
Hein, Rud., ➡ Markushof 33
Janzen, Wilh., ➡ Markushof 123
Karsten, Richard, ➡ Markushof 122

Fischau.

Thiel, Gustav, ➡ Altfelde 25

Grunau.

Barthel
Harms, Max, ➡ Markushof 105
Martens, ➡ Markushof 147
Wiehler, Cornelius, ➡ Markushof 74

Klettendorf.

Fröse, Franz, ➡ Altfelde 19, Käserei

Marienburg.

Becker, R., auf Walkmühle, ➡ Marienburg 131
Bortz, am Galgenberg, ➡ Marienburg 194
Doehring, H., ➡ Marienburg 168

Schloß Kalthof bei Kalthof.

Enß, Johannes, ➡ Marienburg 189
Marienburger Ziegelei und Tonwarenfabrik A.-G., ➡ Marienburg 64
Wiens, H., ➡ Marienburg 324
Willems, Joh., ➡ Marienburg 307

Markushof.

Albrecht, Heinrich, ➡ 130
Bestvater, Joh., ➡ 110
Fiedler, M.
Janzen, Joh., Amtvorsteher, ➡ 26
Klein, A., ➡ 69
Korkowski, Gustav, ➡ 91
Kroll, Ernst, ➡ 75
Krüger, Arthur, ➡ 133
Mahlau, ➡ 111
Pauls, H., 29
Pauls, Joh., ➡ 117
Riediger, Hermann, ➡ 112
Schmidt, Bruno, ➡ 28
Siebert, Emil, ➡ 38
Wiehler, Hermann, ➡ 45
Wiehler, Rudolf 101

Preußisch-Königsdorf. (Grunau P.)

Entz, Hermann, ➡ Neukirch 28
Kantelberg, Friedrich, auf Drei Höfe, ➡ Altfelde 53
Krause, Friedrich
Schmidt, Ed., ➡ Altfelde 67
Wiehler, Richard, ➡ Altfelde 110

Preußisch-Rosengart. (Grunau P.)

Deutschendorf, ➡ Markushof 164
Franzen, Peter, ➡ Markushof 86
Froese, Cornelius, ➡ Markushof 146
Froese, Franz, ➡ Markushof 165
Kädtler, J., ➡ Markushof 106

Rosenort. (Fürstenau P.)

Dau, M.
Gerlach, H., ➡ Markushof 49
Marienfeld, ➡ Markushof 2
Philippsen, W., ➡ Markushof 43

Rothebude. (Neumünsterberg P.)

Froese, Johann, Gem.-Vorstand, ➡ 106

Schönwiese. (Altfelde P.)

Brommund, Max, ➡ 66
Zeidler, Geschwister, ➡ 83

Schwansdorf. (Hohenwalde P.)

Enß, Heinrich, ➡ Markushof 102
Entz, Ernst, ➡ Markushof 114
Froese, H., ➡ Markushof 39
Grunwald, Marie, ➡ 120
Ostrinsky, Fr.
Penner, Joh., ➡ Markushof 144
Pluner, Joh.
Witting, A., ➡ 104

Sommerau. (Altfelde P.)

Van Riesen

Stadtfelde bei Kalthof. (Marienburg P.)

Enß, Arthur, ➡ Marienburg 330
Ferst, Ed., ➡ Marienburg 457
Jacobowski, ➡ Marienburg 162
Moldenhauer, ➡ Marienburg 455
Reimer, ➡ Marienburg 329

Stalle. (Posilge P.)

Ewert, David, ➡ 49

Thiensdorf. (Rückforth P.)

Bestvater, Hermann, ➡ Markushof 119
Cornelsen, Joh., ➡ Markushof 90
Wiehler, Heinrich, ➡ Markushof 27

Thiergarth. (Markushof P.)

Albrecht, Dietrich
Eichhorn, H.
Gottschalk, Gottfried
Harms, Ed., ➡ Markushof 44
Harms, Joh., Gem.-Vorstand, ➡ Markushof 32
Kattan, Gustav, ➡ Markushof 158
Kornblum
Labusch, G., ➡ Markushof 142
Mahlau, Rud.
Scheffler, Cornelius
Schmidt, Franz

Thörichthof. (Altfelde P.)

Dyck, Hermann I, ➡ Altfelde 54
Wiehler, Heinrich, ➡ Altfelde 61

Kreis Marienwerder.

Baldram bei Marienwerder. (Marienwerder P.)

Bahlau, W., ➡ Marienwerder 265
Hellwig, Friedrich, ➡ Marienwerder 22
Klatt, Otto, ➡ Marienwerder 248
Koenig, J., ➡ Marienwerder 168

Bialken bei Sedlinen. (Sedlinen P.)

Goldnick, E., ➡ Marienwerder 139
Fiedler, Julius, ➡ Sedlinen 7

Ellerwalde bei Sedlinen. (Schinkenberg P.)

Ehms, Wilh., ➡ Sedlinen 18
Krause, Erich, ➡ Sedlinen 20
Rach, Otto, ➡ Sedlinen 11
Schulz, August, ➡ Sedlinen 17
Wichmann, Otto, ➡ Sedlinen 3

Garnsee.

Pribot'sche Gutsverwaltung, ➡ Garnsee 28
Kornblum, B.
Priebe
Wegner, G.

Garnseedorf bei Garnsee. (Garnsee P.)

Glasik, Jos.
Krüger, Emil, ➡ Garnsee 30
Lucas
Nickel
Paczkowski
Schneider, Ernst, ➡ Garnsee 38

Groß-Grabau bei Marienwerder. (Klein-Grabau P.)

Wiese, ➡ Klein-Grabau 7

Groß-Krebs.

Ballewski, Fr., ➡ Groß-Krebs 15
Engel, Hermann, ➡ Groß-Krebs 19

	Grundsteuerreinertrag ℳ	Gesamtgröße ha

ascolus, A., ⇨ Groß-Krebs 13
erwer, Emil, ⇨ Groß-Krebs 20

Groß-Nebrau.

ippert, Alex
inke, Conrad

roß-Weide bei Kurzebrack. (Kurzebrack P.)

irksen, L., ⇨ Marienwerder 343
anz, B.
inzen, G.
oelk, Rud.

utsch bei Schadewinkel. (Schadewinkel P.)

ethelm, Ad., ⇨ Rehhof 54
iese, Willi Franz
appel, Emil, ⇨ Rehhof 39
ange, A.
hneider
iens, Otto, ⇨ Rehhof 44

ammermühle bei Marienwerder. (Marienwerder P.)

rause, Rob., ⇨ Marienwerder 47

Jerzewo bei Tiefenau. (Tiefenau P.)

llingenberg

anitzken bei Klein-Grabau. (Klein-Grabau P.)

echer, Helene, ⇨ Klein-Grabau 12
ibbe, Alb., ⇨ Klein-Grabau 8
ehrbaß
lokinski, Otto, ⇨ Klein-Grabau 2
ehahn
chmodde, ⇨ Klein-Grabau 9
chwarz, ⇨ Klein-Grabau 6
obel, A., ⇨ Klein-Grabau 11

lein-Grabau bei Marienwerder.

ark, Franz, Klein-Grabau 10
hl, Ad., Landschaftsrat

Klein-Krebs bei Groß-Krebs. (Groß-Krebs P.)

Stillger, ⇨ Groß-Krebs 16

Klein-Nebrau bei Groß-Nebrau. (Groß-Nebrau P.)

Balke, Rob.
Broze, Jos.
Konrad, Chr.
Rieboldt
Schmidt, Max
Schulz, A.
Witt, Wilhelm

Kurzebrack, Kr. Marienwerder.

Preuß, F., ⇨ Marienwerder 314
Rubbin

Mareese bei Marienwerder.

Flindt, Ernst, auf Schloß Mareese, ⇨ Marienwerder 263
Kerber, Bruno, auf Schloß Mareese, ⇨ Marienwerder 287
Mielke, D., ⇨ Marienwerder 94
Neumann, Friedr., ⇨ Marienwerder 367
Schönknecht, Otto, ⇨ Marienwerder 342
Woelke, Franz
Worm, Karl
Werner, Paul, ⇨ Marienwerder 337

Marienwerder.

Dirksen, F. R., Neuhöfer Chaussee, ⇨ Marienwerder 95
Gehde, Arthur, auf Stadtvorwerk, ⇨ Marienwerder 305

Mewischfelde bei Kurzebrack. (Kurzebrack P.)

Wiens, Cornelius, ⇨ Marienwerder 340

Neudörfchen, Kr. Marienwerder.

Reich, P., ⇨ 12

Neuhöfen bei Marienwerder. (Marienwerder P.)

Kappel, K., ⇨ Marienwerder 128
Küster, ⇨ Marienwerder 90
Lutz

Neu-Liebenau bei Schadewinkel. (Schadewinkel P.)

Fankidejski, A.

Niederzehren.

Ballewski, K.
Diebig, O.
Hollatz, A.
Jantz, H., auf Abbau, ⇨ Niederzehren 17
Kleinschmidt, J., ⇨ Niederzehren 3
Musall
Nitz, Franz, ⇨ Niederzehren 21
Rartke
Roller, Ludwig, ⇨ Niederzehren 20
Volkmann, W.
Zöllmer, W.

Ottotschen. (Neudörfchen P.)

Engel, Wilhelm
Hellwig, Ernst
Hübner, Ferdinand
Schumacher, Ernst

Rathsweide bei Kurzebrack. (Kurzebrack P.

Bunk, Julius

Rospitz bei Sedlinen. (Sedlinen P.)

Bohlke, O.
Brock
Gorzinski
Kall, Hermann, ⇨ Marienwerder 288
Krause
Lange, Bertha
Reschke, Willy
Ristian
Ristau, ⇨ Marienwerder 322

Schadewinkel. (Schadewinkel P.)

Fischer, W.
Pauls, Ernst, ⇨ Rehhof 32
Schadau

Schwanenland b. Marienwerder. (Marienwerder 7.)

Lutz, ⇨ Marienwerder 134

Sedlinen.

Landbank (Verwalter: Wollert)

Tiefenau, Kr. Marienwerder.

Dluzewski, Joh.
Glodny, Mart.
Kulecki, Franz
Kulecki, Leonhard
Makowski, Theofil
Nowak II, Joh.
Pfarrer Groß
Sislowski, Jos.

Weißhof b. Marienwerder. (Waldau P.)

Braun, Heinrich, ⇨ Marienwerder 286
Buskiewicz, M.
Drewes, Wilh., Borrishof bei Tiefenau, Kreis Marienwerder
Frede, Ernst
Gebler, Rud.
Hirschfeld, Franz

Ziegellack bei Kurzebrack. (Kurzebrack P.)

Peckholz, Hans, ⇨ Marienwerder 87
Warkentin, Fritz, auf Abbau Sechsseelen, ⇨ Marienwerder 274

Kreis Rosenberg.

Dakau. (Nikolaiken P, Westpr.)

Jaeschke, Fr.

Finckenstein.

Choms, H., auf Michelau, ⇨ Rosenberg 31
Isaak, G.

Freete bei Deutsch-Eylau. (Deutsch-Eylau P.)

Gutsverwaltung, ⇨ Deutsch-Eylau 90

Freideck bei Raudnitz, Westpr. (Frödenau P.)

Will, R., ⇨ Raudnitz 2

Freystadt, Westpr. (Marienwerder P.)

Graß
Kaiser, Eduard, ⇨ Freystadt 80
Kutschawski, E.
Reinhardt, Fr.
Reinhardt, Gebrüder
Scheerer

	Grundsteuerreinertrag ℳ	Gesamtgröße ha

Senkbeil, Gustav, Abbau 4, ⇨ Freystadt 37
Vetz
Zimmermann, Christ.

Frödenau.

Schütze, ⇨ Raudnitz 17

Gräberberg bei Sommerau.
(Rosenberg P.)

Pfeiffer

Groß-Albrechtau b. Rosenberg.
(Rosenberg P.)

Gutsverwaltung (Oberinsp. Micheli), ⇨ Rosenberg 4

Groß-Liebenau b. Finckenstein.
(Finckenstein P.)

Gutsverwaltung (Oberinsp. Guttmann), ⇨ Rosenberg 55

Groß-Rodau bei Dakau.
(Nikolaiken P, Westpr.)

Cerull, Albert
Schulz, Emil

Guhringen.

Grönke, Ed., Amtsvorsteher, ⇨ Freystadt 78
Krüger, J., Wwe.,
Mohrenz, Ed.
Teschendorf, Joh.
Wolff, Karl

Harnau bei Freystadt.
(Groß-Plauth P.)

Dittmer, auf Augustenhof
Kutta, Joh.

Klein-Stärkenau b. Sommerau.
(Sommerau P.)

Stelter

Langenau.

Damrau
Freyer
Teschke

Melchertswalde b. Frödenau.
(Frödenau P.)

Dziomba, Gottl., ⇨ Raudnitz 8

Montig A. u. B. b. Raudnitz.
(Raudnitz P.)

Fischer, Artur
Stephan

Neudorf bei Deutsch-Eylau.
(Deutsch-Eylau P.)

Doehling, Paul, ⇨ 55

Peterwitz bei Groß-Peterwitz.
(Groß-Peterwitz P.)

Böhlke, Rob.
Brieskorn, August, ⇨ Bischofswerder 32
Brilling, auf Groß-Peterwitz, ⇨ Bischofswerder 89
Fischer, Fr., auf Groß-Peterwitz, ⇨ Bischofswerder 31
Höft, Friedrich
John, Paul
Kickel, Karl, Pfarrhufenpächter, Groß-Peterwitz, ⇨ Bischofswerder 28
Krupp, Otto, auf Groß-Peterwitz, ⇨ Bischofswerder 95
Liedtke, G.
Mollenhauer, L.
Preuß, E.
Rauch, H.
Schilke, B., auf Groß-Peterwitz, ⇨ Bischofswerder 80
Schilke, K.
Schilke, R. auf Groß-Peterwitz, ⇨ Bischofswerder 94
Sontowski, A.
Teschendorf, C.

Riesenburg.

Feierabend
Höft, Alb.
Höft, Fr.
Neumann, M.
Volkmann, J.

Riesenkirch.

Fritz, Otto
Kiewitt, Chr.
Krupp II, Carl, ⇨ Riesenburg 80
Mames, Carl
Pukal II, Carl
Pukall, Ernst, ⇨ Riesenburg 133
Volkmann, Ernst, ⇨ Riesenburg 40
Volkmann, Otto

Scheipnitz.
(Riesenburg P.)

Bubbel
Eising
Goldner, Paul
Kruschinski
Lischitzki
Trotz
Wichmann

Sommerau, Westpr.

Nickel, Eugen, ⇨ Sommerau 17

Stangenwalde bei Bischofswerder.
(Bischofswerder P.)

Janz

Urwiese bei Raudnitz.
(Rosenberg P.)

Preuß, Emil, ⇨ Raudnitz 16

Kreis Stuhm.

Altmark.
(Mlezewo P.)

Bendzmierowski, Joh., ⇨ Troop 31
Dambeck, J.
Froese, Adolf, ⇨ Troop 40
Galuszewski, Franz
Kerner, Johann, ⇨ Troop 35
Klingenberg, Johann
Schinalewski
Teschner, Josef, ⇨ Mlezewo 24
Wojtach, Franz

Barlewitz bei Stuhm.
(Stuhm P.)

von Schulz, G.

Baumgarth.

Gerlach, Waldemar, ⇨ Christburg 25
Grunwald, Walter, ⇨ Altdollstädt 20
Guth, C.
Kling, Wilhelm
Reimer, Franz, ⇨ Altdollstädt 18
Strauß, Paul, ⇨ Altdollstädt 19
Schilling, Peter, ⇨ Christburg 88
Tornier, Joh.

Bliefnitz bei Rehhof.
(Bönhof P.)

Kissing, Alb., ⇨ Bönhof 7

Blonaken bei Tiefensee.
(Tiefensee P.)

Kühler, Franz

Bönhof, Kreis Stuhm.
(Rehhof P.)

Omniczynski, Jos., ⇨ Bönhof 5
Reikowski, Hel., Wwe.
Weisner, St.

Braunswalde.

Wieser, Gottfried, ⇨ Braunswalde 6

Brosowken bei Troop.
(Troop P.)

Sehnke, Felix, ⇨ Troop 52

Bruch'sche Niederung bei Budisch.
(Budisch P.)

Lippitz, Waldemar, ⇨ Budisch 43

Budisch.
(Altfelde P.)

Entz, G.
Folle, Wilhelm, ⇨ Budisch 13
Klein, Otto, ⇨ Budisch 45
Liedtke, Otto, ⇨ Budisch 38
Schulz, Anton

Christburg, Abbau, bei Christburg.

Schmidt, Eduard, ⇨ Sonne 55

Deutsch-Damerau.

Groeger, Jos.
Harder, Heinrich, ⇨ Marienburg 356
Nauendorf, Otto, ⇨ Deutsch-Damerau 25
Skok, August
Szelinski, Robert, Gutspächter, ⇨ Dt.-Damerau 16

Georgensdorf bei Deutsch-Damerau.
(Deutsch-Damerau P.)

Neumann, Franz
Neumann, Jacob, ⇨ Troop 19
Woelcke, J., ⇨ Deutsch-Damerau 12

	Grundsteuerreinertrag ℳ	Gesamtgröße ha

Groß-Schardau, Kreis Marienwerder.
(Schadewinkel P.)
Dyck, Joh., ⊶ Rehhof 56
Gresch, Hermann, ⊶ Rehhof 22
Martins, Ludwig, ⊶ Rehhof 23

Groß-Teschendorf bei Tiefensee.
(Tiefensee P.)
Krupski
Kunz, Albert, Klein-Teschendorf, ⊶ Tiefensee 8
Siepner, F.

Grünhagen bei Braunswalde
(Braunswalde P.)
Wiens, Erich
Wolff, H.

Güldenfelde bei Lichtfelde.
(Thiergarth P.)
Boettcher, Jul., ⊶ Markushof 55
Fiebrandt, Olga, Frau
Froese, Joh., ⊶ Markushof 36
Janzen, Jak., ⊶ Markushof 108

Hintersee bei Stuhm.
(Stuhm P.)
Behrendt, Julius

Höfchen bei Nikolaiken, Kreis Stuhm.
(Nikolaiken P.)
Hoffmann, Rittergutsbesitzer, ⊶ Nikolaiken 8

Honigfelde bei Straszewo.
(Straszewo P.)
Dersewski
Falkowski
Goertz
Klerkowski
Ohlocki, Jos.
Przeperski
Quelle
Szadowski

Kalwe bei Troop.
(Altmark, Kreis Stuhm, P.)
Kikut, E., ⊶ Mlezewo 18
Lepek, August
Szymanski
Schulz, J., ⊶ Mlezewo 17
Weiß, Fr.

Kiesling bei Deutsch-Damerau.
(Deutsch-Damerau P.)
Müller, ⊶ Stuhm 27

Klein-Brodsende bei Altdollstädt.
(Altdollstädt P.)
Engelbrecht, Johann, ⊶ Altdollstädt 42
Joost, Gustav, ⊶ Altdollstädt 37
Steinke, Adolf

Klein-Schardau bei Bönhof
(Bönhof, Kreis Stuhm, P.)
Schepansky, Adolf, ⊶ Rehhof 11

	Grundsteuerreinertrag ℳ	Gesamtgröße ha

Kollosomp bei Nikolaiken, Kr. Stuhm.
(Nikolaiken P.)
Klingenberg, Franz
Spinner, Joh.
Teschendorf
Wardetzki, Franz

Konradswalde bei Braunswalde.
(Braunswalde P.)
Lucht, R.
Palizewski, P.
Schwarzwald, M.

Laabe bei Deutsch-Damerau.
(Deutsch-Damerau, Kr. Stuhm P.)
Goerke, Joh., ⊶ Deutsch-Damerau 17
Lambusch, Willy, Gemeindevorstand, ⊶ Troop 49

Laase bei Deutsch-Damerau.
(Schroop P.)
Claassen, Gerhard, ⊶ Deutsch-Damerau 24
Friesen, Hugo
Pukall, Ferdinand
Wiens, Dietrich und Johannes, ⊶ Deutsch-Damerau 14

Lichtfelde.
Broeske, August, auf Bärenwinkel, ⊶ Budisch 6
Hahn, Paul, ⊶ Budisch 5
Kunze, Max, ⊶ Budisch 37
Tessmer, Gustav

Losendorf bei Schroop.
(Schroop P.)
Bergmann, Joh., ⊶ Deutsch-Damerau 15
Schröder, Joh., ⊶ Deutsch-Damerau 13
Wenzel, Heinrich in Rothof bei Deutsch-Damerau

Mahlau bei Marienburg.
(Marienburg P.)
Andres, E., ⊶ Deutsch-Damerau 11
Schumacher, Gustav

Montauerweide b. Rehhof.
(Rehhof P.)
Jansen, Heinrich, ⊶ Rehhof 61

Neuhöferfelde bei Christburg.
(Christburg P.)
Burchardt, Ernst, ⊶ Christburg 64
Friedrich, E., ⊶ Christburg 49
Klein, Bruno, ⊶ Christburg 89
Krüger, Georg
Mahlau, Robert, ⊶ Christburg 102
Schmidt, Emil, ⊶ Christburg 103

Neumark bei Groß-Waplitz.
(Groß-Waplitz P.)
Gorski, Cäsar
Juchta, J.
Krebs, David
Liebrecht, Leo, ⊶ Mlezewo 22
Radtke

	Grundsteuerreinertrag ℳ	Gesamtgröße ha

Neunhuben bei Altmark.
(Altmark P.)
von Dombrowski

Nikolaiken, Kreis Stuhm.
Jäger, Otto, ⊶ Nikolaiken 1
Klatt, Wwe.
Lewandoski, Leo, ⊶ Nikolaiken 31
Pzeperski, Joh.
Schreiber, Geschwister
Schreiber, S., ⊶ Nikolaiken 32
Werth, Alex
Werth, Fr.

Pestlin.
Krajewski
Nowak, H.
Wardecki, J.
Woyke, ⊶ Pestlin 4

Peterswalde bei Mlezewo.
(Mlezewo P.)
Beyer, A.
Brodde, ST.
Engbrecht, Gottlieb, ⊶ Mlezewo 23
Hajewski, Anna
Kornblum, A.
Majewski, J.
Redner, Jos.
Schulz, G.

Polixen bei Groß-Waplitz.
(Groß-Waplitz P.)
Hellwig, G.
Sczislowski, Franz, ⊶ Christburg 33

Portschweiten b. Nikolaiken.
(Nikolaiken P.)
Behrendt
Gramatowski
Kalinowski
Lomkowski
Neumann
Ornas

Posilge.
Anders, Wilhelm, ⊶ Budisch 30
Claasen, Hermann, ⊶ Budisch 16
Dreyer, Hans, auf Altkirch, ⊶ Troop 8
Fröse, G., ⊶ Budisch 46
Großmann, Ernst, ⊶ Budisch 18
Heering, Bruno, ⊶ Budisch 22
Jansson, Eduard, ⊶ Budisch 20
Klein, Hermann
Lickfett, Otto
Napromski, Ernst, ⊶ Budisch 39
Peters, Franz, ⊶ Budisch 28
Rebischke, Otto, ⊶ Budisch 17
Schuchmilski, Ferdinand, ⊶ Altfelde 76
Weißner, A.
Wiehler, Max, ⊶ Budisch 27

Rosenkranz bei Pieckel.
(Pieckel P.)
Albrecht, Hermann
Neufeld, Hermann, ⊶ Bönhof 1

	Grundsteuerreinertrag ℳ	Gesamtgröße ha

Rudnerweide bei Bönhof. (Bönhof P.)
Bächer, Joh., ⇨ Bönhof 2
Braun, Jul.
Diebig, Otto, ⇨ Bönhof 8
Martens, Franz, ⇨ Bönhof 4
Martens, Wilhelm

Schroop. (Marienburg P.)
Bachr, Eduard
Banck, Robert
Fast, Jak., ⇨ Troop 23
Heinrich
Hellwig, Gustav, Losendorf bei Schroop, ⇨ Deutsch-Damerau 10
Philipsen, Herrmann, ⇨ Troop 55
Weisner, Constantin, ⇨ Troop 54

Schweingrube bei Bönhof. (Bönhof P.)
Cornelsen, Franz, ⇨ Rehhof 87
Ediger, Hermann, ⇨ Rehhof 62

	Grundsteuerreinertrag ℳ	Gesamtgröße ha

Stalle bei Posilge. (Posilge P.)
Koester, Hermann, ⇨ Altfelde 80
Strich, Richard, ⇨ Altfelde 158

Straszewo.
Polomski, Kuratus auf Pfarrgut
Radtke, Josef
Szypniewski, J.

Stuhm.
Barreck, Karl
Behrendt
Böhnke, H.
Bukowski, ⇨ Stuhm 63
Epp
Feldmann, Martha, Wwe.
Grünenberg
Klingenberg, Cl.
Kosowski
Osinski, B.
Thiel

	Grundsteuerreinertrag ℳ	Gesamtgröße ha

Tessensdorf bei Marienburg. (Marienburg P.)
Friesen, Otto, ⇨ Marienburg 429
Hübner, Wilh., ⇨ Marienburg 212

Tiefensee.
Jaeschke, Alfred, auf Vorwerk Klein-Münsterberg, ⇨ Tiefensee 5
Neuber II, C.
Schneider, P.
Weiß, H.

Willenberg b. Marienburg. (Marienburg [Westpr.] P.)
Krause, Peter
Sawatzki, Franz, ⇨ Marienburg 318
Tuchenhagen, Christ.

Zwanzigerweide bei Rehhof. (Rehhof P.)
Ediger, Helene, ⇨ Rehhof 42
Hoenicke, M., ⇨ Rehhof 388

Anhang: Memelgebiet.

Kreis Heydekrug.

(Memelgebiet.)

Alk, Gem. (Szameitkehmen P.)		
Brumpreusch, Christof	438	50
Klugohnen, Gem. (Jugnaten P.)		
Dargies, Michael	252	56
Laugallen, Gem. (Saugen P.)		
Lippke, Johann	205	51
Mischkogallen, Gem. (Saugen P.)		
Wilks, Christof	269	58
Rogaischen, Gem. (Michel-Sakuten Memelgebiet P.)		
Kurschus, Martin	877	68
Lippke, Erich	406	52
Rudienen, Gem. (Szameitkehmen Memelgebiet P.)		
Knop, Samuel	277	51

Kreis Memel.

Alszeiken-Jahn, Gem. (Crottingen Memelgebiet P.)		
Seigies, Martin	371	54
Truschis, Janis	428	61
Baugskorallen, Gut. (Plicken P.)		
Frenzel, Paul	1764	307
Budwethen, Gem. (Aglonen P.)		
Missullis, Michel	580	71
Collaten, Gem. (Memel P.)		
Thieß, Luise	201	51
Czuteilen, Gem. (Wilkieten P.)		
Bartsch, Friedrich Wilhelm	126	52
Stiet, Gustav	315	94
Dawillen, Gem.		
Gerhardt, Fritz	898	185
Eglienen, Gem. (Plicken P.)		
Frischmann, Henry	290	83
Klinger, Wilhelm	227	76
Poleikis, Martin	396	55
Gabergischkeu, Gem. (Laugallen P.)		
Sudmants, Janis	317	95
Galten, Gem. (Dawillen P.)		
Jaudzins, Jurgis	445	75
Gibbischen-Martin, Gem. (Schmelz P.)		
Warna, Marie, Frau	648	57
Girngallen-Gedmim, Gem. (Plicken P.)		
Ensius, Michel	242	69
Götzhöfen, Rittergut. (Memel P.)		
Gubba, James	6252	465
Groß-Kurschen, Gem. (Plicken P.)		
Jaudszims, Jons	294	55
Matzeities, Michel	313	52
Grudscheiken, Gut. (Carlsberg P.)		
Motikat, Robert	1285	116
Gündullen, Gem. (Crottingen Memelgebiet P.)		
Josestis, Michel	401	56
Jaagschen, Gem. (Lankuppen P.)		
Bartat, Michel	649	75
Jankeiten, Gem. (Crottingen Memelgebiet P.)		
Kapust, Janis	374	57
Kerndorf, Gem. (Carlsberg P.)		
Kreszies, Jonis	302	58
Lankutten, Gem. (Crottingen Memelgebiet P.)		
Bertuleit, Janis	457	72
Laugallen, Gem.		
Maidenbaum, Isaak	246	82
Löbardten, Gut. (Carlsberg P.)		
Kluth, Hugo u. Anton Lück	2038	367

	Grundsteuerreinertrag ℳ	Gesamtgröße ha
Matzkieken, Gem. (Laugallen P.)		
Alkewitz, Hermann	397	69
Matzständen, Gem. (Memel P.)		
Brusdeilins, Michel	308	52
Nimmersatt, Gem. (Immersatt P.)		
Dumbries, Ansas	314	51
Pangessen, Gem. (Pröculs P.)		
Schmidt, Kathrine, Frau	604	88
Patrajahnen, Gem. (Crottingen Memelgebiet P.)		
Proetzel, Hermann	640	75
Paul-Narmund, Gem. (Crottingen Memelgebiet P.)		
Jurgans, Jurgis	528	54
Petraschen, Gem. (Memel P.)		
Stimbra, Martin	215	51
Rund-Görge, Gem. (Karkelbeck P.)		
Bertuleit, Hans	669	83
Sakuten, Gem. (Wilkieten P.)		
Redweik, Jacob	846	126
Scheipen-Thoms, Gem. (Immersatt P.)		
Kurmis, Michel	247	64
Schmilgienen, Gem. (Plicken P.)		
Bertuleit, Martin	521	84
Junga, Janis	338	52
Schudebarsden, Gem. (Crottingen Memelgebiet P.)		
Schulz, Hans	577	51
Schugsta-Stenzel, Gut. (Dawillen P.)		
Labbies, Anna, Frau	627	134
Szarde, Gem. (Memel II P.)		
Buntius, Michel	1852	174
Thalen, Gem. (Crottingen Memelgebiet P.)		
Pippirs I, Michel	209	52
Wewerischken, Gem. (Memel P.)		
Broszeit, Jakob	160	60
Wittauten, Gem. (Blicken P.)		
Jakuszeit, Michel	481	74
Kapust, Martin	453	72
Wittinnen, Gem. (Crottingen, Memelgebiet, P.)		
Labrenz, Martin	661	103
Woyduszen, Gem. (Plicken P.)		
Kapust, Johann	365	64
Kruckis, Martin	212	54

Kreis Pogegen.

Absteinen, Gem. (Schreitlaugken P.)		
Schon, Walter	945	109
Ackmonischken, Gem. (Coadjuthen P.)		
Kerutt, Franz	655	74
Annuschen, Gut. (Pogegen P.)		
Sinnhuber, Otto	860	87
Antgulbinnen, Gem. (Ballupönen P.)		
Gawehns, Jöns	414	53
Augstwilken. (Laugszargen P.)		
Broschell, Hermann	—	82
Kragenings, Heinrich	—	83
Bardehnen. (Lumpönen P.)		
Grigoleit, Michael	—	59
Bittehnen-Schillehnen, Gem. (Lumpönen P.)		
Hoppe, Clemens	779	76
Birstonischken, Gem. (Trakeningken P.)		
Schneidereit, Martin	854	69
Schwindt, Rudolf	1074	80
Cullmen-Jennen. (Piktupönen P.)		
Barkowski, Louis	—	59
Sinnhuber, Leo	—	55
Cullmen-Laugallen, Gem. (Kamspowilken P.)		
Böttcher, Rudolf	371	74
Staschall, Rudolf	326	53
Deutsch-Pillwarren, Gem. (Plaschken P.)		
Engelke, Rudolf	1046	54
Greiszöhnen. (Laugszargen P.)		
Sziegaud, Auguste	—	58
Groß-Bersteningken. (Plaschken P.)		
Klamant, Ernst	—	103
Groß-Szagmanten, Gem. (Schustern P.)		
Panlicks, Christoph	558	51
Heydebruch, Gem. (Motzischken P.)		
Gaigalat, Georg	239	67
Schimkat, Fritz	259	75
Jogauden, Gem. (Lumpönen P.)		
Nickeleit, Jurgis	367	53
Jura-Forst, Gut. (Schustern P.)		
Hulpke, Otto	385	138
Kallehnen, Gem. (Laugszargen P.)		
Schneidereit, George	674	53
Vongehr, Gustav	—	79
Kellerischken. (Schreitlaugken P.)		
Schakat, Wilhelm	—	62
Kerkutwethen. (Willkischken P.)		
Günther, Bernhard	—	58
Sturmat, Ernst	—	59
Krakischken, Gem. (Willkischken P.)		
Noetzel, Moritz	1667	124
Kreywöhnen. (Kampspowilken P.)		
Bergner, Emil	—	89
Krakonischken, Gem. (Pogegen P.)		
Milkutat, Georg	1983	82
Wedler, Julius	1357	86
Kowgirren, Gut. (Stonischken P.)		
Biensfeld, Ernst	899	99
Lasdehnen, Gem. (Kallwen P.)		
Buddruß, Alfred	1386	77
Laugallen, Gem. (Coadjuthen P.)		
Waschkus, Christof	284	50
Laugszargen, Gem.		
Konrad, Johann	292	53
von Tucholka	—	221
Lindicken, Gem. (Schustern P.)		
Adam, Ludwig	629	102
Marzurmaten, Gem. (Willkischken P.)		
Papendiek, Hermann	473	63

	Grundsteuerreinertrag ℳ	Gesamtgröße ha
Naujeningken, Gem. (Schustern P.)		
Liedtke, Marie, Fräulein	390	79
Schoen, Albert	638	74
Wiemer, Wilhelm	709	60
Nausseden, Gem. (Motzischken P.)		
Jodies, Gustav	428	56
Neppertlauken, Gem. (Trakeningken P.)		
Lauszus, Nickel	602	57
Neu-Stremehnen, Gut. (Mädewald P.)		
Kreis, Günther	512	95
Pakamohnen, Gem. (Stonischken P.)		
Lockies, Otto	457	52
Pagulbinnen, Gem. (Wischwill P.)		
Borrmann, Otto	366	71
Piktupönen, Gem.		
Biensfeldt, Paul	641	53
Griwenka, David	—	59
Pleine, Gem. (Plaschken P.)		
Schürz, Ludwig	153	77
Pogegen.		
Kairies, Heinrich	—	57
Prussellen.		
Trumpa, David	—	55
Schakeningken, Gem. (Pogegen P.)		
Jodtka geb. Milkutat, Elise, Frau	1011	60
Milkutat, Daniel	1942	88
Schmalleningken-Endruszen.		
Meyer, Paul	463	76
Strasden, Gem. (Trakeningken P.)		
Didlapp, Georg	425	51
Swareitkehmen, Gut. (Mädewald P.)		
Klimkat, Martin	811	148
Tutteln. (Mädewald P.)		
Swars, David	—	155
Ullossen. (Neustubbern P.)		
Uigschies	—	66
Werszenhof, Gut. (Uszpelken P.)		
Kotzas, Christoph	424	
Weszeningken, Gem. (Motzischken P.)		
Schmickt, Michael	689	
Willkischken, Gem.		
Dilba, Abries	672	
Meyer II, August	536	5
Schöler, Marta	—	5
Winge, Gut. (Kallwen P.)		
Rademacher, Ernst	9977	4
Wittgirren. (Piktupönen P.)		
Barkowski, Robert	—	5
Friederici, Hermann	—	9
Teubler, Julius	—	
Wittschen. (Kallwen P.)		
Kroll, Willi	—	
Woidballen, Gut. (Motzischken P.)		
Kreide, Walter	1045	1

KLÄRANLAGEN

Gärgrube System Westen D. R. P. 330159

Kein Ausfahren, kein Entleeren der Abortgruben

Vernichtet sämtliche Fäkalien restlos. Keine Rückstände. Restprodukt klares, geruchloses Abwasser. Für Menschen und Tiere unschädlich. Keine üblen Gerüche. Keine Insektenplage. **Geringe Anlagekosten.**

Kulturingenieur ERICH MERTSCH, Königsberg i. Pr.

Hardenbergstraße 22 Fernsprecher Nr. 1529

Ortsverzeichnis

zum Güteradreßbuch für die Provinz Ostpreußen.

Die hinter den Namen des Ortes stehenden Zahlen geben die Seiten an.
Unter C vermißte Orte siehe unter K.

Abbarten 200.
Abelischken 214, 216.
Abellienen 214.
Ablenken 378.
Abracken 166.
Abrahamsheide 280.
Abrahamshof 348.
Abramsruh 96.
Abscherningken 84.
Abschermeningken 82, 409.
Abschrey 130, 416.
Abschruten 266, 436.
— Adl.- 114.
Abschwangen 282, 437.
Absintkeim 246.
Abstainen 162, 378, 382, 449.
Achthuben, Adl.- 282.
Ackerau 282.
Ackmenischken 130, 160, 413.
Ackmonischken 449.
Adamischken 409.
Adamsfelde 88.
Adamsguth 404.
Adamshaide 196.
Adamsheide 46, 84, 196.
Adamshof 56, 278.
Adamsruh 114.
Adlersfelde, Adl.- 96.
Adolfschlieben 220.
Adolfshof 224, 350.
Adolphswalde 214.
Adomlauken 102, 411.
Aftinten 214.
Agnesenhof 328.
Agnesenhoff 206.
Agneshof 50.
Agstein 425.
Ahlgarten 416.
Ahrau 214.
Albehnen 226.
Albeneck 232.
Albenlauck 386.
Albenort 226.
Albertinhausen 306.
Albertshof 114, 190, 242.
Albinshof 402.
Albrechtau 34, 46, 84.
Albrechtsdorf 236, 238, 286, 431.
Albrechtsheide 320, 330.
Albrechtshof 326, 348.
Albrechtshöfen 413.
Albrechtsthal 114, 124.
Alexandrine 92.
Alexandrowen 16.
Alexkehmen 166.
Alex-Meschkeit 378.
Alexwangen 186.
Alfredshof 402.
Alischken, Adl.- 114.
Alk 448.
Alkehnen 294.
Alken 296.
Alknicken 186, 426.
Alleckneiten 130.
Alleinen 186.
Allenau 200, 206, 212, 428.
Allenberg 320.
Allenburg 320, 326, 440.
Allenstein, Reg.-Bezirk 1 u. ff. 384, 395 u. ff.
— Kreis 2 u. ff. 395.
— 2, 8, 60.
Allenvorwerk-Wehlau 332.
Allmoyen 62.
Almenhausen 114.
Alsitt 434.
Alszeiken-Jahn 448.
Alt-Allenstein 2.
Alt-Bagnowen 64.
Alt-Ballupönen 84, 409.
Alt-Bodschwingken 98.
Alt-Bogdahnen 130.
Alt-Bolitten 437.
Alt-Borowen 402.
Alt-Borschenen 440.
Alt-Budupönen 166.
Alt-Buttkischken 130, 416.
Alt-Cainen 226.
Alt-Christburg 270, 272, 280, 437.
Alt-Dollstädt, Adl.- 296.
Alt-Eggleningken 422.
Alt-Eiche 356.
Alt-Eichhorn 114.
Alte-Hütte 84.
Altenberg 246.
Altenbude 411.
Altendorf 358.
Altenfelde, Adl.- 320.
Altenhagen 48.
Altenlank 430.
Altenweg 216.
Alt-Eszergallen 84, 92.
Altfelde 16, 340, 444.
Alt-Garschen 236.
Alt-Gunischken 130.
Alt-Girrehlischken 420.
Alt-Grünwalde 102.
Alt-Gudehlen 114.
Althagel 226.
Althof oder Allenstein 6.
Althof, Kr. Braunsberg 180, 184.
Althof-Ragnit 158, 202.
Althof-Friedland 202.
Althof bei Memel 374.
Althof-Barten 306.
Althof-Dicklacken 114.
Althof-Gerdauen 218.
— Pr. Eylau 282, 284, 438.
Althof-Insterburg 114.
Althof-Skirbst, Adl. 130.
Althoff 431.
Althütte 46.
Alt-Jlischken 326.
Alt-Jablonken 54.
Alt-Jägerischken 176.
Alt-Jucha 26, 399.
Alt-Kallenczin 44.
Alt-Kattenau 166.
Alt-Katzkeim 186.
Alt-Kelbonken 62.
Alt-Kermuschienen 409.
Alt-Keykuth 40, 405.
Altkirch 236, 358, 431.
Alt-Kockendorf 2.
Alt-Kolbnicken 258.
Alt-Krönau 439.
Alt-Kußfeld 296, 439.
Alt-Krzywen 26, 399.
Alt-Kupzau 190.
Alt-Lappöhnen 114.
Alt-Legden 228.
Alt-Lenkonischken 176.
Alt-Lenkuschken 122.
Alt-Löbkoyen 320.
Alt-Lubönen 422.
Altmark 358, 446.
Alt-Märtinsdorf 395.
Alt-Maygunischken 104.
Alt-Moritzkehmen 160.
Alt-Muntowen 406.
Altmühl 344, 352.
Altona 152.
Alt-Perlswalde 74, 408.
Alt-Pillau 426.
Alt-Przykopp 395.
Alt-Pustlacken 264.
Alt-Ragaischen 84.
Alt-Rosengart 340.
Alt-Rosenthal 306, 440.
Alt-Rudowken 62, 406.
Alt-Sadlucken 180.
Alt-Schemeiten 416.
Alt-Seckenburg 416.
Alt-Schwalge 280.
Alt-Skardupönen 148.
Alt-Sköpen 130.

Alt-Sollau 288.
Altstadt 46, 390.
Altstadtmühle 402.
Altstädterfähre 340.
Alt-Sternberg 260.
Alt Stonupönen 422.
Alt-Streitswalde 228.
Alt-Teschen 439.
Alt-Vorwerk 354.
Altwalde 320.
Alt-Wartenburg 395.
Alt-Wehlau 320.
Alt-Weynothen 176.
Alt-Wusterwitz 104.
Alt-Zimmau 320.
Amalienau 170.
Amalienberg 210.
Amalienen 110.
Amalienhof 54, 166, 186, 248, 294, 302, 338, 408.
— Adl.- 186.
Amalienruh 46.
Amalienwalde 226.
Ambrasgirren 148.
Amerika 8, 54.
Amma 220.
Amsee 350.
Anderskehmen 166.
An der Kurwe 416.
An der Ulpesch 138.
Andreashof 114.
Andreaswalde 8, 12.
Andreischken 130, 416.
Angarshof 68.
Angelika 308.
Angerapp 84.
Angerau 84.
Angerburg, Kreis 74 u. ff., 408.
— 28, 74, 76, 78, 80, 88, 90.
Angerhof 74.
Angnitten 296.
Ankemitt 364.
Ankendorf 236, 431.
Ankern 270, 276.
Ankrehnen 426.
Anmuth 416.
Annaberg 40, 96.
Annafeld 8, 306.
Annahof 56.
Annahöhe 308.
Annawalde 214.
Annchenthal 198.
Annenhof 48, 366.
Annenhorst 46.
Annuschen 449.
An Rokaiten 416.
Ant-Alexen 260.
Antanischken 168.
Antballen 148, 420.
Antgulbinnen 449.
Anticken 180.
Antmeschken 84.
Antonowen 16.
Antonienhof 358.
Antonshof 40.
Antonswalde 346.
Antschögstupönen 114.
Antsodehnen 168.
Antszirgessern 102, 411.
Arbeitsdank 222.
Arensdorf 214.
Argelothen 416.
Argeningken-Graudszen 424.
Arissau 186, 426.
Arklitten 214.
Arklitter Waldhaus 218.
Armuth 278.
Arnau 405.
Arndtshof 202, 236.
Arnsberg 284.
Arnsdorf 212, 431.
Arnstein 226.
Arthurshof 402.
Arthurswalde 204.
Arweiden 284.
Arys 8, 14.
Aschbuden 336, 442.
Aschenberg 416.
Aschlauken 102.
Aschpalten 130, 416.
Aschpurwen 374.
Assaunen 429.
Assmanns 428.
Astekersberg 88.
Astrawischken 84, 214.
Aszolienen 162.
Aszoluppen 148.
Atmath 372.
Audeaten 158.
Aue I 440.
Aue II 440.
Auer 114, 270.
Auerfluß 84.
Auerhof 186.
Auerswalde 230.
Auerwalde 350.
Augam 438.
Augken 320.
Auglitten 202.
Augstupönen 102, 412, 449.
Augstwilken 449.
Augusten 168.
Augustenhof 294.
Augusthof 40.
Augustwalde 60.
Auhof 180.
Auklappen 284.
Aulowönen 118.
Aulowöhnen 128.
Auschkinnen 116.
Auschlacken 186.
Aussicht 84.
Austinchlen 102.
Austinlauken 102.
Auxinnen 84, 409.
Auxkallen 84, 114, 260, 413.
Auxkallnehlen 114.
Awecken 296, 300.
Aweiden 246.
Aweningken 104.
Aweyden 62, 406.
Aweyken 388, 434.
Awiszen 84.
Ayssehnen 374.

Baarwiese 272.
Babeln 92.
Babanten 403.
Babienten 44, 62.
Babken 140, 419.
— Adl.- 96.
Babrosten 8.
Babziens, Adl.- 306.
Bachmann 374, 376.
Backelfeld 200.
Backeln 186.
Bäckermühle 344.
Badeln 272.
Baginsky, Adl.- 114.
Bagdohnen 84, 410, 420.
Bagensken 396.
Bagnitten 270.
Bagnowen 62, 70.
Bahnau 226.
Bährenbruch 2.
Baibeln 168.
Baitkowen 14, 26.
Bajohrenthal 429.
Bajohrenwalde 214.
Bajohrgallen 174.
Balberdszen 112.
Balden 34.
Baldram 344, 444.
Ballandszen 422.
Balga 226.
Ballau 62.
Ballemedtgen 158.
Ballethen 84.
Ballethgirren 84.
Ballgardehlen 176.
Ballienen 412.
Ballieth 246.
Ballupönen 96.
Balschkehmen 84, 410.
Baltruscheiten 130.
Baltruschatschen 422.
Baltruschelen 421.
Baltruschen 150.
Baltruschkehmen 416.
Balzen 46.
Balzerischken 330.
Bambe 162.
Bammeln 202.
Bandels 284.
Bannaskeim 306.
Banners 270.
Bannitten 202.
Bansen 56.
Baracheln 158.
Baragehlen 150.
Barannen 26, 140, 419.
Baranowen 403, 406.
Bardau 188.
Bardehnen 449.
Bardeleben 306.
Bardszen 421.
Bardtken 48.
Bareischkehmen 168.
Bärenbruch 324.
Bärenhof 114.
Bärenroda 114.
Bärenwinkel 358.
Bärholz 186.
Barken 140.
Barkehmen 411.
Barkheim 2.
Barlewitz 358, 446.
Barranowen 62.
Barrücken 186.
Barsden 158.
Barsduhnen 372.
Barsen 226.
Barsenicken 186.
Bartelsdorf 2.
Bartelsdorff 284.
Barten 190, 270, 306.
Bartenstein 202—204, 208.
Barthen, Kgl. 320.
Barthenen 186, 426.
Barthenhof, Adl.- 320.
Barting 270.
Bartken 226, 419.
Bartkenhof 140.
Bartkowen 150.
Bartlikshof 16.
Bartoschken 34, 402.
Bartossen 30, 399.
Bartscheiten 130, 416.
Bartschkühnen 421.
Bartukeiten 424.
Bartzkehmen 168.
Bärwalde 186, 426.
— Adl.- 260.
Barwienen 2.
Barzeln 346.
Basien 180, 425.
Bäslack 392, 440.
Bäslackshof 306.
Battkeim 204.
Batschkehlen 150.
Batschken 150.
Battatron 236, 431.
Battau 186.
Baubeln, Adl.- 130, 378, 416
Baudehof 180.
Bauditten 270.
Baugskorallen 374, 448.
Baumgart 226, 392, 442.
Baumgarten 176, 306.
Baumgarth 360, 446.
Baumkrug 130.
Bauszen 150, 421.
Bawien 214.
Bebersbruch 360.
Bebrubwiesen 382.
Bebruwethen 158.
Bednarken 46.
Begnitten 405.
Behlacken 320.
Behlenhof 296.
Beinigkehmen 160, 422.
Beisleiden 284.
Beiswalde 236.
Bekarten 284, 438.
Bellienen 202.
Bendiesen 260.
Bendiglauken 176, 424.
Benern 238, 431.
Benkenstein 336, 340.
Benkheim 74.
Benser-Mortung 270.
Berg 214.
Bergau 256, 388, 434.
Bergenau 198.
Bergental 214.
Bergenthal 56.
Bergfriede, Adl.- 46.
Bergheim 46.
Berghof 16, 34.
Bergitten 328.
Bergling 46, 270.
Berkeln 130.
Berneiten 176.
Bernhardshof 304.
Bersnicken 186.
Bersteningken 104, 412.

Berszienen 104, 413.
— bei Bokellen 114, 413.
— bei Grünheide 114, 413.
— bei Kaukern 114, 413.
— bei Saalau 114.
Bersziubchen 413.
Berszlak 216.
Berthaswalde 246.
Berthawerth 222.
Bescharwen 436.
Bethesda 74.
Bethkendorf 180. 425.
Bettyhof 222.
Bewernick 238, 431.
Beyditten 202.
Beydritten 246.
Beyershof 88.
Beynuhnen 84, 90, 92.
Bialken 444.
Bialla 8, 10, 12, 16, 396, 397.
Bibehlen 412.
Bidszuhnen 92, 410.
Bieberstein 62, 224.
Bieberswalde 48, 405.
Biedaschken 74, 78, 408.
Biedasken 14.
Biegiethen 426.
Bielauken 260.
Bienau 46.
Bienenberg 326.
Bienertwiese 270.
Bienien 26, 399.
Bienken 62.
Bieskobnicken 186, 426.
Biestern 16.
Bilden 421.
Bilderweitschen 384.
Billstein 140.
Bilshöfen 226.
Bilsken 397.
Binding 338.
Bindszohnen 114.
Binnenwalde 96.
Biothen 320, 328, 441.
Birjohlen 176.
Birkau 442.
Birkenau 405.
Birkenberg 252.
Birkenfeld 114, 216.
Birkenfelde 150, 160, 360, 421.
Birkenfelder Niederung 360.
Birkengrund 220.
Birkenhain 374.
Birkenhof 344.
Birkenhoff 186.
Birkenkrug 224.
Birkenort 140.
Birkenstrauch 158.
Birkental 270.
Birkenthal 40, 406.
— Adl.- 314.
Birkenwalde 130, 174.
Birkenwerder 306.
Birkmannshöfen 180.
Birstonischken 449.
Bischdorf, Adl. 58, 354.
Bischofsburg 56, 58, 60, 405.
Bischofswerder 350.
Bittehnen - Schillehnen 162, 449.
Bittkowen 419.
Bladau 256.
Blandau 214.
— Adl.- 98.
Blankenau 284.
Blankenberg 238, 431.
Blankensee 432.
Blausden 130.
Blecken 104.
Bledau 200, 246, 248, 254, 258, 426.
Bleichenbarth 238, 432.
Blekitten 204.
Blendienen 158, 422.
Blendowen 216.
Bleyhof 24.
Bliefnitz 360, 446.
Blieshöfen 423.
Blöcken 260, 436.
Blockinn 220.
Blockinnen 114.
Blonaken 446.
Blöstau 252.
Bludau 186, 426.
Bludischken 422.
Bludszen 150.
Blumberg 104.
Blumen 278.
Blumenau 238, 432, 439.
— Adl.- 296.
— Kgl.- 296, 439.
Blumenthal 116, 150, 216.
Blumstein 438.
Blunken 210.
Bobern 26, 399.
Bodeck 306.
Bodschwingken 98, 100.
Bogatzewen 16, 20, 24, 397.
Bogatzko 16.
Bogdainen 395.
Bogen 432.
Bögen 204, 292.
Boggentin 294.
Boggusch, Adl.- 344.
Bogumillen 396.
Bogunschöwen 48.
Bohanden 280.
Bohlen 224.
Böhmenhöfen 180.
Böhmischgut 442.
Bohnau 188.
Bojehnen 216, 378.
Bokellen 114, 216.
Bolbitten 226.
Bollendorf 306, 314.
Bollgehnen 246.
Bollwerkswiesen 336.
Bolzhinzhof 218.
Bomben 226.
Bomberg 226.
Bombitten 226.
Bönhof 446.
Bönkeim 284.
Bönkenwalde 430.
Bonschen 206.
Boeslack 320, 441.
Booditten 270.
Borawsken 419.
Borchersdorf 248.
Bordehnen 439.
Boritten 206.
Borken 18, 26, 40, 62, 74, 142, 284, 306, 399, 403.
— Adl.- 8.
Borkenhof 26, 246.
Borkowinnen 140, 419.
Borksruhe 104.
Bornädtken 270.
Bornehmen 284.
Borowen 70, 406.
Borowo, Adl.- 70, 406.
Borrishof, Adl.- 140.
— 344.
Borrowitzmühle 38.
Borrwalde 425.
Borwalde II. 384.
Borschenen 306.
Borszymmen 26, 399.
Bosemb 62.
Bothan 62.
Bothenen 260, 436.
Bothkeim 202.
Bothoslust 212.
Bothoswalde 284.
Böttchersdorf 202, 428.
Böttchershof 270.
Boyden 270.
Brahmerhaven 386.
Brakau 344.
Braktin 222, 224, 429.
Brakupönen 104, 152, 412.
Brandau 344.
Brandenburg 226, 230, 234, 426.
Brandlacken 441.
Brandt 268, 328.
Brandwethen 158.
Brasdorf 434.
Bräsigswalde 222.
Brasnicken 188.
Brassen 410.
Bratriken 88.
Braunsberg, Kreis 180 u. ff., 384, 425.
— 98, 425.
Braunswalde 360, 395, 446.
Braxeinshof 294.
Braxeinswalde 284.
Brayniken 34.
Bredauen, Adl.- 168.
Bregden 226.
Breitenheide 8.
Breitenstein 158.
Briensdorf 296, 439.
Brindlacken, Adl.- 34.
Brionischken, Adl.- 384.
Brödienen 62.
Brödlauken 116.
— (Grünhof) 168.
Brodsende 298.
Brödszen 421.
Brolost 216.
Bromberg 98.
Bronikowen 62.
Brosowen 74, 408.
Brosowken 74, 82, 408.
Brosowken b. Troop 446.
Brosowkenberg 74.
Brostkersten 204.
Broßaitschen 84.
Browienen 38.
Bruch 192, 252.
— Adl.- 360.
— 'sche Niederung.
Brückendorf 48, 50, 54.
Brunischken 134.
Brünneckshof 302.
Brunstplatz 280.
Brüsterort 188.
Brzozowken 360.
Bsdzillen 34.
Bubrowko 66, 70, 406.
Buchau 202.
Buchfelde 356.
Buchhof 116.
Buchwalde 50, 296, 360, 405.
Buckowitzwerder 270.
Budballen 102.
Buddelkehmen 374.
Buddern 74, 82, 408.
Budehlischken 132, 416.
Budisch 360, 446.
Budupönen 150, 158, 421.
— -Szielischken 421.
Budsargen 374.
Budszedszen 104, 170.
Budwallen 260.
Budweitschen 104, 116, 168, 411, 412, 413, 416, 422, 448.
Budwethen 158.
Budwischken 216.
Budzisken 62, 408.
Bugsienen 194.
Bujaken 48.
Bukowitz 270.
Bükühnen 226.
Bulbeckshof 260.
Bulitten 246, 434.
Bundeln 376.
Bunden 302.
Bundien 238.
Bündken 272.
Burbeln 116.
Burchardsbrück 116.
Burdungen 34, 402.
Bürgerhöfen 439.
Bürgerhuben 416.
Bürgerpfeil 336.
Bürgersdorf 310, 320, 441.
— -Wald 306.
Bürgerwalde 425.
Burggarten 40.
Burgsdorfshof 174.
Burkandten 158.
Burnien 399.
Büsterwalde 226.
Buttken 140.
Buwelno 14.
Buylien 104.
Cadienen 336.
Callehnen 320, 441.
Callwellen 416.
Camanten 84.
Camerau 34.
Camionken 397.
Camiontken 402.
Campen 16, 382, 397.
Campenau 340, 444.
Candien 34.
Canthen 296.
Carben 228.
Carlsberg 306, 374.
Carlsfelde 74.
Carlshof 40, 248, 292.
Carlshöh 74.
Carlshöhe 34.
— 413.

Carlswalde 108, 116, 118.
— Adl.- 86, 320.
Carmitten 246.
Carmohnen 412.
Carolinenhof 216.
Carpangen 360, 364.
Casparshöfen 188.
Castaunen 413.
Catharinenhof 150.
— Adl.- 98.
Cathrinhöfen 188.
Catrinigkeiten 132, 416.
Catrinowen 26.
Caymen 262, 296.
Cazemeken 411.
Chabrim 70.
Charlottenberg 42, 114, 208.
Charlottenburg 246, 352.
Charlottenhof 48, 74, 246, 272, 296, 312, 374, 419.
Charlottenruh 216.
Charlottenthal 202, 228.
— Adl.- 332.
Charlottenwalde 158.
— Adl.- 90.
Chelchen 26, 140, 399.
— b. Duneyken 140, 419.
Chmelowken 270.
Chmielewen 8, 12, 396.
Chmielowken 44.
Choszewen I, Adl.- 62.
— II, Adl.- 62.
Choyten, Adl.- 360.
Christburg 360, 362, 446.
Christiankehmen 86, 410.
Christinenfeld 218.
Christophsdorf 220.
Christoplacken. Adl.- 262.
Chrosziellen 399.
Chrzanowen 399.
Claaßenhöfchen 340.
Clarahof 216.
Clausmühlen 374.
Claußen 390.
Claussitten 430.
Clausweiten 374.
Clemensfähre 336.
Clemmenhof 374.
Cobjeiten 188.
Collaten 374, 448.
Collmen 278.
Collnischken 411.
Collogienen 68.
Cölmsee 356.
Commau 246.
Commen 246.
Commusin 34, 54.
Condehnen 246.
— Adl.- 188.
Conradswalde 360, 434.
— Adl.- 228.
Contienen 248.
Corallischken 374.
Corben 188.
Cornien 188.
Corjeiten 188.
Coselshof 104.
Cossinten 274.
Craam 188, 196, 426.
Cranzberg 226, 248.
Crausen B. 248.
Craussenhof 248.
Cremitten 306, 328.
Creuzburg 288.
Creuzweg 262.
Cronau 398.
Cropiens 248, 434.
Crottingen, Adl.- 374.
Cruttinnen 62, 411.
Cullmen-Jennen 474.
— -Laugallen 449.
Cumehnen 384, 426.
Cumgarben 386, 430.
Cygus 360.
Czarma-Kleszewen 419.
Czarnen 10, 396.
Czarnowken 16, 398.
— Adl.- 98.
Czenczel 403.
Czerwonken 26, 399.
Czerwonnen 98.
Czewskawolla 364.
Czirnien 26.
Cziunken 150.
Czukten 140.
Czuppen 161, 422.
Czutellen 374, 448.
Czyborren 396.
Czybulken 26.
Czychen 140.
Czymochen 140.
Czyprken 16, 398.

Dagutschen 98, 148, 421.
Dagwitten 232.
Dakau 350, 445.
Dalheim 248.
Dallnitz 382.
Dallwehnen 384, 426.
Dambitzen 336.
Damerau 190, 202, 212, 216, 248, 266, 330, 336, 356, 360, 364, 386, 428, 434, 442.
— Adl.- 40, 320.
Dameraurwüsten 336.
Damkrug 134.
Damm 262.
Dammhof 188.
Dammkrug 188, 324.
Daniellen 140.
Daniels 248.
Danielsruhe 270, 272.
Dannowen 396.
Danzkehmen 174.
Daretenhof 180.
Dargau 296.
Dargels 180.
Dargen 180, 426.
Darienen 248.
Darkehmen, Kreis 84 u. ff., 384, 409.
— 76, 86, 112, 116, 410.
Darmerau 190.
Dasselshöhe 160.
Daubarren 116, 384.
Daubischken 92.
Dauden 150.
Daugallen 374.
Daumen 4.
— Adl.- 2.
Daupelken 413.
Daverwalde 220.
Davidehlen 116.
Davids 302.
Davidshof 40.
Davidswalde 276.
Dawillen 374, 448.
Daynen 150, 421.
Debrong 395.
Dedawe 262.
Degesen 168.
Degimmen 424.
Dellgienen, Adl.- 188.
Demedsze 416.
Demildßen 86.
Demuth 180, 425.
Deppen 238, 432.
Derwehlischken 132, 416.
Dettmitten 322, 441.
Deunen 272, 437.
Deutsch-Crottingen 374.
Deutsch-Damerau 360, 428, 446.
Deutsch-Eylau 350, 356.
Deutsch-Pillwarren 382, 449.
Deutsch-Rodzonne 356.
Devau 246, 248.
Deygulnnen 74.
Dichtenwalde 284.
Dickiauten 150.
Dickschen 150.
Didlacken-Leitnershof 116.
Didsziddern 412.
Didwischken 88, 410.
Diebowen 62.
Diedersdorf 226, 430.
Dietrichsdorf 34, 224, 402, 429.
— Köllmisch 34.
Dietrichstein 350.
Diedrichswalde 2, 6, 202, 206, 350, 395, 409, 428.
Diewens 188.
Dilben 158.
Dimmernwiese 40.
Dingken 378.
Dinglauken 86.
Dirsen 422.
Dirwonuppen 422.
Disselwethen 168.
Dittchenhöfen, Adl.- 284.
Dittersdorf 272, 437.
Ditthausen 428.
Dittrichsdorf 238.
Diwitten 2, 395.
Dlottowen, Adl.- 10.
Dluggen 26, 399.
Dlugigrund 64.
Dlugoniedziellen 399.
Dlugossen 26, 399.
Doben 74.
Doblendszen 150, 168.
Doblienen 416.
Dobrongsee 2.
Dobrowolla 26, 399.
Dogaunen 212.
Dogehnen 248.
Döhlau 48.
Döhringen 48.
Döhrings 218, 306.
Döhringshof 272.
Doliwen 140.
Dollkeim, Adl.- 188.
Dollstädt 290.
Dombehnen 306, 316.
Dombrowa 12.
Dombrowken 10, 40, 86, 396.
Dombrowsken 26, 140, 399, 419.
Dom.-Frauenburg 180.
Domkau 48.
Domlitten, Adl.- 228.
Dommelkeim 202.
Domnau 202.
Domnaushöfchen 202.
Domnauswalde 202.
Domp 64.
Dompendehl 202, 208.
Domtau 390, 438.
Dongen, Adl.- 2.
Dönhofstädt 308.
Dopken 142.
Dopker See 146.
Dopönen 168.
Doppsattel, Adl.- 248.
Dörbeck 442.
Dorben 248.
Dorbnicken 188, 196.
Doristhal 150.
Dornbusch 336.
Dorotheenhof 390, 426.
— Adl.- 188.
Dorotheenthal 48.
Dorschen 26, 98, 399.
Dörschkehmen 150, 421.
Dörsen 296.
Dösen 228.
Dösenbruch 228.
Dosnitten 274, 296.
Dothen 228.
Dowiaten 78, 408.
Dozuhnen 168.
Drachenstein 308.
Draglitz 54.
Drangsitten 284.
Draskinehlen 413.
Draugupönen 150, 421.
Draulitten 296.
Draupchen 116, 413.
Drausenhof 298, 439.
Dräweningken 168.
Drebolienen 116.
Dreihöfen 312.
Dreißighufen 48.
Drengfurt 308, 310, 440.
— -Vorstadt 392, 310.
Drengfurtshof 272, 308.
Drenken 272.
Drewenz 238, 432.
Drewsdorf 180, 425.
Drewshof 336.
Drösch 310.
Drosdowen 140.
Drozwalde 150, 421.
Drucklershoefchen 104.
Drugehnen 384, 426.
Drugthenen 194, 384, 427.
Drusken 168, 320.
Drusker Forst 330.
Drutschlauken 116, 413.
Drygallen 8, 10, 396.
Dudeningken 411.
Dubinnen 150.
Dublienen, Adl.- 308.
Duhnau 262.
Dulacken 188.
Dullen 142, 144.
Dulzen 284.
Dumbeln 410.
Dumpen 374.

Dundeln 158.
Duneyken 140, 142, 419.
Dunkelwalde 50.
Dunkershöfen 248.
Düringswalde 188.
Dürwangen 58.
Düsterwalde 228.
Duttken 140, 399, 419.
Duttker See 146.
Dwarehlischken 132, 416.
Dwarischken 150, 413.
— Adl.- 116.
Dwielen 262.
Dworatzker See 146.
Dybowen 8, 396.
Dziersken 402.
Dzingellen 98, 140, 411, 419.

Ebenau 272.
Ebersbach 298.
Eberstein 314.
Eberswalde 216, 284.
Eckersberg 396.
Eckersdorf 272, 278, 437.
Eckertsberg 98.
Eckertsdorf 407.
Eckertshof 116.
Eckfeld 280.
Eckritten 194.
Edelswalde 256.
Ederkehmen 150.
Eduardshof 56.
Eduardshöhe 328.
Egdeln 292.
Eggertinnen 86.
Eggertswüsten 336, 338.
Eglienen 448.
Eggleningken 150.
Egglenischken 168, 411.
Egloffstein 214.
Eichen 320.
Eichenau 508.
Eichenbruch 202.
Eichenfelde 150.
Eichenort 98.
Eichenhorst 10.
Eichenstein 2.
Eichenthal 10, 116.
Eichholz 220.
Eichhorn 120, 414, 419.
Eichhorst, 272.
Eichmedien 64.
— Adl.- 64.
Eichwald 116.
Eichwalde 320. 336, 338.
Eigarren 158.
Eigensinn 232.
Eigenwill 350.
Einhöfen 302.
Einsam 236.
Einsiedel 116, 228.
Eisenbart 202.
Eisenbarth 428.
Eisenberg 430..
Eisenhütte 100
Eiserwagen 320.
Eisenwerk 202.
Eisingen 320, 322.
Eisliethen 386, 427.
Eisselbitten 188.
Eisseln 188.
Ekitten 374.
Elbing (Kreis) 392.
— 302, 388.
Elchdorf 427.
Elditten 238.
Eleonorenheim 310.
Elgenau 46.
Eliesenhof 292.
Elisenau 202.
Elisenhof 2, 48, 248.
Elisenhöhe 140.
Elisenthal 26, 308.
Elkinehlen 86.
Ellerhaus 198.
Ellerkrug 248.
Ellerlack 320.
Ellerbruch 362.
Ellern 250.
Ellernbruch 429.
Ellerwald 336, 442.
Ellerwalde 344, 444.
Elmswalde 238.
Elsau 405.
Emilienhof 104, 192, 350, 358.
Emilienhorst 298.
Emmahof 86.
Emmashof 140.
Endreischken 132.
Endruhnen 158, 423.
Endruschen 86.
Engelshöhe 320.
Engelstein 74, 82, 408.
Engelsteinhöhe 74.
Engelswalde 180.
Enzuhnen 168.
Erben 40.
Erbfrei-Bogdahnen 416.
Erdmannshof 202.
Erdmannsruh 414.
Erichshof 338.
Erichswalde 234.
Erlau 74, 302.
Erlenhof 310.
Ernestinenhöhe 2.
Ernstberg 104, 412.
Ernstburg 86.
Ernstfelde 16, 110, 228.
Ernstgrund 196.
Ernsthof 2, 202, 218, 248, 284, 318.
— Adl.- 86.
Ernstthal 86.
— I 380.
— II 380.
Ernstwalde 284, 414.
— Adl.- 216, 320.
Eromeiten 176.
Errehlen 423.
Erubischken 150, 421.
Erwienen 202.
Eschenau 180, 238, 425.
Eschenbruch 314.
Eschenhorst 340, 444.
Espenhof 350.
Eszergallen 86, 116.
Eszerischken 86, 104, 412.
Eszerkehmen 168.
Eszerningken 86, 158, 410, 412, 423.
Eszeruppen 152.
Eulenhof 208.
Eydgimmischken 156.
Eymenischken - Baltadohnen 421.
— -Wassaken 152.
Eythienen 248, 434.

Fabian 350.
Fabiansfelde 284.
Fahrentholz 390.
Falkenau 202, 206, 428.
Falkenstein 48.
Falkhorst 298.
Falkenhorst 441.
Fasanerie 248.
Faszen 64, 407.
Faulbruch 10.
Faulen 48, 350.
Faulhöden 16.
Fauthshof 204.
Feddrem 234.
Fehlau 58, 425.
Feilenhof 372.
Feilschmidt 272.
Feldhof 284.
Felsenhof 26.
Felsenstein 74.
Ferdinandsfelde 210.
Ferdinandshof 204.
Fichtenau 140.
Fichtenhof 320.
Fichtenkrug 192.
Fichtenwalde, Adl.-, 32.
Fietkau 338.
Figaiken, Adl.-, 272.
Finckenstein 350, 445.
Finken 188, 282.
Finkenhof 204.
Finkenhoff 132.
Fischau 340, 444.
Fischauer Feld 340.
Fischbach 308.
Fischerskampe 336.
Fischhausen, Kreis 186 u. ff. 384, 426.
— 188, 427.
Fischhof 254.
Fittigsdorf 395.
Fiugaiken 48.
Flammberg 30, 403.
Florkehmen 104, 142.
Florweg 436.
Flösten 411.
Födersdorf 180, 298.
Föhrwalde 212.
Forken, Adl.-, 190.
Forst 270, 278.
Forstmühle 270.
Franken 206.
Frankenau, Adl.-, 34.
— 34, 58, 402.
Frankenort 74, 408.
Franzenshof 58.
Frauendorf 238, 432.
Frauenwalde 238.
Fräuleinhof 248.
Freete 445.
Freiberg 98.
Freideck 445.
Freidenberg 42.
Freifelde 298, 312.
Freihagen 180.
Freihof, Adl.-, 228.
Freiholländerei 256.
Freimarkt 432.
Freiwalde 320, 336.
Frenzelswalde 228.
Frenzken, Adl.-, 40.
Freudenberg 116, 238, 308, 320, 440.
Freudenbergswalde 308.
Freudenfeld 327.
Freudenhoch 412.
Freundshof 350.
Freudenthal 56, 228, 284, 430.
Freyhof 74.
Freystadt 352, 445.
Freywalde 128.
Friedenau 308.
Friedenberg 224, 386, 429.
Friedensfelde 115, 412.
Friedenshof 216.
Friedenshöh 46.
Friedensthal 46.
Friedenthal 16, 408.
Friederikenberg 42.
Friederikenhain 40.
Friederikenruh 322.
Friederikenthal 284.
Friedhöfchen 228.
Friedlacken 252.
Friedland, Kreis 200 u. ff. 386, 428.
Friedland 204, 206, 428.
Friedlandshof 204.
Friedrichsberg 40, 48.
Friedrichsbruch 154, 268.
Friedrichsburg 62, 262, 352.
Friedrichsfelde 40, 92, 104, 222.
— -Darkehmen 86.
— -Karpowen, Adl.-, 86.
Friedrichsflur 216.
Friedrichsgabe 118.
Friedrichshain 344, 349.
Friedrichshof 40, 86, 98, 114, 224, 230, 234, 272, 294, 300, 356, 386, 403, 430.
Friedrichshoff 286.
Friedrichshöh 216.
Friedrichshuld 118.
Friedrichsruh 86.
— Adl.-, 322.
Friedrichsruhe 338.
Friedrichstein 248.
Friedrichsthal 322.
Friedrichswalde 100, 118, 158, 194, 200, 318, 423.
— Adl.- 248.
Friedrichswerder 14.
Frischau 250, 322, 330.
Frische Nehrung 190.
Frisches Haff 190.
Frisching 204, 284, 438.
Fritzen 190.
Fritzendorf 226.
Frödau 48.
Frödenau 352, 446.
Frögenau 48.
Frohnertswalde 118.

Fuchsberg 190, 248, 272, 388, 434.
— Adl.- 230.
Fuchshöfen 204, 250.
Fünfhuben, Adl.- 308, 440.
Fünflinden 250.
Fürstenau 308, 440.
Fürstenhof 308.
Fürstenwalde 250, 256, 403.
Fürstenwille 304.

Gabditten 228.
Gabergischken 374, 448.
Gablauken 272.
Gaffken 190.
Gahlkeim 206.
Gaidellen 372.
Gaiden 118.
Gaidszen 414, 423
Gaihof 2.
Gailboden 86.
Gaistauden 158, 423.
Gailupönen 412.
Gaizuhnen 114.
Galben 204.
Galbuhnen 440.
Galitten 238.
Gallehnen, Adl.- 284.
Gallgarben 250, 435.
— Adl.- 250.
Gallhöfen 190,
Gallinden 272.
Gallingen 204, 284. 386, 428, 430.
Gallkehmen 168.
Gallnau 344.
Galten 374, 448.
Galtgarben, Adl.- 190.
Gamsau 250.
Gandriunen 118, 414.
Ganglau 2.
Gausenstein 74.
Ganshorn 48.
Ganthen 407.
Ganthen-Pillacken 68.
Garbassen 419.
Garbeck 246.
Garbeningken 322.
Garbnick 308.
Garbnicken 204, 294.
Garbseiden 190. 198.
Garden 356.
Gardwingen 423.
Gardienen 298.
Garnsee 344, 444.
Garnseedorf 344, 444.
Gartenberg 140, 419.
Gartendorf 268.
Gartenpungel 272.
Gassen 416.
Gassowen 74.
Gauden 180, 425.
Gauleden 322.
Gaußen I, Adl.- 374.
Gauten 190.
Gawaiten 98, 102, 411.
Gawrzialken 403.
Gay 56.
Gayl 425.
Gaylowken 399.
Gaynen 64.
Gedaithen 395.
Gedau 430.
Gedau, Adl.- 228.
Gedauten 180.
Gedilgen 228.
Geduhnlauken 436.
Gedwill-Paul 374.
Gedhan 436.
Gehlblum 250
Gehlfeld 272, 300.
Gehlweiden 98.
Geidau 200, 425.
Geierswalde 48.
Geislingen 40.
Geißeln 272.
Gelbsch 309.
Gembalken 18, 74, 408,
Gendrin 216.
Genditten 425.
Genslack 322.
Gentken 396.
Georgelack 286.
Georgenau 76, 204, 328.
Georgenberg 308, 326, 444. 346, 348.
Georgenburg 118, 130.
Georgenburgkehlen 124, 414.
Georgenburgmühle 414.
Georgenfelde 118, 216. 224. 308.
Georgenhof 118, 160, 360, 362.
Georgenhöhe 372.
Georgenthal 64, 437.
Georgensdorf 340, 446.
Georgensguth, 40, 103.
Georgenswalde 190.
Georgenwalde 216.
Georgshöhe 194.
Gerberplinis 150.
Gerdauen 216, 220, 224, 429.
— Kreis 214 u. ff. 386, 429.
— Schloß 216, 218.
Gerdauenhöfchen 216.
Gerehlischken 411.
Gergehnen 272.
Gerhardswalde 416.
Gerkiehnen 218, 429.
Gerlachsdorf 228.
Gerlauken 118, 128, 160.
Germau 190.
Germehnen 258.
Germen 346.
Germingkehmen 168.
Gerskullen 160.
Gerswalde 270.
Gerschwillauken 104, 412.
Gerstehnen 196.
Gerthen 405.
Gertlack 204.
Gertlauken 262.
Gertrudshof 204.
Gertschen 104, 412.
Gerwischkehmen 104.
Gerwischken 104.
Geserich 358.
Geßlersheim 272.
Geswethen 128, 144.
Geysmerode 338.
Gettchen 160.
Gettkandten 158.
Gibbischen-Martin 376, 448.
Giedanten 194.
Giesen 140, 419.
Gigarn 423.
Gilgenau 42, 212, 214, 405.
Gilgenburg 48, 50, 54, 405.
Gilkendorf 132, 116.
Gillanden 378.
Gillitschken 128.
Gilwalde 282.
Gingen 399.
Ginthieden 250.
Gintro 360.
Girnehlen 104, 412.
Girngallen-Gedmim 448.
Girnuhnen 168.
Girrehlischken 150.
Girrehnen 160, 162.
Girschunen 160.
Gisbertshof 64.
Gischainen 270.
Glamslack 284.
Glandau 284. 390, 438.
Glanden 48, 180, 278.
Glashütte 64.
— Adl.- 322.
Glaubensfeld 242.
Glaubitten 308.
Glautienen 286.
Gleisgarben 86.
Glembocki See 146.
Glinken, Adl.- 26.
— 400.
Glittehnen 204, 308.
Globuhnen 390.
Glocken, Adl.- 272.
Glockstein 58.
Glombowen 16.
Glodowen 407.
Glommen 204, 288.
Glomsienen 296.
Glossinehlen 162.
Glottau 238, 432.
Glubenstein 308.
Glückauf 228.
Glückshöfen 262.
Glückslacken 326.
Gnadenthal 228.
Gnädtken 216.
Gnatten 210.
Gneisenau 16, 218.
Gneist 16, 18, 68.
Gneisthöhe 18.
Gniadtken 402.
Gnie 220.
Gnottau 118, 414.
Gnuschkenhof 272.
Godnicken 190.
Godocken 310, 440.
Godrienen 260, 435.
Goerken 286.
Golbitten 296, 298.
Goldap Kreis 96 u. ff. 411.
— 76, 96, 98, 102, 411.
Goldau 352.
Goldbach 441.
Goldenau 26.
Goldsberg 48.
Goldschmiede 190.
Goldstein 314.
Gollau 435.
Gollingen 64, 407.
Gollubien 96, 98, 142, 419.
— A. 26.
— B. 28, 400.
Gollupken 26.
Goltzhausen, Adl.- 262.
Gomischken 218, 429.
Gomthenen, Adl.- 286, 428.
Gonschorowen 403, 419.
Gonsken 142, 419.
Gonsker See 148.
Gordeyken 142, 419.
Gorczitzen 26, 384.
Gorken, Adl.- 346.
Göritten 168.
Görken, Adl.- 250.
— 272, 350.
Gorlen 26, 400.
Görlitz 310.
Gorlowken 400.
Gorrau 36.
Gorrey 360.
Gorzekallen 400.
Gostkow 204.
Gottesgabe 280, 354.
Gottesgnade, Adl.- 223.
— 284.
Gotthardsthal 86.
Goithilf 204.
Göttken 395.
Göttkendorf 2, 395,
Götzendorf 330.
Götzhofen 448.
Götzhöfen, Adl.- 376.
Götzlack 204.
Goullonshof 10.
Goyden 437.
Goythenen 425.
Gräberberg 446.
Grabischken 160.
Grabitzken 52.
Grablanken 148.
Grablauken 168.
Grabnick 16, 28, 400.
Grabowen 64, 407.
— Adl.- 118.
Grabowo 36.
Grabniak 52.
Gradtken 2.
Grafenheyde 96.
Grambowischken 376.
Grammen 40, 42.
Gramten 356.
Grandhof 180.
Grappendorf 140.
Grasgirren 86.
Grasmark 204.
Grasnitz 48, 352.
Grauden 160.
Graudszen, Adl.- 160.
Graumen 376.
Grauschienen 286.
Gravenort 414.
Graventhien 286.
Gräwenswalde 414.
Graywen 18, 398.
Gregersdorf 10, 396, 402.
Greibau 1 8.
Greiben 262, 264.
Greisenau 48.
Greiszönen 378, 449.
Grenzhöfchen 74.
Grenzwerda 26.
Greulsberg 298.
Grieslack 76, 408.

Grietischken 132, 416.
Grigoleiten 380, 416.
Grilskehmen 98.
Grindashof 142.
Gröbensbruch 294.
Grodzisko 408.
Grodzisko, Abbau 408.
Grommels 428.
Gronden 10, 42, 76, 142.
Grondischken 76, 408.
Grondowken 28.
Grondzken 398.
Gronsken 400.
Grontzken 82.
Gronwalde 416.
Groosten 423.
Grossainen 300.
Groß-Albrechtsau 446.
Groß-Albrechtshof 86.
Groß-Allgawischken 132, 416.
Groß-Allendorf 322, 332, 441.
Groß-Altendorf 314.
Groß-Altenhagen 405.
Groß-Arnsdorf 272, 274.
Groß-Astrawischken 218.
Groß-Aszlacken 322, 441.
Groß-Asznaggern 136.
Groß-Augstutschen 150.
Groß-Aulowönen 118, 414.
Groß-Austinlauken 102.
Groß-Baalau 360.
Groß-Babenz 352.
Groß-Baitschen 104, 412.
Groß-Bajohren 214, 216, 286, 429.
Groß-Bandtken 346.
Groß-Barthen 250.
Groß-Bärwalde 436.
Groß-Bellschwitz 352.
Groß-Berschkallen 414.
Groß-Berschkurren 412.
Groß-Bersteningken 380, 449.
Groß-Bertung 2.
Groß-Bestendorf 272.
Groß-Bieland 336.
Groß-Birkenfelde 266.
Groß-Blaustein 310.
Groß-Bloskeim 314.
Groß-Blumenau 425.
Groß-Bogslack 308.
Groß-Borken 42.
Groß-Bössau 406.
Groß-Boxen 180.
Groß-Brausen 350, 352.
Groß-Bretschkehmen 86.
Groß-Brettschneidern 132, 416.
Groß-Brittanien, Adl.- 132, 416.
Groß-Bruch 192.
Groß-Brunau 352.
Groß-Brzosken 396.
Groß-Bubainen 118.
Groß-Buchwalde 395.
Groß-Budlacken 322, 441.
Groß-Budschen 76, 78.
Groß-Budwethen 416.
Groß-Bürgersdorf 311.
Groß-Carben 180.
Groß-Carpowen 410.
Groß-Christianskehmen 86.
Groß-Cronau 395.
Groß-Czymochen 142, 419.
Groß-Damerau-See 50.
Groß-Dankheim 403.
Groß-Datzen 104, 412.
Groß-Dirschkeim 190.
Groß-Döhnicken 286.
Groß-Droosden 262.
Groß-Dunyken 411.
Groß-Dwillien 220.
Großendorf 432.
Groß-Ernstberg 260.
Groß-Eschenbruch 118, 414.
Groß-Eschenort 76.
Groß-Friedrichsberg 250.
Groß-Fritschienen 322.
Groß-Galbuhnen 310.
Groß-Gardienen 36.
Groß-Gaudischkehmen 104.
Groß-Gerlauken 414.
Groß-Gillgehnen 280.
Groß-Gnie 218.
Groß-Gonschorowen 142.
Groß-Gottswalde 272.
Groß-Grabau 346, 444.
Groß-Grieben 48.
Groß-Gröben 48.
Groß-Grobienen 88, 108.
Großheim 218.
Groß-Grünheide 180.
Groß-Guja 76, 408.
Groß-Haferbeck 286.
Groß-Hanswalde 272.
Großheim 429.
Groß-Heringshöft 360.
Groß-Hermeninken 266.
Groß-Herzogswalde 352.
Groß-Hohenhagen 250.
Groß-Hohenrade 250.
Groß-Holstein 250.
Groß-Hoppenbruch 388.
Groß-Hubnicken 190, 196.
Groß-Ischdaggen 436.
Groß-Jagodnen 18.
Groß-Jauer 18, 398.
Groß-Jauth 352.
Groß-Kalkeningken 118.
Groß-Kallwischken 88.
Groß-Kamionken 64.
Groß-Kämlack 310.
Groß-Kandszen 410.
Groß-Kannapinnen 106.
Groß-Kanten 272.
Groß-Karklienen 436.
Groß-Karnitten 274.
Groß-Karschau 250.
Groß-Kärthen 428.
Groß-Karwinden 286.
Groß-Karzewischken 416.
Groß-Kessel 10, 397.
Groß-Keylau 322, 441.
Groß-Kirschnakeim 262.
Groß-Kirsteinsdorf 48.
Groß-Klaußitten 432.
Groß-Kleeberg 395.
Groß-Klingbeck 228.
Groß-Klitten 204.
Groß-Köllen 406.
Groß-Konopken 18, 398.
Groß-Kosarken-Dönhofstädt 64.
Groß-Kosarken-Wehlack 64.
Groß-Köskeim 310.
Groß-Koslau 36.
Groß-Kosuchen 18, 398.
Groß-Köwe 322.
Groß-Krauleiden 416.
Groß-Krauleidszen 158, 423.
Groß-Krebs 346, 444.
Groß-Kriposen 132.
Groß-Krücken 286.
Groß-Kryszahnen 416.
Groß-Kuglack 322.
Groß-Kumetschen 98.
Groß-Kummeln 423.
Groß-Kurschen 376, 448.
Groß-Labehnen 286.
Groß-Ladtkejm 427.
Groß-Langwalde 308.
Groß-Lasdehnen 382.
Groß-Lasken 28, 400.
Groß-Laszeninken 414.
Groß-Lauben 56.
Groß-Lauth 286.
Groß-Legden 250.
Groß-Legitten 262.
Groß-Lemkendorf 395.
Groß-Lengmeschken 168, 174.
Groß-Lengschen 421.
Groß-Lenkuk 76.
Groß-Liebenau 446.
Groß-Lindenau 43.
Groß-Lonschken 218.
Groß-Ludwigsdorf 354.
Groß-Lütkenfürst 228.
Groß-Malinowken 400.
Groß-Maransen 405.
Groß-Marauner 2.
Groß-Marienwalde 416.
Groß-Marauner 2.
Groß-Maulen 180, 425.
Groß-Medunischken 88.
Groß-Mischen 190.
Groß-Mönsdorf 58, 406.
Groß-Mrossen 400.
Groß-Mühlwalde 262.
Groß-Munsterberg 272, 437.
Groß-Nappern 48, 405.
Groß-Naujehnen 421.
Groß-Nebrau 445.
Groß-Nehmen 272.
Groß-Neuhof 162, 314.
Groß-Neumühl 322.
Groß-Niebudszen 118, 414.
Groß-Nipkau 352.
Groß-Notisten 22.
Groß-Notrinen 88.
Groß-Nuhr 441.
Groß-Oschkinnen 160.
Groß-Ottenhagen 250.
Groß-Ottlau 346.
Groß-Papuschienen 322.
Groß-Park 288.
Groß-Parleese 58.
Groß-Peisten 286.
Groß-Pelledauen 88.
Groß-Pentlack 218.
Groß-Peterwitz 352.
Groß-Pillacken 76, 408.
Groß-Piwnitz 403.
Groß-Plauen 322.
Groß-Plauschwarren, Adl.- 176. — 176.
Groß-Plauth 352.
Groß-Pogirmen 322.
Groß-Polleyken 218.
Groß-Poninken 204.
Groß-Pöppeln 262, 436.
Groß-Possindern 250.
Groß-Post 250.
Groß-Potauern 218, 429.
Groß-Pothlack 208.
Groß-Pötzdorf 50.
Groß-Prägsden 390.
Groß-Pruschillen 106.
Groß-Puppen 44.
Groß-Puspern 106.
Groß-Quittainen 304.
Groß-Ragauen 88, 410.
Groß-Ramsau 2.
Groß-Rathshof 250.
Groß-Rauschken 42, 46.
Groß-Reckaitschen 414.
Groß-Reiteninken 262, 436.
Groß-Retzken 419.
Groß-Röbern 336.
Groß-Rodau 446.
Groß-Rödersdorf 228.
Groß-Rogallen 397.
Groß-Rogauen 410.
Groß-Rosainen 346.
Groß-Rudminnen 152.
Groß-Rüppertswalde 270.
Groß-Saalau 204.
Grossainen 300.
Groß-Sakautschen 76.
Groß-Sakrau 36.
Groß-Samrodt 272.
Groß-Sauerken 274, 437.
Groß-Sausgartner Wald 290.
Groß-Sausseningken 416.
Groß-Sawadden 76.
Groß-Schakummen 168, 170.
Groß-Schardau 360, 447.
Groß-Scharlack 262.
Groß-Schatten, Adl.- 310.
Groß-Schellenberg 218.
Groß-Schillgallen, Adl.- 380.
Groß-Schillehlen 423.
Groß-Schirrau 322.
Groß-Schläfken 36.
Groß-Schleuse 324.
Groß-Schmerberg 262.
Groß-Schmückwalde 50.
Groß-Schönau 218, 386, 430.
Groß-Schöndammerau 42, 403.
Groß-Schorellen 421.
Groß-Schunkern 414.
Groß-Schuppinnen 414.
Groß-Schwalg-See 146.
Groß-Schwansfeld 204, 428.
Groß-Schwarrauen 204.
Groß-Schwentischken 168.
Groß-Schwignainen 64.
Groß-Sdengowen 10, 397.
Groß-Sehren 356.
Groß-Siegmuntinnen 118.
Groß-Simnau 274.
Groß-Sittkeim 264, 266.
Groß-Skaticken 322, 441.
Groß-Skatsgirren 160, 423.
Groß-Skattegirren 423.
Groß-Skirbst, Adl.- 132.
Groß-Skirlack 88.

Groß-Skomentnen 401.
Groß-Skripstienen 116, 414.
Groß-Sobrost 88, 218.
Groß-Söllen 204, 429.
Groß-Sonnenburg 206.
Groß-Sonnenwalde 356.
Groß-Sporwitten 204.
Groß-Stanau 362.
Groß-Steegen 286.
Groß-Steindorf 436.
Groß-Steinersdorf 356.
Groß-Steinort 76, 442.
Groß-Stobingen 414.
Groß-Stoboy 442.
Groß-Strengeln 76, 82, 408.
Groß-Stumbragirren 262.
Groß-Stürlack 18, 398.
Groß-Sunkeln 76.
Groß-Szagmanten 449.
Groß-Szemblonen 218.
Groß-Tannowischken 118.
Groß-Tauerlauken 376.
Groß-Tellitzkehmen 412.
Groß-Teschendorf 447.
Groß-Thierbach 300.
Groß-Tippeln 298.
Groß-Trakinnen 414.
Groß-Trakischken 411.
Groß-Triaken 414.
Groß-Trinkhaus 395.
Groß-Tromnau 346.
Groß-Tromp 180.
Groß-Trukainen 437.
Groß-Trumpeiten 132, 417.
Groß-Tullen 152, 421.
Groß-Upalten 18, 20.
Groß-Uszballen 170.
Groß-Usznitz 362.
Groß-Wabbeln 160.
Groß-Waldeck 286.
Groß-Wannagupchen 170.
Groß-Wanneggen 262.
Groß-Wapplitz 362.
Groß-Warkau 118, 414.
Groß-Warningken 174, 421.
Groß-Watkowitz 362.
Groß-Weide 346, 445.
Groß-Weißensee 322, 441.
Groß-Weitzdorf 310.
Groß-Werder 352.
Groß-Wersmeningken 106, 412.
Groß-Wesseln 386.
Groß-Wessolowen 76, 408.
Groß-Wickerau 443.
Groß-Wilken 106.
Groß-Wilmsdorf 272.
Groß-Wischtecken 106.
Groß-Wogenap 443.
Groß-Wohnsdorff 204.
Groß-Wolfsdorf 308.
Groß-Wolla 284
Groß-Wongel-See 68.
Groß-Wronken 411.
Groß-Wronnen 18.
Groß-Zechen 397.
Grüblauken 262.
Grudscheiken 376, 448.
Grudshöfchen 204.
Grumbkowkeiten 152.
Grunau, Adl.- 64.
— 228, 340, 443, 444.
Grunauerwüsten 336, 341.
Grunau Höhe 336, 443.
Grünberg 2.
Grünblum 88.
Grund 232.
Gründann 118, 410.
Grunden 76, 408.
Gründen Adl.- 262.
Grundfeld 286.
Grundmühle 326.
Grüneberg 10, 224.
Grüneberge 42.
Grunenfeld 228.
Gruneyken 88.
Grünfelde 50, 362, 366, 408.
Grünfließ 36, 402.
Grünhagen 298, 362, 439, 447.
Grünhayn 322, 324, 441.
Grünheide 64, 96, 118. 152, 166, 380.
— Adl.- 376.
Grünheim 218, 430.
Grünhof 58, 118, 168, 218, 284.
Grünhöfchen 76, 228, 286.
Grünhoff 190.
Grünkrug 152, 356.
Grünlinde 226, 322, 431, 441.
Grüneberg 76.
Grüntal 10, 423.
Grüntann 102.
Grünthal 28, 204, 310.
Grünwalde 18, 96, 152, 176, 190, 202, 292, 408.
— Adl.- 252.
Grunwaldshof 298.
Grünwehr 228.
Grünweitschen 106.
Grünwiese 228, 256.
Grützau 312, 318.
Grzybowen 18.
Gubehnen 324.
Guddatschen 106, 412.
Gudellen 88.
Gudgallen, Adl.- 160.
Guddin 106, 174.
Gudlacken 324.
Gudnick 280, 310, 312.
Gudszen 158, 423.
Gudwainen 88.
Gudwallen 88, 162.
Gudweitschen 170.
Guhren 302.
Guhrenwalde 302.
Guhringen 354, 352, 446.
Guhsen 142, 419.
Gulbenischken 411.
Güldenfelde, Adl.- 362, 447.
Güldenboden 274, 437.
Gumbehlischken 132.
Gumbinnen, Regierungsbezirk 73 u. ff., 408.
— Kreis 102 u. ff., 411.
— 104, 116.
Gundau 324, 441.
Gündullen 448.
Gunten 286.
Gunthenen 250, 43.
Günthersdorf 298.
Günthieden 435.
Güntlau C 405
Gurdszen 174.
Gurkeln 64, 407.
Gurken 362.
Gurnen 98.
Gurra 317.
Gurren, Andl.- 76.
Gusenofen 56.
Gusken 400.
Guszianka 64.
Gustavshöhe 98, 411.
Gutenfeld 252, 435.
Gutfeld 36, 402.
Gutsch 346, 445.
Gutschen 50.
Guttawutschen 128, 414.
Gutten 14, 142, 397, 398.
Gutten am Spirding 12.
— Johannisburg 10.
Guttenwalde 68,
Guttpettem 421.
Guwöhnen 204.
Guststadt 432.
Gygarren 423.

Haack 390.
Haarszen 76, 80, 142, 408.
Haasenberg 50.
Haasener See 146.
Haasznen 142.
Hack 270.
Haese 338.
Hagenau 274, 437.
Halbendorf 294.
Halbersdorf 352.
Hallwischken 96, 410.
Hammergehsen 397.
Hammersdorf 228.
Hammermühle 445.
Hanau 42.
Hanchenthal 248.
Hansdorf 336, 356.
Hansenhof 320.
Hansfelde 204.
Hanswalde 230, 324, 346.
Hanswalderthal 324.
Harnau 446.
Harnowen 441.
Harpenthal 118.
Hartels, Adl.- 310.
Hartigswalde 36.
Hartwich 280.
Hartwichs 300.
Haselau 230.
Hasenberg 228, 324.
Hasenbergmühle 405,
Hasselbusch 439.
Hasselpusch 230.
Hausmühle 42.
Hechtwinkel 282.
Hedwigsdorf 10.
Hedwigshöh 52.
Heeselicht 50.
Hegelingen 98.
Heidekrug 328.
Heidemühl 48.
Heiligenbeil 238.
Heiligenbeil, Kreis 226 u. ff. 386, 430.
Heiligenfelde 432.
Heiligenhof 230.
Heiligenkreutz 190.
Heiligenstein 218.
Heiligenthal 238, 242, 432.
Heiligenwalde 248, 252, 250 298, 320.
Heilsberg, Kreis 236 u. ff., 388, 431.
Heilsberg 166.
Heinrichsbruch 286, 294.
Heinrichsdorf 38, 106, 204, 274, 406, 441, 425, 429, 437.
Heinrichsfelde, Adl.- 417.
— 152, 286.
Heinrichshof 206, 220, 230, 274, 298, 324.
Heinrichshöfen 64, 70, 310.
Heinrichshöhe 68.
Heinrichssorge 64, 312.
Heinrichstal 378.
Heinrichswalde 48, 132, 286, 417.
— Adl.- 132.
Heinrikau 182.
Heistern 425.
Helenenhof 234.
Hellmahnen 400.
Henneberg 230.
Henriettenfeld 218.
Henriettenhof 50, 274, 286, 310.
Hensels 304.
Henselshöfchen 256.
Henskischken 152, 421.
Hermannawolla 18.
Hermannshof 34, 40, 64, 118, 142, 228, 256.
Hermannruh 10.
Hermannswalde 226.
Hermenhagen 202, 206.
Hermsdorf 2, 4, 228, 431.
Herrendorf 206.
Herrenpfeil 336.
Herrlichkeit 274.
Herrmannshof 310.
Herzogsthal 98.
Herzogswalde 274, 356, 437.
Heybutten 18.
Heyde 206, 234, 284.
— Adl.- 252.
Heydeberg 380.
Heydebruch 20, 380, 449.
Heydekrug, Kreis 372, 448.
— 254, 372.
— Adl.- 372.
Heydtwalde 76, 80.
Heygerei 170.
Heytebruch 16,
Hilf 206.
Himmelforth 282.
Hintersee 362, 366, 447.
Hinterwalde 252, 435.
Hinzenhof 310.
Hirschberg 2, 395.
Hirschfeld 298, 322, 390, 392, 438.
— Adl.- 182.
Hirschken 232.
Hirschwalde 210.
Hochberg 310.
Hochcarben 228.
Hochheim 220.
Hoch-Karschau 252.
Hochlindenberg 220, 222.

Hochmannshof 152.
Hochzehren 346,
Hochwalde 395.
Hoch-Szagmanten 423.
Höfchen 144, 224, 360, 447.
Höfen 274.
Hoffnungskrug 270.
Hogendorf 423.
Hohenbrück 410.
Hohenau 28.
Hohenberg 206.
Hohenbrück, Adl.- 88.
Hohendamerau, 324.
Hohendorf 298, 362,
— -Wald 298.
Hohenfeld 432.
Hohenfelde 206.
Hohenflur 376.
Hohenhaff 336.
Hohenstein 48, 50, 54, 306, 429.
Hohenthal 58.
Hohenwalde 230, 238.
Hohenwiese 132, 417.
Holländerei 324, 330.
Holländerwindmühle 28.
Hollstädt, Adl.- 286.
Holzstein 50.
Honigbaum, Adl.- 206.
Honigfelde 447.
Hoofe 438.
Hopfenbruch 300.
Hopfenthal 74.
Hoppenau 336, 443.
Hoppenbrucher Wiesen 228.
Hornsberg 50.
Horst 204, 435.
— Adl. 50.
Hortlauken 190.
Hospitalsdorf, Adl.- 362.
Hubertus 288.
Hülsenhof 272.
Hussehnen 438.
Huntenberg 425,
Hütte 352, 443.

Ibenberg 132, 417.
Ibenhorst 132.
Ickschen 160.
Idashof 326.
Ihlauszen 166.
Ihlaucken 427.
Ilgauden P. 276.
Ilgenwald 50.
Illmen 88.
Imsdorf 220, 430.
Imbärwalde 262.
Imionken 18, 28.
Imten 324, 441.
Ingelheim 44.
Inglauden 421.
Inrücken 280.
Insel Upalten 76.
Insterburg, Kreis 114 u. ff., 413.
— 86, 112, 114, 116.
Insterfelde 160.
Ipatlauken 106.
Irglacken 324.
Irmuntinnen 118.
Ischdagehlen 118, 120.
Ischdaggen 88, 106, 412, 414.
Isnothen 407.
Iszluszemoor 376.

Ittowen 36, 402.
Ivenhof 310.
Iwaschken 400.
Iwenberg 152.

Jaagschen 418.
Jablonken 42, 50.
Jacken 376.
Jäcknitz 230.
Jacobau 352.
Jacobsthal 56.
Jacobswalde 403.
Jadden 395.
Jadziowken 358.
Jaeger-Taetau 262.
Jägenberg 380.
Jägerhof 290.
Jägersdorf 441.
Jägershof 92.
Jaegerswalde 64.
Jägerswalde 152.
Jägerthal 252.
Jaggeln 410.
Jäglack 310.
Jagodnen 398.
Jagsten 417.
Jakobsdorf 68, 326.
Jakotschen 88.
Jäkischken 417.
Jakunowen 76, 82.
Jakunowken 408, 409.
Janischken 376, 421.
Jänischken 120. 164.
Jankeiten 448.
Jankendorf 298, 314.
Jankenwalde 310.
Jankowitz 50.
Janowen 14.
Januschau 352, 358.
Januschkau 50.
Janzonsruh 120.
Jarft 230.
Jarfthal 230.
Jaschken 142, 419.
Jaschkowen 12.
Jäskendorf 274.
Jatzischken 372.
Jaugehnen 427.
Jautecken 88.
Jaxen 190.
Jeblonsken 98, 411.
Jedamken 18.
Jedwabno 36, 402.
Jedwilleiten 132, 417.
Jeesau 310.
Jeglinna 12.
Jegodnen 397.
Jegothen 238, 432.
Jellinowen 403.
Jelittken 419.
Jentkutkampten 170.
Jepp 388.
Jerlauken 286.
Jerusalem 252.
Jerzewo 346, 445.
Jesau 286.
Jessen 414.
Jestwethen 423.
Jesziorken 18, 398.
Jesziorowsken 76, 400.
Jewonischken 410.
Jeworken 142.
Jeziorowsken 409.

Joachimtshal 142.
Jockeln 106.
Jodeglienen 430.
Jodeiken 324.
Jodischken 417.
Jodlauken 126, 414.
Jodraggen 132.
Jodszen 106.
Jodszinn 88.
Jodslauken 106, 152, 174.
Jodupönen 98.
Jodszuhnen 106.
Jodzuhnen 88, 102, 412.
Jogauden 380, 449.
Jogeln 170.
Johannenhof 324.
Johannenhöfer Bruch 320.
Johanneshof 182.
Johannisberg 28, 58, 100, 284, 406.
Johannisburg, Kreis 8 u. ff., 396.
Johannishof 76.
Johannisruhe 58.
Johannisthal 106.
— 40, 62, 76, 106.
Johannsdorf 132. 417.
Johnken 284.
Jomendorf 2.
Jonasdorf 340.
Jonasthal 106, 174.
Joneiten 134, 417.
Jonienen 160.
Jonikaten 380.
Jonkendorf 395.
Jordanken 362.
Jorkowen 76, 409.
Josephshof 60.
Jonglauken, Adl.- 190.
— 194.
Jourlauken 86.
Jucha, Adl.- 28.
— 400.
Juckeln 116.
Jucknaten 152, 421.
Juckneitschen 98.
Jucknischken 170, 424.
Juckstein, Adl.- 160.
Juden 298.
Juditten 208.
Judittenhof 362.
Judtschen 412.
Judzicken 419.
Juganeusaß 430.
Julienfelde 42, 88, 118.
Julienhof 42, 120, 142, 234, 252, 357.
Julienhöh 50.
Julienhöhe 262, 436.
Julienthal 64.
Juliushof 274.
Jungferndorf 435.
Junkerken 310.
Junkerwald 172.
Junkerwalde 168.
Jura 160, 380.
Jura-Forst 449.
Jurgaitschen 88, 423.
Jurgutschen 74.
Jurken 142.
Jurlauken 262.
Justinenhof 124, 142.
Justusberg 18.

Käbers 274, 437.
Kabienen 58, 406.
Kackscheiten 424.
Kadgiehnen 264.
Kaffka 70.
Kagenau 300.
Kahlberg 58, 192.
Kaidann 220, 430.
Kaimelau 106, 412.
Kaimelswerder 106.
Kainen 395.
Kaiserau 423.
Kalbassen 104, 152.
Kälberhaus 182.
Kalborn 50.
Kalborno 395.
Kalgen 252.
Kalk 190.
Kalkbruch 270.
Kalkeim 435.
Kalkowen 98.
Kalkstein 190, 238, 432.
Kallehnen 160, 380, 423, 449.
Kallen 192.
Kallencynnen 30, 400.
Kallenzinnen 10.
Kallinowen 28, 400.
Kallischken 10.
Kallisten 274.
Kallnehlischken 421.
Kallnen 90, 106, 410, 412.
Kallningken 134, 417.
Kallwen 170, 424.
Kallwengken 436.
Kallweninken 264.
Kallwellen 160.
Kallweiten 380.
Kallweitschen 98, 170.
Kallwellischken 372.
Kallwischken 120.
Kalpakin 174.
Kaltecken 424.
Kaltenborn 36.
Kaltenhof 352.
Kaltfließ 2.
Kaltfließmühle 2.
Kalthof 298.
Kaltken 400.
Kaltwangen 206.
Kalwe 447.
Kamanten 160.
Kaminsken 397.
Kamionken 18, 98.
Kamiontken, 346.
— Adl.- 402.
Kämmen 437.
Kämmersbruch 286.
Kämmersdorf 50, 405.
Kämmershöfen 230.
Kamnicken 230.
Kampen 392.
— Adl.- 382.
Kampenbruch 324, 330.
Kampischkehmen 106, 412.
Kampkenhöfen 264.
Kamplack 440.
Kamputschen 120, 414.
Kampschen 158, 423.
Kamsin 194.
Kamstigall 192.
Kamswyken 116.
Kamszarden 414.

Kanditten 302.
Kandszen 90.
Kannehlen 90, 410.
Kanitzken 445.
Kanopken 8.
Kanoten 220.
Kanten 192.
Kapkeim 324.
Kaplanischken 134.
Kaporn, Adl.- 192.
Kapsitten 206.
Kapstücken 264.
Kapteinischken 152.
Karalkehmen 423.
Karbowsken 34.
Karczarningken 152.
Karglauken 152.
Kariotkehmen 410.
Karkeln 132.
Karklienen 90.
Karlau 356.
Karlberg 4, 160.
Karlowen 16.
Karlsberg 78.
Karlsburg 220.
Karlsdorf 96.
Karlsfelde 142, 206, 218.
Karlshof 82, 90, 160, 182, 192, 220, 310, 347, 374.
Karlshorst 64.
Karlsruhe 298.
Karlssorge 30.
Karlswalde 354.
Karneyen 274.
Karnitten 274.
Karohnen 160.
Karolinenhof 50, 206, 288.
Karolinenthal 28.
Karolinnen 122.
Karpau 324.
Karpinnen 10.
Karplanken, Adl.- 248.
Karpotschen 162.
Karschau 182, 192, 206.
Karschwitz 346.
Karszarningken 156, 421.
Karteningken 176, 410.
Kartenningken 424.
Kartschauningken 160, 423.
Karwinden 304.
Karzewischken 382.
Kasenowsken 106, 412.
Kassigkehmen 380.
Kassuben, Adl.- 170.
Kastaunen 118.
Katharinenhof 288.
Kathrinlacken 126.
Kathrinlauk 258.
Kattenau 170.
Kattenupen 417.
Kattern 274.
Kattkeim 310.
Kattlack 290.
Kattlack-Hegewald 294.
Kattmedien 58.
Kattreinen 58.
Katzborn 220.
Kätzels 312.
Katzen 432.
Katzenblick 192.
Katzendorf 437.
Katzerowken 76.
Katznase 340.
Kaukehmen 138.
Kaukern 120.
Kaukwethen I 134.
— II 134.
Kaukweth-Kludszen 417.
Kaul 234.
Kaulbruch 48.
Kauschen 160.
Kautern 324.
Kaveling, Adl.- 252.
Kawerningken 328.
Kaylen 421.
Keegels 206, 288.
Kehlen 74.
Keilshof 78.
Keimkallen 230.
Kekitten 58, 406.
Kellaren 4.
Kellerischken 449.
Kelmkeim 236.
Kemsen 414.
Kellmischkeiten 152.
Keppurlauken 120.
Keppurren 120.
— Adl.- 120.
Kerbshorst 336, 443.
Kerkuwethen 380.
Kermuschienen 84, 120, 264, 421.
— Adl.- 90, 410.
Kerndorf 448.
Kerpen 274.
Kerrin 170.
Kerschdorf 238, 432.
Kerschen 238, 432.
Kerschitten 298.
Kerstinowen 64, 407.
Kerstupönen 160.
Kerstuppen 172.
Kerwienen 432.
Kerwienen-Werder 238.
Kessel, Adl.- 10.
Kettenberg 100.
Kettnershof 66.
Ketzwalde 50.
Keulenberg 220.
Kiauken 134, 220, 417, 430.
Kiaunischken 120.
Kiauschen 152.
Kiauten 100, 427.
Kiautrienen 192.
Kickelhof 336.
Kiddeln 170.
Kiehlendorf 222.
Kienberg 238, 242.
Kieselkehmen 106, 108.
Kiesling 362, 447.
Kilgils 288.
Kiliannen 142.
Kilienhof 182.
Killischken 404.
Kimschen 160.
Kinderhof 216, 218.
Kindschen 162.
Kingitten 256.
— Adl.- 256.
Kinkeim 206.
Kinwangen 208.
Kiöwen 142, 419.
Kiöwenhorst 142.
Kipitten 208.
Kirkenau 328.
Kirpehnen 192.
Kirsaiten 74.
Kirschappen 192, 256, 258.
Kirschbaum, Adl.- 4.
Kirschdorf 4, 230.
Kirscheiten 226.
Kirschienen 425.
Kirschlainen 395.
Kirschnehnen 192.
Kirtigehnen 427.
Kischen 170, 421.
Kischken 170.
Kisselhlen 106.
Kisseln 170.
Kissitten 206, 288.
Kittlitz 76.
Kittnau 50.
Kiwitten 242, 432.
Klackendorf 58, 60, 342.
Klapaten 423.
Klarashof 10.
Klarheim 12.
Klerplauker, Waldhaus 286.
Klaukallen 120, 414.
Klaukendorf 2, 4.
Klaukinnen 192.
Klaulacken 124.
Klaussen 400.
Klaussitten 386.
Klawsdorf 56.
Kleeberg 411.
Kleefeld 425.
Klecewo 362.
Kleeginnen 162.
Kleiditten 432.
Klein-Albrechtshof 90.
Klein-Altendorf 314.
Klein-Amtsmühle 182.
Klein-Augstutschen 152.
Klein-Aulowönen 414.
Klein-Austinlauken 102.
Klein-Babenz 354.
Klein-Bagdohnen 421.
Klein-Baitschen 106, 112, 412.
Klein-Bajohren 214, 430.
Klein-Ballupöhnen 423.
Klein-Baltruschehlen 152.
Klein-Bandtken 346.
Klein-Barthen 320.
Klein-Bärwalde 436.
Klein-Baum 264.
Klein-Baumgarth 362.
Klein-Bellschwitz 352.
Klein-Berschkallen 414.
Klein-Bersteningken 382.
Klein-Bertung 4.
Klein-Bestendorf, Adl.- 274.
Klein-Beynuhnen 90.
Klein-Bieland 336.
Klein-Birkenfeld 441.
Klein-Birkenfelde 324.
Klein-Blandau 100.
Klein-Blaustein, Adl.- 310.
Klein-Bloskeim 310, 314.
Klein-Blumenau 196.
Klein-Borken 42.
Klein-Brausen 352.
Klein-Bretschkehmen 90.
Klein-Brittanien, Adl.- 134.
Klein-Brosende 447.
Klein-Bubainen 120.
Klein-Budlacken 324.
Klein-Budschen 78.
Klein-Bürgersdorf 310.
Klein-Carben 182.
Klein-Cronau, Adl.- 4.
Klein-Damerau 395.
Klein-Damerau-See 50.
Klein-Darkehmen 90.
Klein-Datzen 108, 412.
Klein-Degesen 168, 454.
Klein-Dirschkeim 192, 198, 42
Klein-Döbnicken 390, 438.
Klein-Dombrowken 78.
Klein-Drebnau 386, 427.
Klein-Droosden 262.
Klein-Dwillin 224.
Klein-Eiserwagen 320.
Kleinenfeld 240.
Klein-Engelau 320, 441.
Klein-Ernstberg 260.
Klein-Eschenbruch 120.
Klein-Eschenort 78.
Klein-Fritschienen 322.
Klein-Gablick 18.
Klein-Galbuhnen 310.
Klein-Gallingen 204.
Klein-Gardinen 36.
Klein-Gaudischkehmen 412.
Klein-Gehland 64.
Klein-Gehlfeld 50.
Klein-Gemmern 4.
Klein-Georgenau 204.
Klein-Gerdauen 220.
Klein-Gerlauken 120.
Klein-Gillgehmen 280, 298.
Klein-Girratischken 134, 417.
Klein-Gnie 220.
Klein-Gonschorowen 142.
Klein-Gordeyken 142.
Klein-Gottswalde 272.
Klein-Götzhöfen, Ad.- 376.
Klein-Grabau 445.
Klein-Grabnick 64, 407.
Klein-Griesen 48.
Klein-Gröben 50.
Klein-Grobienen 90, 410.
Klein-Grünheide 182.
Klein-Guja, Ad.- 78.
Klein-Gurkeln 64.
Klein-Haferbeck 288.
Klein-Hanswalde 274.
Klein-Hasselberg 230.
Kleinheide 252.
Klein-Heringshöft 362.
Klein-Hermenau 280.
Klein-Hermeninken 270.
Kleinhof 142, 366.
Kleinhof-Duneyken 419.
Klein-Herzogswalde 352.
Kleinhoff 326.
Klein-Hubnicken 188.
Klein-Holstein 254.
Klein-Illmen 90.
Klein-Jagodnen 18.
Klein-Jauth 354.
Klein-Jerutten 40, 403.
Klein-Jodupönen 152.
Klein-Kalkeninken 264, 414.
Klein-Kallwischken 90.
Klein-Kannapinnen 108.

Klein-Kanten 274.
Klein-Karnitten 274.
Klein-Karschau 250.
Klein-Kärthen 288.
Klein-Karwinden 286.
Klein-Keylau 441.
Klein-Klaussitten 425.
Klein-Kleeberg 395.
Klein-Klingbeck 230.
Klein-Klitten 208.
Klein-Köllen 56.
Klein-Königsbruch 150, 152.
Klein-Konnitten 286.
Klein-Konopken 18, 24, 298.
Klein-Körpen 182, 425.
Klein-Kosarken 64.
Klein-Koslau 36.
Klein-Köskeim 311.
Klein-Kosten 294.
Klein-Kosuchen 18.
Klein-Kowalewsken 20.
Klein-Köwe, Adl.- 322.
Klein Krebs 346. 445.
Klein-Kriposen 134.
Klein-Krücken 288.
Klein-Kubillehlen 152.
Klein-Kuglack 322.
Klein-Kummetschen 411.
Klein-Labehnen 286.
Klein-Langwalde 308.
Klein-Lapsau 252.
Klein-Lasdehnen 120.
Klein-Lasken 400.
Klein-Laßeck 144.
Klein-Laszeninken 120.
Klein-Latkeim 198.
Klein-Lauben 56.
Klein-Lauth 292.
Klein-Lenkuk 20.
Klein-Leunenburg 314.
Klein-Lindenau 252.
Klein-Lonschken 218.
Klein-Ludwigsdorf 354.
Klein-Luzainen 247.
Klein-Malinowken 28.
Klein-Maradtken 66.
Klein-Marienwalde 417.
Klein-Marwitz 598.
Klein-Mauen 324, 441.
Klein-Mauer 76.
Klein-Maxkeim 288.
Klein-Medenau 192, 194.
Klein-Medunischken 90.
Klein-Meschkuppen 152.
Klein-Mischen 190.
Klein-Mixeln 108.
Klein-Mönsdorf 58.
Klein-Moulinen 162.
Klein-Mühlwalde 264.
Klein-Naujock 264.
Klein-Nehmen 264, 272.
Klein-Niebudszen 118.
Klein-Neuendorf 312.
Klein-Neuhof 162, 312.
Klein-Neumühl 324.
Klein-Notisten 398.
Klein-Norgau 192.
Klein-Notrienen 90.
Klein-Nuhr 324, 441.
Klein-Oletzko 142, 144, 419.
Klein-Ottlau 346.
Klein-Ottern 58.
Klein-Papuschienen 441.
Klein-Park 288.
Klein-Parlösen 42, 44.
Klein-Peisten 288.
Klein-Pillacken 78, 409.
Klein-Plattenischken 414.
Klein-Plauen 323.
Klein-Plauth 352.
Klein-Pogirmen 322.
Klein-Poninken 210.
Klein-Ponnau 324.
Klein-Poppendorf 324.
Klein-Potauern 220, 430.
Klein-Pothlack 429.
Klein-Pötzdorf 52.
Klein-Prägsden 274.
Klein-Przellenk 402.
Klein-Purden 395.
Klein-Puspern 106.
Klein-Quittainen 390.
Klein-Rädtkeim 220.
Klein-Ragauen 90, 410.
Klein-Ramsen 362.
Klein-Rauschken 42.
Kein-Rautenburg 182.
Klein-Reckeln 106.
Klein-Reikeninken 264.
Klein-Retzken 142.
Klein-Rhein 20.
Klein-Röbern 338, 443.
Klein-Rödersdorf 230.
Klein-Rohdau 354.
Klein-Rosainen 346.
Klein-Rosinsko 100.
Klein-Rüppertswalde 270.
Klein-Ruttken 42, 44.
Klein-Saalau 204.
Klein-Sakautschen 76, 80.
Klein-Salpkeim 68.
Klein-Samrodt 272.
Klein-Sauerken 274.
Klein-Sausseningken 417.
Klein-Sawadden 78.
Klein-Schardau 362.
Klein-Scharlack 264.
Klein-Schatten 312.
Klein-Schiemanen 403.
Klein-Schimonken 407.
Klein-Schirrau 326.
Klein-Schläfken 36, 402.
Klein-Schmerberg 262.
Klein-Schmückwalde 52.
Klein-Schönau 204, 208, 212, 429.
Klein-Schöndamerau 42.
Klein-Schrankheim, Adl.- 312.
Klein-Schwalg 142.
Klein-Schwalgsee 146.
Klein-Schwansfeld I. 208.
Klein-Schwansfeld II 208.
Klein-Schwarauen 208.
Klein-Sdengowen 12.
Klein-Sehren 354.
Klein-Sittkeim 264, 436.
Klein-Skattegirren 162.
Klein-Skirbst 417.
Klein-Skirlack 88, 410.
Klein-Skripstienen 120, 414.
Klein-Skomatzko 20.
Klein-Sonnenberg 354.
Klein-Sobrost 220, 430.
Klein-Söllen 429.
Klein-Stanau 362.
Klein-Stärkenau 446.
Klein-Stobingen 120.
Klein-Stoboy 338.
Klein-Steegen 288.
Klein-Steinort 68.
Klein-Strengeln 74, 78, 409.
Klein-Stuberkeln 86.
Klein-Stürlack 20, 24, 398.
Klein-Sunkeln 78.
Klein-Szagmanten 162.
Klein-Tarpupönen 120.
Klein-Tauerlauken 376.
Klein-Taurothenen 176.
Klein-Teichhof 338.
Klein-Tellitzkehmen 104, 112, 412.
Klein-Thierbach 300.
Klein-Thierenberg 192.
Klein-Triaken 120.
Klein-Trinkhaus 4.
Klein-Tromau 354.
Klein-Tromp 182.
Klein-Trumpeiten 134.
Klein-Upalten 20.
Klein-Wahlenthal 162.
Klein-Waldeck 288.
Klein-Wannagupchen 166.
Klein-Wapplitz 362.
Klein-Warkau 120, 414.
Klein-Warningken 154, 421.
Klein-Wartenburg 4.
Klein-Watkowitz 362.
Klein-Weißensee 324.
Klein-Wersmeningken 108.
Klein-Wickbold 260.
Klein-Wickerau 338, 443.
Klein-Wilken 106.
Klein-Wilmsdorf 52, 272.
Klein-Windtkeim 230.
Klein-Winkeldorf 308.
Klein-Wischtecken 108.
Klein-Wittgirren 114.
Klein-Wogenap 443.
Klein-Wohnsdorff 206.
Klein-Wolfsdorf 308.
Klein-Wolla 20, 288.
Klein-Wongel-See 68.
Klein-Wronken 100.
Klein-Wronnen 20, 24.
Klein-Zollerndorf 12.
Kleinenfeld 432.
Kleinenswalde 417.
Kleinert 68.
Kleinhof-Tapiau 324.
Kleinhoff 326.
Kleinort 112.
Kleitz 238. 432.
Klenau, Adl.- 182.
Kleszewen 20, 398, 419.
Kleszöwen 90.
Kleszöwen 142, 144.
Klettendorf 444.
Klewienen, Adl.- 90. — 264.
Klimckomühle 395.
Klimken 78.
Klimkowo 4.
Klingenberg 182, 204, 208, 425.
Klingerswalde 432.
Klingspornwalde 308.
Klinthenen 220, 430.
Klischen 421.
Klischwethen 423.
Kloben 274.
Kloetzen 346.
Klogehnen 282, 437.
Klohnen 154.
Klon 20.
Klonau 52.
Klonofken 220.
Klooschen 376, 378.
Knöppelsdorf 388.
Kloschenen 208.
Klostersee 348.
Klotainen, Adl.- 240.
Klubinn 417.
Klumben 372.
Klutshagen 182.
Klycken 192.
Knauten 288.
Kneiffen 122, 414.
Knikeim 435.
Knippelsdorf 435.
Knipprode 312.
Knipstein 432.
Knoppenort 78.
Knopen 432.
Knöppelsdorf 252.
Knorrwalde 425.
Kobbelbude 190, 192, 252.
Kobbern 212.
Kobeln 240, 432.
Kobiel 44.
Kobjeiten 427.
Kobulten 42, 404.
Kobussen 10.
Kobylinnen, Adl.- 28. — 28.
Koczienitz 36.
Koddien 324, 441.
Koggen 250.
Koggenhöfen 338.
Kögsten 170, 421.
Kohlau 94.
Kohsten 438.
Kohlischken 414.
Koiden 405.
Kokosken 400.
Kolbiehnen 308.
Kolbitzen 312.
Kolbnicken 258.
Kollatischken 108, 412.
Kollishof 52.
Kollkeim 312.
Kollmen 312.
Köllmisch-Skirbst 417.
Kollosomp 364, 447.
Kolm 328.
Kolpacken 4.
Kolteney 274, 276.
Komainen 182, 425.
Komalmen 240.
Komienen 58, 406.
Kommorowen 12.
Kompehnen 192.
Komthurhof 300, 302.

Königgrätz 20.
Königs 429.
Königsberg, Regierungsbezirk 180 u. ff., 384, 425.
— Kreis 246 u. ff., 388.
— 250, 256.
Königsdorf 342.
Königsgut 405.
Königsee 278.
Königsfelde 90, 220.
Königshof 342.
Königshöhe 20, 398.
Königstann 208.
Königsthal 397.
Konitten 240, 432.
Könitzberg 140.
Konnegen 240, 432.
Konnegenhof 240.
Konradsfelde 144.
Konradshorst 252.
Konradswalde 252, 364, 447.
Kontken 364.
Kopainen 230.
Kopichnen 439.
Koppeln 278.
Kopperhagen 324.
Korbsdorf 182.
Kordommen 236.
Korehlen 388, 436.
Korellen 108, 216.
Korinthenberg 376.
Korittken 208.
Korklack 214, 220.
Kornellen A 274.
— B 274.
Körnen 288.
Korpellen 42.
Korreynen 252.
Korschelken 230.
Korschellen 230.
Korschen, Adl.- 312.
Korschenruh 230.
Korstein-Adl.- 52.
Kortmedien 324, 441.
Korwlack 208.
Kosacken 122.
Kosaken, Adl. 100.
Kosakweitschen 170.
Koschainen 276.
Koskeim 204, 224.
Koskeimer Wald 204.
Koslau 66.
Kösnicken 427.
Kosnehnen 427.
Kossaren 68.
Kossen 240.
Kossewen 28.
Kosuchen 12.
Köszen 437.
Koszinnen 16, 398.
Koszischken 410.
Köthen 326.
Kotittlack 312.
Kötschen 421.
Kotzargen 66.
Kotzlauken 427.
Kowahlen 144.
Kowalewsken 398.
Kowalken 98, 100.
Kowallewen 397.
Kowarren 88.
Köwe 441.
Kowgirren 449.
Kownatken 36.
Köxten 300.
Kozyken 400.
Kraffohlsdorf 443.
Krafftshagen 208.
Kragau 192.
Kraggenkrug 274.
Krajewo 56.
Krakischken 162, 380, 449.
Krakonischken 150, 162, 176, 449.
Krakotin 312.
Krämersdorf 406.
Kranichbruch 122.
Kraplau 52.
Krastuden 364.
Krattlau 192.
Krauleidehlen 423.
Krauleidszen 108.
Kraupischkehmen 414, 423.
Krausagirren 436.
Krausen 58, 60, 226.
Krausenberg 312.
Krausendorf 302, 312, 316.
Krausenhof 276.
Krausenwalde 108.
Krausenstein 58.
Krekollen 240, 432.
Kremitten 312.
Kreuzdorf 182.
Kreuzspan 294.
Kreywehlen, Adl.- 417.
Kreywöhnen 449.
Kreywutschen 122.
Krickhausen 182, 325.
Krimlack 308.
Kringitten 192.
Kröchern 218.
Krücken, Adl.- 276.
Krokau 402.
Kröligkeim 220, 386, 430.
Krolowolla 28, 400.
Kromargen 206, 288.
Kronau 4.
Krönau 300.
Kropau 36.
Kroplainen 4.
Kroscheln 96.
Krossen 300.
Krossenfelde 300.
Kröxen 348.
Krücken 438.
Krügerwalde, Adl.- 208.
Krugken 410.
Kruglanken 76, 78.
Kruglinnen 398.
Krug Vorwerk 204.
Krummenort 66.
Krumteich 258.
Kruppa 12.
Krupinnen 144.
Kruppinnen 28, 420.
Kruschinnen 90, 410.
Krusinn 122.
Krzysahnen 20.
Krzysewen 28, 400.
Krzysöwken 420.
Krzywen 144, 420.
Krzywer See 14.
Krzywinsken 12, 74, 80, 397, 409.
Krzyzahnen 398.
Kubilehnen 160.
Kubillehlen 170, 421.
Kublischken 100.
Kubsteningken 380.
Kuckeln 397.
Kuckerneese 134, 417.
Kudippen 4.
Kudwinnen 316.
Kuggen 252.
Kuglacken 324.
Kuhdiebs 276.
Kuhfließ, Adl.- 122.
Kuhmenen 192.
Kühnhagensbruch 208.
Kühnort 74.
Kuikeim 388.
Kuinen 90.
Kujahwa 144.
Kukehnen, Adl.- 208, 228.
— 230.
Kukers 441.
Kukoreiten 372.
Kukowen 140, 144, 420.
Kukowken 144.
Kukowker-See 146.
Kukukswalde 403.
Kulessen 400.
Kulinowen 66.
Kull-See 146.
Kullik 12.
Kulligkehmen 101.
Kullminen 423.
Kulsen 78.
Kumilsko 12, 14, 397.
Kumkeim 294.
Kummerau 206.
Kummeln 170.
Kummetschen 122.
Kunchengut 52, 405.
Kundszicken 92, 384, 410.
Kunigehlen 90, 410.
Kunkendorf 58.
Kunzendorf 270.
Kunzkeim 58.
Kuppen 437.
Kupgallen 230.
Kupsten 170.
Kurken 52.
Kurkenfeld 220.
Kurkowken 224.
Kurland, Adl.- 92.
Kurnehnen 96.
Kurplauken 170.
Kurreiten I. Adl.- 122.
— II. Adl.- 122.
Kurschehlen 154.
Kurschen 154, 162, 384, 421.
Kurwien 12.
Kurzebrack 348, 445.
Kuschitten 390.
Kusitten 288.
Kussen 152, 154.
Kutkehmen 122.
Kutten 78, 80, 108, 408.
Kuttkuhnen 412, 423.
Kutturren 380.
Kutzborn 4.
Kutzburg 404.
Kutzen 28, 70, 144, 300, 400, 420.
Kuwertshof 372.
Kuxtern, Adl.- 326.
Kuyschen 230.
Kybarten 421.

Laabe 360, 364, 447.
Laase 364, 447.
Labab 78.
Labben 417.
Labegraschen 417.
Labens 4.
Labiau, Kreis 260 u. f., 328, 388, 436.
— 138, 436.
Lablack 220, 312.
Lablacken 262, 264, 268, 436.
Labschicken 96.
Labowischken 92, 410.
Lackmedien 208.
Laggarben 220.
Lägs 300, 302.
Lahnamühle 402.
Lakendorf 417
Lamgarben 312.
Lampasch 288, 438.
Landkeim 194, 314.
Landmühle 342.
Landsberg 296.
Landskron 208, 429.
Langanken 66.
Langbrück 78.
Langenau 354, 446.
Langehnen 386.
Langenberg 264, 417.
Langenbrück 66, 68, 407.
Langendorf 66, 208, 230, 407, 429, 431.
— Adl.- 326.
— Kgl.- 252.
Langeneck 312.
Langenfeld 224.
Langensee 100, 411.
Langenthal 224.
Langenweide 120.
Langgut 48.
Langgut-Mühle 48.
Langhanken 206.
Langheim 310, 312.
Langmichels 220.
Langsee 400.
Langstein 405.
Langwalde 425.
Langwäldchen 312.
Lank 230, 431.
Lankhof 230.
Lankutten 376, 448.
Lanskerofen 4.
Lapienen 372.
Lapinus 38.
Lapischken 326.
Lappenischken 376.
Lappienen 138.
Lapsau 252.
Laptau 194.
Laschen 421.
Lasdehnen 122, 154, 380, 382, 414, 421, 449.
Lasdinehlen 108, 154.
Laserkeim 194.

Laskowethen 162.
Laßeck 144.
Laszmiaden 400.
Lattana, Klein- 404.
Laubenhof 252.
Laubnitz 300.
Lauck 230, 300.
Lauck Wald 300.
Lauenfeld 232.
Lauenhof 182.
Laugallen 108, 122, 162, 160, 414, 423, 448, 449.
— Adl.- 122.
Laugszargen 380, 449.
Lauhof 300.
Laukehlischken 154, 421.
Laukischen 266.
— Adl.- 264.
Laukitten 232.
Lauknicken 194, 386, 427.
Laukogallen 128, 414.
Laukupönen 170.
Launau 433.
Launingken 76, 84, 88, 90, 92.
Laurashof 230.
Laurettenhof 42.
Laurienen 208.
Lausberg 417.
Lautensee 364.
Lauterbach 232.
Lauterhagen 240, 433.
Lautern 406.
Lauterwalde 240, 433.
Lauth 252, 435.
Lautkeim 264.
Lawden 433.
Lawdt 208.
Lawischkehmen 170.
Lawken 20.
Lawo 429.
Laxdoyen 312.
Layß 180, 182, 425.
Lebbeden 134, 417.
Lecklau 342.
Leegen 28, 170.
— Adl.- 28.
Legden-A 284.
Legehnen 262.
Legenthof 12.
Legienen 58, 429.
Legitten 264.
— Adl.- 252, 264.
Legnitten 232, 431.
Lehmbruch, Adl.- 134.
Lehnarten 144.
Lehndorff 194.
Lehnthal 92.
Lehrhof 423.
Lehwalde 405.
Leibgarten 170.
Leidkeim 288.
Leip 50.
Leipen 326, 441.
Leipeningken 414.
Leipeninken 122, 124.
Leisnersberg 274.
Leissen 286, 396.
— Adl.- 4.
Leißienen 326.
Leisten 300.
Leitgirren 417.
Leitnerswalde 312.
Leitwarren 134, 382, 417.
— -Lessen 417.
Lekitten 406.
Lelecken 66.
Lemitten 240, 282.
Lemkühnen, Adl.- 232.
Lengainen 4.
Lengen 288.
Lengirren 102.
Lenglauken 108, 412.
Lengniethen 194.
Lengowen 144.
Lengwethen 162.
Lengwetschen 92.
Lenkehlischken 92.
Lenkeitschen 414.
Lenken 162.
Lenkeningken 122.
Lenkimmen 88.
Lenkonischken 176.
Lenkutschen, Adl.- 118.
— 415.
Lentag 66.
Lentenbude 134, 417.
Lentzienen 42.
Lenzen 336, 338, 443.
Lenzkeim 312.
Leopoldshof 78.
Lepacken 400.
Lepalothen 423.
Lepienen 134.
Leppienen 415.
Leputschen 122, 415.
Leschakmühle 48.
Lesgewangminnen 162.
Lesnicken 196.
Lethenen 264, 436.
Leunenburg 314.
Lewaldsruh 210.
Lewitten 438.
Leynau 4, 396, 404.
Lichteinen 52, 405.
— Adl.- 52.
Lichtenau 182.
Lichtenfeld 232, 431.
Lichtenfelde 288.
Lichtenhagen A 58, 435.
— B 58, 435.
Lichtfelde 358, 364, 447.
Liebemühl 46, 48, 52, 405.
Liebenau 288.
Liebenthal 342, 425.
— -Marienwerder 348.
Liebhausen 258.
Liebken 376.
Liebnicken 288, 294.
Liebrode 52.
Liebsee 354.
Liebstadt, 272.
Liebwalde 276.
Liedersdorf 327.
Liegen, Adl.- 52.
Liekeim 208.
Liepnicken 428.
Liesken 208.
Lieskendorf 220.
Liep 252.
Liepniken 288.
Liewenberg 240, 433.
Lilienthal 425.
Limbsee 354.
Linde 224.
Lindenau 52, 220, 232, 264, 430, 436.
Lindenberg 54, 58, 122, 226, 388, 406.
Lindendorf 134, 417.
Lindenhof 20, 92, 144, 208, 272, 376.
Lindenkrug 362.
Lindenthal 142.
Lindicken 122, 154, 158, 415, 449.
Lindwald 182.
Lingen 376.
Lingenau 240, 433.
Linglack 406.
Lingwarowen 92.
Lineballen 330.
Linkau 194.
Linken 252, 364.
Linkenau 276, 278.
Linkehnen 326, 330.
Linkuhnen 134, 417.
Linkuhnen, Köllm.- 134.
Lipan 224.
Lipiensken 20, 398.
Lipinsken Ostr. 400.
— Kl. 400.
Lipnicken 36.
Lipowits 404.
Lipowo Adl.- 58.
Lippau 36.
Lippitz 276.
Lipprode 300.
Lischkau 325.
Lisahof 78.
Lisettenfeld 208.
Lisettenhof 182, 210, 240.
Lisken 12.
Lissaken 36, 402.
Lissen 409.
Lissunen 68.
Litigains See 146.
Littausdorf 194, 427.
Litefken 364.
Littersdorf 252.
Littfinken 36.
Littschen 348.
Lixainen 276.
Löbardten 448.
Löbarten 376.
Löbegallen 154.
Löbenthal 100.
Löbertshof 264.
Lobinnen 156.
Lobitten 252, 435.
Löblauken 122, 154.
Löbtuballen 421.
Lochstädt 194.
Locken 42, 405.
Löcknick 222, 224.
Löcknitz 2.
Lodehnen 276.
Loebellshof 28.
Logdau 36.
Lokau 406.
Lokehnen 232.
Lolidimmen 108, 412.
Lölken 290.
Löllen 376.
Lomno 36.
Lomp 212, 276.
Lönhöfen 431.
Lönkendorf 218.
Looskeim 222.
Löpen 437.
Lopittken Adl.- 276.
Lopkeim 48.
Lopsienen 194.
Loppinnen 92.
Loppönen 427.
Loschen 286, 288.
Loschkeim 208.
Losendorf 364, 366, 447.
Losgehnen 208.
Loszainen 58.
Löthen 276.
Lotterbach 425.
Lottinenhof 206, 248.
Lötzen, Kreis 16 u. ff., 397 u. ff.
— 18, 28, 74, 82, 398.
Louisenfeld 264.
Louisenhof 348, 356.
— Adl.- 92.
Louisenthal 122, 276, 338.
Louisenwalde 304, 364.
Löwenstein 222, 430.
Loyden 208.
Loyen 28, 100, 400.
Lubainen 52.
Lucka 46.
Lucknainen 66.
Ludwigsburg 222.
Ludwigsdorf 52, 405.
Ludwigsgabe 284.
Ludwigshof 58, 200, 254, 288, 348, 407.
Ludwigshöhe 222.
Ludwigsmühl 60.
Ludwigsort 232.
Ludwigsthal 234.
Ludwigswalde 248, 252, 435.
Lugowen 122.
Luisenberg 210.
Luisenhof 78, 144, 170, 210, 232, 286, 288, 294, 312.
Luisenlust 144.
Luisental 16.
Luisenthal 50, 204, 288, 312.
Luisenwerth 222.
Luisianna, Adl.- 92.
Lukischken 417.
Lumienen 308.
Lupken 12, 397.
Luschen 108.
Luttkenwalde 52.
Lutzicken 412.
Luxethen 439.
Luxhausen 326.
Lyck, Kreis 26 u. ff., 384, 399.
— 26, 28, 32, 400.
Lykusen 402.
Lysken 400.
Lyssewen 28, 400.
Lyssuhnen 397.
Lyszeiten 134, 417.

Maaschen 28.
Macharren 407.
Mäckelburg 210.
Mädewald 380.
Magdalenenhof 102.
Mägdeberg 134, 417.

Magergut 52.
Maggen 232, 431.
Magotten 326, 441.
Mahlau 364, 447.
Mahnsfeld 254, 388, 435.
Mahrau 272, 282.
Maibaum 443.
Maitz 68.
Mäken 300, 302.
Makohlen 240.
Makoscheyen 28, 400.
Makunischken 411.
Maldeiten 194.
Maldeuten 276, 282.
Malenuppen 410.
Maleyken 100.
Malgamühle 402.
Malkiehnen 30, 400.
Malleczewen 30.
Mallinken, Adl.- 20.
Mallwischken 154, 421.
Mally-Park 218.
Malschöwen 39, 42, 402.
Mamlack 220.
Manchengut 52, 405.
Mandeln 254, 435.
Mandtkeim 186.
Mantau 254, 435.
Maraunen 232, 240, 318.
Maraunenhof 254.
Marchewken 12.
Marczinawolla 20, 24, 398.
Marczinowen 400.
Mareese 348.
Margen 134.
— Adl.- 194.
Marggrabowa 140, 142, 144, 148, 420.
Marguhnen 284.
Marienberg 210.
Marienburg, Kreis 340 u. ff., 444.
— 342, 444.
— -Sandhof 342.
Marienfelde 184, 390, 405, 439.
Marienhagen 250.
Marienheim 54.
Marienhof 46, 66, 134, 194, 254, 264, 312, 326, 390.
Marienhoff 30.
Marienhöh 290.
Marienhöhe 108, 232.
Mariensee 60.
Mariental 110.
Marienthal 272, 312, 440.
Marienwalde 92, 306.
Marienwerder, Reg.-Bez. 335 u. ff., 392, 442.
— Kreis 344 u. ff., 392, 444.
— 346, 350, 445.
Markehnen, Adl.- 194.
— 427.
Markeim 240, 433.
Markhausen 214, 290.
Markienen 210.
Marklack, Adl.- 312.
Markowsken, 144, 420.
Markushof 342, 444.
Marlinowen 411.
Marlutten 314.
Marscheiten 427.
Marstallwiese 260.
Martahof 220.
Martenshöh 52.
Martingken 421.
Maruhnen 162, 164, 423.
Marxöwen 42.
Mäschen 400.
Maschingrund 42.
Maschnen 78, 409.
Massaunen 210.
Masuhren 420.
Masurhöfchen 216.
Masutschen 92.
Maszrimmen 418.
Maszuiken 154, 449.
Maszurmaten 380.
Maternhof 254.
Maternhöfen 232.
Matheussek, Adl.- 66.
Mathildenberg 274.
Mathildenhof 30, 60, 182, 240, 278, 354.
Mathildenhöh 238.
Matternischken 424.
Matthiashof 204.
Mattischkehmen 108, 174.
Mattischken 162, 164.
Matzicken 372.
Matzkahlen 188, 254.
Matzkicken 449.
Matzkutschen 170, 424.
Matz-Nauda-Baltrum 376.
Matznorkehmen 411.
Matzständen 449.
Matzutkehmen 108, 412.
Matzweißen 302.
Matzwöhlen 374.
Mauden 396.
Mauen 330.
Mauenfelde 222.
Mauenwalde 224.
Maulen 254.
Maulfritzen, Adl.- 276.
Maurutschatschen 156.
Maxhof 20.
Maxkeim 210.
Meddicken 376.
Medenau, Adl.- 194.
— 427.
Medien 240, 433.
Medlauken 266.
Mednicken 194.
Medukallen 415.
Mehlauken, Adl.- 264.
— 264.
Mehlawischken 264, 436.
Mehleden 222.
Mehlend 300.
Mehlkehmen 172.
Mehlsack 184, 425.
Meisterfelde 210.
Meistersfelde 308, 314, 440.
Meitzen 405.
Mekienen 210.
Meldienen 162.
Melcherswalde 446.
Melies, Adl.- 190.
Melkhof 304.
Melonkeim 290.
Meludwiesen 206.
Memelgebiet 371, 392, 448.
Memel, Kreis, 374 u. ff. 448.
— 374, 376.
Memento 300.
Mengen 242.
Menkimmen, Adl. 92.
Mensguth 44, 404.
Menthen 364.
Menturren 92.
Menzelswalde 92.
Mertenheim 20, 398.
Mertensdorf 184, 210.
Mertinsdorf 56, 70, 407.
Meschken, Adl.- 162.
Meschkrupchen 100.
Meschkuppen 154.
Messeden 172.
Metgethen 254.
Mettkeim 270, 436.
Mewischfelde 348, 445.
Meyerhof 266.
Meyken 266.
Michelau 194, 198, 200.
— Kgl.- 326.
Michelsdorf 404.
Michorowo 364.
Mickelnick, Adl.- 314.
Micken 4, 8.
Mickenburg 254.
Michowen 30.
Mienthen 364.
Mierunsken 144, 420.
Mietzelchen 44.
Migehnen 184.
Miggenburg 254.
Mikalbude 92.
Mikieten 378.
Mikolaiken 30.
Mikutten 12.
Milchbude, Adl.- 380.
— 104, 124, 152, 188, 226, 236, 246, 252, 306, 316, 324, 326, 380.
Milcherei 298.
Milchwalde 326.
Milgen 254, 284.
Milken 20, 22.
Milkowitz 36.
Millenberg 425.
Millewen 400.
Millucken 66, 70.
Milluhnen 172.
Milthalersberg 78.
Minge 372.
Mingfen 44, 404.
Mingstimmen 422.
Mintwiese 222.
Mintwieser Wald 226.
Mirau 44.
Mischkogallen 448.
Mispelsee 405.
Mißen 92.
Miswalde 276, 437.
Miszeiken 376.
Mitschullen 78, 220, 409.
Mitteldorf 276.
Mitteldorf-Hanswalde 272, 276
Mittel-Schweykowen 12.
— -Upalten 20, 399.
— -Warkau 122.
Mittenwalde 154.
Mitzken 376.
Mixlauken 162.
Miecewo 364.
Mniechen 398.
Mnierczeiewen 398.
Mniodunsken 66.
Mockelkeim 314.
Moddien 438.
Modgarben, Adl.- 314.
— 440.
Moditten 254.
Modtken 403.
Modlainen 406.
Mogahnen 386, 427.
Mogaiten 194.
Mohrungen, Kreis 270 u. ff., 390, 437.
— 54, 276, 437.
Mokainen 4, 6, 396.
Molditten 60.
Mollehnen, Adl.- 194.
Mollwitten 284, 290.
Molsehnen 252.
Molthainen 386, 430.
Momehnen 216.
Monczen 30.
Mondtken 4.
Monethen 12, 420.
Monken 30.
Montauerweide 364, 447.
Montig 354, 446.
Montken 364.
Montwitz 404.
Moosbruch 276.
Moosbude 252.
Moosznen 144.
Morainen 362.
Moritten 266, 290, 388, 436, 438.
Moritzblick 210.
Moritzhof 314.
Moritzkehmen 176.
Moritzlauken 122.
Moritzruhe 42.
Morken 210.
Mörlen 52.
Morren, Adl.- 232.
Mortung 270, 437.
Mosdzehnen 409.
Mösen 162.
Mossehnen 427.
Mosens 276.
Mosgau 354.
Moskal 50.
Möskenberg 443.
Mossycken 194.
Mosteiten 418.
Mostolten 30.
Moterau 326, 441.
Möterkeim 210.
Motitten 276, 437.
Motthalen 276.
Motzwethen 134, 418.
Moulienen 162.
Moutitten 234.
Moythienen 44.
Müggen 290, 440.
Mühlack 308, 310, 312, 314.
Muhlackshof 318.
Mühlbach 314.
Mühlen 52.
Mühlenfeld 232.
Mühlenhof 226.
Mühlenkrug 218.
Mühlenthal 66.

Mühlenwalde 232, 234.
Mühlfeld 194, 294.
Mühlhausen 292, 438.
Mühlhufen 310.
Mühling 222.
Mülsen 194.
Mühkühnen 232.
Mülchen 274.
Muldszählen 410.
Muldszehlen 122, 415.
Muldszen 430.
Mulk 222, 430.
Mulker Wald 220.
Mülsen 427.
Müngen 232, 431.
Münsterberg 242, 433.
Muntowen 66, 407.
Muplacken 441.
Murgischken 100.
Muschaken 403.
Muskau 326.
Muttersegen 302.
Myguszen 326.
Mykolaiken 400.
Mykossen 12, 397.
Mylucken 30.
Mylussen 30 400.
Myrthenhof 122.
Mysken 12, 397.
Nachtigallshöhe 56.
Nadafken 70.
Nadrau 52, 194.
Nadraudorf 52.
Näglack 276.
Nagurren, Adl.- 326.
Nahmgeist 300.
Najettken 276. 437.
Nalegau 441.
Nallaben 425.
Napratten 240, 242, 433.
Narienmühle 276.
Nariensee 2 8.
Narpgallen 108.
Narthen 403.
Narz 425.
Nasewitt 272.
Nassawen 100, 172.
Nassen 60.
Nassenreuter 326.
Nassenthal 134.
Nasteiken 52.
Nastrehnen I. 196, 427.
Natalienhof 80.
Nathalwethen 154.
Nattern 8, 396.
Natzau 190
Naudwarischken 176.
Naujehnen 384, 411.
Naujeningken 160, 380, 410, 412, 450.
Naujoken 92.
Naukritten 204.
Naunienen 438.
Nausseden 124, 134, 160, 162, 232, 380, 418, 450.
Nausseden, Adl.- 232.
Nauten 300, 302.
Nautzken 266.
Neblisch 70.
Nehne 328.
Neidenburg, Kreis 34 u. ff., 402.
— 34, 36, 40, 46, 54.
Nemmersdorf 108, 412.
Nemonien 266.
Nemonje 162.
Nemritten 232, 431.
Nendrienen 122.
Neplecken 427.
Neppertlauken 380, 450.
Nerfken 290.
Nerwigk 396.
Nesselbeck 254.
Nestonkehmen 108, 110, 412.
Nestonwethen 423.
Neu-Abschwangen 290, 438.
Nettienen 124.
Nettschunen 423.
Neu-Astrawischken 222.
Neu-Bärwalde 262, 266.
Neubau 346.
Neu-Bertung 4.
Neu-Beynuhnen 92.
Neu-Bogdahnen 134, 418.
Neu-Bolitten 276.
Neu-Budupönen 166.
Neu-Buttkirch 134.
Neuburg 364.
Neubrück 66.
Neu-Cainen 226.
Neu-Châtel 60.
Neucken 290.
Neudamm 254.
Neudeck 354.
Neu-Dollstädt 300, 439.
Neudorf 356, 364, 446.
Neudörfchen 348, 445.
Neu-Droosden 262.
Neudrygallen 12.
Neu-Eichfelde 338.
Neuendorf 12, 30, 134, 144, 210, 196, 218, 222, 242, 254, 296, 300, 324, 326, 400, 418, 420, 430, 435, 433, 440, 443.
— Adl.- 254.
— Höhe 336, 338, 443.
— Mühle 30.
Neuendorfshof 222.
Neues-Vorwerk 48.
Neufelde 140, 378.
Neufrischingskrug 258.
Neuforst 418.
Neu-Galbuhnen 314.
Neu-Grabowen 66.
Neugrün 415.
Neu-Gudwallen 410.
Neu-Guja 409.
Neugut 124, 304.
Neu-Hasselberg 232.
Neuhausen 246, 254, 354, 435.
Neuhäuser 196.
Neu-Heynehof 124.
Neuhof 96, 136, 154, 162, 182, 184, 218, 242, 258, 266, 276, 294, 338, 376, 403, 423, 425, 435, 437, 440, 443,
— Didlacken 124.
— Kaukehmen 136.
— Grabowken 66.
Neuhof Lasdehnen 154.
— Lindicken 154.
— Luisenhof 174.
— Momehnen 222.
— Raguit 162.
— Reatischken 136, 418.
— Ribbinnen 108.
— Tapiau 326.
Neuhöfen 348, 445.
Neuhöferfelde 437.
Neuhoff, Adl.- 22.
Neuhöhe 224.
Neuhufen 248.
Neu-Jablonken 54.
Neu-Jäglack 310.
Neu-Jäskendorf 274.
Neu-Jauth 352.
Neu-Jucha 30, 400.
Neu-Kampenau 398.
Neu-Kattenau 166.
Neu-Keykuth 44, 404.
Neu-Kingitten 256.
Neukirch 136, 418, 443.
Neu-Klingenberg 210.
Neu-Kolbnicken 258.
Neukirch-Höhe 338.
Neu-Krönau 300.
Neukrug 290, 356.
Neu-Kupzau 190.
Neu-Kußfeld 300.
Neu-Lappönen 124, 415.
Neu-Lasdehnen 120, 415.
Neu-Legden 232.
Neu-Lenkuschken 122.
Neu-Liebenau 348, 445.
Neu-Löbegallen 154.
Neu-Lubönen 164.
Neumannsruhe 278.
Neumark 364, 439, 447.
Neu-Märtinsdorf 396.
Neu-Maygunischken 108, 412, 439.
Neu-Menzels 278.
Neu-Mickelnick 314.
Neu-Moulinen 162.
Neumühl 4, 144, 278, 314, 441.
Neu-Münsterberg 300.
Neu-Muntowen 68, 407.
Neunhuben 447.
Neunischken 124, 415.
Neu-Olschewen 384.
Neu-Parlösen 44.
Neu-Pathaunen 4.
Neu-Patricken 4.
Neu-Peitschendorf 66.
Neu-Perlswalde 78.
Neu-Perwissau 256.
Neu-Posmahlen 294.
Neu-Powunden 300.
Neu-Proberg 407.
Neu-Ragaischen 92, 410.
Neu-Ramten 54.
Neu-Reuschendorf 66.
Neu-Rinau 256.
Neurode 2.
Neu-Rogaischen 410.
Neu-Rosenthal 314, 440.
Neu-Rudowken 24, 407.
Neu-Rugeln 372.
Neu-Sadlucken, Adl.- 184.
Neusaß 140, 298, 352.
Neu-Schaden 66.
Neu-Schnakeinen 390.
Neu-Schemeiden 418.
Neu-Schöneberg 396.
Neusiedel 415.
Neu-Schwalge 280.
Neu-Soldahnen 78.
Neu-Sellen 418.
Neu-Sollau 288.
Neusorge 56, 68, 84, 92, 106, 136, 222, 296, 410, 418.
Neusorge, Adl.- 92, 294, 410.
Neu-Statzen 420.
Neu-Sternberg 266.
Neu-Stonupönen 422.
Neustreit 130.
Neu-Stremehnen 382, 450.
Neustubbern 382.
Neuteich 124.
Neu-Terranowa 338.
Neutrempen, Adl.- 92.
Neuvorwerk 246, 278, 326, 354.
Neu-Waldau I u. II 324.
Neuwalde 246, 278, 326, 354.
— Adl.- 94.
Neu-Waldeck 290.
Neu-Wehlau 320.
Neuweide, Adl.- 154.
Neuwerder 356.
Neu-Wingeruppen 158.
Neu-Wusterwitz 104.
Neu-Zanderlacken 270.
Neu-Zatzkowen 68.
Neu-Zimmau 326.
Neu-Zohlen 296.
Newecken 232.
Nickelnischken 172.
Nickelsdorf 6, 254, 328, 441.
Niebudszen 108, 412.
Niedenau 38, 403.
Niederhof 60.
Nieder-Notisten 22.
Nieder-Salpkeim 68.
Niederung, Kreis 130 u. ff. 384, 416.
Niederwitz 100.
Niederzehren 348, 445.
Niedzwedzen 12, 397, 401.
Niedzwetzken 144, 420.
Nieustedten 22.
Nikolaiken 66, 68, 70, 302, 407, 447.
Nikutowen 68.
Nimmersatt 449.
Nob 218.
Nogathau 338, 443.
Nodems 196.
Nohnen 206, 210, 429.
Nohnkeim 308.
Nonnenberg 92.
Nonnenhausen 232.
Nonnenhof 220.
Nöpkeim 190.
Norbuden 110.
Nordenberg 144.
Nordenburg 214, 216, 220, 222, 224, 430.
Nordenort 312.
Nordenthal 144, 222.
Noreitschen 172, 434.
Norgallen 108.
Norgau 192, 427.
Norgehnen 196, 435.

Norkaiten 372, 376.
Norkitten 124.
Noruschuppen 424.
Norweischen 136, 418.
Norwischeiten 418.
Norwieden 172.
Nosewitz 274.
Noßberg 242, 433.
Nossutten 100.
Nötnicken 427.
Notzendorf 342.
Notzischken 160.
Nowaken 12.
Nowischken 154.
Nowojowitz 44.
Nubertshöfen 222.
Numeiten 80.
Nuskern 196.
Nußwalde 286.

Ober-Alkehnen 196.
Ober-Blanckenau 290.
Ober-Ecker, Adl.- 232.
Ober-Eisseln 158, 164.
Oberhausen 288.
Ober-Heiligenwalde 254.
Oberhof 376.
Ober-Kapkeim 242, 433.
Oberkerbswalde 443.
Ober-Krapen 300.
Ober-Plehnen, Adl.- 314.
Oberteich 204, 314.
Ober-Teschendorf 364.
Oberwalde 328.
Ober-Wosnitzen 68.
Oblewen 12.
Oblitten 254.
Obrotten 196.
Obuchshöfchen 278.
Odaushöfchen 164.
Odoyen 12.
Odritten 6, 396.
Ogonken 74, 76, 409.
Ogrodtken 22.
Oletzko, Kreis 140 u. ff., 419.
— 28, 74, 146.
Olk 284.
Olschewen, Adl.- 68.
— 64, 68, 407.
Olschöwen 30, 80, 146, 409, 420.
— Abbau 409.
Olschöwken 348, 404.
Oelsenau 328, 441.
Omulefmühle 38.
Open 184, 425.
Oratzen 30.
Orkusch 354.
Orlau 38.
Orlen 16, 22, 398.
Orlowen 12, 397.
Orlowo 56.
Orschen 290.
Ortelsburg, Kreis 40 u. ff., 403.
— 36, 44, 46, 404.
Orzechowen 30, 32, 401.
Orzechowken 146, 148, 420.
Oschekau 38.
Oschen 348.
Oschke 418.
Oschkin 214.
Oschweningken 136, 418.
Oskarzin 14.
Ossa 68.
Osseningken 136.
Ossienen 422.
Osterau, Adl.- 196.
Osterode, Kreis 46 u. ff., 404.
— 34, 36, 46, 52.
Osterwein 54.
Ostlöpschen 124.
Ostrow-Brosze 366.
Ostrowen 100.
Ostrowitt 54, 405.
Ostrowken 98.
Ostrow See 146.
Ostwethen 164.
Oszeningken 100.
Osznaggern 423.
Osznagorren 94.
Otten 232.
Ottenburg 60, 260.
Ottendorf 396.
Ottilienhof 44, 234, 254.
Ottoberg 94.
Ottoburg 260.
Ottotschen 445.
Ottoswalde 314.

Paadern 172.
Paaris 314, 440.
Paarishof 314.
Paariser Krughufen 308.
Paballen 164, 172.
Pabbeln 94, 100, 124, 415.
Pabuduppen 423.
Pachollen 278.
Pachthof 352.
Pachutken 352.
Packerau 234, 284, 438.
Packern 172.
Packhausen 184, 425.
Packledimm 106.
Paddeim, Adl.- 266.
Padrojen 124.
— b. Rekeitschen 415.
Pagelshof 54.
Pagendorf 234.
Paggarschwienen 266.
Paggehnen 386, 427.
Pagulbinnen 450.
Pakadehnen 415.
Pakallnischken 172, 412.
Pakamohnen 450.
Pakamohren 376.
Pakamonen 382.
Pakullauken 108.
Pakuß 136, 418.
Palapken 164.
Palentienen 164.
Paleschken 366.
Pallaschhof 14.
Pallmohnen 423.
Palmburg 254.
Palmkrug 230.
Palmnicken 190, 196, 200.
Palpasch 290.
Palve 230.
Pamletten 176, 424.
Pammern 22.
Pangirren 378.
Panies 192.
Pangessen 449.
Panistrugga 401.
Panklau 338, 443.
Pannwitz, Adl.- 232.
Panshoff 292.
Panzerei 54.
Paplacken 415.
Paplauken 232
Paplienen 152.
Pappelheim 12.
Papperten 438.
Paprodtken 22, 398.
Papsten 266.
Papuschienen 128, 328.
Paradeningken 124.
Pareyken, Adl.- 266.
Paringen 120, 266.
Paris 144.
Park 206
Parkitten 242.
Parlack 425.
Parnehnen 328.
Parschen 154.
Parschwitz, Adl.- 196.
Partheinen 232.
Partsch 314.
Parungaln 418.
Parwark 342.
Paschwentschen 436.
Paschwirgsten 266.
Paskallwen 160, 162, 423.
Paskirsnen 415.
Paslöpen 154.
Pasmarhof 290.
Passargenthal 6.
Passarien 210.
Passarienhof 210.
Passenheim 40, 44, 46, 404.
Paszelgsten 176, 424.
Paszieszen 372.
Paßlack 210, 212.
Paszleidszen 164.
Paszniszen 158.
Patersort 431.
Paterswalde 328, 442.
Pathaunen 4, 6.
Patilszen 154, 172, 422.
Patrajahnen 378, 449.
Patranken 431.
Patricken 6, 396.
Pätsch 124.
Patschkau 348.
Paudelwitz 278.
Pauerschitten 206.
Paugen 378.
Paulehnen 278.
Paulen 425.
Paulienen 210.
Paulinenhof 22, 68.
Paulken 278.
Paul-Narmund 449.
Paulsdorf 84.
Paulshof 80.
— Adl.- 6.
Paulswalde 80, 409,
Pauperischken 130.
Paustern 290.
Pawarszen 136, 418.
Pawarutschen 124.
Pawiedlaugken 154,
Pawlicken 38.
Pawlozinnen 14, 397.
Peiskam 304.
Peißnick 430.
Peitschendorf 66, 68, 407.
Peitschendorfswerder 68.
Pelklack 206.
Pellehnen 382.
Pellen 232.
Pelleninken 128.
Pellkalwen 411.
Pendrinnen 108, 412.
Penglitten 6, 396.
Penken 290.
Pennacken 110.
Pentekinnen 427.
Penzken 36, 38.
Perbanden 232.
Perguschen 284.
Pergusen 300.
Perausen 300.
Perkallen 110.
Perkappen 202, 266.
Perkau 210.
Perkuhnen 138, 162.
Perkuhnlauken 100.
Perkuiken 288, 328.
Perlswalde 80.
Perpolken 328.
Perscheln 290.
Persing 54.
Perteltnicken 196.
Perwallkischken 382.
Perwilten 180, 386, 426, 431.
Perwissau 254, 256.
Peskogen 378.
Pesseln, Adl.- 94, 124, 330, 415.
Pestlin 366, 447.
Petereithelen 154.
Petereitschen 154.
Peterhof 256.
Peterkau 354.
Peterkehmen 124.
Petersberg 68, 80.
Petersdorf 242, 302, 330, 332, 433, 442.
Petershof 366.
Peterswalde 242, 366, 425, 433.
Peterwitz 446, 354.
Petraschen 449.
Petratschen 164.
Petrellen 372.
Petrikatschen 172.
Petroschken 423.
Pettelkau 184, 426.
Peythunen 426.
Pfaffendorf 44, 68.
Pfalsdorf 272.
Pfarrersfeldchen 278.
Pfeiffershöhe 124.
Pfeiffertswalde 300.
Pfeil 266.
Pfeilings 278.
Pfeilswalde 68.
Philippsthal 224, 314.
Pianken 14.
Piasken 30, 401.
Piaten 124.
Pieclo 274.
Pienkowen 66.
Pientken 30, 142, 401.
Pieraggen 164, 422.
Pieragienen 124, 128.

Pierkunowen 16, 22.
Pierwoy 68.
Pieskeim 290.
Piestkeim 6.
Pietraschen 30, 401, 411.
Pietrollen 409.
Pietzarken 409.
Pietzonken 22, 398.
Piktupönen 382, 450.
Pilchen 397.
Pilgramsaue 38.
Pilgramsdorf 34, 38, 403.
Pilgrim 290.
Pillacken 68.
Pillkallen, Kreis 148 u. ff., 384, 420.
— Adl.- 94.
— 104, 112, 164, 166, 168, 422.
Pillupönen 424.
— Adl.- 172.
Pillwarren 382.
Pillwen 290.
Pillwogallen 124.
Pilwe 80.
Pilwung See 146.
Pilzen 290.
Pilzenkrug 194, 248.
Pinnau 300, 328.
— Adl.- 232.
Piontken 38, 94, 356.
Pirk 6.
Pissanitzen 30, 401.
Pistken 30.
Pittehnen 278.
Plackheim 210.
Plaitil 222.
Plaßwig 184, 426.
Plathen 172.
Platteinen 54.
Plattenischken 415.
Plauschinnen 423.
Plausen 60, 406.
Plaustendorf 429.
Plautwehnen 196.
Plawischken 100, 411.
Plein 418.
Pleine 450.
Pleinlauken 126, 164, 415.
Plembach 288.
Plenitten 288.
Plenkitten 278.
Plensen 210.
Plibischken 328.
Pliken 110, 172, 436.
Pliklauken 422.
Plemballen 110.
Plenkeim 314.
Pinken, Adl.- 196.
Plohnen 443.
Plompen 328.
Plonchau 48.
Plönhöfen 58.
Plössen I, Adl.- 278.
Plössen II 278.
Plössenhof 60.
Plötnick 314.
— Adl.- 314.
Plotzitznen 401.
Plowczen 30, 401.
Plöwken 142, 146, 420.
Pluttwinnen 196.
Pobethen 196.
Podangen 300.
Podewitten 328.
Podlacken 314.
Podlassen 6.
Podlechen 312, 426.
Podollen 328.
Podszohnen 172.
Podszuhnen 423.
Podtken 234.
Poduhren 254.
Podweiken 274.
Poganten 22.
Pogauen 250, 254.
Pogegen, Kreis 378 u. ff., 449.
— 378, 450.
Poggenpfuhl 388, 435.
Pogorszellen 98.
Pogirmen 442.
Pogrimmen, Adl.- 94.
Pogrimmen 410.
Pohiebels 210, 314.
Pöhlen 210.
Pöhlenwalde 208.
Pöhnen 214.
Pohren, Adl.- 234.
Pojerstieten 190, 196.
Pokaiten 194.
Pokalkstein 196.
Pokarben 234.
Pokirben 196.
Pokraken, Adl.- 136, 418, 424.
Polennen 196.
Polenzhof 210.
Polixen 366, 447.
Polkehnen 282.
Polken 354.
Polkitten 204, 210.
Pollaschen 218.
Polleyken 346.
Pollwitten 196, 278.
Polommen 146.
Polompen 382.
Poloschen 288.
Polpen 242. 388, 433.
Polschendorf 407.
Poludniewo 6.
Pomauden 328.
Pomedien 328.
Pomehlen 254, 278.
Pomehnen 254.
Pomehren 242.
Pomehrendorf 443.
Pomellen 254.
Pomnick, Adl.- 308.
Pompicken 290. 428.
Ponacken 386, 427.
Ponarien 278.
Ponitt 292.
Poparten 266.
Popehnen 328.
Popelken 126, 266, 328.
Popielnen 67.
Popiollen 76, 80, 409.
Popitten 278.
Poplitten 388, 431.
Pöppeln 436.
Poppendorf 442.
Poremben 407.
Porembischken 407.
Porschkeim 290.
Pörschken 232, 431.
Porschweiten 366. 447.
Porwangen 406.
Poschloschen 290, 438.
Poseggen 397.
Posegnick 222.
Posewangen 314.
Posilge 366.
Posorten 6, 278.
Posselau 427.
Possessern 80, 409.
Possindern 260.
Poßritten 266, 436.
Postehnen 210.
Postnicken 254, 256, 388, 435.
Potawern 328, 442.
Pothainen, 280.
Pötischken 423.
Pötkallen 164.
Potremschen 122.
Potritten 60.
Pötschkehmen 110, 413.
Pötschlauken 422.
Pottlitten 234.
Powangen 264.
Powarben, Adl.- 256.
Powarschen 290.
Powayen 202.
— Adl.- 196.
Pöwgallen 100, 411.
Powilken 380.
Powunden, Adl.- 300.
Powunden 248, 256, 435.
Praddau 256.
Prangenau 314, 318.
Prantlack 210.
Prassen 314, 318, 354.
Prasser Wald 314.
Praßnicken 256.
Prätlack 430.
Praussen 234.
Prawdowen 68.
Prawdzisken 401.
Prawten 435.
Pregelswalde 322, 442.
Pregelwiese 246, 254.
Preusch-Höfen 256.
Preuß 338.
Preußhof 54.
Preußisch-Arnau 256.
Preußisch-Bahnau 234, 431.
Preußisch-Battau 427.
Preußisch-Eylau, Kreis 282 u. ff. 437.
Preußisch-Eylau 290.
Preußisch-Höhe 30.
Preußisch-Holland, Kreis 296 u. ff. 390.
— 298, 390.
Preußisch-Königsdorf342,444.
Preußisch-Mark 278, 443.
Preußisch-Rosengart 342, 444.
Preußisch-Thierau 431.
Preußisch-Wäldchen 234.
Preußisch-Wilten 210.
Preußlanken 328.
Preyl 200.
Preylowen 6.
Prilacken 196.
Prinowen 78, 80, 149.
Prinzwald 54.
Pristanien 80.
Pristaniensee 76.
Probeberg 40.
Proberg 407.
Probergswerder 68.
Progen 328.
Proger Aue 442.
Prohnen 278.
Prökelwitz 278.
Prökuls, Adl.- 378.
— 378.
Prömbock 318.
Pronitten, Adl.- 262.
Pronitten 436.
Prosit 220.
Prositten 406.
Prostken 30, 401.
Prostkergut, Adl.- 146.
Prothen 298.
Prowarken 204.
Prowehren 196.
Pruppendorf 342.
Pröwoiszen 423.
Prusellen 382. 450.
Pruszischken 110, 413.
Przepiorken 30.
Przerwanken 82.
Przykopkin 401.
Przykopp 22.
Przytullen 44, 78, 80, 146, 401, 409, 420.
Puchowken 420.
Pucknen 164.
Puikwallen 94, 410.
Pülz, Adl.- 314.
— 58, 308, 440.
Punkt-Preußen 176.
Pupkeim 396.
Puppen 402 404.
Pupppen-Bystrz 44.
Purden 6.
Purmallen 378.
Purpesseln 110.
Purwienen 110, 413.
Puschdorf 126, 128.
Puschkeiten 210, 212.
Puspern 100.
Pustnick 68, 407.
Pustutten 136, 418.
Quadrillen 60.
Quanditten 196.
Queden 316.
Quednau 256.
Quectz, Adl.- 242.
— 242, 388, 438.
Quehnen 290, 438.
Quellnau 300.
Quicka 10, 14, 397.
Quidlitz 6, 396.
Quilitten 234.
Quirren, Adl.- 354.
Quittainen 272, 300. 302.
Quoosen 210.
Rablacken 196.
Rablauken 164.
Rablauken-Grüneberg 164.
Rachsitten 256.
Rachsittenthal 256.
Raddeilen 378.
Rade 228.

Radlauken 110.
Radnicken, Adl.- 190.
Radszen 422.
Radzienen 404.
Radszuhnen 114, 415.
Radtkehmen 94.
Rädtkeim 220, 222, 430.
Radtkenhöfen 266.
Ragawischken 410.
Ragnit, Kreis 158 u. ff., 422.
Ragnit 164, 156, 423.
Ragnit-Preußen 164.
Ragoszballen 168.
Ragupönen 154.
Rahnau 302.
Rahnenberg 354.
Rakau 338.
Rakowen Adl.- 14.
Rakowen, Köllm. 14.
Rakowen 397.
Rakowken 100, 397.
Ramberg 94.
Rambsen 210.
Rammonischken 154.
Ramsen 256, 435.
Ramstau 250.
Ramten 54, 60, 328, 366.
Ramuck 6, 52.
Randenau 292.
Ranglacken 124.
Rantau 386, 427.
Ranten, Adl.- 22.
Rapendorf 302, 439.
Rappeln 290.
Raschung 60.
Rasenfeld 356.
Rastenburg, Kreis 392, 440.
— 64, 306, 316.
Rastenburgsfelde 316.
Rastenburgshöfchen 316.
Rastenburgswalde 440.
Rastenburgswiese 316.
Rasthöhe 316.
Rathshof 256.
Rathsthal 222.
Rathswalde 266.
— Adl.- 266.
Rathsweide 348, 445.
Rattaywolla 64.
Ratzeburg 44.
Rauben 94, 410, 415.
Raude 224.
Rauden 405.
Raudischken 222.
Raudnitz 356.
Raudohnen 94.
Raudonatschen, Adl.- 164.
Raudonatschen 160.
Rauducken 415.
Raulinshöfchen 80.
Raulitt, Adl.- 256.
Raunau 433.
Rauschbach 431.
Rauschen 188, 222.
Rauschken 54.
Rauschnick 234.
Rauschninken 442.
Rautenburg 132.
Rauttersfelde 222.
Rauttershof 226.
Rawlack 440.
Rawusen 184, 426.
Rdzawen, Adl.- 146.
Rdzawen 146.
Reatischken 136, 138, 148.
Reckeln 172.
Redden 212, 326.
Reddenau 390.
Redigkaimen 396.
Reessen 196.
Regehnen 386, 428.
Regellen 411.
Regeln 401.
Regelnitzen, Adl.- 30
— 30.
Regerteln 433.
Reginenhof 234.
Regitten 184, 198, 256.
Regulowken 80.
Rehagen 242, 433.
Rehberg 272, 336.
Rehfeld 431.
Rehhof 348, 366.
Rehsau 80.
Rehstall 316.
Rehwinkel 262.
Reichau 280, 328.
Reichaudreß 362.
Reichbarten 280.
Reichenau 54.
Reichenbach 302, 306, 439.
Reichenberg 242, 388, 433.
Reichenfelde 342.
Reichenhof 22, 330.
Reichenhöfchen 328.
Reichenthal 280, 437.
Reichertswalde 280.
Reichfelde 342.
Reichsen 242.
Reichwalde 302.
Reimannsfelde 443.
Reimerischken 222.
Reimerswalde 433.
Reimsdorf 316.
Reinecken 164.
Reinken 212.
Reinlacken 330.
Reinschenhof 226.
Reinshof 36.
Reipen 328.
Reißdorf, Adl. 266.
Rejothen 234.
Rensegut 234.
Retsch 242, 433.
Rettauen 212.
Reuschendorf 32, 407.
Reußen 80, 437.
Reußwalde 44.
Rewellen 418.
Rhein 22, 54.
Rheindorfshof 60.
Rheinsfelde 52.
Rheinsgut 54.
Rheinshof 22.
Rheinswein 44, 46.
Rhog 20.
Ribben 68.
Ribbinnen 413.
Richau 328.
Richardshof 328.
Riesenburg 356, 446.
Riesenkirch 446.
Riesenwalde 356.
Rimlack 438.
Rinau 256.
Ringels 194.
Ripkeim 328.
Ripken 332.
Rippen 234.
Ripplauken 80, 310.
Ritterhof 234.
Ritterthal 234.
Rittenswalde 160, 162.
Robawen 58, 60, 406.
Röbel 146.
Robertshof 6, 36.
Robitten 234, 390, 439.
Röblau 404.
Rochlack 406.
Rockaimswalde 328.
Rockeln 208, 212, 429.
Rocklaß 474.
Rodahn 246.
Rodau 56.
Roddau 330.
Rodehlen 316, 440.
Rodeland 281.
Rodelshöfen 184.
Rödersbruch 320.
Roditten 438.
Rodmannshöfen 256.
Rodowen 70.
Rodwalde 220.
Rogahlen 94, 410.
Rogahnen 435.
Rogainen 100.
Rogaischen 372, 448.
Rogallen 32, 44, 401.
Rogallicken 32.
Rogalwalde 94.
Rogalwalder Wald 88.
Rogau 439.
Rogehnen 198, 302, 439.
Roggen 22, 80, 403.
Roggenhausen 242, 433.
Ragonnen 142, 146, 420.
Rogowken 420.
Rogowszisna 144.
Rohden 280.
Rohmenen 198.
Rohrdorf 404.
Rohrfeld, Adl.- 110.
Rohrkrug 302.
Rohrmühle 292.
Rokaiten 136, 418.
Romahnshof 222.
Romanken 26.
Romanowen 30, 32, 401.
Romansgut 234.
Romanuppen 126.
Romau 330.
Romberg 308.
Rombitten 280.
Romeyken 172.
Rominten 96, 100.
Romitten 292.
Romotten 232.
Romsdorf 212
Rontzken 403.
Ropehlen 401.
Roppen 256.
Roschenen 212.
Roschken 46, 50, 54.
Rosanna 220.
Rosehnen 198.
Rosen 230.
Rosenau 6, 86, 256, 280, 396.
Rosenbeck 433.
Rosenberg 94, 224, 354, 356, 430.
— Kreis 350, 445.
Rosenfelde 110, 330, 413.
Rosengart 184.
Rosengarten 76, 80, 409.
Rosengarth 242, 426, 433.
Rosenhain 356,
Rosenhof 80.
Röseningken 96.
Rosenkranz 447.
Rosenkrug 356.
Rosenort 60, 208, 212, 429, 444.
— Adl.- 184.
Rosenstein 80.
Rosenthal 80.
Rosental 415.
Rosenwalde 426.
Rosignaiten 428.
Rosgitten 396.
Rosinsko 30, 401.
Rositten 438.
Röskeu A. u. B. 292.
Roskeim 429.
Rosochatzken 146, 420.
Rosoggen 68.
Rosoßnen 86.
Rospitz 445,
Rössel, Kreis 56 u. ff. 405.
Rössel 58, 60.
Rossen 234.
Roßgarten 338, 407.
Rossitten 198, 302.
Roßthal 122.
Restken, Adl.- 22.
Rothebude 100, 146, 336, 340, 342, 444
Rothebuder Forst 146.
Rothenen 292, 428.
Rothgörken 212.
Rothof 366.
— 180, 382.
Royen 278.
Rübenzahl 398.
Rucken 154, 164.
Rückgarben, Adl.- 212.
Rudau 190.
Rudbardszen 110.
Rudczanny 14.
Ruddecken 162, 423.
Rudflorlauken 390.
Rudienen 372, 448.
Rudinn 110.
Rudishöh 12.
Rudlack 330.
Rudlacken 114, 415.
Rudlauken 120, 126, 266, 436.
Rudnerweide 366, 448.
Rudolfchen 16.
Rudolfshammer 234.
Rudolfsmühle 302,
Rudupönen 110.
Rudwangen 68, 407.
Rudzisken 404.
Ruhberg 94.
Ruhden 22, 397, 398.
Ruhendorf 126.
Ruhnenberg 234.
Rumeyken 401.
Rummy 42, 404.
— A. 44.

Rumpischken 378.
Rundfließ, Adl.- 32.
Rund-Görge 449.
Ruttkowen 404.
Rydzewen 22, 24, 32, 401.
Rymken 32.
Rzepten 52.
Rzesniken 14.

Saadau 44.
Saagen 292.
Saalau 126.
Saalfeld 272, 280, 370, 437.
Sabadszuhmen 110.
Sabangen 405.
Saberau 38, 403.
Sabielnen 420.
Sabloczyn 38.
Sablotschen 38, 403.
Saborowen 401.
Sachen 38.
Sacherau 198.
Sackstein 280.
Saddeck 403.
Sadlauken 280.
Sadlowo 4, 6, 60.
Sadweitschen 110, 413.
Saffronken 38.
Sagerlauken 208.
Saggehnen 198.
Sagsau 38.
Sakautschen, Adl.- 80.
Sakrinten 278.
Sakuten 449.
Salbken 6, 396.
Sallecken 256.
Salleningken 164, 423.
Salleschen 14, 38, 44, 397, 403, 420.
Sallewen 54.
Sallwarschienen 292.
Salpia 68, 407.
Salpkeim 70, 407.
Salten 422.
Saltnicken 428.
Salusken 38.
Salza 398.
Salzbach 312.
— Adl.- 316.
Salzwedel, Adl.- 146.
Samelucken 110, 156, 413.
Samitten, Adl.- 256.
Samkowen 62.
Samohlen 110.
Samonienen 102.
Samplatten 42, 44, 404.
Sand 260, 294.
Sandelsruh 224.
Sandenberg 312.
Sandhof 80, 280.
— Adl.- 198.
Sandhuben 366.
Sanditten 330.
Sandkrug 236.
Sandlack 212.
Sangerhausen 300.
Sanglau 280.
Sanglienen 386, 428.
Sangnitten 438.
Sanien 401.
Sankau, Adl.- 184.
— 180.
Sankt Lorenz 196, 198.
Sannseitschen 424.
Sanseitschen 172.
Sansgarben, Adl.- 316.
Santilten 126.
Santoppen 60, 406.
Santoppenhof 60.
Sapallen 80, 88, 409.
Sapuhnen 6.
Saraunen 292.
Sardienen 284, 292.
Sareyken 30.
Sargen 388, 431.
Sarken 30.
Sarkenkrug 268.
Sassen 276, 280,
Sasslauken 386, 428.
Sassorowo 38.
Sassupönen 156.
Sastrosnen 397.
Sattycken 156.
Sauerschienen 208.
Sauerwalde 164.
Saugwethen 126.
Sauskeppen 415.
Sausleszowen 102, 411.
Sausgarten 438.
Sausgörken, Adl.- 316.
Sausseningken 136, 418.
Saussienen 204.
Sayden 146, 420.
Sayder See 146.
Sawadden 401, 420.
— Adl. 32.
Sawitzmühle 404.
Sbylutten 38.
Schaaken 256.
Schaaksvitte, Adl.- 256.
Schaaren 156.
Schackeln 102.
Schackwethen 164.
Schadau, Adl.- 348.
Schaden 70.
Schadewinkel 348, 445.
Schäferei 42, 80, 100, 168, 188, 194, 254, 304, 312, 368, 388, 435.
Schäferey, Adl.- 70.
Schäferhof 188, 232.
Schäferswalde 256.
Schafsberg 426.
Schakaulack 266.
Schackenhof 224, 386.
Schakeningken 450.
Schakuhnen 132, 418.
Schakumehlen 112.
Schalben 428.
Schallen 330, 442.
Schaltischledimmen 266.
Schalwen 328.
Schanwitz, Adl.- 256.
Schardau, Adl - 366.
Schareyken 420.
Scharfenberg 336.
Scharfenort 316.
Scharffs 316.
Scharkeim 312.
Scharnau 38, 403.
Scharnigk 242.
Scharschau 356.
Schattlauken 166.
Schatten 314.
Schattens 6.
Schatzberg 286.
Schätzels 226.
Schätzelshöfchen 224.
Schaudienen 266, 436.
Schaudinnen 164.
Schaugsten 410.
Schaulen 378.
Schaumburgsfelde 94.
Schaustern 6.
Schedlisken 20, 22, 32, 398, 401.
Scheelshof 14.
Schefferhof 216.
Scheipen-Thoms 449.
Scheipnitz 356, 446.
Schelecken 266, 268.
Schellen 60, 406.
Schellongowken 70.
Schemionken 398.
Schenken 442.
Scheppetschen 126, 415.
Schernen 378.
Schernupchen 126, 414.
Schestocken 413.
Schettnienen 234.
Scheuba 22.
Scheufelsdorf 44, 404.
Scheufelsmühle 44.
Schiels-Zgl. 116.
Schiemannshof 118.
Schieß 372.
Schiffuß 224.
Schikarowen, Adl.- 94.
Schikorren Östr. 401.
— Strad. 32.
Schildeck 54.
Schillehlen 410.
Schillehnen 94, 156, 422.
Schillieningken 110, 150, 172, 413, 422.
Schilleningken, Adl.- 130, 176.
Schillgallen, Adl. 450.
Schillingen, Adl.- 156.
Schillings 278.
Schillinnen 102.
Schillupischken 164.
Schimonken 70, 407.
Schippenbeil 208, 212, 429.
Schippenbeilshof 212.
Schippern 6.
Schirten 234, 431.
Schiwinnen 126.
Schlablau 342.
Schlagamühle 14.
Schlakalken 386, 428.
Schlammsack 338, 443.
Schlappacken 110, 413.
Schlauthienen 438.
Schlawitten 292.
Schlekaiten 424.
Schlepecken 266.
Schlepien 420.
Schleuduhnen 212.
Schlick 146.
Schliewe, Adl.- 280.
Schlitt 242, 433.
Schlobitten 302.
Schlodien 304.
Schloßberg 126.
Schloßhof 278.
Schloß Kalthof 444,
Schloß-Krug 216.
Schloßmühle 216.
Schmackerlauken 126, 415.
Schmalleningken 164.
— -Endrußen 450.
Schmauch 302, 304.
Schmerkstein 292.
Schmiedehnen 256.
Schmilgen 152, 156.
Schmilgienen 449.
Schmirdtkeim 212.
Schmodehnen 222, 430.
Schmoditten 292, 438.
Schmolainen, Adl.- 242.
— 280, 433.
Schmuhlkehlen 110.
Schmulken 413.
Schnakeinen 438.
Schnarlings 192.
Schnecken 136.
Schneidemühle 270, 336.
Schneiderin 224.
Schnellwalde 274.
Schnepien 401.
Schniepeln 108.
Schniepseln 94.
Schnittken 70.
Schöckstupönen 172.
Schodehnen 280.
Schoischen 431.
Schölen 234.
Schompetern 378.
Schönau 6, 184, 300, 302, 426.
Schönbaum 212, 429.
— Adl.- 212.
Schönberg 22, 70, 356.
Schönborn 406, 431.
Schönbruch 60, 150, 172, 212.
Schönbrück 6, 396.
Schönbrunn 80.
Schönbusch 256.
Schöndamerau 180, 184, 426.
Schöneberg 6, 102, 232, 330, 406.
Schöneck 280.
Schönefeld 224, 430.
Schönfeld 302, 304, 431, 439.
Schönfelde 6, 32, 396.
Schönfließ 6, 256, 306.
Schönheide 86.
Schönhof 356.
Schönkau 403.
Schonklitten 292.
Schönlinde 224, 430.
— Mühle 234.
Schönmoor 248, 435.
Schönrade 232, 234.
Schönrohr 136, 418.
Schön-Ruhr 328, 330.
Schönrutkowen 70.
Schönsee 426.
Schönwäldchen 54.
Schönwalde 6, 212, 242, 258, 338, 378, 388, 431, 433, 435, 443.
— -Geysmerode 338.
Schönwaldshof 258.
Schönwiese 126, 136, 224, 242, 250, 292, 304, 344, 366, 444.
— Adl.- 258.

Schorellen 156.
Schornsteinmühle 356.
Schorschehnen 198.
Schorschienen 110.
Schorschinehlen 106.
Schradersleben 154.
Schraderswerth 22.
Schrammen 356.
Schrangenberg 388, 431.
Schreibershöfchen 212.
Schreinen 234.
Schreitlacken 198.
Schreitlaugken, Adl.- 382.
Schrengen 316.
Schrombehnen 292.
Schroop 362, 366, 448.
Schröterlauken 110.
Schröterswalde 280, 356.
Schruben 126.
Schudebarsten 449.
Schudereiten 136.
Schudiener Wald 380.
Schudischken 410.
Schuditten 428.
Schudledimmen 136.
Schugsta-Stenzel 378, 449.
Schugsten 198.
Schukischken 118.
Schulen 244, 434.
Schulkeim, Adl.- 266.
Schulstein 248.
Schultitten 292.
Schülzen 312, 316.
Schunkarinn 94.
Schupönen 198.
Schuppinnen 126, 164, 424.
Schuttchenofen 38, 403.
Schützendorf 44, 46, 404.
Schwadtken 292, 294.
Schwägerau 124, 126.
Schwalgendorf 280.
Schwanenland 348, 445.
Schwanhof 48.
Schwansdorf 344, 444.
Schwarpeln 156, 422.
Schwarzdamm 184.
Schwarzstein 80, 310, 316, 318.
Schwarzwald 70.
Schwebbeln 376.
Schweden, Adl.- 244.
Schwedhöfen 60.
Schwedrich 406.
Schweide 298.
Schweingrube 448.
Schwelienen 292.
Schwengels 234.
Schwengen, Adl.- 244.
Schwenkendorf 282.
Schwenkitten, Adl.- 244.
Schwentainen 140, 142, 144, 146, 420.
Schwentainer See 146.
Schwesternhof, Adl.- 268.
Schwentainer See 146.
Schwesternhof, Adl.- 268.
Schwiddern 22, 146, 397, 398, 420.
Schwidrowken 148, 420.
Schwiegupönen 172.
Schwirbeln 126.
Schwirgallen 172.
Schwirgauden 184.
Schwirgsden 94.
Schwirgslauken 436.
Schwirgstein 46, 404, 405.
Schwitten 188.
Schwoiken 282.
Schwollgehnen 328.
Schwollmen, Adl.- 292.
Schwöllmen 304.
Schwönau 212, 429.
Schwuben 244.
Sczeczynowen 401.
Sczepanken 24, 40, 399, 404.
Sczyballen 24, 399.
Sdorkowen 80.
Sdorren 14, 397.
Sdrojowen 70.
Sdundkeim, Adl.- 316.
Sdunken 401.
Sechserben 224.
Sechshuben 224.
Sedan 148.
Sedlinen 350, 445.
Seeben 290.
Seeberg 102, 356.
Seeburg 60, 62, 406.
Seeckshof 330.
Seedranken 148.
Seedranker See 146.
Seefeld 24, 428.
Seegenau 356.
Seehesten 70, 407.
Seehof 148.
Seehöhe 10, 14.
Seelack 314.
Seelesen 54.
Seeligenfeld 316, 440.
Seemen 54.
Seepothen 258, 439.
Seerappen 188.
Seesken 148, 420.
— K./Sch. 420.
— K./Cz. 420.
Seewalde 54, 435.
Seewerth 74.
Sehmen 212.
Seith 268.
Seligenfeld 258, 388, 435.
Seliggen 401.
Sellwa 405.
Sellwethen 268, 436.
Selseningken 418.
Semgallen, Adl.- 94.
Semmler 350.
Sendrowen 46, 404.
Senfft 78.
Senhof-Steinort 76.
Senkitten, Adl.- 60.
Senklerkrug 320.
Sennhütte 86.
Sensburg, Kreis 62 u. ff., 406.
— 44, 62, 66, 68, 70, 408.
Senseln 268.
Sensen 258.
Senteinen 176.
Sentken 401.
Septinlöpen 156.
Serbenten 422.
Sergehnen 136.
Sergitten 198, 268.
Serguhnen 102.
Serpallen 438.
Serpenten 112.
Serpentienen 268, 418.
Serwillen 316.
Seßlacken 124, 126, 415.
Settau 434.
Seubersdorf 54, 278, 282, 350, 405.
— Forst 278.
Seythen 54, 56.
Sibirim 16.
Sickenhöfen 198.
Siddau 429.
Siebeneichen 258.
Siebenhufen 304.
Sieblacken 324.
Sieden 32, 401.
Siegesdicken 190, 428.
Siegfriedswalde 244, 434.
Siegmanten 126.
Siegmundsberg 58.
Siegmundshof 126.
Sielacken 330, 442.
Sielkeim 268.
Siemienau 403.
Siemohnen 126.
Siemonischken 415.
Sienken, Adl.- 292.
Sierokopaß 38, 403.
Sieslack 292.
Siewen 82, 409.
Siewken 78, 82.
Silberbach 280, 437.
Silberberg 24.
Sillehnen 282.
Sillginnen 224.
Silzkeim 316.
Sisdroyheide 44.
Sisdroyofen 44.
Sixthienen 62.
Skaibotten 396.
Skalischken 88.
Skallischkehmen 94, 410.
Skambrack 102.
Skandau 224.
Skandlack 316.
Skardupchen 112.
Skardupönen 128.
Skarullen 424.
Skarzinnen 14.
Skatnick 316.
Skaticken 166.
Skerpen 274.
Skerwitten 294.
Skirbst, Köllm.- 136.
Skitten 429.
Skittlauken 280, 437.
Skodden 14.
Skoden 204.
Skok 70.
Skollmen 302.
Skollwitten 282.
Skomatzko 28, 32, 34, 401.
Skomentnen 32.
Sköpen 136, 418.
Skoppen 24.
Skören 136.
Skorupken 24, 399.
Skottau 38.
Skötschen 411.
Skreppen 424.
Skrodzken 14.
Skrzypken 32, 402.
Skrusden 424.
Skudayen 403.
Skulbetwarren 136, 138.
Skuldeinen 418.
Skungirren 120, 128, 415.
Slabowen 24, 399.
Smailen 156, 422.
Snappen 156, 422.
Snopken 16.
Sobiechen 409.
Sobiewolla 356.
Sobersken 424.
Sobollen 148.
Soczien 402.
Sodargen 172.
Sodarren 84.
Sodehnen 96, 112, 292, 413.
Sodeiken 112, 413.
Sodinehlen 112, 413.
Sodrest, Adl.- 24.
Soffen 402.
Soginten 174.
Sokaiten 162.
Sokollen am Berg 397.
Sokollen K. 14.
Sokollen R. 14.
Sokolken 30, 402.
Solainen 304, 350.
Soldahnen 409.
Solknik 224.
Sollau 438.
Sollecken 431.
Sollnicken 292, 294, 438.
Soltisken 18.
Soltmahnen 32, 74, 409.
Sommerau 166, 446.
Sommerfeld 212, 304, 429, 434.
Sondern 399.
Sonehnen 280.
Sonnenberg 46, 92, 184, 411.
— Adl.- 96.
Sonnenborn 282, 437.
Sonnenburg 212, 224, 429.
Sonnenfeld 184.
Sonnigkeim 258.
Sonnenstuhl 234.
Sonnenwalde 356.
Sontopp 38.
Sooben 48.
Sophienberg 224, 292.
Sophienhof 8.
Sophienhoff 288.
Sophienthal 24, 66, 212.
Sophienwalde 220, 356.
Sorbehnen 276, 282.
Sorge 296.
Sorgenfrei, Adl.- 96.
Sorthenen 198.
Sortlack 210, 294.
Sorquitten 70.
Sossehnen 292.
Soweiden 406.
Spaethsrode 262.
Spallwitten 386, 428.
Spanden 304.
Spandienen 258.
Spannegeln 268.
Sparau, Adl.- 366.
Sparken 14, 397.
Speichersdorf 258.
Sperlack 294.

Sperling 80, 82.
Sperlings 216, 244, 258.
Sperwatten I u. II 244.
Sperwienen 236.
Spiegelberg 396.
Spiegels 312.
Spieglowken 316, 440.
Spiergsten 16, 399.
Spiergsten-Grünwalde 24.
Spikorra 354.
Spinnerhaus 196.
Spriokeln 413.
Spittehnen 438.
Spittelhof 338.
Spittels 304.
Spitzen 304.
Spitzings, Adl.- 258
Splentienen 236.
Spochthaus 216.
Spohr 250, 256, 258.
Sporgeln 204, 212.
Sportehnen 282, 390.
Sporwienen 204.
Sporwitten, Adl.- 198.
Sprenglienen, Adl.- 316.
Sprindlack 330.
Sprindt 128.
Springborn 244, 434.
Springen 112.
Sprittlauken 258.
Spucken 138, 418.
Spullen 156.
Stabigotten 396.
Stablack 210, 290.
Stablacken 128, 415.
Stablauken 156.
Stabunken 244, 388, 434.
Stadienberg 212.
Stadienhof 212.
Stadtfelde 444.
Stadthausen 330.
Staggen 128, 415.
Stagnitten 338.
Stagutschen 128, 415.
Stalle 344, 444, 448.
Staldszen 138.
Stallupönen, Kreis- 166 u. ff. 384, 424.
— 102, 116, 174.
Stamm 70.
Stangau 258.
Stangenberg 366.
Stangendorf 182.
Stangenwalde 358, 446.
Stannaitschen 112.
Stanneitschen 413.
Stannen 413.
Stanillien 330.
Stanken 415.
Stantau 254, 258, 435.
Stapornen 198.
Starkenberg, Adl.- 330.
Starosten 148, 420.
Staßwinnen 20, 24, 399.
Statzen 148, 402.
Stawisken 82.
Stawken 82.
Stechernsruh 440.
Steegen 304, 439.
Steenkendorf 358.
Steenkenwalde 282.
Steffenshöh 184.
Steffenswalde 54.
Steggen 166.
Stehlischken 174.
Stein 304, 358.
Steinau 148, 268.
Steinbach 82.
Steinbeck, Adl. 258.
— 258, 435.
Steinbeckellen 435.
Steinberg 46.
Steinbotten 184.
Steindorf 431.
Steinerkrug 188.
Steinfeld 268.
Steinfließ 48.
Steinhof 82, 286.
Steinhoff 74.
Steinitten 196, 258.
Steinerkrug 188.
Steinort 80, 94.
Steinwalde 330.
Stellienen 338, 436
Stenken 268.
Stenkienen 396.
Steppnaten 158.
Sterkeningken 128, 415.
Sterkeninken 128.
Sternberg 244, 434.
Sternfelde 70.
Sternwalde 70.
Sterpeiken 382.
Stettenbruch 318.
Stiemerau 162.
Stigehnen 426, 436.
Stilgen 284.
Stimbern 422.
Stirnlaugken 150, 154, 156, 422.
Stobben 82.
Stobbenbruch 292.
Stobbenforst 70.
Stobbenorth 148.
Stobecken 234.
Stobingen 330, 418.
Stobnitt 280.
Stobricken 112, 413.
Stocktienen 204.
Stollen 282.
Stolpen 8.
Stolzenberg 8.
Stolzenfeld 212, 214, 429.
Stolzenhof 338.
Stolzhagen 244, 434.
Stonupönen 411.
Stoosznen 148.
Stöpen 312.
Storchenberg 82.
Storchnest 278, 438.
Stören 418.
Störingen 88.
Storkheim 292.
Stosznen 32, 402.
Stotzken 14.
Stradaunen 26, 28, 32, 148, 402.
Stradehm 356.
Stragna 378.
Strasden 450.
Straszewo 366, 448.
Strauben, Adl.- 236.
— 182.
Strauchmühl, Adl.- 60.
Streitswalde 228, 236.
Streitz 318.
Strigehnen 122, 415.
Strittkeim 196.
Strobehnen 294.
Strobjehnen 198.
Strunslaugken 156.
Strusken 44.
Struwe 284.
Strzelnicken 397.
Strzelzen 24.
Stuhmsdorf 366.
Stuhm, Kreis 358 u. ff., 392, 446.
Stühmswalde 298.
Stulgen 298.
Stullichen 82, 409.
Stumbern 411.
Stumbrakehmen 96.
Stumplack, Adl.- 314, 318.
Stumplack 315.
Stürlack, Adl. 24.
Stürlack 18.
Sturmhübel 58, 60.
Stuthenen 236.
Stutthof 338.
Stutterey 128.
Stutzken 430.
Suche 304.
Sucholasken 24.
Suchorowitz 404.
Suchorroß 404.
Sudau, Adl. 258, 436.
Sudnicken 258.
Sugnienen 184, 426.
Suiken 284.
Sulawken 46.
Suleyken 148, 420.
Sulimmen 14, 24, 397, 399.
Sumken 397.
Sumowen 102.
Sumpf 304, 392. 439.
Suppliethen 198.
Supplitten 294.
Surminnen 82, 88, 409.
Surmowenhof 68.
Susannenthal 246, 352.
Susseitschen 174.
Susczen 32.
Süßenberg 244, 434.
Sußnick 312, 318.
Suttkehmen 166.
Sutzken 102, 386.
Suwehnen 372.
Swainen 415, 424.
Swareitkehmen 382, 450.
Swirpeln 166.
Sydden, Adl.- 148.
Symken 14, 397.
Symken, Adl.- 14.
Syndau 198.
Sypittken 30, 402.
Szabienen u. Kgl. 410.
Szabojeden 174.
Szacken 415.
Szalloge 138.
Szallutschen 96.
Szameitkehmen 128, 156, 174.
Szameitschen 96, 112.
Szannitkehmen 415.
Szapten 174.
Szarde 378, 449.
Szardehlen 156.
Szeluppen 376.
Szemjahmen 409.
Szemlauken 128.
Sziedlauken 166.
Szidlacken 411.
Szielasken 102, 411.
Szielceitschen 128.
Szierandszen 128, 415.
Sziesze 372.
—-Wiesen 372.
Szillen 174.
Szillenberg 442.
Szillenbruch 330.
Szimkaiten 382.
Szimkuhnen 422.
Szirgupönen 112.
Szittkehmen 102.
Szorkeninken 442.
Szublauken 112, 413.
Szudlen 32.
Szurellen 166, 424.
Szurklauken 104.
Szuskehmen 112.
Szydellen 378.

Taabern 282, 437.
Taberbrück 54.
Taberlack 82.
Taberwiese 318.
Tactau 268.
Tafelbude 405.
Talheim 82, 409.
Talken 22.
Talowo 214.
Talpitten 296.
Talskeim 206.
Talten 70, 408.
Tallweningken 418.
Tammowischken 416.
Tannen 194.
Tannenberg 54.
Tannenfelde 366.
Tannenhof 46.
Tannenort 84.
Tannenwalde, Adl. 198.
— 156.
Tapiau 330.
Taplacken 330.
Tapelkeim 212.
Tarapienen 436.
Taraunenkrug 256.
Tarpupönen 174.
Tarputschen 86, 96, 126, 411, 415.
Tataren 96.
Taubendorf 36, 38.
Taubenhof 54.
Tauerlauken, Adl. 378.
Tauerkallen 424.
Taukenischken 174.
Taukitten 198.
Taulen 304.
Taulensee 54, 405.
Tautschillen 90.
Tawellningken 138.
Teistimmen 60.
Telkwitz 366.
Tellehnen 256.
Tengen, Adl.- 236.
— Kgl. 236.
Tengutten, Adl.- 8.
Tenkieten 428.
Tenkitten 428.
Terben 282.
Terka 6.

Termlack 244.
Terpen 282.
Terranova 340.
Teschenwalde 304, 392.
Tessendorf 366, 448.
Thalau 34.
Thaulauer Forst 94.
Thalberg 8.
Thaleiken 374.
Thalen 449.
Thalheim 403.
Thalzenten 176.
Thalussen 34.
Tharau 294.
Tharse 328.
Theerwisch 46.
Theerwischwolla, Adl.- 46.
Theerwischwolka 46.
Thegenwalde 262.
Thegsten 242, 244, 434.
Theresenthal 224.
Theuernitz 56.
Theut 258.
Thiemau 24.
Thiemsdorf 256, 258, 264.
Thiensdorf 444.
Thierbach 300.
Thiergarten 82.
Thiergarth 190, 354, 344, 444.
Thiergartsfelde 344.
Thieslauken 128.
Thomascheinen 56, 405.
Thomsdorf 8, 390, 396, 438.
Thörichthof 344, 444.
Thorunen 166, 424.
Thulpörschken 442.
Thurau 38.
Thuren 413.
Thurowen 402.
Thurowken 56.
Thurwangen 306, 310, 318.
Thymau 56.
Thyrau 52, 405.
Tiedmannsdorf 184.
Tiedtken 194.
Tiefenau 445.
Tiefensee 236, 368.
Tiefenthal 439.
Tiefenthamm 330.
Tillwalde 358.
Tilsewischken 166.
Tilsit, Kreis 176 u. ff., 424.
— -Preußen 176.
Timnikswalde 408.
Tingen 204.
Tinkleningken 418.
Tirkseln 418.
Titelshof 358.
Titschken 164.
Tolkeim, Adl.- 294.
Tolkemit 336, 423.
Tolkemüth 56.
Tolklauken 198.
Tolks 294.
Tolksdorf 318, 426.
Tollack 8.
Tolle-Hufe 182.
Tollmingkehmen 102.
Tollnigk 240, 244, 406, 434.
Tölteninken 330, 442.
Tomlack 280.
Tompitten 296.
Topprienen 439.
Tornienen 60, 406.
Traalau 368.
Trakehnen 106, 174.
Traken 424.
Trakeningken 158, 382.
Trakinnen 128, 156.
Trakis 128.
Trakischken 328.
Tramischen 138.
Tranatenberg 138.
Trankwitz 198, 368.
Transsau 198, 386, 428.
Trappönen 166, 424.
Tratzen 34.
Traupel 358.
Traupischker Wald 88.
Trausen 216, 218.
Trausitten 258.
Trauten 300.
Trautenau 244, 434.
Trautzig 8.
Trenk 198.
Trenkensruh 224.
Trentitten 188, 428.
Trentowsken 30, 34.
Treuschhof 320.
Triaken 415.
Trilinde 330.
Trimmau 330.
Trinkheim 293, 439.
Trockenhorn 14.
Tromitten 214, 436.
Trömpau 258.
Troop 368.
Tropitten 258.
Trosienen 214.
Troszigberg 70.
Trotczin 224.
Truchsen 24, 60.
Trukeinen 48.
Trulick 200.
Tumstallies 418.
Truntlack 224.
Trunz 443.
Tublauken 110, 413.
Tuchlinnen 10, 12, 14.
Tulkeragge 372.
Tullen 442.
Tüngen 184, 426.
Turken 424.
Turnitzmühle 56.
Turoscheln 14.
Turowen 14, 397.
Tussainen 166.
Tutteln 382, 424, 450.
Tuttenberg 268.
Tutschen 174, 424.
Tykrehnen 200.
Tykrigehnen 294.
Tzullkinnen 112.

Ublick 14.
Uderwalde 268.
Uderwangen 294, 439.
Udzikau 56.
Uggehnen 388, 436.
Uklanken 70.
Ulleschen 403.
Ullosen 382.
Ullossen 382, 450.
Unruh 294, 439.
Unruhsruh 36.
Unter-Alkehnen 190.
Unter-Ecker, Adl.- 236.
Unter-Eisseln 164, 166.
Unter-Kapkeim 244, 434.
Unter-Krapen 304.
Unter-Plehnen 318.
Unter-Reußen 56.
Upalten 24, 76, 399.
Upidamischken 102.
Uranienhof 128.
Uri 318.
Urszkurwe 418.
Urwiese 446.
Usseinen 166, 418.
— Schneiderende 132.
Uszalxnen 150.
Uszballen 96, 152, 156, 168, 268, 330, 382, 411, 415, 422.
Uszberszen 162.
Ußblenken 96.
Uszbundszen 415.
Uszelxnenen 424.
Uszeszern 128.
Uszeszuppen 422.
Uszjauern 326.
Uszkampen 268.
Uszpiaunehlen 156.
Uszpiaunen 156, 422.
Uszpirden 382.
Uszproduppen 422.
Uszupönen 112, 128, 413.

Valtinkratsch 138.
Vaterssegen 278.
Venedien 282.
Verlorenwalde 292.
Viehof 268.
Vielemühe 150.
Vierhuben 62.
Vierzighuben 439.
Vierzighufen 56.
Vogelsang 22, 320, 336, 340.
Voigtsdorf 244, 434.
Voigtshof 62, 304.
Vollmarstein 70.
Vorder-Freudenthal 234, 388.
Vorderwalde 236.
Vorstadt-Drengfurth 440.
Vorwerk 278, 437.

Wabbeln 174.
Wachlacken 330.
Wachsmuth 356, 358.
Wachsnicken 390.
Wachtbude 234.
Wackelsdorf 272.
Wackern 294.
Wadang 8.
Wagten 182, 426.
Wahlenthal 382.
Waidmannslust 16.
Waiwern 413.
Waldhaus Sudnicken 258.
Waldau 56, 60, 258.
— II. 358.
Waldaukatel 102.
Waldbach 24.
Waldberg 286.
Waldburg 46, 224, 258, 328.
Waldgarten 260.
Waldhaus 220, 292.
Waldhaus Chelchen 148.
Waldhausen 70, 124, 200, 268.
Waldheil 288.
Waldheim 82, 494.
Waldhof 24, 34, 46, 82, 176, 184, 224, 242.
Waldhöhe 224.
Waldienen 262.
Wald Illmen 92.
Waldkeim 294.
Waldpothen 258.
Waldpusch 404.
Waldriede 318.
Waldsee 318.
Waldstein 350.
Waldvorwerk 118.
Walhalla 46.
Walkeim 406.
Wallen 8.
Wallenburg 348.
Wallendorf 403.
Wallehlischken 112, 413.
Walleykehmen 174.
Wallisko 14.
Wallkaschken 294.
Wallud-Ridden 382.
Wallullen 424.
Wallnidszen 422.
Walterkehmen 112, 413.
Waltersdorf 276, 282, 431.
Waltersmühl 240, 244, 434.
Wandlacken 224.
Wandlauszen 413.
Wange 260.
Wangeninken 330.
Wangenkrug 200.
Wanghusen 437.
— I. Adl.- 268.
Wangnick 204, 294, 314, 318.
Wangnicken 200, 234, 258, 294.
Wangnieskeim 236.
Wangotten 318.
Wangritten 214.
Wangst 406.
Wannagupchen 112.
Wanninglauken 124.
Wansau 340.
Wantischken 96, 411.
Waplitz 56.
Wappendorf 404.
Wardienen 388, 436.
Warengen 200.
Wargala 74.
Wargenau 200.
Wargienen, Adl.- 260.
— 260, 330, 442.
Warglauken 124.
Warglitten b. H. 56.
— b. O. 56.
— 194, 200.
Wargitten 431.
Warkallen 98, 106, 413.
Warkau, Adl.- 128.
Warlack 434.
Warlen 128.

Warlien 122.
Warnakallen 156, 168.
Warnascheln 96.
Warneinen A. 56.
— B. 56.
Warnen 102, 411, 424.
Warnenhof 390.
Warnicken 200.
Warnie 138, 330.
Warnien 442.
Warnigheim 202.
Warnikeim 318.
Warnikam 236, 296.
Warnpönen 429.
Warpuhnen 408.
Warrischken 382.
Warschkeiten 294.
Warschken 200.
Warskillen 138, 418.
Warßlauken 138, 419.
Wartenburg 2, 4, 6, 8, 396.
Warthen 260, 388, 436.
Wartulischken 382.
Warupönen 156.
Warweiden 56.
Waschetta 405.
Waschke 190.
Waschulken 40, 403.
Wasserlauken 128.
Wasienen 403.
Waszeningken 158, 424.
Watzum 200.
Wawrochen 404.
Wedderau 234.
Weedern 96, 166.
Weedern b. Lengwethen 166.
— b. Kraupischken 162.
Weespers 270, 282, 437.
Weskendorf 392.
Weeskenhof 304.
Weeskenitt 304.
Weeskenthal 280.
Wehlack 318.
Wehlau, Kreis 320, 440.
— 250, 332.
Wehnenfeld 248.
Wehrwilten 212.
Weichselburg 392.
Weiden 338.
Weidenhof 224.
Weidlacken 330.
Weidlauken 128.
Weingarten 340.
Weinsdorf 282, 437.
Weinings 300
Weischkitten, Adl.- 200.
Weischnuren 318, 440.
Weissels 236.
Weißberg 54.
Weißenburg 66, 408.
Weißensee 62.
Weißenstein 248.
„Weißer Falke“ 234.
Weißhof 350, 366, 445.
Weißuhnen 16.
Weitzdorf 318.
Weizenfelde 358.
Weizenhof 254, 264.
Wendehnen 312, 318.
Wendelau 236.
Wenden 308, 440.
Wendenau 318.
Wendenwald 308.
Wenderwald 318.
Wengern 368.
Wengitten 274.
Wenigsee 56.
Wenskowethen 128.
Wensöwen, Adl.- 148.
— 16, 142.
Wensowken 24, 82.
Wenzischken 134, 138.
Wenzken 74, 76, 82, 409.
Weppern 372.
Werden 372.
Werdeln 112.
Werder, Adl.- 24.
— 224, 308.
Werderhof 268.
Wergitten 316.
Wermten 236.
Wernegitten 246, 434.
Wernershof, Adl.- 200.
Wernershöh 184.
Wernsdorf, Adl.- 260.
Werschen 222, 224, 430.
Werszenhof 450.
Wertheim, Adl.- 112.
Wertimlauken 174.
Werxnen 411.
Werxunpönen 424.
Wesdehlen 258.
Weskeim 294.
Wesseln 336.
Wesselsbruch 290.
Wesselshöfen 236, 260.
Wesslienen 236.
Westenhöfen 268.
Wesselsbruch 290.
Wessolowen 8, 148, 404, 409.
Weszeningken 162, 450.
Weszkallen 158, 422.
Wettin 314, 318.
Wewerischken 449.
Weydehnen 200.
Weydicken 399.
Wickbold 260.
Wicken 214.
Wickerau, Adl.- 300.
— 220, 224, 318, 439, 304.
Wickiau 200.
Wicknaweitschen 424.
Widdrichs 434.
Widitten 428.
Wiecherts 294.
Wieck 340.
Wiekau 428.
Wielitzken 420.
Wienken 434.
Wientzkowen 403.
Wiepeningken 415.
Wierczeyken 399.
Wiersba 68.
Wiersbau 40, 408.
Wiersbianken 411.
Wierzbowen 34, 402.
Wiese 306.
Wiesenau 62.
Wiesenfeld 40.
Wiesenheim 16, 397.
Wiesenhof 304.
Wiesenthal 78, 82, 399, 409.
Wieszeiten 138, 419.
Wietzischken 138.
Wikischken 96.
Wilczewo 368.
Wildauershof 102.
Wildenhoff 292, 294.
Wilditten 268.
Wilhelminenhof 204.
Wilhelmsberg 82, 96.
Wilhelmsbruch 118, 138.
Wilhelmsdorf, Adl.- 318.
Wilhelmshöh 290.
Wilhelmshöhe 82, 214, 318, 390.
Wilhelmshof 56, 82, 224, 232.
Wilhelmsruh 202, 288.
Wilhelmssorge 226.
Wilhelmsthal 46.
Wilhelmswalde 270, 352.
Wilkassen 102.
Wilkau 348.
Wilkehlen 138.
Wilken 56, 174.
— Adl.- 413.
Wilkendorf 332, 318, 440.
Wilkendorfshoff 332.
Wilkenhöhe 332.
Wilknitt 236.
Wilkoschen 112.
Wilkowen 82, 409.
Wilkowischken 268.
Wilkusmühle 409.
Willamowen 404.
Willenberg 46, 368, 404, 448.
Willgaiten, Adl.- 200.
Williamsfelde 124.
Willims 62.
Willkamm 226.
Willkassen 24, 148, 339, 420.
Willkau 200, 386, 428.
Willkischken 382, 450.
Willkühnen 260.
Willmanns 268.
Willmantienen 166, 424.
Willpischen 174.
Willschicken 130.
Willudtken 399.
Willuhnen 158, 422.
Wilms 406.
Wilmsdorf 40, 286, 332, 405.
Wilpischen 112, 413.
Wimisly 70.
Windeck 358.
Windkeim 318.
Windtken 8.
Winge 382, 450.
Wingeningken 413.
Wingeruppchen 422, 424.
Wingillen 422.
Wingschnienen 424.
Winkeldorf 440.
Winkenhagen 282.
Wirbeln 114, 174.
Wirblanken 138.
Wirkutten 376.
Wirszeninken 415.
Wirtkallen 415.
Wisborienen 422.
Wischehnen 200, 428.
Wischniewen 34, 402.
Wischrodt 200.
Wischwill 166, 380, 382.
Wisdehlen 218.
Wisdehnen 294.
Wiskiauten 200.
Wissowatten 22, 24.
Wißritten 264.
Wiswainen 424.
Wittauten 378, 449.
Wittehnen 194.
Witten 419.
Wittenberg 294, 439.
Wittenfeld 202.
Wittenfelde 443.
Wittfang 76.
Wittgirren 96, 130, 382, 411, 424, 450.
— -Stannen 166, 424.
Wittichsfelde, Adl.- 102.
Wittichsfelde 98.
Wittigwalde 56.
Wittinnen 34, 449.
Wittkampen 174.
Wittken 138.
Wittmannsdorf 56.
Wittschen 450.
Wittschunen 160.
Wittullen 372.
Wlömershof 108.
Wlosten 16.
Wodigehnen 282, 437.
Woduhnkeim, Adl.- 214.
Wogau 294.
Wogenab 340.
Wohlau 236, 431.
Wohnsdorf 206.
Woidballen 166, 450.
Wokellen 294.
Wöklitz 443.
Wolfsberg 134, 138, 419.
Wolfsbruch 16.
Wolfsdorf 246, 256, 260, 419, 436.
— -Höhe 443.
Wolfshöhe 226.
Wolfsee 24.
Wolla 282.
Wolfshagen 1, 44, 308.
Wolfskrug 286.
Wolittnick 236.
Wolka 40, 62, 318, 404.
Wolken 82.
Wölken 184, 434.
Wolla, Adl.- 24.
— 350, 354, 399.
Wollehnen 84.
Wommen 214.
Woninkeim, Adl.- 226.
Woopen 204.
Woplaucken 318.
Worellen 90.
Worienen 296.
Woritten 280, 396.
Workallen 282.
Workeim 246, 434.
Worlack 296.
Wormditt 186.
Wormen 318, 439.
Worpillen 130.
Worplack 62.
Worreningken 424.
Worschienen 439.
Worupönen 413.
Worwegen, Adl. 236.

Wosegau 196, 200.
Wosnitzen 64, 68, 70, 408.
Wossau 318.
Woßeden 246.
Woszellen 34.
Wöszupöhlen 158.
Wöterkeim 214.
Wotterkeim 296, 312, 440.
Wotterlack 286.
Woydiethen 428.
Woyditten 230.
Woyduszen 449.
Woymanns 296.
Woynassen 148, 420.
Woynitt 186, 426.
Woynothen 124, 130.
Woyssack 16.
Woytnicken 386, 428.
Wrobbeln 48.
Wronken 148.
Wronnen 24.
Wronnen, Groß- 399.
Wronowo, Adl.- 56.
Wulfshöfen, Adl. 270.
Wundlacken 260.
Wuslack 246, 434.
Wusten 426.
Wuttrienen 8, 396.
Wyrowitz 403.
Wyssocken 34, 402.
Wyszupönen 102.
Wyranden 396.

Zagern 186, 426.
Zanderborken, Adl.- 214.
Zanderlacken 270.
Zandersdorf 270, 318.
Zatten 262.
Zatzkowen 66, 70, 408.
Zaupern 114.
Zawalidroga 364.
Zechern, Adl.- 246.
Zedmar 86.
Zehnhuben 276.
Zehsen 290, 390.
Zeith 262.
Zehnkuhnen 378.
Zeysen 34, 402.
Ziegelau 436.
Ziegelberg 138, 384, 419.
Ziegellack 350, 445.
Ziegelhöfchen 332.
Ziegelscheune 374.
Ziegelwald 338, 340.
Ziegenberg, Adl.- 56.
— 200.
Zielasen 34, 402.
Zielasken 34, 402.
Zielkeim 200.
Ziemianen 82.
Zigahnen 350.
Zimmau 442.
Zimnowo 2.
Zimowo 70.
Zinten 230.
Ziobrischken 378.
Zipperken 296.
Zögershof 248.
Zohlen 296.
Zohpen 332, 442.
Zollendorf 397.
Zollerdorf 14.
Zollerndorf 12.
Zollnick 358.
Zondern 24.
Zöphel 282.
Zudnochen 70, 408.
Zurnywiesen 64.
Zwalinnen 16.
Zwangshof 290.
Zwanzigerweide 448.
Zwion 124, 130.
Zwirballen 422.

Verzeichnis

der während des Druckes eingetretenen Veränderungen und Berichtigungen.

S. 24. **Sodrest, Adl.-** statt Sorest.
S. 26. **Borszymmen** Nr. 11, Bes. Max Naftinski ist zu streichen.
S. 46. **Waldburg,** Bes. Hans Gliemann, ist zu streichen. Neuwiese, Kr. Sensburg ist jetzt in seinen Besitz übergegangen.
S. 80. **Regulowken,** Rittergut, II. Kleimann statt Klermann.
S. 90. **Klein-Illmen** statt Klein-Illenen.
S. 106. **Groß-Puspern,** Bes. Fritz Kaeswurm ist verstorben.
S. 118. **Gnottau** mit Schukischken statt Schubischken.
S. 122. **Mittel-Warkau** statt Markau.
S. 126. **Scheppetschen** statt Scheppelchen.
S. 166. **Usseinen,** Rittergut, II. von Larisch statt Rudolf von Fritschen. Viehstand am 9./7. 22: 17 Pf., 80 Rv., dav. 27 Kühe, 8 Sch. ⇨ Spillen 64.
S. 182. **Kilienhof,** m. Tolle Hufe, statt Huse.
S. 192. **Kaporn, Adl.-,** statt Kaborn, Adl.-.
S. 194. **Landkeim,** Rittergut, Bes. Manfred Graf Lehndorff statt Lehmdorf.
S. 196. **Nuskern,** Bes. Adolf von Batocki statt Badocki.
S. 204. **Götzlack,** m. Battkeim, nicht Blattkeim.
S. 216. **Eberswalde** statt Eberswaide.
S. 222. **Neu-Astrawischken** statt Neu-Astrowischken.
S. 234. **Schönrade** m. Ritterhof u. Mühlwalde statt Mühlwalden.
S. 260. **Bärwalde, Adl.-,** Rittergut, Bes. Ernst von Knobloch ist verstorben.
S. 288. **Gabditten,** Hoppenbrucher Wiesen statt Heppenbrucher.
S. 290. **Melonkeim** statt Melonkkeim.
S. 292. **Klein-Lauth** statt Klein-Lath.
S. 320. **Altenfelde, Adl.-** statt Aldenfelde.
S. 382. **Schreitlaugken, Adl.-** m. Wahlenthal, Campen u. Dallnitz statt Dallwitz.
S. 378. **Schompetern** statt Schomptern.

M. Tupschoewski, Königsberg i. Pr., Börsenstr. 2/3
:: :: Telephon 2862 :: ::
AN- UND VERKAUF von
Gütern, Besitzungen ländl. u. städt. Grundstücken, Beschaffung von Hypotheken, Wirtschaftskrediten
Die Firma besteht seit 1906 und hat ausgezeichnete Verbindungen

Namenverzeichnis

zum Güteradreßbuch für die Provinz Ostpreußen.

Hier sind nur die Namen derjenigen Besitzer, Pächter und Verwalter aufgeführt, die im Hauptteil des Buches, Seite 1—393, Aufnahme gefunden haben.

Abel, Arthur 122.
— Hans 262.
Abraham, Gerhard 338.
— Willy 296.
Abramowski, II, 290.
— Conrad 66.
— Curt 358.
— Oskar 24.
Abramowsky, Auguste geb. Neumann 208.
— Gustav 388.
Abromeit, II, 228.
Achenbach, Alfred 170.
— Fritz 168, 170.
Achilles, Max 222.
Ackermann, Burchard 246.
— Konr., I, 194.
— Robert 314.
Acktun, Walter 224.
Adametz, Gustav 56.
Adloff 276.
— Gustav 276.
— Ludwig 338.
Adomat 30.
— Carl 112.
— Gustav 162.
Aebert. II, 168.
Ahlswede, Rudolf 102.
Ahrens, B. 260.
Aktien-Brauerei Schönbusch 256.
Alban, Willy 200.
Albat, Albert 126.
— Fritz 98.
— Otto 88.
— II, 16.
Albers, Georg W. H. 358.
Albedyhll'sche, Freifrau von, Erben 274.
Albinus, Paul 200.
Albrecht, I, 304.
— II, 20.
— Georg 246.
— Gust. 292.
— Gustav, II, 292.
— Oskar 128.
— Richard 186.
— Theodor 290.
— Willy 344.
Alex, Anton, I, 242.
— Johann 238.
Alexander, Friedrich 28.
Alfermann, Rudolf 260.
Alsen, Geschwister 336.
— Hans, I, 336.
— Reinhold 258.
Alten, Georg v. 196.
Altenstadt, Ulrich von 88.
Alt-Stutterheim, Botho v. 326.
— Friedr. Karl von 200.
— Fritz von 212.
— Waldemar von 204.
Alvensleben, Werner v. 316.
Alvermann, I, 356.
— Gustav 350.
Ambrassas, Franz, I, 140.
Ambrassat, Herbert, II, 92.
Amling, August 202.
Amonsen, Amon 198.
Anacker, Georg 304.
Anders, Carl 364.
— Richard 326.
Andohr, Paul, 210.
Andres, II, 206.
— 364, 366.
— Cornelius 340.
— Gustav 342.
Angerer, Caesar 154.
Anhalt-Dessau, Aribert von 118, 124, 128.
— Friedrich II. von 114, 122, 124, 126. 130.
— Joachim Ernst von 124.
Anhuth, Robert, 252.
Anker, Theodor 286.
Ankermann, Arthur, II, 284.
Ankum, Elisabeth von 276.
Ansat, Marie 104.
Anstalt Carlshof 318.
Appel, Georg 280.
Arendt, II, 338.
— Anton 46.
— Otto Albert 232.
— Paul 183.
Arens, II, 88.
Arlart 172.
— Paul 174.
Armborst, August 42.
— Carl 246.
Armin, Frau Magdalene verw. von, geb. von Keltsch 304.
Arndt 78.
Arndt, Albert 324.
— Ernst 202.
— Gustav 226.
Arnold, Dr. 186.
— II, 374.
Artschwager 132.
— Max 132.
— Otto 162.
Arzius, Wilhelmine 34.
Aschmoneit, Franz 30.
— Fritz, II, 378.
Atzler, Gottfried 200.
Aubuhl, Fritz 120.
Auer, Christoph von 190.
Auerswald, Rudolf von 350.
Austen, Alois 244.
— Anton 60.
Augstein, Frl. Anna, II, 262.
—'sche Erben, C. 262.
— Ernst 266.
—'sche Erben, Leo 264.
Auschra, Michael 130.

Babendreyer, Heinrich 200.
Babions, Franz, I, 150.
Bach, Hermann 186.
Bach, Jean 46.
Backschat, Albert 174.
Bader, Barbara 244.
— Erich 158.
— Konrad 276.
Baecher, Heinrich 346.
Baehr, Gebhardt von, I, 2.
— Olga von, geb. v. Bonin 56.
— Roderich von 2.
Baerecke, Max 338.
Baginski, Otto 10.
Bagdahn, Heinrich 198.
Bahlinger, Walter 252.
Bahlo, Johann 26.
Bahr, Emil 116.
— Ernst 4.
— Leo 26.
— Willi 64, 142.
Bajohr, Emil, I, 194.
Baker, Friedrich 358.
Balck 38.
Balduhn, Ernst 256.
Balewski, Konrad 346.
Baller, Paul 18.
Balschuß, Aug. 372.
Baltzer, Emil 376.
Baltrusch 70.
Baltruweit, Wilhelm, I, 94.
Balzer, Bruno 376.
Balzereit, II, 232.
— Walter 164.
Bamberg, Carl, I, 356.
— R. F., I, 356.
Bandilla, Gustav 146.
Bandoly, Carl 104.
Bandt, Michael 6.
Bannasch II, Wilhelm 36.
Bannatzeck, II, 270.
Banning, II, 180.
Bansemir, Leberecht 136.
Bansi, Ernst, II, 264.
Baranski, Gottl. 10.
Bark, I, 20.
— Bruno 76, 80.
— Otto 322.
Barkowsky, Egon 200.
Barstat, August 136.
Bartel, Adolf 224.
— Bernhard 310.
— Heinrich 342.
— Otto 340.
Barteleit, Gustav 86.
Bartelt, Ferdinand 326.
Bartsch 374.
— II, 356.
— August 222.
— Hermann 376.
— Samuel 144.
Barz, Otto 78.
Baske, Joh. 208.
Basner, II, 360.
— Friedrich 122.
Bassewitz, Friedrich von 250, 252, 322.
Bast, Adolf 112.
Bastian, Ernst 78.
— Kurt 96.
— Max 84.
Batocki, Adolf von 196, 200 246, 250, 254, 258.
Battke, Paul 224.
Batzel, Julius 274.
Baucke, Karl 20.
Baucus, Walter 84.
Bauer, F. 348.
Bauernbund Danzig 354.
Bauersdorf, Willy 374.

Baum, August 64.
Baumann, II, 54.
— Carl 12.
— Richard 46.
Baumgarth, Carl 386.
Becher, Erich, II, 26.
Bechereit, Fritz 164.
Beck, Max 304.
Becker 316.
— II, 298.
— Erich 330.
— Fritz 120, 128.
— Fritz I, 168, 344.
— Hermann 340.
— Karl 30.
— Leo 36.
— Otto 170.
— Walter 306.
— 'sche Erben 298.
Beckmann 14.
— Conrad 86.
Bednarz, Gottlieb 69.
Bednarzik, Carl 146.
Beeck, Arthur 152.
Begerau, Johann 166.
Behl, Fritz 372.
Behlau 30.
— Ambrosius 238.
Behm, Johann 90.
Behnert, Franz, II, 60.
Behnke, Franz 348.
Behr, Rudolf 132.
Behrend, Dora, Frl. 252.
— Ernst, I, 214.
— Gustav 340.
— Heinrich 256.
— Hermann 314.
Behrends, Gebr., Gerhard u. Heinz, I, 50.
Behrendt, II, 118.
— August 308.
— Berthold 28.
— Carl 312.
— F. 260.
— Gust., I, 214.
— Hedwig, Frau 118.
— Julius 34.
— Karl 34, 314.
— Paul 134.
— Reinhold 132.
— Robert 240.
— Valentin 240.
— Victor 60.
Beinert, Karl 130.
Beitat, August 326.
Belau, Arnold 90.
— Bruno 290.
— Egbert I, 242.
— Franz 292.
Bellgardt, Vitalis, II, 192.
Bellgart, II, 10.
Below, Carl von 112.
— Otto von 222.
— Paul von 122.
Bemba, Aug. 16.
Bender, Carl 176.
— Paul 288.
— Waldemar 338.
Bendig, Georg 176.
Bendit, N. 264.
Bendzulla 284.
Benefeldt, Anna 210.
— Ulrich, II, 210.
Benrowitz, Max 236.
Bensch, II, 84.
Bensing 102.
Benthöfer, Carl 110.
Bercken, v., Gen.-Maj. a. D. II, 6.
— 'sche Erben, von 6.
Berg, Friedr. von 210.
— Hermann von 290.
— Paul 32.
— Theobald, Dr. 206.
— von Linde 258.
Berger, Jakob 136.
— 's Erben 160.
Berger-Palfner, Adolf 154.
Bergknecht 14.
Bergmann 6.
— Franz 58, 118.
— Georg 274.
— Hans 92.
— Julius 2.
— Paul 242.
— Sam. 20.
Bernecker 154.
Berniek, Wilhelm 52.
Bernsdorff, Theodor 6.
Bernstein, Ernst 160.
Beroleit, Albert 156.
Bertsch, II, 356.
Bertuleit, Johann 376.
Bertz, II, 236.
— S., II, 228.
Besemer 166.
— Friedrich 138.
Besner, Wwe. 6.
Bethge, Hans 120.
Betty, Frau 132.
Beutler, Eduard 360.
Beutner, I, 252.
— Franz 186.
Bewersdorf, Gottlieb 74.
Beyer, II, 216.
Biallas, Fritz, II, 140.
Biber, Walter 360.
Bieber, Fritz 258.
— Robert 272.
Bieberstein, Hanna von, Frau 262.
Bielang, Fr. 350.
Bieler, II, 88.
— Emil 206.
Bielfeldt, Ernst, I, 360, 364.
Bieneck, II, 188.
Bienko, Arthur 30.
— Robert 24.
Bier, II, 106.
Bierfreund, Albert, II, 132.
— 'sche Erben, Heinr. 132.
Bierkandt, Lina, Frau 388.
Bilda, Max 34.
Bilitewsky, Franz 44.
Binder, Ernst 4.
— Walter 284.
Bindert, Franz 164.
Binding, Hermann 298.
Binkowski, Carl 32.
Bischoff, Carl 76.
— Max 290.
Bischöfl. Stuhl v. Ermland 180.
— i. Frauenburg 242.
Bischöfl. Stuhl in Peplin 38.
Bitterkiehn, Heinrich 326.
Bitzer 276.
— G. 354.
Blaassen 342.
Bladt, Viktor 374.
Blädtke jun., Ferdinand 284, 390.
Blank, Bruno 388.
— Fritz 148.
— Gustav 88.
— Paul 192.
Blankenburg, Arno 108.
Blaseio, Friedrich 30.
Blask, Eugen 10.
Blaß, H., II, 272.
Bleich, H. 354.
Bleise, Albert 180.
— Aloys 180.
Blell, Paul 240.
Bleyer, Erich 294.
— Friedr. 118.
— Karl 132.
— Richard 176.
Blochmann, W. 288.
Block, II, 4.
— Franz 242.
— Gustav 312.
— Hans 224.
— Otto 366.
— Robert 224.
— Valentin 314.
Blöck, Fritz 248.
Blockhagen, Gerta 60.
Bloech, Ewald 198.
Blœge, Antonie, Frau 268.
Blücher'sche Erben, von 54.
Bludau 44.
— Ernst 62.
— Franz 64.
— Franziska 180.
— Johann 182.
— Karl 238. 242.
— Otto 20.
— Vitalis, I, 180.
Bluhm, II, 126.
Blum, Ed. 320.
— Joh., I, 68.
Blumenthal, Reinhold 200.
Blümke 34.
Bochert, Karl 366.
— Wanda 300.
Bock 48.
— Gustav 18.
— Marie 214.
Boddien, Carl von 326.
— von, geb. v. Wulffen, Frau 288.
Bodecker, Maria von 60.
Boden, Heinrich 36.
Bodin, Ferdinand 156.
Boeck, Ernst 130, 136.
Boehm, Alfred 194.
— Ernst 232, 234.
— Hans 254.
— Horst 228.
— Julius 226, 308.
Boelicke, Hermann 280.
Boenert, Paul 242.
Boenig, A. 242.
— Bernhard 240.
— Franz 330.
Boersch, A. 248.
Boesader, Johann 246.
Boese, Gustav Adolf 206.
Boessett 40.
Boettcher, Friedrich 192.
— J., I, 274.
— Paul 132.
— Richard 256.
Bohlius, Erich 318.
Böhm 66.
— Adelheid, Frau 388.
— Fritz 264.
— Heinrich 250.
— W., II, 248.
Böhme, Louis 140.
Böhnert, Fr. 156.
— Hermann 340.
Bohnhardt, Robert 8.
Böhnke, II, 356.
— August 192.
— Friedrich 222.
— Julius 264.
Bohnstedt, Siegfried 286.
Bökenkamp, Heinrich 256.
Boldt, Fritz, I, 302.
— H. 366.
Bolien, Friedrich 206.
Bollmann, Erich 270, 276.
Bolschwing, Carl Ludwig von 212.
Bolz, Richard 282.
Bombe 74.
Bondzio, Martin 144.
Bongarts, Carl 8.
Bönkorst, I, 288.
Boose, II, 318.
Borbstädt, II, 42.
— Gustav 294.
Borbstaedt, Ernst 254.
Borchert, Fritz, I, 308.
Borcke, Carl von 314, 318.
— Fritz 312.
Boriss, Heinrich 148.
Boriß, II, Kuno 50, 52, 270.
Boriß'sche Erben, Ewald 50, 52, 270.
Bork, II, 80.
Börk, Emil 276.
Borkmann, Gustav 92.
Borkowski, Emil 274.
Borm, Louis 176.
Born, II, 204.
— Aug. 80.
— Dietrich 202.
— Otto 82.
Borngräber, Else, Frau 232.
Borowski, 148.
— Gerhard 356.
— Wilhelm 98.
Borris, Georg 348.
— Heinrich 140.
— Paul, I, 140.
— Walter 348.
Borrmann, Artur 68.
— Georg 204.
Börschmann, Anna vw., geb. Hausmann 374.
— Rud., II, 374.
Boruttau, Walter 198.
Boß 154.
Boßelmann, Heinrich 276.
Böttcher, II, 336.
— Felix 134.
— Julius 270.
— Moritz 168.
— Richard 246.

Böttinger, Friedrich H. von 222.
Botzke, Max, II 180.
Bouwain, II, 64.
Bowien, Max, I, 48.
Boy, Max 288.
Braack, Martin 286.
Brachvogel 154.
— Otto, I, 26.
Braczko, Anna verw., Frau 142.
— Heinrich 32.
Brachmer, A. 316.
Braemer, II, 254.
— Anton 154.
— Arno 154.
— Max 150.
— Wilh. 212.
Bramann, Eduard 96.
Brandecker, Gustav 290.
Brandes, August 248.
— Ernst, Dr. 114,
— Max, I, 278.
Brandstädter, August 156.
— Gustav 76.
— Horst 252.
Brandstaedter, Heinrich 84.
Brandstaeter, Otto 96.
Brandstäter, August 80, 100.
Brandt, Erich 352.
— Heinrich von 232.
— Hugo von 234.
Brassat, R., I, 128.
— Robert 128.
Brasch, Theodor 232.
Brauer, Friedrich 106.
— Heinrich, II, 314.
Braun, Adolf 20.
— Alfons 390.
— Anton 4.
— Botho 294.
— Franz 8, 244.
— Fritz Freiherr von 290.
— Gustav 304.
— Johann 184.
— Klara Freifrau von, Frau Landrat 318.
— Leo 250.
— Max Freiherr von 214.
— Otto, Dr., II, 74.
— Therese 244.
— W., I, 24.
Brause, Robert, II, 36.
Brausewetter'sche Erben, Eugen 260.
Brederlow, Hans Wittich von 204.
Bredschneider, Oscar 318.
— Werner 222.
Bredull 28.
Breland, Georg 378.
Bremer, Else 204.
— Else, I, 304.
— Wilhelm 74.
Brenke, Emil 156.
Brennecke, O. 356.
Brenneisen, Martin 262.
Brettschneider, Anna 172.
Breustedt, II, 28.
Breyer, Felix, II, 194.
Briehn, Fritz 304.
Brien, Fritz 344.
— Paul 296.
— Peter 220.
Briese, Albert 386.
— Karl 222.
Briesborn, A., II, 60.
— Anton 214.
— Josef 244.
Briken, Hans 34.
Brilling 314.
— I, 194.
Brinkmann, Gottl. 32.
Brochwicz-Donimirski, Boleslaus von 360.
— Heinrich von 362.
— Johann von 360, 366.
Brockdorff, Gräfin von 354.
Brockhaus, Paul 76.
Brockmann, Hedwig, gebor. Moldzio 210.
— Max, I, 210.
Brocksien, Kurt 24.
Brodowski, Ludwig 32.
Broeske, Julius 360.
— Meta 358.
Brombach, Luise, Frau 106.
Brommund, H. 344.
— Max 344.
Bronner, Jakob 380.
Bronsart von Schellendorf, Albrecht 234.
Brose, Bruno 366.
— E. 272.
Broszey, Ernst 116.
Broszio I, Adam 142.
Broziewski, Otto 28.
Brozio, Michael 14.
Brückmann, Maria 242.
Bruennlein, Max 98.
Brüggamann, Gustav 46.
Bruhn, Ernst 256.
Brümmer, Hans 54.
Brunk, Reinhard 228.
Brunken, Joh. 208.
Bruno, Arthur 102.
Brünneck-Bellschwitz, Siegfried Graf von 352.
Brusberg, Fritz 112.
Bruschdeylius, Adam 378.
Brust, Otto 198, 250.
Bryzoskowski, B. 146.
Brzczinski'sche Erben, Aug. 44.
Brzoska, Rudolf 52.
Bubigkeit, Gustav 116.
Bublitz, Albert 104.
Buchert, Willy 60.
Buchholz, Franz 184.
— Georg 266.
— Gustav 156.
— Heinrich 268.
— Johann 170.
— Josef 240.
— Joseph 250.
— Paul, I, 198.
Büchler, II, 18.
— Eduard 118.
— Ernst 152.
— Hans, II, 142.
— Hermann 378.
— Kurt 156.
— Rich. 186.
Buchler, Ernst 338.
Buchsteiner, Alexander 206.
— Karl 76.
Buchwalsky, Oswald 218.
Buczylowski II, Joh. 28.
Buddenbrock, Arthur Freiherr von 346.
— Axel Freiherr von 228, 232, 346.
— Horst Freiherr von 190.
Buddrus, Paul, I, 126.
— Robert 380.
Buddus, Alfred 382.
Budnick, A. 330.
— August 76.
— C., II, 330.
— F. 66.
Buechler, Ernst 106, 118, 150.
— Kurt 134, 250.
— Leo 156.
— Leopold 150.
— Otto 24.
— Walter 156.
Buettler, Anna 172.
— Bernhard 108.
— Franz 112.
Bühler, Hans 384.
Buhlert, II, 314.
Bulbeck, Paul 372.
Bülow, Curt von 236.
— Elisabeth von, geb. von Bülow 234.
— Fritz von 236.
— Vicco von 232, 234.
— von Dennewitz, Dietrich, Graf 190.
Bundt, Otto, 222.
Bunn, Hugo 170.
Bunsas, Friedrich 388.
Bünsow, Alex 20.
Burba, August 158.
Burchard, Helene, geb. Kaeswurm 168.
Burchard, Oskar 102.
Burchert, Geschwister 182.
— Josef, I, 180.
— Julius 20.
Burdinski, Albert 70.
Burg, Karl 78.
Burgdorf, Friedr. 124.
— Heinrich 114.
Burgtorf, Karl 348.
Burnus, Robert 218.
Burow, I, 118.
Buskies, Georg 134.
Busch, II, 270.
— Oscar, I, 82.
Busch-Petersen, II, 172.
Buß, Gustav 28.
Bußas, Franz 106.
— Hans 86.
Busse 68.
— Erwin, II, 348.
— Georg 348.
Buth, E, II, 258.
Buttgereit, II, 296, 302.
— Christ. 372.
— Johannes 192.
Buttkereit, Heinrich 382.
Büttner, Eduard 202.
— Ernst, II, 288.
— Hermann 202.
Butschkat, II, 326.
Butschkowski, Victor 346.
Camp, F. de 156.
Campenhausen, A. von, II, 218, 220.
— Balthasar, Frhr. von 220.
— Marie von 218.
Capeller, Fritz 94.
— Martin 208.
Carlsen, Robert, I, 82.
Caspar, Erich 58.
Caspari, Gerhard 256.
— Gerhard, I, 252.
— Horst 322.
— Frau Oberamtmann, I, 252.
Castell, Frau Minna 94.
Cerull, Hermann 18.
Charisius, Bernhard 250.
— Curt 294.
— Hans 284.
Charitius, Curt 262.
Chilla, Johann 46.
Chmielenski, Gustav 38.
Chmielewski, Eduard 26.
Chomse, Ernst 302.
Christoph, Max 322.
Christowzick, II, 80.
Christukat, Adolf 142.
— Eduard 98.
Chrosziel, II, 114.
Chychowski, Jos. 6.
Cibulski, Emil 262.
Cieszynski, Kurt v., II, 276.
Claaßen, Franz 346.
— Gustav, I, 158.
— Helene verw. 362.
— Julius 342.
— Max 342.
Claeßens, I, 224.
— Hugo 224.
Clausen, Claus 160.
— Peter 160.
Clausius, Max 332.
Coerber, II, 200.
Cölle, Christian, Dr. jur. 330.
Conrad, Albert 186.
— Emil, II, 280.
— Friedrich 304.
— Heinrich 374.
— Hermann 170.
Conta, Walter von, u. Frau Helene geb. Prym 70.
Contag, Hermann 82.
Cornelsen, Bruno, II, 382.
— Robert 150.
Corsepius, Erich 286.
Coste, Walter 258.
Cunitz, Else 24.
Czach, Emil 24.
Czarnecki, M. 26.
Czarnowski, Theod. v. 366.
Czekay, Julius 148.
Czerlinski, Friedrich 32.
Czinczoll, Anton 242.
Czwikla, A. 12.
— Marie verw. 8.
— Michael 12.
— Rudolf 10.
Czybulka, Hermann 18.
Czychi, Arthur 24.
— Emil, II, 266.
Czychowski, Hermann 70.
Czygan, Erich 106.
— Leopold 74.
Czylwa, Karl 98.

Dabinnus, Gustav 288, 294.
Daehnke, Walter 312.
Daelen, H. V., I, 44.
Dagott, Heinrich 386.
— Otto 198.
Dahl, Berta 114.
Dahms, August 68.
Dalchow, Hermann 378.
Dalheimer, A. 120.
— Anton 114.
— Franz 86, 98.
— Rudolf 226.
Dall, Hans 22.
Damerau, Euphrosine verw. 182.
Damerow, Hans, I, 300.
Damm 166.
— Thiele von 58.
— Walter 340.
Dammin, Otto 170.
Dampf-Ziegelwerke, G. m. b. H., & Co. 320.
Dan, Fritz 4.
— Gebr. 362.
Dannat, Rud., I, 164.
Daniel, II, 196, 216.
Danielczyk, Alfred 10.
— W. 154.
Danielzik, Friedr. 18.
— Otto 12, 14.
Dankowski 208.
— Eduard 244.
— Georg 116.
— Josef 246.
— Karl 242.
Dankwardt, Otto 184.
Dannenberg, II, 210, 212.
— Emil 248.
Dannigkeit, II, 106.
Dariel, Richard 62.
Darjes, August 100.
Darms, Emil 156.
Dathe, Bruno 222.
Dau 292.
Daum, Konrad 42.
— Walter 46.
Dauter, Arthur, II, 288.
— Paul 68.
Daudert 374.
Dawert, Bruno 254.
— Erich 234.
— Rudolf 196.
Deckner, Otto 268.
Dedelcit, Jons. 108.
Deegen, F. Friedr. 303.
Degner, R. W., II, 352, 358.
Degursky, Aug., II, 162.
de Haas 6.
Dehn, Eduard 336.
de la Bruyère 248, 252.
de la Chaux 254.
— Franz, II, 6.
— Fritz 112.
— Hugo 166.
— Rudolf 166.
— Theodor 112.
Delius, II, 160.
Dellingshausen, Baron, II, 250.
Dembinski, Leopold 380.
— 378.
Dembowski, Geh. Reg.-Rat, II, 310.
— Ernst 76.
Denkmann, Hermann 74.
Denstorff, Margarete 290.
Denzer, Adolf 28.
— Wilhelm 144.
Deptolla, Heinrich 44.
de Roche 328.
Deter, Frau M., Witwe 50.
Detlefsen, Karl, II, 160.
— Wilhelm 160.
Deuß, Joachim, I, 314.
Deutsch, Otto, I, 310.
— Wilhelm von 286.
Deutschmann, Wilhelm 322.
Dickhäuser, Ida 158.
— Karl 252.
— Otto, I, 134.
Dickmann, August 38.
Didlap, Otto 132.
Didszuhn, Theodor 126.
Didt, Emil 104.
— Karl 110.
Diebig, Franz 348.
— Kurt, I, 348.
Diefke's, Hans, Erben 44.
Diegner, August 338.
Diesing, August 200.
Diester, II, 222.
Diethelm, Ernst, II, 392.
— Josef 392.
Dietrich, Alwin 66.
Dignath, Frau verw. 126.
— Fritz 120.
Dilba, Friedrich 162.
Dippe, Georg von 276.
Dirichlet, Walter Lejeune 90.
Dirksen, Ernst 350.
— O. 348.
— Rud. Karl 348.
Dischereit, August 84.
Ditt 152.
Dittrich, Bernhard 184.
— Franz 210.
— Mathilde verw. 182.
— R. 386.
Dlugokinski, Wilhelm 34.
Dohna, Graf zu 352.
— Alfred, Burggraf zu 272, 350.
— Gertrud, Gräfin zu 260.
— Magdalene, Gräfin zu 296.
Dobat, Christoph 172.
Dobberstein, Elise, Frau 94.
Dobinski 132.
— E. 134.
Dobrindt, II, 346.
Dodillet, Max 32.
Doebel, Richard 202.
Doehling, Paul, I, 356.
Doehn, II, 328.
Doehring, Max 260.
Doepner, Adolf 234.
— Alfred, I, 300.
— Rudolf 162.
— Rudolph 212.
Doerfer, Friedrich 114.
Doerk, Gustav 230.
Dohna-Lauck, Friedrich, Burggraf und Graf zu 298, 300, 302, 304.
— Friedrich Ludwig, Burggraf u. Graf zu 280, 300.
Dohna-Schlobitten, Fürst zu, in Schlobitten 278, 302.
— Eberhard, Burggraf zu 230, 254, 258, 286.
— Lothar, Burggraf u. Graf zu 260.
— Marie Mathilde, Fürstin zu 278, 294, 302, 304.
Dohna-Schlodien, Burggraf u. Graf zu 54.
— Conrad, Graf zu 280, 304, 390.
Döhring, Friedrich 68.
— Hugo 368.
— Walter 342, 344.
Doligkeit, Gustav 150.
Döll, Ernst 386.
— Rudolf 310.
Domansky, Walter 54.
— Walter, I, 52.
Domasch, Ernst 380.
Dombrowski, A. 78.
— Gottlieb 142.
Domkapitel Frauenburg 180, 182.
Dömming, Julius, II, 64.
Domnick, Carl 54.
— Emil 274.
Domnowski, Gustav 232.
Dommasch, Adolf 138.
— Anna verw. 134.
— I, 288.
Domschat, Emil 126.
Domscheit, Emil, II, 190.
Dom-Vikarien-Kommunität in Frauenburg 182.
Don, II, 44.
Donalies, Gustav 100.
Donger, Dr., I, 296.
Dönhoff, Bogislav, Graf von, Frhr. von Krafft 208.
— Heinrich, Graf 248.
— Ria, Gräfin, geb. v. Lepel 250.
— 'sche Erben, Gräfl. 250.
— 'sche, von, Familien- und Armenstift, 272, 300, 302.
— Stanislaus, Graf von 224, 302, 316.
Donimirski, Kazimierz von 362.
— Witold von 362.
Donner, Bruno 298.
Dontsch, Julius 70.
Dormyer, Gottlieb 146.
Döpner, Oskar 232.
Döppner, Emil 336.
Dörffer 222.
Döring, Paul 210.
Dörnberg, Ernst, Frhr. von 196.
Dorno, Felix 270.
Dorrn, Walter 166.
Dorsch, Fritz 92.
Dörschlag, Otto, I, 348.
Dost, Gebr. 2.
Dotzek, Ernst 148.
Douglas, William 250.
Dous, Paul 200.
Draeger, Reinhold 206.
Dräger, Georg, Dr., II, 58.
— Max 58.
Draheim, Geheimrat 180, 264.
Draing, H. 344.
Dreher, II, 216.
— Max 118.
— Robert 352.
Drengk, Anton 308.
Drengk, Otto 388.
Dreßler, Konrad von 382.
— Luina von 382.
Drewello, II, 228.
Drewinski, Richard 32.
Drews, Arthur 230.
— B. 228.
— Bernhard 138.
— Gustav 308.
— Willy 306, 314.
Dreyer, Adolf 278.
— Erich 346.
— Friedrich 22.
— H. 358.
— Wilhelm 360.
— Richard 202.
Driedger 344.
— Jakob 344.
Dröscher, II, 152.
Droß 78.
— Auguste, geb. Kähler 336.
Droßmann 172.
Drösten, II, 250.
Drueckler, Franz 120.
— Friedrich 134.
— Hans 126.
Drunk, Franz 384.
Drzoncz, Ewald 14.
— Leopold 14.
Dubbers, Dr., II, 320.
Dück, Heinrich 342.
Dücks, Paul 270.
Duday, Leo 212.
Dudda, Friedrich 70.
— Johann 64, 140.
Düdel, II, 36.
Dudszus, Emil 88.
Dulias, Paul 22.
Dultz. Benno 286.
du Maire, Fritz 218.
— Hermann 100.
Duncker, Gustav 22.
Dunkel, Auguste verw. 326.
Dunker, Carl von 218.
Düsing, Willy 268.
du Vignau 224.
Duwe 314.
Duwensee, Oskar 366.
Duwert, Gotthard 390.
Dyck, A. 236.
— Alfred, II, 354.
Dyck, Artur van 276.
— Emil 364.
— Erich 366.
— II, Hermann 344.
— Gerhardt 106, 344.
— Konrad 154.
Dziedo, Adolf 34.
Dziengel, Ed. 144.
Dzikonski, Karl 144.
Dziemba, Paul 52.

Ebbinghaus, Erich 166.
Ebel, Ernst 330.
Eben, Hans, von 270.
— H. E., von, I, 270.
— Reinh., von 270.

ben, Wilhelm 272.
bers, Karl 126.
bhardt, Max 12.
bler 228.
cht 190.
ckternach, M., Frau, I, 252.
– Paul 254.
ck, Oskar, II, 356.
cker, Emil 78.
ckert, Paul, II. 126.
ckloff, Albert, 274.
– August 234.
– Herbert 208.
delhoff, Carl, II, 226.
der, Max 96.
dler, Erich, von der Planitz 270.
ggert, I, 304, 390.
– Georg, I, 94.
– Elise geb. von Harder u. Theodor Eggert 300.
ggodt, II, 76.
gloffstein, Friedrich Cuno, Graf von und zu 212.
hleben, Ernst, 98.
– Hermann 160.
– Otto 166.
– Richard 166.
hlers, Bernhard 64.
– Karl 22.
hlert, Andr., I, 180.
– August 278.
– Ernst 216.
– Gustav 296.
– Walter 78.
hm, II, 190.
hmer, Alfred 378.
– Bruno 126.
– Fritz 174.
– Hans 128.
Ehrenforth, Max 210.
Ehrlich, Richard 8.
Eichel, Anna, Wwe. 358.
Eichenberg, II. 234.
Eichholz, Leopold 372.
Eichler, Hermann 326.
Eichstädt, Ulrich 218.
Eichstaedt, Friedrich 292.
Eigner, Ida 166.
– Reinhold 164.
– Walter 164.
Eisele, Johannes 258.
Eisenach, Gerh. 368.
Eisenack sen., Karl 296.
Eisenhart, II, 50.
Eißing, I, 280.
Elbe 154.
Elern, Karl, von, Rittmeister 284.
Ellmer, Otto 20, 106.
– August 104.
Elmering, Adolf, I, 346.
Elxnat, Emil 128.
– Leo 94.
Endrejat, Christoph 176.
Engel, Arthur 350.
– Wilh., II, 354.
Engelbrecht, Carl 16.
– Erwin, Dr. 202.
Engelke, Friedrich 294.
Engelmann, Heinrich 14.
Engels, II, 68.
Engler, II, 382.
– Max 382.
Engling 60, 286.
Engmann, Georg Wilh. 352.
Enß, I, 314, 318.
– Gustav 340.
Entz, Arthur 362.
– Joh. 304.
Ennulat, Bernh., II, 260.
Epp, Cornelius 342.
Eppinger, F. 348.
Erdmann, II, 158.
– Max 316.
Erdt, Karl 26.
Erdtmann, Adalbert 70.
– Julius 94.
– Max 222.
Erismann 270.
Erkwoh, Hermann 202.
Ernst, Förster, II, 338.
Erzberger, Franz 164.
– G., I, 90.
– Rudolf 164.
Esau, Peter 344.
– Robert 94.
Esch, Adolf 260.
Etzdorf, Rüdiger, von 340.
Etzer, Ida 96.
Euen, Friedr., II, 36.
Eulenburg, Albrecht, Graf zu 46.
– Botho Wendt, Graf zu 204.
– Fritz, Graf zu 212, 306, 310, 314, 318.
– Siegfried, Graf zu 214.
Ewald, Karl, I, 12.
Ewert, II, 4, 6.
– Albert 102.
– Bruno 362.
– J., I, 356.
– Paul 364.
Ewertowski, II, 362.

Fägenstädt, Hermann, I, 340.
Fahl, Aloysius 240.
– Anton 240.
– Franziska 246.
– Georg 98.
Fähndrich, Paul 296.
Fähser. I, 124, 130.
– G. 70.
– Richard, I, 140.
Farenheid-Beynuhnen, Wolfgang von 94, 90, 92.
Farnsteiner, Bruno 159.
Farrensteiner, Ernst 84.
– Paul 80.
Fasbinder, Hans 136.
Fast, Arthur 340.
– Wilh. 364.
Feddermann, August 320.
Federau, Ferdinand 180.
– Mathilde, Wwe. 180.
Federmann 148.
– I, 252.
Fehlauer, Viktor 278.
Feierabend, Adolf 354.
Feldtmann, II.
Felgendreher 150.
Feller, Franz 110.
Felske, II, 224.
Fengler, Johannes 22.
Fenski, Viktor, I, 354.
– Wilhelm 366.
Fergel, Arthur 106.
Ferno, Louis 326.
– Magdalene geb. von Homeyer, Frau 326.
Fersen, Konrad 362.
Fessel, Karl Walter 80.
Fetsch, Rudolf 112.
Feuersenger, Albert 28.
– Hermann 28.
Feyder, Bernh. 244.
– Julius 236.
Feyerabend, Alfred 98.
– Gerh. 210.
– Hans, II, 188.
– Hermann 288.
– Hugo 190.
– s' Erben, Johs. 316.
– Kurt, I, 272.
– Paul 306.
Feyerherd, Bernhard 260.
– Otto 74.
Feyersaenger, Georg 16.
Fick, Ernst 256.
– Otto 170.
Fiedler 344.
– A. 298.
– F. 140.
– Franz 298.
– Hans 66.
– Hermann 298.
– Johannes 338.
– Oskar 268.
– Otto 98.
– Walter 328.
Fieguth 54.
– I, 348.
– Abraham 342.
– Gerhard 342.
– Hermann, I, 348.
Figuth, Arthur 50.
Finck, Erich, I, 188.
– Hermann 192.
– Otto 188.
– Otto, I, 186.
– Graf von Finckenstein, 264. 352.
– Konrad, Graf von Finckenstein 356.
Finckenstein, Bonaventura, Graf von 274.
– Hans Wolf, Graf von, I, 274.
– Hans Nickolaus, Graf 274.
– Helene geb. von Lücken, Gräfin von 272.
Findeisen, Karl 262.
Fink, Adolf, I, 190.
– Agathe, verw. Grunert, 244.
– J., II, 166.
– Richard 200.
– Robert 250.
– Rudolf 234.
– Wilhelm 172.
Firley, Bruno 204.
– Paul 58.
Fisahn, Anton 184.
– Josef 244.
– Peter 246.
Fischer, II, 212.
– Adalbert 4.
– Albert, II, 208.
– Alfred 268.
– Bruno 208.
– Emil 148.
– Ernst 136.
– Ernst, II, 348.
– Franz 270.
– Friedrich 198.
– Georg 388.
– Georg, II, 224.
– Hermann, I, 280.
– Kurt 326.
– Max, I, 4.
– Paul 346.
– Siegfried 42.
– Wilhelm 8.
– -Loszainen, Reinhold, v., 58.
Fischereich, Aug., I, 194.
Fischoeder, Bernh., II, 198.
Fiskus 4, 6, 8, 10, 12, 14, 16, 20, 22, 24, 26, 28, 32, 34, 36, 38, 40, 42, 44, 46, 48, 50, 52, 54, 60, 62, 64, 68, 70, 76, 82, 86, 88, 90, 94, 96, 98, 100, 102, 104, 106, 108, 112, 116, 118, 122, 124, 126, 130, 132, 134, 136, 138, 140, 142, 146, 148, 152, 154, 156, 158, 160, 162, 164, 166, 168, 172, 174, 180, 188, 190, 192, 194, 196, 198, 224, 226, 242, 252, 256, 258, 260, 262, 264, 266, 268, 272, 278, 290, 298, 302, 306, 316, 320, 322, 324, 326, 328, 330, 338, 340, 344, 348, 350, 352, 354, 356 358, 360, 362, 364, 366, 368, 376, 378, 382.
– Domänen-, 40, 84, 104, 208, 304, 348, 354, 368.
– Memelland 372, 376, 380.
– Militär-, 208.
– Forst-, 8, 36, 68, 74, 158, 190, 200, 214, 262, 266, 270, 280.
Fittkau, Rosa, Frau 388.
Fittko 32.
Fleischer, Alfred 354.
– Max, II, 306.
– Walter 140.
Fleischmann, Emil 134.
Fleiß, Carl 164.
– Friedrich 266.
Flier, Bruno, II, 48.
– Robert 364.
Fligge, Georg 324.
– Otto 184.
Flindt 348.
Floethe, Felix 32.
Flottrong, Johann 326.
Flottwell, II, 76.
– Günther, von, II, 364.
– Max, von 364.
Foerster, Marie 144.
– Paul, II, 144.
Föllmer, Otto 114.
Fornacon, II, 168.

Forstreuter, II, 274.
— Ewald 162.
— Franz 122, 264.
— Fritz 266.
— Ida 166.
— Mathes 324.
Foth, Emil 126.
— Johannes, I, 302.
Fournier, Wilhelm, von 200.
Fowelin, II, 316.
Fox, Alfons 220.
— Anselm 182.
— Anton 180.
— August 182.
— Eduard 182.
— Johann 282.
— Josef 182.
— Paul 316.
Franz, F., I, 382.
— Fritz 382.
— Heinrich 78.
Franzen, Hermann 340.
Frank 236.
— Emil 230.
— Hertha 118.
Franckenstein, Carl 280.
— Karl 296.
Frankenberg-Proschlitz, Ernst von 62, 348, 350.
Frankenstein, Otto 38.
Frantzius, Gerhard von 328.
— Oskar von 322.
Fraude, Carl 328.
Frehsee, Emil 54.
Freiwald, Gottfried 282.
Freitag, Franz 246.
— Valentin 244.
Frentzel, Hermann, I, 328.
Frerichs, Adolf 74.
Frese, Franz, II, 280.
Fresin, Georg, von 312, 318.
— Max, von 64.
— Freund, F. 118.
Freundt, August 180.
— Otto, II, 354.
Freyberg, Bruno 74.
Freymann, Walter 264.
Freytag, Albert 146.
— Ed. 16.
— Richard 218.
Friederici, Gustav 158.
Friedrich, Anton 184.
— Ernst 40.
— Johannes 152.
— Jul. 128.
— L. 164.
— Otto 150.
— Victor 344.
Friese, II, 320.
— Carl 2.
Friesen, Adolf 366.
— Erich 336.
— Jacob, 342, 334.
— Max 360.
— O. 350.
Frischmuth, Ewald 134.
— Ida, verw. 138.
— Leo 136.
Fritschen, Rudolf, von, II, Fritz 252.
— Hermann 268.
— Rudolf 56.
Fritzel, Emil 168.
Fritzler, Gustav 160.
Fritzsch, Joh., II, 328.
Fritzsche, Alfred 320.
Früchte, I, 354.
Froehlich, II, 82.
— Carl 118.
— Karl, I, 114.
Fröhlich, Hugo 116.
Froese, Florian, 384.
Froese, Georg 348.
— Heinrich 342.
— Johann 362.
— Walter 64.
Fromberg, August 48.
Frommer, Georg 292.
Frost, II, 362.
— Hermann 342.
— Karl 66.
— Paul 366.
Frowerk, Paul 298.
Fuchs, II, 80.
— A. 319.
— Friedrich 278.
— Gustav 262.
— Otto, Dr. med. 48.
Fuhge, August 242.
— Franz 10.
Fuhr, C., II, 14.
Führer, Max 110.
Fülle, Herm. 18.
Funck, Max 374.
Funk I, Bernh. 242.
Funk II, Bernh. 242.
— Bruno 270.
— Christian 338.
Funke, Richard 2

Gabriel, Wilhelm 332.
Gädecke, Kurt 194.
Gaden, Walter, I, 286.
Gamp-Massaunen, Freifr. von 296.
— Botho, Freiherr von 210.
Gandras, Hans 214.
Gänger 42.
Gänguin, Alb. 104.
Ganguin, Emil 110.
Ganswindt, Herbert 8.
— Johann 2.
— Paul, I, 242.
Ganzert, Paul, I, 68.
Gartzen, Max 60.
Gassert, Erich 228.
Gaßner, Emil 114.
— Waldemar 380.
Gastell, Hugo 80.
Gau, Albert 384.
— Gustav 186.
Gauda, Franz, II, 300, 302.
— Walter 212.
Gauer, Franz 78.
Gayko, August 30.
Gebauer'sche Erben, Hermann 108.
Gedig, Anton 236.
— Hugo 244.
— Julius 236.
— Julius, II, 32.
— Gedig, Otto 8, 238.
Gedowius, Rudolf 364.
Gegalski, Ambrosius 226.
Gehlig, Karl Wilhelm 220.
Gehre, II, 260, 352.
Germann, Gustav 248.
Geibler, Albert, Amtsvorst. 296.
Geidel, Albert 190.
Geil, Hugo 328.
Geissel, August, II, 28.
Gembalies, Walter 148.
Gemmel, Ernst, I, 314.
— Max 314.
Genée, II, 314.
Gennieß, Louis 380.
Georgesohn, Katharina, geb. Wichler 192.
Gerber, Karl 388.
Gerhard, Richard 222.
Gerhardt, Fritz, II, 234.
Gerlach, II, 292.
— Agnes, I, 188.
— Arthur 252.
— Boto, I, 208.
— Franz 234.
— Gustav 208.
— Karl 320.
— Kurt 196.
— Paul 338.
Gerleick, Otto 200.
Gerigk, Anton 184.
— Hugo 2.
— Johann 2.
Gerick, Paul 314.
Gerlich, Otto 24, 316.
Gerlitzki, Franz 6.
— Ludwig 34.
Gertzen, Fritz 338.
Gerull, Erdmann 136.
— Heinrich 176.
Gerwin, Otto, II, 296
Gessat, Johann 386.
Gettkant 196.
— Walter 190.
— Walter, I, 126.
— Walter, II, 186.
Gewert, Georg 328.
Geydan, O. 30.
Giebler, Stephan, II, 116.
Giese, Albert 264.
— Emil, I, 114.
Giesebrecht, II, 330.
Gilde, Friedr., I, 112.
— Otto 124.
Gilsoul in Heydekrug, I, 254.
Gimbott, Minna, Wwe. und Erben 326.
Girod, Albert 110.
— August 74.
— 'sche Erben 110.
— Franz, I, 126.
— Fritz 92, 108.
— Gottlieb 110.
— Leo 74.
— Otto 116.
Givod-Heidenreich, II, 152.
Gladtke, Gustav 46.
Glagau, Hermann 388.
— Kurt 198.
Gland, Hermann 252.
Glang, Otto 388.
Glas jun., Martin 44.
Glasow, Albrecht von 226.
— Charlotte von, geb. von Massow 328.
— Ernst von 232.
— Joachim von 198.
— Lebrecht von 232.
— Peter von, I, 226.
Glaß 284.
Glaubitt, Albert 148.
Glaubitz, Herm., II, 284.
Gliemann, Hans 46.
Glinski, Eduard von 250.
— Rud. von 28.
Glitscher & Willy Bauersdorf 374.
Glowatzky 382.
Glüer, E. H. 272.
Göbel, Johannes 24.
Gober, W. 382.
Godau, Hermann 384.
Goedel, A. 62.
— Rud., I, 8.
Goege, Martha verw., geb. Wittig 140.
Goehrke, Robert 16.
Goeldel, C. 318.
Goerges, Julius 100.
Goerig, Richard 58.
Goerke, Ferdinand 358.
— Walter 116.
Goerlitz, Robert 86.
Goese-Bachmann'sche Stiftung, von 374, 376.
Goettner 158.
Goetze, A. 190.
Goetzen, Ernst von 46.
Goertz, Joh. 346.
— Max 22.
— W. 346.
Gohlke, W. 344.
Gohritz, Emil 352.
Goldau, Emil 118.
— Franz 242.
Gollan, Mich. 6.
Gollub, Robert 98.
Goltz, Frhr. v. d. 306, 308, 310, 312, 314, 318.
— Erich Frhr. v. d. 42.
— Fritz Frhr. v. d. 210.
— Kurt Frhr. v. d. 192.
— Richard 10.
Goltz-Domhardt, Freiherr von 274.
— Siegfried Freiherr von der 272.
Golz, II, 88
Golzheim, Botho Stach v. 206.
Görg, Karl 348.
— Karl, I, 298.
Georgs, Johann 58.
Göritz, II, 124.
— Malwine verw., Frau 132.
Görke 270.
— August 272.
— Robert 274.
Goromzek, Johann, II, 2.
Goroncy 10.
Goronzy, Friedrich 42.
Görtz, Johannes 56.
— Paul Gerhard 226.
Gosse 50.
Goßler, von, I, 166.
Gottberg, Frhr. von 230.
— Curt von 200.

Gottberg, Leo von 204.
— Walter von 200, 210.
Gottowik, Ludwig 14.
— Richard 14.
Gottschalk, Albert 202.
Gottschalk, Emil 52, 66.
— Fritz 164.
— K. u. H. 160.
— Oskar 220.
— Walter 164.
Götzke, Hermann 134.
Goucha, II, 28.
Goullon, Erna 14.
— Fritz 10.
Graap, Gustav 282.
Graber, Hans 322.
Grabosch, Michael 42.
Grabowski, II, 270.
— u. Grube 38.
Graetke, Ewald 166.
Graeve, Adolf Edler von 272.
— H. Edler von 220.
Graf, Otto 52.
Graffenberger Mathes 140.
Gramatke, Rudolf 88.
Gramatzki, von, I, 286.
— Alfred von 286, 292.
Gramberg, II, 208.
— Fritz 222.
— Kurt, I, 20.
— Richard 80.
Grams, Fritz 312.
Gramsch, Friedrich, Dr. Dr. 184.
Gramstadt, Aug. 128.
Grapentin, Fritz 302.
— Oskar, II, 338.
Graßhoff, II, 294.
Grau, Karl 112.
Graw, I, 180.
— Anton 228.
— Bruno 184.
— Coelestin 244.
— II, Franz 242.
— Joseph 180, 182, 244, 284.
— Ludwig 58.
— Waldemar 242.
Greeger, Max Friedr., II, 96.
Gregorczik, August 64.
Greif 124.
Greifenberger, H. 372.
Grenz, Anna 204.
Griesee, Ernst 326.
Grigat, Friedrich 86.
— Fritz 92.
— Hans 104.
— Wilhelm 152.
Grigatt, Wilhelm 130.
Grigoleit, Georg 380.
Grigull, II, 162.
— Alfred 134.
— Ernst 264.
— Franz 246.
— Fritz 390.
— Hermann 136.
— Julius 216.
— Klara 322.
— Otto 264.
Grinda, II, 140.
Grinda, Walter 260.
Grisath, O. 216.
Grodde, Franz 248.
Groddeck'sche Erben, von 306.
— Kurt 4.
Groeben, v. d., II, 312.
— 'sche Familienstiftung, von der 252, 310, 312, 318.
Groeben'sche Stiftung, Abel Friedr. von der, Vertr. Akadem. Senat d. Albertus-Univers. Königsberg 292.
— Arthur, Graf von der 278.
— Carl Conrad, Graf von der 276.
— Friedrich von der 212.
— Hans Herbert von der 228.
— Heinrich, Graf von 204.
— Goerd von der 2, 306.
— Horst, Graf v. d. 350, 354.
— Karl von der 48.
— Katharina von der, Frl. 200, 202.
— Marie von der 2, 210, 306.
— Sigurd, Graf von der 274.
— Unico, Graf von der 344, 346, 348.
— Wilhelm von der 160.
Gröhn, Bernhard, II, 210.
— Ed., II, 100.
— Hulda, Frau 100.
Grohn, Walter 330.
Grohnert, Anna, Frau 226.
— G. 78.
Gromball, Fritz, I, 196.
Grommelt, Friedrich 52.
— Fritz, I, 302.
— Gustav 338.
— Hans 54.
— Rudolf, I, 304.
Gromnelt, Fritz 50.
Groneberg, Georg 100.
Gröning, II, 42.
Grönke, I, 348.
— Fr. 358.
Groß 128.
— A. 242.
— Charlotte, Frau 308.
— Elisabeth verw. 238.
— Georg 4.
— Josef 238.
— Otto 124.
— Richard 76.
Große, Arthur 194.
— Otto 10.
Großjohann, Kurt, I, 300.
Großmann, I, 50.
— Erich 336.
— Hugo 202.
— Karl 290.
— Marie 312.
Grothe, Gustav 364.
Grotthaus, Willy 318.
Grötzner'sche Erben 200.
— Ernst, II, 200.
Grow, Fritz 386.
Grube 38.
Gruber, Adolf 188.
— Bertha, Frau, I, 146.
— Emil 74.
— Hans 150.
— Joh. 90.
— Max 260.
— Otto 28.
— Willy 322.
Grübner, Eduard 174.
Grudde, Ernst, II, 284.
Gruen, Johann 172.
Gruhn, Emil 60.
Gruhnwald, Wilhelm 76.
Grumm 284.
Grunau, Ulrich 210.
Grünberg, Anton 316.
Gründler, F. 314.
Grünenberg, Arnold 358.
— Wwe. 242.
Grünewald, August 194.
Grünhagen, Karl 314.
Grüntel, I, 32.
Grunwald, II, 336.
— Anton 246.
— Arthur 296.
— August 58.
— Eduard 184.
— Fritz 296.
— Rudolf 298.
Grunwaldt, Anna, Frau 300.
— Karl 202.
Grzeskowitz 12.
Grzeszek, Johann 38.
Grzywacz, II, 288.
Gubba, James 376.
Gudan, B., II, 38.
Gudat, Hermann, II, 204.
Guddas, Otto, I, 302.
Guddat, Ewald 260.
Gudde, Albert 326.
Guenther, Emil 298.
— Hans 298.
Guht, Ernst 360.
Guichardt, Ernst 372.
Gumbold, Ludwig 172.
Günther, II, 256.
— Wilhelm 324.
Gurski, Hermann 270.
— Richard 390.
Guske, Franz 390.
Guski, II, 280.
— August 58.
Gusovius, Georg 176.
Guth, Hermann 52.
Gutleben, Louis 220.
Gutowski, Friedrich 32.
Gutt, Adolf 62.
— Johann 4.
Gutteck, II, 310.
Guttowski, Robert 42.
Gutzeit, Carl Emil 380.
— Curt 322.
— Emil 262.
— Friedrich 258.
— Fritz 92.
— Hermann 202.
— Hertha 218.
— Horst 218, 222.
— Karol 220, 224.
— Max 224.

Haack I. 258.
— Gustav 388.
— Herm. I. 196.
— Max 338.
— Willy 116.
Haagen, Karl 120.
Haarbach, Friedrich 120.
Haarbrücker, J. G. 92.
Haase, Franz 70, 152.
Haase, Hans 70.
— Wilhelm 162.
Haasler, Kurt 158.
Haaszio, Karl 24.
Hass, Conrad 348.
Habedanck, Franz 378, 380, 382.
— Fritz 380.
Habicht, Anton 238.
Haeckel, Otto 168.
Haedge, Ludwig I. 36.
Haese, Ferdinand 392.
— Hermann 158.
Haeske, Hermann 328.
Haffke, Karl 58.
Hafke, Otto 266.
Hafki, Joh. I. 182.
Hagedorn, Hans 272.
Hagen, Benno 80.
— Emilie 120.
— Hans 320.
— Willy 94.
Hähling, Rudolf 312.
Hahlweg, Karl 314.
Hahn, Anna 114.
— Bruno 372.
— E. 164.
— Elise geb. Gottschalk 162.
— F. I. 272.
— Fritz II. 198.
— Hans 216.
— M. II. 224.
— Paul 358.
Hahnke, Franz 232.
Halbhübner, 142.
Hallmann, II. 272.
— Ferd. 60.
Hammer, Curt 92.
Hammerschmidt, Bernhardt, Dr. 220.
— Fritz 110.
— Kurt 122.
— Paul 160.
Hanau, Eduard 322.
— Emil 120.
Hand, II. 296.
Hanenfeldt, W. von 228.
Hannemann, Kurt II. 36.
Hanno, Kurt 344.
Hanowski, Anton 4.
— Joachim 34.
Hansmann, II. 36.
Hantel, Gustav 236, 386.
— Ludwig 232.
— Paul 182.
Harden, Julius 362.
Hardt, Arthur 54.
— August 174.
— Emma 36.
— Gottlieb 170.
Harig, Albert 282.
Haritz, Franz 316.
Harms Joh, 362.
— Robert 342.
Harnau, Andreas 182.
Harpain, Otto 108.
Hartfiel, Fritz 174.
Hartmann, Fritz 110, 390.
— 'sche Erben, Georg 8.
— Karl II. 8.
— Rud. 286.
— Theodor 208.

Hartung'sche Erben 228.
— Ulrich II. 228.
Hartwich, I. 324.
— Kurt 324.
Hasford, William 314.
Hasler, 328.
Hasse, II. 366.
Hasselbach, Herbert von 328.
Hasselberg, Bernhard 60.
— Ernst 284.
Hassenstein, Georg II. 300, 304.
— Leo 138.
Hatten, von 230.
— Louis von 292.
Hauernherm, Friedrich 122.
Hauffe, Ernst 186.
Haugwitz, Arthur 264.
— Gustav 126, 322.
— Johanna 322.
— Karl 150.
— Rolf 98.
— Rudolf 120.
Haupt, Friedr. 132.
— Karl 108, 132.
— Wilhelm 212.
Hauschild, Max 10.
Hauschildt, Max 8.
Hayn, Max 246.
Hecht, F. 202.
Hecking, Elsa 386.
Heckler, Franz 128.
Heckmann, 246.
Hedtke, Hans 34.
Heering, Conrad 302.
— Hans 362.
— Paul 360.
Hefft, Theodor 112.
Hegeler, Friedrich 324.
Heidebrecht, Johannes 12.
Heidemann, Emil 130.
Heidenreich, Bernhard 154.
Heil- und Pflegeanstalt für Epileptische 310.
Heil.-Geist-Hospital in Elbing 296, 300, 336.
Heilmann, Adolf I. 340.
Heilmeyer, E. 310.
Heimbs, Benno 378.
Hein, August 30.
— Georg, II. 292.
— Hermann 308.
— Karl 90.
— Max 142.
— Otto 106.
— Walter 104.
Heine, II. 298.
Heinrich, Adolf 326.
— C. 188.
— Franz 8, 68.
— Franz, I. 8.
— Friedrich 322.
— Gertrud 10.
— Hermann 342.
— Joseph 58.
— Robert 298.
— Rud. 282.
— XIV., ehem. Fürst von Reuß j. L. 356.
— XXVII., ehem. Fürst von Reuß j. L. 354.
Heinrichsohn, Wilhelm, II. 122.
Heintel, Heinrich 364.
Heinz, Carl 78.
Heipmann, Peter 16.
Heise, I, 278.
Heise, Hans 20.
— Max 318.
— Otto 364.
Heisel, Hans 168,
— Mathes 158.
— Matthes 106.
Heisrath, Max 106.
— Otto 108.
Heister, Ernst Friedrich 196.
— Otto 194.
— Theodor 252.
Heitmann, Carl 376.
— Edmund 374.
Helbing, Joh. I. 90.
Hell. 54.
— Emil, 48.
— Herbert II. 48.
Hellbusch, II. 22.
Heller, Carl Ernst 116.
Hellgrén, F. 230.
Hellmig, Richard 74.
Hellwig, Adolf 226.
— August 220.
— Gustav 340.
— Karl 94.
— Rudolf 324.
Helmerking 308.
Helwich, Walter 210.
Hempel, Ernst 248.
— Fritz 284.
Hencke, Kurt 292.
Hendrian, Ludwig, II. 270.
Henke, Ernst 292.
— R. 230.
— Willy, II. 258.
Henkies, 330.
Henkis, Carl 104.
Hennemann, 26.
— Friedrich 170.
Hennig, Ferd. 236.
Hennig, Julius 182.
Hennigs, Paul 262.
Henning, Friedrich 348.
Heppner, Paul 292.
Hensche, R. 94, 96.
Henschel, II. 62.
Hensel, Franz 218.
— Franz, II. 366.
— Friedr. 78.
— Julius 166.
Henseleit, Emil II. 26.
— Fritz, 88.
Hentze, Hugo 148.
Herbrechter, Carl, I. 308.
Herbst, 16.
— Gustav 168.
Herholz, II. 68.
— Josef, 244.
Hering, Alfred 336.
— Hans 222.
Hermenau, II. 54.
— August 388.
— Conrad, 64.
— Fritz 316.
Hermann, Daniel 314.
— E. II. 338.
— Ed. 6.
Hermann, Eduard 44.
— Franz 6.
Hero, Gustav, II. 190.
Herrling, Carl jun. 174.
Herrmann, 130.
— Arthur, I. 336.
— E. 8.
— 'sche Erben, Friedr. 304.
— Gustav 336.
— Johann 38.
— Werner 342.
— Wilhelm 278.
Hertz-Kleptow, 66, 70.
Herzberg, Richard 282.
Herzog, E. I. 248.
— Wilh. 168, 170.
Heß, II. 284.
— August 364.
— Ernst, II. 232.
— Friedrich 300.
— Otto 228.
— Theodor, I. 290.
Heße, 124.
Hesse, Adolf 214.
— Alma 12.
Hesselbarth, II. 70.
Hessenland, Johannes 290.
Hetz, 104.
Heubach, Arnold 324.
Heumann, Max 18.
Heusner, Helene 216.
Heydecker, II. 208.
Heyde, Helene von der 98.
Heyden, Carl von 290
— Hans-Wolff von, I. 292.
Heyer, Walter 80.
Heyking, Alfred von 224.
— Magdalene von, Freiin von Schenk 192.
Heymer, Wilhelm 88.
Heymuth, Rudolf 322.
Heyser, Otto 168.
Hicketier, Hugo 276.
Hilbers, Johann Heinrich 322.
Hilbrandt, A. I. 28.
Hildebrandt, II. 156.
— August 170.
— Ernst 254.
— Franz 268.
— Kurt 304.
Hilgendorff, Carl Gustav 374.
— Elly 98.
Hilgermann, I. 230.
Hill, August 160.
— Erich 160.
Hillenberg, Rich. 274.
— Rich. I. 280.
— Paul 118.
Hillmann, Roderich 144.
Hilper, Friedrich 174.
Hilveti, Alex. II. 34, 54.
Hindenburg, Alb. v. 354.
— L. von 354.
Hinske, Selma 218
Hintz, Ernst 202.
— Gustav 200.
Hinz, II. 156, 196, 310.
— Alfred 360.
— Arthur 360.
— August 240.
— Gottfried 354.
— Otto 200.
Hinzke, Emil 228.
Hinzmann, Franz 234.
Hippel, Eugen von 322.
— Ernst 44.
Hippel, Franz 238.
Hipler, Bruno 240.
Hippler, Alfred, I. 194.
Hitz, Friedr., II. 102.
Höbel, Artur 44.
Hochfeldt, Georg 120.
Hochmann, Ernst 174.
— Richard 172.
Hoeft, Adolf 36.
Hoeftmann, Bruno 12.
Hoegler, Otto, I. 132.
Hoeliger, Otto 186.
— Paul 202.
Hoenig, Albert 240.
— August 52.
— Bruno 182.
— Emil 246.
— Hugo 60.
— Josef 58.
— Karl 258.
— Leo 202.
— Paul 290.
— Robert 240.
Hoenke, Georg 208.
Hoepfner, Eduard 184.
— Hans 142.
— Hermann 48.
— Johannes 182, 184.
— Paul 388.
— Theodor 236.
Hoerner, Walter 140.
Hofer, August, II, 328.
— Carl 290.
— Elisabeth 158.
— Emil 188.
— Friedrich 122, 168.
— Hans 116.
— Johannes 170.
— Karl 106.
— Karl, II. 152.
— Matthes 94.
— Thomas, I. 120.
Hoffleit, Albert 74.
Hoffmann, II. 302.
— Albert 148.
— Bruno 36
— C. W. 24.
— Erich 276.
— Ernst 364.
— Hans 132.
— Martin 228.
— Max 232.
Hoffmeyer, Wilhelm 82.
Hohberg und Buchwald, Anton von 284.
Höhler, Carl 150.
— Carl, I. 158.
Hohlfeldt, Walter 264.
Hohlwein, Richard 330.
Hollert, Fritz 298.
Höllger, Carl 136.
Hollstein, Gustav 218.
— Hermann, 388.
— Max 314.
— 's Erben, W. 212.
Holm, II. 202.
Holstein, Albert 86.
— Aug. 160.

Holstein, Robert 310.
Holtz, W. I. 48.
— II. 20.
Holz, Ludwig 36.
Holzky, Leo 4.
— Rudolf 242.
Holzlehner, Emil 32.
Holzmann, Emil 80, 108.
Holzt, Rudolf 356.
Homann, II. 328.
Homeyer, L. von 352.
Homp, Anton 194.
— Curt 258.
— Erhard 388.
— Max 388.
Hompel, ten, II. 6.
Hönig, Hugo 242.
Hooven, Felix van 180, 182.
Höpfner, Adolph, I. 240.
— Anselm 388.
— H. A. 180.
— Reinhold 230.
Hopp, Albert 270.
— Elimar 272.
— Ewald 134.
— Friedrich 108.
— Karl 174.
— Paul 198.
Hoppe, I. 70.
— II. 40, 240, 310.
— Aloysius 182.
— Anton 58, 240, 244.
— Clemens 162.
— Elise geb. Nagel 62.
— Franz 56.
— Josef, 254.
— Joseph II, 240.
Horn, F. & A. I. 380.
— Otto 380.
— Paul 136.
— Philipp II. 210.
Hörnke, Gustav 186.
Horst, von der, Frhr. 68.
— von der, Dietrich, Frhr., von Neumann-Auer 270.
Horzetzky, Heinrich, II. 54.
Hosmann, Gustav 240.
Hostmann, Josef 276.
Hoth, Max 322.
Hotop, I. 140, 322.
Hoverbeck, Alfred Freiherr v. gen. von Schoenaich 354.
— Waldemar Frhr. von 148.
Hövig, Ernst. I. 82.
Hoyer, II. 306.
Hube, A. 300.
— Max, I. 302.
Hubert, August, II. 250.
— Wilhelm 108.
Hübner, David 366.
— Kurt 188.
Hudemann, II. 230.
Huhmann, Franz 140.
Huhn, Aloys 304.
— Aloysius 238.
— Anton 182.
— Franz 2.
— Veronika 240.
Hühn, Gustav 198.
Hüllessem, Eberhard Baron v. 252.
Hundertmarck, I. 130.
— Martha geb. Soldat 126, 130.
Hundertmark. II. 292.
Hündorf-Richter, II. 180.
Hundrieser, II. 232, 234.
— Carl 156.
Hundsalz, Gustav 150.
Hundsdoerfer, August 104.
Hundsdörfer, Emil 374.
— Franz, I. 106.
— Hans 216.
— Hermann 76.
— Otto 78.
— Paul 170,
— Richard 152.
Hungrecker, Dr. med. 4.
Hunke, Friedrich 30.
Hunsalz, Wilhelm 128.
— Karl I, 122.
Huntrieser, Friedrich 110.
Hupkau, 282.
Huß, II. 100.
— Alfr. II. 94.
Hutschenreuter, E. 350.
Hüttenbach, Carl 294.
Huuck, Artur 386.
— Friedrich 188.

Igney 126.
Igogeit, Emma 152.
— Ernst, II, 152.
— Fritz 110.
Illing, Klaus, II, 198.
Ilmer, II, 38.
Inn- und Knyphausen, Freiherr Dodo zu 310.
Isaack, Paul, II, 350.
Iwan 62.
— Rud. 18.
Iwohn, Ferdinand 262.

Jacob, II, 112.
— Gebr., I, 76, 224.
— Hellmut 332.
Jacobeit, Aug., II, 94.
Jacobsohn, Eduard 340.
Jacoby, Siegfried, Dr. jur. 202.
Jaeger, Anton 238, 318.
— Robert 244.
Jaeschke, II, 354.
— A. 350.
— Friedr. 356.
— Georg, II, 46.
— Paul 78.
Jäger, Erich 350.
Jagodzinsky, Walter 74.
Jagusch, Alfred 390.
Jahmann, Paul 96.
Jahn, Ella 374.
— Louis, Konsul 376.
— Paul 212.
— Rudolf 64.
Jahr, Otto 354.
Jakob, Wilh. 220.
Jacobi, Marie, I, 6.
Janczik, Gustav, II, 246.
Janert, Hans 104.
— Karl 260.
Jankowski, Georg, II, 212.
Jankuhn, A., II, 380.
Janson, Alfred von 216, 218.
Janson, Gerhard von 118.
— Dr. Martin von 284, 290, 292.
Janta-Polczynska, Anna von 364.
Jantz, Erich 350.
— Gustav 116.
Jantzen, Oskar 184.
Janz, II, 352.
— Artur 136.
— Ernst 380.
— Konrad 128.
Janzen, I, 296.
— Heinrich 342, 364.
—'s Erben, Heinrich 340.
— Max 278.
— Richard 216, 360.
— Walter, II, 40.
Janzyk, Joh. 30.
Jaquet, Otto 120.
— Friedrich 152.
Jaraczewski, Constanz v. 86.
Jaruslawsky, Max, II, 248.
Jasse, Franz 342.
Jatzkowski, Arthur 66.
— Eugen 4.
— Franz 6, 56
Jebens, Emil 280.
Jebram, Johann 38.
Jedamski, Bruno 96.
Jegelka, M. 30.
Jeimke, Georg 276.
Jejelka, Mathias 12.
Jelen, Albert 70.
— Eugen 70.
— Johannes 66.
Jelinski, II, 184.
Jendrzeycik, A. 224.
Jensen, II, 136.
Jeromin, Rudolf 66.
Jeschke, Emil, II, 344.
— Hermann 300.
Jeske, Christian 36.
Jestrzemski, Adolf, II, 198.
Joeschke, Franz 42.
Johanniter-Orden Berlin 38.
Johannsen, II, 230.
Johansen, II, 192.
John, II. 346.
John, Albert 268.
— Fritz, II, 198.
— Herbert 44.
— Hugo 64, 326.
— Frau Major 258.
— Otto 40.
— Rudolf 248.
— Paul 352.
— Walter, II, 66.
Johnen, Max 284.
Johnke, Max 378.
Johr, Gustav 208.
Johst, Ernst 264.
Jonas, Johann 88.
Jonat, Karl 92.
Joost, Bruno 280.
— Oskar 342.
Jopiehn, Fritz 384.
— Heinrich 192.
Jopp, II, 18.
— Walter 202.
Jorgella, Emil 318.
Joschko, August 142.
Joseph, Karl 276.
Josewski, Hermann, II, 326.
Josuweit, Adolf 114.
Joswig, Adolf 14.
Jüdtz, Albert 102.
Juedtz, Max 32.
Juhnke, Ernst 70.
Jung, Wilh., II, 218.
Jungclaussen, Hans 120.
Jungschulz von Röbern, Eberhard 270.
— von Roebern, Werner, 220.
Junker, Horst 138.
Jurrat, II, 160.
— Georg 160.
Justies, Otto 90.
Justus, Carl 174.

Kabath, Bruno 238.
Kabelitz, II, 336, 338.
Käber, Rudolf 252.
Kadereit, August 114.
Kadgien, Ernst 196.
— Franz 356.
Kaeber, Friedrich 342.
Kaemmerer, II, 14.
Kaese, Eduard 60.
— Hermann 58.
Kaeseler, Josef 46.
Kaeswurm 2.
— Bernhard 166.
— Fritz 106.
Kagelmacher, Adolf 320, 324.
Kahl, Gottlieb 104.
Kahlau, Arthur 120.
Kahle, Frau 282.
Kahlke, II, 216.
Kahn, Paul 374.
Kahnert, Arthur 214.
Kahrau, I, 302.
Kaibel, II, 310.
— H., II, 212.
Kaim, Paul 68.
Kairies, David 382.
— M. 176.
Kaiser, Bruno 254.
— Margarete, Wwe. 142.
— Robert 358.
Kalckstein, Albrecht v. 230.
— Ernst von 284, 294.
— Georg von 292.
— Hans Georg von 230.
— Josef von 292.
— Lothar von 224.
— Marie Louise von, geb. v. Storch 220.
— Willibald von 284.
Kalisch, Friedrich 10.
Kalkschmidt, Richard 136.
Kallien, Rudolf 280.
Kallisch, Michael 10.
Kallweit, Horst 90.
Kalmus, Paul 274.
Kalnein, Leopold Graf von 288.
— Nantango, Graf von 202.
Kamecke, v., I, 48.
Kaminski 26.
— Willy 282.
Kammer, Gottl. 108.
— Heinrich, II, 304.
— Joh., II, 328.

Kämmer, Ednard 338.
— Emil 336.
— Fritz 336.
— Kurt 390.
Kämmer, Paul 278.
Kampff 368.
Kamradt-Steinwalde, Adolf 320, 324, 320.
Kanitz, Friedrich, Graf von 194.
— Gerhard, Graf von 184, 276, 300.
Kannenberg, Fritz 140.
Kannewurff, Horst von 26.
Kantelberg, Friedrich 386.
Kanter, Benno 352.
Kapp, Friedr., I, 290.
— 'sche Erben 290.
Kappas, I, 142.
Kaps, Otto 104.
Kapteinal, II, 198.
Kapust, Martin 376.
Karaschewski, Mathes 148.
Karbaum, Eduard 182.
— Hugo 282.
Karbe, II, 352.
Karczikowski, Josef 56.
Karioth, Walther 276.
Karp, Wilhelm 120.
Karschuck, II, 294.
— Friedrich 106.
Karsten, II, 272.
— Max 364.
Kasch, Kurt, II, 54.
Kaspereit, Christoph 150.
Kast, Otto 22.
Kastell, Johann 108.
Kastner, August 24.
Käswurm'sche Erben, 162.
Kather, Franz 242.
Katoll, Erich 272.
— Hermann 276, 350.
Kattoll, Franz 390.
Katzler, Carl von, gen. von Podewils 290.
Kauer, Max 44.
Kauffmann, Otto 96.
Kaul, Emma geb. Krakat 170.
Kaul, Hugo 252.
Kaulbars, Karl 248.
Kauschus, Emil 324.
Kautz, Lena 38.
— Rudolf 52.
— Werner 52.
— Wilh. 50, 54.
Kawald, Emil 208.
— Hugo 208.
Kayser, Gerhard, II, 108.
Kecker, Gottfried 200.
Keckstadt, Joh. 380.
Kehler, II, 166.
— Franz 384.
Kehr, Josef 184.
Keil, I, 340.
Kelch, Robert 222.
Kellermann, August 98.
— Rosa geb. du Maire, Frau 96.
Kellmann, Bernh. 244.
Kempa, Adolf 64.
— Emil 10.
Kerbein, Gustav 282.
Kerber 348.
— Arthur 358.
Kern, Waldemar 48, 52.
Kerschlieg, Max 19.
Kerwat, Gustav 168.
Kerwien, Paul 256.
Keßler 254.
— I, 156.
— Ewald 260.
— Hans 304.
— Herbert 194.
— Richard 256.
Ketelhodt, Albert, Freiherr von, II, 62.
— Waldemar, Freiherr von 62.
Ketturkat, Wilhelm 164.
Ketz, Eduard 388.
Keuchel, Aloys 236.
— Bruno 66.
— C. A., II, 186.
— Joach. 242.
— Konrad 2.
Kewitz, Carl 68.
— Otto 22.
Keyserlingk, A., Graf von188.
— Herbert von 214.
— Manfred von 182, 208.
— Valeska von, geb. von Reibnitz, Frau 298, 300.
— Heinrich, Graf von 132, 136.
Kickton, Kurt, I, 4, 6.
Kiehl, Julius 122.
— R. 240.
Kienitz, Emil 14.
— Friedrich 14.
Kierstein, Gottlieb 28.
Kiewitt, Arnold 186.
Kihn, Erich 148.
Killat, George 130.
Kind, Fritz 192.
Kindt, Fritz 292.
— Heinrich 252.
Kipke, Ernst 324.
Kirchengemeinde Kaymen 268.
— Klein-Jerutten, Evang. 42.
— Pobethen 196.
— Rydzewen 22.
Kirche, Kath., St. Nicolei in Elbing 340.
— Kath., zu Wuttrienen 8.
Kirchengemeinde Uderwangen 294.
— Wehlau, Evgl. 320.
Kirchhoff, Reinhold 146.
Kirscht, Paul, II, 62.
Kirwitzki, Martin 276.
Kischkat, Emil 80
— Gustav 126, 158.
Kischke, Arthur 34.
Kisker, Julius 318.
Kislat, Mathes 172.
Kittler, Paul 248.
Klaffke, Max 284.
Klaffki, Franz 240.
Klafke, Aloys 44.
— Erich 180.
Klamant, Ernst 158.
Klämbt, II, 218.
Klann, Paul 258.
Klatt, II, 110.
— Dominik, I, 366.
— F., I, 358.
— Friedrich 46, 74.
— Georg, II, 248.
— Paul, II, 46.
— Walter 328.
Klaudat, Adolf 94.
Klebs von Halle 40.
Kleest, Karl 40.
Kleiber, Eugen, II, 326.
— Hans, II, 360.
— Rudolph, II, 342.
Kleimann, II, 80.
Klein, I, 292.
— II, 252.
— Albert 264.
— Alfons 360.
— Anton 236.
— August 240.
— Bernhard 238.
— F., II, 236.
— Franz 220, 326.
— Friedrich 76, 322, 324.
— Hugo 260.
— Max 132.
— N. 56.
— Otto 172.
— Rudolf 80.
Kleine 140.
— Werner 98.
Kleinen, M. 208.
Kleinert, Ernst 138.
Kleinfeldt, Alfred, II, 350.
Kleingärtner, Oskar 12.
Kleischmann, Hugo, II, 122.
— R. 122.
Klemm, Fritz 268.
Klempnauer, Emil 278.
— Willy, I.
Klempnow, C., II, 310.
— Rudolf. I, 274.
Klemund, Artur 220.
Klenow, Olga, Fr. 228.
Kleschnitzky, Franz 144.
Klewitz, Gottl. 76.
Kliefoth, II, 18.
— Gustav 270.
Kliemchen 14.
Klincknowström, Wilhelm, Graf v. 218.
Kling, Rudolf 342.
— Willy, II, 22.
Klinge 276.
— Olivia 272
Klinger, Ludw., II, 376.
Klink, Theodor 2.
Klitzing, von, I, 50.
— Hans von 194.
Kloeren, Max 84.
Kloevekorn, Bernhard 78.
Klönne, II, 46.
Klopp, Hermann 276.
Klose, H., II, 4.
Klöst 378.
Kloster Bergestiftung in Magdeburg 50,
Kloß, Hermann 266.
Klövekorn, Eberhard 288.
Kluge, Eberhard 122.
Klugist, Ed., I, 66.
— Louis 214.
Klugkist, Theodor 66, 70.
Kluth, Adolf 182.
— Ernst 184.
— Franz 244.
— Hugo 196.
— I, Johann 246.
Klutky, Hugo 376.
Knapke, Walter 108.
Knäpler, Fritz 202.
Knappke, II, 200.
Knauff, Bernhard 42.
Knaust, Rudolf, II, 194.
Kniest, August 168.
— Friedrich 172.
Knieschewski, Gustav 142.
— Leopold 20.
Knittel, Max, II, 22.
Knitter, Carl 390.
Knobelsdorff, von, II, 128.
— Gertrud von, Frl., I, 50.
Knobloch, Albert 240.
— Anton 184.
— Ernst von 260.
— Fritz von 262.
— Harry von, gen. Baron v. Hausen-Aubier 258.
Knochenhauer, Otto 100.
Knöchel, Georg, I, 344, 348.
Knopff, Hans 98.
Knöpfler, Walter 292.
Knorr, Ella geb. von Stojentin 190.
— Friedrich 232.
— Max 344.
Knötzke, O. 344.
Knuth, Max 268.
— Robert 356.
Knutti, Bhuno 264.
Kobylinski von 86.
— Helmuth von, I, 214.
— Herbert von 214.
— Manfred von 182, 202.
— Valeska von 298, 300.
Koch, II, 188.
— Adalbert 326.
— Harald 276.
— I, Luckenau 276.
— Max 168.
— Waldemar, I, 222.
— Wilh., II, 322.
Kochau, August 142.
— Paul 142.
Köckritz, Hermann 64.
Koelling, Georg 266.
Koenig, Gustav II, 350.
Koeppel, II, 214.
Koeppel, Eugen Franz 214.
Koerber, Hugo von 122.
Koernich, Fritz 50.
Koesling, Fritz, I, 310.
— Karl 314.
— Wilhelm 212.
Köhler, Marie geb. Zogeiser 160.
— Walter 16.
Kohlhaw, Max 320.
Kohn, Max 80.
Kohnert, Anna 364.
— Kurt 366
Kohtz, Otto 250.
Kolassa, Emilie 30.
Kolbach, Franz 160.
Kolbe, Josef 158.

Kolberg, Bruno 180.
— Karl 118.
Koller, Ed. 128.
— Karl 128.
Kollesker, Hermann 114.
Kollnischko, Adolf 28.
Kolossa, Adolf, II, 30.
Kombrink, Heinrich 374.
Komm, II, 314.
— Otto 320.
Komorowski, von 64.
— Alfred 344.
Komaße, Eduard 36.
Kompa, Gustav 68.
— Michael 68.
Kompsch, Gustav 146.
Konegen, Johann 242.
König, Bruno und Wilhelm, Frhr. von 200.
— Ludwig, Frhr. von 190
— Wilh., Frhr. von 42.
Königstein, II, 322.
Konrad, Wilhelm 346.
Konservatorium d. Diözesen-Priesterseminars i. Braunsberg (Ostpr.) 240.
Kopcke, Ernst, R. 80.
Kopka, Gustav 20.
Koplin, Fritz 172.
Kopp, II, 382.
— Arthur 134.
— Emil, II, 124.
— Emma, verw. 126.
— Ernst 130. 138.
— Friederike 132.
— Hermann 132.
— Max 136.
— Paul 138.
Kopper, Franz, I, 358.
Koppetsch, Bruno 248.
— Franz 264.
— K. 326.
Kordgien, Ernst 196.
Korell, Otto 230.
Korioth, Franz 22, 388.
Korn 230.
— H., I, 236.
— Otto 148.
Kornalowski 8.
Kornemann 104.
Körnig, II, 40.
Körth, II, 70.
Korthals, Eduard 298.
Korytkowski, Wilhelm 142.
Koschmieder, Friedr. Franz 54.
Koske, Bruno 186.
Kösling, I, 312.
— Gottfried 220.
— Hans, II, 322.
Koslowski, Franz 34.
— Fritz 62, 148.
Kositzki, II, 36.
Kosmack, Walter 316.
Köster, Hermann 344.
Köstlin, Otto 200.
Kostrzewa, II, 28.
— Friedr. 20.
Kosziol, Aug. 80.
Kottke, Friedrich 20.
Kottmann, B. 302.
Kötzing, Friedr. 302.
Kowalewsky, E., II, 94.
Kowalik, Amalie 16.
Kowalski, J. 346.
— Johann 38.
— Julie 34.
von Kowalski'sche, Stiftung Major, Waisen-Erziehungs-Stiftung 258.
Kowalzik, Friedrich 146.
Kowitz, Franz 142.
Koy, Emil 292.
Kraaß, Ernst 158.
Kraemer 92.
— Albert 240.
— Bernhard 40.
— Josef, 244.
Kraffzick, II, 90, 92.
Kraffzik, II, 76.
Kraft, Ed. 300.
— Georg 102.
Krah, Carl 210.
Krahmer, Paul 130.
— Robert, Dr. jur. 296.
Krakow, Max, 212.
Kralewski, Vinzent 146.
Krall, Johann 390.
Kramer, Anna, I, 62.
— Emil 156.
— 'sche Erben 50.
— Fritz, I, 62.
— Gustav 28.
— Hans 278.
— Max 46.
Krämer, Adalbert 240.
— David 32.
— Ferdinand 240.
— Franz 180.
— Rosa 242.
Kramme, II, 62.
— Marta, Frau 62.
Kranich, August 62.
— Bernhard 240.
Krantz, Gottfried 258.
Kraski, Andreas, 2.
— August 2.
— Theophil, I, 360.
Kratzel, Franz 144.
Kraus, Karl 378.
Krause, I, 314.
— II, 380.
— Adolf, II, 252.
— Albert 100.
— Alois 244.
— Aloysius 242.
— Andreas 30.
— Anton 68.
— Bernh. 242.
— Carl 242, 272.
— Emil 128.
— Erich 276.
— Ernst 344.
— Franz 104, 244, 308.
— Franz, I, 224.
— Friedrich 282.
— Georg, I, 280.
— Gottfried 264.
— Gustav, I, 318.
— Gustav, II, 60.
— Josef 58.
— Joseph 266.
— I, Joseph 240.
— K., I, 182.
Krause, Karl 162.
— Louis 48.
— Martin 258.
— Paul 70.
— R., I, 280.
— Richard 122.
— Wilhelm 94.
— Wilhelm 20, 174.
Krausen, August 4.
Krauseneck, F. 320.
— Max 112.
Krawielitzki, Gustav 374.
Krebs, Curt 90.
— Frau, verw. 238.
— Friedrich 96.
— Fritz 96.
— Robert 268.
Krech, Walter und Curt, 100.
— Willy 102.
Kreckeler, II, 8.
Kreddig, Arthur 278.
— Franz 274.
— Fr. 320.
Kreft, Fritz 328.
Kreide, W. 166.
Kreis, Amalie 160, 164.
— Bruno, II, 160, 164.
Kreis Heydekrug 373.
Kreisverband Angerburg 78.
Krell, Carl 360.
Kremp, Hans 84.
Kretschmann, Anton 60.
Kreth'sche Erben, G., I, 168.
Kretschmann'sche Erben 168.
Kreutz, Hans 168.
Kreutzberger, II, 306.
— Carl 16.
— Karl 220.
— L. 150.
— Walter 172.
Krickhan, Fritz 304.
Krieg, Emil 298.
— Joh. 298.
— Leonhard 362.
Krieger, II, 356.
— Bruno 238.
— Gustav 308.
— Paul, II, 272.
— Victor 204.
Kriszun 156.
Kröcke, Karl 120.
Kroeck, I, 250.
— Arthur 316.
— Ernst, I, 124.
— Willy 330.
Kroening, Louis, I, 154.
Kröger, II, 208.
Kröhn, Hermann 88.
Kröhnert, Bruno 132.
— Emil 138.
— Paul 134.
— Reinh. 196.
— Robert 130.
— Rudolf, I, 118.
Krokotsch, Gustav 18.
— Jul. 24.
Kroll, Albert 100.
— Arthur 316.
— Carl, I, 304.
— Ernst 204.
— Max, I, 196.
Krollzig, Gustav 12.
Kromholz, Otto 188.
Krompholz, Gustav 102.
Krosta, Michael 22.
Krudzki, Bruno 268.
Krueger, Ernst 372.
— Erwin 252.
— Eugen 192.
Krug. Wwe. 172.
Krüger, II, 356.
— Albert 254.
— Bernhard 182.
— Eduard 344.
— Ernst, II, 326.
— Franz 264.
— Friedrich 344.
— Johann 118.
— Josef 26.
— Otto 82, 348.
— Otto, II, 212.
— W. 44.
Krull, Hans, Dr. 276.
Krupath-Neutief, Karl, II, 190.
Krupinski, M. 20.
Krupp, Bruno 274.
— Walther 354.
— 'sche Erben, W., I, 48.
Krups, Ernst 90, 116, 126, 328.
Kruska, Franz 10.
Kruszkowski, Richard 170.
Krützfeldt, Hans 108.
Kübart, Franz 88.
Kupel, E., II, 318.
Kubusch 368.
Kuchenbecker, Louis 12.
Küchenmeister, Charl. 36.
Kuck, Walter 326.
Kuckein, Hans 264.
Kuczewski, Wilhelm 32.
Kuehn, Johann Friedrich, I, 188.
— Paul 188.
Kuehne, Otto 142.
Kuenheim, Alexander von 304.
— Dietrich von 274.
— Georg von 288.
— 'sche Familienstiftung, Graf von 206.
— Kurt von 282.
— Volmar von 206, 288.
— Wilhelm von, II, 194.
Kuehnheim'sche Familienstiftung, Stiftsgüter der Grafen von 194.
Kuhenheim'sche Familenstiftung, Graf von 206.
Kühl, Hermann 310.
Kuhla, August, II, 210.
Kühler, Franz 360.
Kuhn, Adalbert 182.
— Aloys 228.
— Arthur 4, 254, 288.
— Aug. 116.
— Carl 242.
— Friedrich 326.
— Georg 60, 268.
— Gustav 338.
— Josef, II, 236.
— Oskar 144, 320.
— Richard 144.

Kuhn, Walter 194.
— I, Wilhelm 392.
Kühn, Albert 162.
— Bruno 162.
— Gustav 160.
Kuhnigk, A. 236.
— August 238.
— Bernhard 238.
— Bruno 244.
— Paul 236.
Kuhnigt, Otto 240.
Kuhnke, Arthur 312.
Kuhnt, I, 364.
— Wilh., II, 358.
Kuhr, Adolf, II, 188.
Kuhrau, Wilhelm 376.
Kujus, H., 132.
— Michael 132.
Kukat, Wilhelm 166.
Kukla, Gustav 30.
Kulesza, Hermann von 28.
Kull, Gustav 270.
Kullack 224.
Kulschewski, Hermann 90.
Kumbruch, Karl 48.
Kumm, Gerhardt 96.
Kummetat, Richard 136.
Kundler, K., II, 276.
Kung, Leopold 390.
Kunigk, Leo 6.
Kunkel, II, 354.
— Gustav, II, 298.
Kuntz, Adolph 336.
Kuntze, Erich 102.
— M. geb. Rudatis, Fr., 110.
— W., I. 110,
— Walter 106.
Kunze, Alfred 246.
Kupczik, Josef 42.
Kupczyk, August 42.
Kupke, Wilhelm 28.
Kuprat, August 126.
Kurras, Bernhard 132.
Kurrat, Ed. 154.
Kurzbach, Ernst 60.
Kurschus 376.
Kurtzwort, Erich 318.
Kuscha, Agathe 2.
— Frauz, II, 2.
Küssner, II, 316.
Küster, Ludwig 374.
Kutschke, Agnes 238.
Küttner, Gottfried 36, 238.
Kuwert, Eduard 254.
— Walter 266.
Kwasniewski, Franz 168.
Kwiatkowski, Peter 2.

Laabs, Albert 92.
— Robert 268.
Labbies, R. 378.
Labesius, Hans 78.
Labenski, I, 312.
Labesius, W. 82.
Labinsky, F., II, 328.
Lablack, Franz 208.
Laborius, Hugo 152.
Labrenz, Martin 374, 376.
Labs, II, 346.
Lackner, Alb., I, 78.
— August 172.
— Matthes 154.
Lagenpusch Eduard, II, 232.
Lakiszus, Gustav 378.
Lalla, I, 76.
— Fr., I, 80.
Lamprecht, II, 96.
Lamszies, E, 260.
— Ernst I, 260.
— Landbank A.-G., Berlin 22, 70.
Landerer, II, 118.
Landkreis Königsberg 246.
Landwirtschaftskammer für Ostpreußen 324.
Langanke, II, 320.
— jun., Arthur 78.
— Gottfried 202.
— Karl 78.
— Richard 202.
Lange, II, 216.
— A. 228.
— Alfred 188.
— Arthur 192.
— August 244.
— Bernhard 128.
— Conrad 182.
— Eduard 274.
— Ernst 128, 386.
— Franz 322.
— Friedrich 22.
— Hermann 336.
— Hugo 376.
— Julius 180.
— Karl 276.
— II, 232.
— Max 336.
— Otto 238.
— Paul 160.
— Rich. 220.
Langel, Benno 98.
— Hermann 150.
Langenheim, Hermann 70.
Langenstraßen, Edwin 310.
— Kuno 6.
Languth, Richard 380.
Langguth, Richard, I, 14.
Langkau, Adolf 2.
Lankau, I, 258.
— II, 234.
Lankisch 378.
Lanz 336.
— Fritz, II, 92.
Lape, Franz 378.
Lappöhn, Friedrich 264.
Lasarzewski 142.
Lasarzick 26.
Lask, J., 34.
Laskawy, Georg, I, 36.
— Karl 54.
— Paul 56.
Laskowski, Karl 32.
— Wilhelm 146.
Lassen, Heinrich 298.
Lastig, Paul 248.
Lau, Charlotte 282.
— Georg 18.
— Wilhelm 4.
— Walter 52.
Laue, Heinrich 296.
— Otto 278.
Laubmeyer, Georg 198.
Laupichler 140.
— Anna 126.
Laupichler, Gustav 330.
— Richard 142.
Laurus, Adam 374.
— M., II, 372.
Legien, Albert 188.
— Arthur 194.
Legal, Johann 270.
— Wilhelm 358.
Lehmann 130.
— Ed., I, 64.
— Eduard 104.
— Franz 256.
— Gustav 174.
— Hermann 184.
— Jul., II, 58.
— R. 64.
— Wilhelm 258.
Lehndorff, Karl Meinhard Graf von 76, 78, 82, 316.
— Manfred Graf von, Dr. 80, 194, 198, 200.
— Graf, II, 348.
Lehrbaß, Johann 16.
— Ludwig 46.
Lehrmann, August 62.
Leidreiter, Emil 30.
Leiner, Bernhard 164.
Leinveber, Arthur 298, 346.
— Conrad, II, 216.
— Hedwig 216.
Leischinski, II, 330.
Leith, Johannes 260.
Leitner, Johann 120.
Leitzbach, Karl 170.
Lekies, Johann 266.
Lemke, II, 286, 356.
— Felix 182.
— Ferdinand 192.
— Max, I, 136.
— Oskar 144, 192.
— Rudolf 192.
— Wwe. 342.
Lemcke, Alfred 320.
— Alfred, I, 266.
— Georg 324.
— Konrad 332.
— M. 182.
— Waldemar 328.
Lemhöfer, Franz 174.
Lengnick, Oskar 216.
Lengnik, Erich 124.
— Kaethe, geb. Hundsdörfer 110.
Lenk, Hermann 18.
Lenkeit, Johann 168.
Lenski, Kurt von, I, 106.
— Paul von 170.
Lentzko, Erich 112.
Lenz, I, 28.
Leo, Frau Oberstleutnant 250.
Leopold, Louis 8.
Lepehne, Paul 262.
Lepuies, Wilhelm 372.
Lessat, II, 138.
Leßing, Leo 378.
Lettow, II, 352.
Leutschat, II, 296.
Leweck, Erich 232.
— Paul 122.
Lewrenz, Hermann 320.
Lichtenberg, Heinrich 212.
Lichtenstein, Ida 350.
— Walter, I, 350.
Lickfett, Herm. 366.
— Paul 366.
— Walter, II, 84, 204.
Liebchen, Hugo 122.
Liebe, Karl 130.
Liebegut, L. 216.
Liebelt, Christian 22.
Liebeneiner, II, 378.
Liebert 148.
Liebich, Walter 68.
Lieck, Carl 290.
Liedke, Hugo 338.
— Rudolf 212.
— I, 254.
Liedtke, Adolf 280.
— Eduard 324.
— Ernst 134.
— Friedrich 300.
— Fritz, I, 302.
— Hugo 88.
— Justine, Frau 392.
— Louis 18.
— Marie 380.
— Otto 338.
— Richard 276.
Liegmann, Reinhardt 24.
Liehr, Julius 172.
Liersch, Robert 50.
Lierow, Ella I, 354.
Lietke, Hans 4, 278.
Lietz, Eduard 344.
Lietzau, Bruno 346.
Lilienthal, Anna 192.
— Ernst 296.
— Fritz 188.
— Josef 180.
Linck, II, 324.
Linde, Franz 350.
Lindenau, Ferd., I, 291.
— Fritz 322.
— Otto, I, 291.
Lindenblatt, Fritz 192.
Lingk, Aloysius 26.
— Eduard 182.
— Josef 26.
— Victor 284.
— Waldemar 440.
Lingenau 18.
Lingnau, Anton 240.
— Bernhard 4.
— Erich 120.
— Franz 58.
— Gerhard 66.
— Hans 2.
— Hubert 66.
— Martha 242.
— P., II, 2.
Link, Ferdinand 192.
Lipcke, Georg 154.
Lipka, Hugo 140.
Lipowski, Albert 238.
Lippe, Albrecht von 248.
Lippert, Franz 170.
Lippitz, A. 366.
Lippitz, Emil 312.
— Ernst 364.
— M. 366.
Lippke, Erich 372.
Lippold, Gustav, I, 86.
Lissinna, II, 276.
Lißinna, Ludwig 100.
Litzmann, II, 114.

Lniski, Mieczyslaw v., II, 364.
Löbenicht'sches Hospital in Königsberg i. Pr. 324.
Lobien, Carl 254.
Lobert, A. 52.
Lodemann, G. 358.
Loeper, Maria von, geb. von Viebahn, Frau 280.
— Rud. 264.
Loepki, Andreas 392.
Loerchner, Ernst 128.
Loertzer, Ernst 112.
Loerzer, Adolf 84.
— Carl 104.
Löffler, Hugo 350.
Lohrenz, Ernst 122.
— Gustav 324.
Lojewski, Gottfried von 14.
Loleit, Max 160.
Lörchner 128.
— Otto, I, 300, 302.
Lorck, John 198.
Loreck, Max 328.
Lorek, Bernh. 78.
— Georg 82.
Lorenz, Gerh. 320.
— Otto 378.
Lörzer, Ludwig, I, 204.
Lösch, Adolf 162.
Lottermoser, I, 78.
— Bruno, II, 84.
— Franz 84.
— M. 88.
Lotze, Heinr., I, 300
Lotzkat, Wilhelm 120.
Löwenstein, Hermann 336.
Lubenau, Erich 22.
— Xaver 16.
Lübbert, Wilhelm 202.
Lübke, II 190.
Lucanus, Otto, II, 248.
Lucas, II, 4.
Lucht, Johannes 340.
Lück, Anton 376.
Lückehe, Franz 312.
Luckenbach, Fritz 110.
— Heinrich 288.
— Rich., II, 222.
— Wilhelm 104.
Lüdinghausen, Bernd-Wolf Freiherr von 224.
— Ferdinand Frhr. von 224.
— Reinhold Frhr. von 224.
Lüder, Felix 6.
Ludszuweit, Albert 148.
Lukowski, August 6, 58.
Lulley, Arthur 190.
Lumma, Julius 42.
Lunau, Gottlieb 124.
Luschnat, Gust. 122.
Luther, II, 214.
— Richard 84.
— Wilh., II, 376, 378.
Lux, Otto 36.
Lyß, Johann 146.

Maaß, I. 216.
— H. II. 216.
Machmüller, Friedr. 90.
Mack, Albert, I. 176.
— Herbert 158.
— Meta, I. 22.
Mackedonski'sche Erben, J. 70.
Mäckelburg, Frau vw., I. 312.
— Herrmann 310.
Mäkelburg, Sohn, G. II. 212.
— H. sen. 212.
Macketanz, Jul. I. 308.
— Konrad, I. 204.
— Siegfried 312.
Mäcklenburg, Frau Anna 286.
Madsack, Friedrich 344.
Macckelburg, Ernst, I. 28.
Magdalinski, Karl 40.
Mager, Ferd. 286.
Magnus, Anna Frau 250.
Mahnke, Bruno 190.
Maibaum, Valentin 60.
Maire, Oscar du 114.
Maker, Willy 98.
Maleika, E. 76.
Maletzky, II, 160.
Maleyka, Ernst 174.
— Fritz 18.
Malinowski, II. 202.
— Hugo 98.
Mallek, Wilhelm 38.
Maluck, Andreas 56.
Mateika, I. 76.
Matern, I. 312.
— Aloys 58.
— Karl 288.
— Konrad 180.
— Peter 306.
— Richard 240.
— Walter 60.
Mathiszik, Reb. 14.
Matschullis, Johann 282.
Matusch, II. 194.
Matz, Emil 268.
— Franz 290.
— Leo 90.
Matzeit, Michel 376.
Matzkuhn, Fritz 290.
Mattern, Frau verw. 78.
— Geschwister Georg u. Frau Frieda Mattern gb. Mattern 256.
Matteß, Ernst, 354.
Matthee, August 118.
Matthée Bernhard 94.
— Erich 120.
— Rudolf 150.
Matthiae, Wilh. 106.
Matthießen, 350.
Matthieu, Walther 346.
Mauer, Gustav 140.
Mauerhoff, Franz, II. 34.
— Walter 274.
Maul, Ernst 96.
Maurer, A. 162.
Maurischat, A. II. 88.
Mauruschat, Heinrich 154.
May, Erich 126.
— Frdr. II. 214.
— Kurt 346.
Manneck, II. 190.
Mannerk, I. 196.
Manske, Arno 90.
Manzan, Otto, II. 176.
Manzau, Arthur 130.
March, II. 356.
Marckwardt, 118.
Margull, Albert, I. 352.
Marienfeld, Arthur 374.
Marienhagen, II. 50.
Marks, II. 212.
— Gustav 142.
— Robert, II. 202.
Markwitz, Alb. I. 10.
Marmede, II. 354.
Maronn, Carl 20.
Maroska, Julius 40.
Marquardt, 236.
— Albert von 60.
— Eduard 302, 338.
— Franz 74.
— Friedbert 314.
— Gerhard, 228.
— Paul, II. 346.
Marschall, Rudolf 276.
— Theodor 280.
Marschell, Georg 78.
Marshall, John 66.
— -Selwig, Lucy 272.
Marteus, Peter 336.
Martin, II. 6.
Martinus, II. 10.
Maschke, A. 356.
Maske, Aug. II. 348, 366.
Massalsky, Hermann 136.
Massing, II. 76, 88.
Massow, von 254.
— Herbert von 268.
Mast, I. 82.
Masuhr, Aug. 350.
— Hulda 302.
Masuth, Aug. 58.
— Franz 244.
Mecke, Hans 62.
Meden, Hans Adolf v. d. 40.
— Otto von der 40.
Medicus, Fritz 36.
— M. 300.
Megede, Hans Hartog zur 290.
Mehl, Adolf 144.
— Alfred, I. 326.
— Karl 140.
— Max 384.
— Paul 96.
Mehlfeld, Gertrud 156.
Mehlhaus, Fritz 252.
Mehrwald, Paul 68.
Meienreis, II. 296.
— Max 122.
Meier, Richard 278.
Meißner, Hermann 30.
— Otto 262.
Meister, Adam 2.
Meitsch, Dorothea, Ww. 110.
— Fritz 110.
— Otto 106.
Mekelburger, Heinrich 340.
— J. II. 2.
Mendrzyk, Maria 12.
Mendthal, Erich, Dr. I. 198.
Menges, Gustav von 214.
Mensch, Arthur 116.
Mensing, Hermann 352.
Mentz, Alexander von 346.
— Erich, I. 112.
— G. 110.
— G. & Sohn 104.
— Georg 110.
— Gustav 108.
— Hans, I. 172.
— Otto 104.
Mentz, Walter 104.
Mentzel, Johanna, I. 274.
— Oscar, I. 302.
Menzel, Bruno 186.
— Eduard 238.
— Paul 180.
Merker, Hans 18.
Merkisch, Ernst 262.
Merten, Josef 244.
Mertens, Adolf 242.
Mertineit, Georg 380.
Mertins, A. I. 218.
— Anna 138.
— Arthur 288.
— Emil 152.
— Otto, II. 138.
— Paul, I. 136.
— Reinhold 134.
— Richard 134.
Meßling, Hans von 206.
— Leo von 204.
Meßtorff, Richard, I. 52.
Methner, G. 98.
Metschuck, Max 166.
— Rich. 122.
Mett, Paul 120.
Mettchen, Paul, II. 222.
Mette, Bedo 220.
Mex, Otto 24.
Meyer, 152.
— in Schönfließ 256.
— Albert 108.
— Carl 106.
— Franz 22, 214.
— Frieda, Frau Raschung 60.
— Friedrich 94.
— Fritz 6, 222, 320.
— Fritz, II. 220.
— Karl 108.
— Ludwig 206.
— Otto 226.
— Rudolf 258.
— Wilibald zu Hollen 226.
Meyhofer, II. 150.
Meyhöfer, Anna 168.
Meyhoeffer, Carl, II. 162, 164.
— Franz 112.
Meyhöffer, Karl 324.
Meyke, Gottfried 112.
Michael, 344.
Michalick, 374.
Michalzik, Gottl. 32.
Micheel, Willy 154.
Michel, Adolf 226.
Miechowski, Alexander, Dr. 66
Mielke, Karl 254.
— Konrad 246.
Miethe, Willy 280.
Migge, Josef 42.
— Kurt 316.
Milkuhn, August 34.
Mill, Bernhard 208.
— Herm. 18.
Miller, Eugen 60.
Milthaler, Alfred 216.
— Ernst 80.
— Friedrich 76.
— Fritz 86.
Minnigerode, Dr. jur. August Friedrich Frhr. v. 296, 300.
— Wilhelm von 302.

Minnigerode, Wilhelm Frhr. von 338.
Minzloff, Eugen 38.
Mirbach, Günther Frhr. von 306.
Mirtsch, II. 326.
Mischke, Wilh. 90.
Mischel, Leopold 20.
— Walter 68.
Mittag, II. 112, 224.
Mittelstaedt, Rudolf 96.
Mittelsteiner, Carl 148.
Mitzka, Karl 20.
Mlinski, II. 232.
Modler, Wilhelm 392.
Modricker, II. 248.
— Ernst, II. 276.
Moegelin, II. 270.
Moehrcke, Paul 324.
Moeller, Benno 128.
— Emil 222.
— Erich 170.
— Friedwald 204.
— Georg 266.
— -Donalies, Albrecht 172.
Mogk, II. 4.
Mohnike, Sgfr. II. 266.
Mohnwitz, 346.
— Gustav 356.
Mohr, Jakob 324.
Moldzio'sche Erben 232.
— Johannes 96.
— Kurt 234.
— Paul 202.
Molgdei, Friedrich 212.
Molks, August 144.
— Rudolf 74.
Mollardt, Fischer von 328.
Möller, 330.
— Benno 228.
— -Holtkamp M. 310.
Mollmann, 378.
— Gustav 374.
Morgenroth, Carl 332.
Morgenstern, II. 218.
— Bogislaw, II. 188.
— Emma 188.
— Kurt 190.
Moritz, Albert 234.
— Hermann 234.
— Joachim 8.
Morr, Bruno 196.
Morsko, II. 292.
Morstein, Franz von, II. 142.
— Martha v. 142.
Mosel, Karl 118.
— Max 116.
Moslehner, Adolf 158.
Mostars, Martin 374.
Motherby, Frau 254, 284.
Motikat, Robert 376.
Motte, Corinna la geb. von Wussow 354.
Motzkau, Herm. 222.
Motzkus, Friedrich 110.
Monitor, Otto 152.
Mönke, W. 348.
Monschr, Wolfgang 278.
Montua, Arthur, II, 326.
Mootz, Ferdinand 336.
Mowitz, Leopold 392.
Moyscschewski, Emil 16.
Mozarski, Karl 146.
Mrowka, Adam 144.
Mückenberger, Franz 232, 294
— Margarete 232.
Mueller, Alfred, II, 322.
— Franz 164.
— Friedrich 390.
— -Buchhof, Kurt, II, 116.
— — Robert 116.
Mühlbacher, M. 160.
Müllauer, II, 162.
— Frl. II, 166.
— 'sche Erben 166.
Müller, II, 16.
— II, 234.
— II, 260.
— A. 156.
— Adolf 126.
— Alfred, II, 226.
— Arthur 330.
— Arthur, II, 44.
— Emilie 30.
— Ernst, II, 302.
— Franz 104.
— Franz, I, 52.
— Fritz 140.
— Gustav 52.
— Hermann, II, 382.
— Johann 112.
— Lydia und Sohn 84.
— Otto, II, 42, 382.
— Paul 62, 254.
— Paul, II, 24.
Mülmann, Max von 30.
Munier, Otto 94.
Münster, Heinrich 358.
Müntel, Eduard 390.
Murach, Otto 268.
— Wilh. 80.
Mürau, Conrad 368.
Murawsky, Fritz 98.
Musculus, II, 106.
Mycielska, Dorothea Gräfin v. 352.
Nabakowsky, II, 46.
Nabitz, Albert 144.
Nachtigall, Friedrich 390.
Nack, Carl 30.
Nadohny, Rudolf 68.
Naftinski, Max 26.
Nagel, Betty 140.
Nagorka, Eugen 10.
Nagel, Heinrich, I, 346.
— Walter 18.
Nahser, Anton 184.
Nalenz, Otto 368.
Napromski, Ernst 360.
Naß 126.
Nather, Emil 274.
Nathusius, Ehrentraut von, geb. v. Klitzing 194.
— H. von 194.
Natkowski, Paul, I, 338.
Natzmer, Leo von 314, 318.
Naudszus, Emil 124.
Naujack, Paul 312.
Naujok, Heinrich 158.
Naumann, II, 286.
— W., II, 286.
Nawrocki, Siegismund 46.
Nax, Gotthard 362.
Negenborn, Bruno 122.
— Georg 48.
— Gerhard von 48, 52.
— Richard von 56.
— Otto, II, 74.
— 'sche Erben, Robert von, Dr. jur. 208.
Negenborn-Klonau, Gerhard v. 46.
Negendank, Georg 320.
Nehbel, Hermann 38.
Nehm, August 280, 304.
— Friedrich 304.
Nehring 362.
— Willy 360.
Nehrke, II, 216.
Neilmann, Hugo, II, 352.
Neiß, II, 206.
Nelson, Hermann 316.
— Karl 214.
Nendza, Friedrich 64.
Nerkorn, Bruno 98.
Neske, Fritz 50.
Neßlinger, Georg 188.
— Paul 224.
Neubacher, Ernst 124.
— Franz 64.
— Fritz 168.
— Otto 66.
Neubauer, Stanislaus 360.
Neuber, C. 368.
Neubert 100.
Neufeldt, Heinrich 366.
Neumann 74.
— II, 66.
— A. 252.
— Adolf, I, 280.
— Albert 222, 390.
— Albert, I, 266.
— Alexander, II, 362.
— Anton 236.
— Bruno 30.
— Erich 348.
— Friedrich 266.
— Franz 220.
— Gertrud 24.
— Gustav 224, 330, 332.
— Heinrich 186.
— Hermann 390.
— H., II, 236.
— Johannes 20, 222.
— Max 280.
— O., II, 222.
— Otto 12, 24, 294, 320.
— Otto, I, 20.
— Reinhard 350.
— Robert 290.
Neureiter, I, 194.
Neuwald, Alfred 60.
Nicht, II, 294.
Nickel, II, 48, 336.
— Alwin 348.
— Anna 358.
— H. O., II, 372.
— Hugo 84.
— Wilh. 32.
Niebuhr, Arthur 124.
Niedzwetzki, Luise 148.
Niehus, Albert 70.
Niemann, Wilhelm 316.
Nienierza, Johann 52.
Nieswand, August 114.
Nieswandt 78.
— Friedrich 88.
— Karl 26, 242.
Nietz, August 326.
Nikoleit, August 168.
Nikolovius, Richard 142.
Ninck, Karl 48.
Nippa, Friedrich 14.
Nitsch, II, 318.
— Mathias 238.
Nitsche, Arthur 324.
Nitschkowski, Friedrich 310.
Nitschmann, Franz 242.
Noack, Karl 124.
Noafeldt, Aron 192.
— Hermann 192.
Noering, Emil 200.
Noetzel, Gustav 136.
Nolde, Emil 128.
Nolte, Benno 28.
Noltnig, Wwe. 112.
Nordalm, Heinrich 144.
Nordhoff, Heinrich 304.
Noreikat, Franz 150.
Normann, Hasso von 216.
Nötzel, Erich 130.
— Ernst 130.
Nowokowski, II, 352.
Nowosadtko, Adam 140.
Nowosatko, Adolf 28.
Nowotschyn, Hugo 152.
Numsen, Max 248.
Oberlack, H., II, 520.
Oberhauser, Josef 172.
Obereigner, Paul 170.
Oberpichler, Friedr. 174.
Obstfelder 32.
Obschließ, Frau, I, 114.
Ochs, Karl, I, 274.
Ogilvie, Franz 376.
Ogrszey, Herm. 98.
Oertel, Hans 266.
Oesterreich, Heinrich 200.
Oexler, Peter, II, 156.
Ohl, Frdr. 362.
— Otto 362.
Ohm, Willy 254.
Oldenburg, Elard von 284, 292, 352, 358.
Ollech, Johann 68.
Ollhoff, Emil 80.
Olschewsky, Joh. 368.
Olschewski, Karl 16.
— Otto 36.
Opiolla, Johann 40.
Opitz, Alfred 32.
Oppenkowski, Anton von 4.
Orlick, Johann 22.
Orlowitz 24.
Orlowski, II, 138.
— Frau Ökonomierat 2, 4.
— Ernst 250.
— Hugo 258.
— Karl, I, 8.
Orneß, Max 346.
Ornhorst, Walter 114.
Ortmann, Arno 364.
— Bernhard 354.
— Franz 358.
— Josef 50.

Ortmann, Karl 254.
— Paul 360.
Orchinski, Ottomar 272.
Oswald, L. 176.
Ostpr. Handelsmühlen A.-G. 314.
Ostpr. Landgesellsch. m. b. H. 16, 18, 20, 26, 28, 34, 36, 38, 40, 46, 50, 62, 82, 100, 144, 146, 148, 150, 222, 272, 314, 384.
Ott, Franz 60.
Otto, II, 6, 150.
— August 36.
— Emil 26, 314.
— Franz 160.
— Magda 4.
— Max 222.
Overkamp, Ernst 258.
— Ernst, I, 252, 258, 260.
Oxenknecht, Josef 218.
— Paul 58.
Owsinski, Theodor, II, 362.

Paarmann, Paul 250.
Paasche, I, 160.
Pachnio, Wwe., I, 306.
Packheiser, Hugo 240.
— Peter 180.
Paczkowski, Franz 362.
Padeffke, Hans 106.
— Heinrich 94.
Paduck, Gustav 164.
Pagel 54.
— Willy 54.
Pagenkopf, Hermann 66.
Pahlke, Albert 188.
— C. 246.
— Ernst 286.
Papendieck, Ernst 140.
Pakalski, A. 364.
Pakusch, Adolf 52.
— Wilh. 56.
Pakusius, II, 124.
Paleske, Freiherr von 64, 70, 314.
Palfner, Albert 154.
— Alfred, II, 158.
— Andreas 154, 384.
— Ewald 124.
— Georg 156.
— Gustav 102.
Pallasch, Julius 10.
Palloks, George 380.
Palluck, Carl 26.
Palmowski, Aloys 8.
— Franz 6.
— von 358.
Pampel, Joh. Friedr. Paul, II, 166.
Pankritius, Curt 110.
Panneck, Carl 56.
Pannke, Alfred, I, 204.
Panzer'sche Erben, Georg 322.
Papajewski, I, 64.
Papen, von, II, 102.
Papendieck, E., I, 148.
Papendick, Ida 382.
— Joh. 378.
Paprotta, Hermann 76.
Pareigis, Wwe. 372.
Parschau, Aloysius 184.
— Bernhard 242.
— Ernst 18.
Pasewark, Rudolf 354.
Paesler, Erich 364.
Passarger, Robert 300.
Paßlack, Max 82.
Pasternack, Arthur 308.
Paetsch, Adolf, II, 32.
— Karl 86.
— Klara 32.
Patschke, II, 236.
— Rudolf 226.
Patzig, I, 298.
— Ernst, I, 280.
— Hans 318.
— Justus 306.
Paetzold, Wilhelm 344.
Paukstadt, Hermann 128.
Paul, Bruno 188.
— Friedrich 70.
— Nikolaus von 328.
— Otto 68.
— Willy 38.
Paulat, Albert 150.
— Albert, I, 124.
— Ewald 152.
— Franz 104.
— Georg 134.
— Otto 120.
Paulini, Adolf 38.
— Ernst 156.
— Paula, geb. Müller 380.
Pauls 346, 348.
— Hermann 343.
Paulwitz, Reinh., II, 278.
Pauly, Eugen 328.
— Eugen 202, 208.
— Fritz 210.
Pavenstedt, Johann 318.
Pawlowski, Oscar 142.
Peacock, I, 48.
Peckholz, Ernst 78.
Peirse, II, 306.
Peldszus, Jurgis 382.
Pelikahn, Erich 288.
Pempe, Heinrich 130.
Penkwitt, Aloys 286.
Penner, II, 302.
— Georg 360.
— H. 342.
— Herm. 366.
— Hugo 390.
Penner-Sommayer, II, 276.
Penquitt, Georg 242.
Penschuck, David 132.
Pentz, von 6.
— Gotthard von 4.
Pentzek, Gustav 140.
Perband, Gustav 230.
Perbandt, Georg von 326, 328.
— Martin von 300.
Perk, Alfred, I, 2.
— Johann 184.
— Leo 238.
Perkuhn, Br., I, 310.
— Karl Julius Victor 208.
— Oscar 208.
— Walther 310.
— Wilhelm 210.
Perl 14.
— Heinrich 324.
Perret, Ludwig 114.
Perrey, Emil 172.
— Karl 164.
Peschutter, Ewald 388.
Pest I, Fr. 172.
Peter, Franz, 318.
Petercit, Paul 166.
Peters, Gustav 304.
— H. 340.
— Jakob 366.
Petersen, II, 300.
— Carl 276.
Peterson, Willy 262.
Petong, Ernst 34.
Petrasch, Wilh. 354.
Petzinger, Friedrich von 76.
Petzke, Emil 68.
Pfarramt zu Schlitt 242.
Pfeiffer, Anton 348.
— Emil, II, 340.
Pfiel, Fritz 158.
Pflaumbaum, Albert 152.
— Arno 266.
Pflug, II, 226.
Pfuhl, August 380.
— Franz 116.
— Titus 104.
Philipp, Karl 234.
Philipsen, Heinrich 362.
— Hugo, Dr. 358.
— Rudolf 344.
Piasta, Wilhelm 20.
Piauka, II, 18.
Piechatzek, Johannes 354.
Pich, II, 248.
— Erich 306.
Pichler, Hans, II, 144.
Pichowsky, F. 42.
Picklaps, Martin 374.
Piel, Wilhelm 18.
Pientka, Carl 122.
Pietraß, Eduard 10.
— Richard 20.
Pietrzyk 30.
— Amalie 16.
Pietrzik, Ludwig 14.
Pietsch 270.
— Hans 372.
— Hans, II, 214.
— Herm. 226.
— Johannes 254.
— Waldemar 274.
Pilchowski, Gustav 20.
Piotrowski 18.
— II, 220.
Pilzecker, Gustav 152.
— Rudolf 100.
Pillkahn, Johann 88.
Pingel, Josef 18.
— Otto 110.
— Paul 184.
Pinkall, Jul. 276.
— Wilh. 270.
Pinnau, Aktiengesellschaft für Mühlenbetrieb 328.
Plaschke, Albert 14.
Plasswich, Hermann 44.
Platen, Herbert von 220.
— Horst von 236.
Plath, Oskar 238.
Platz, Ernst, I, 354.
— Herrmann 306.
Platz, Paul 108.
— Richard 306.
Platzek, Carl 64.
— Joh. 310.
Plaumann, Max 202.
— Wilhelm 102.
Plauschinn, Christoph, II, 300.
— Michael 138.
Plehwe, Karl von 150.
Pleinis, Heinrich 46.
Plickert, II, 104, 110.
Pliquet, Gustav 92.
Pliquett, Friedrich 108.
— Otto 90.
Plock, Rud., II, 224.
Plohmann, August 282.
Pluquet, Leo 112.
Pluquett, Herm. 94.
Pluschkell, Hermann 386.
Podaak, Eugen, II, 160.
Podach 62.
Podbielski 144.
Poddig, Theodor 50.
Podehl, A. 294.
— August 212.
— Otto 292.
— Robert 330.
Podelleck, Fritz 94.
Podlech, Georg 188.
Podranski, W., I, 216.
Podschewa, Gustav 22.
Poehlke, Walter 38.
Poerschke, C. 318.
— Georg 390.
— Kurt 274.
— Wilhelm 274.
Poganski, Otto 64.
Pohl, II, 12.
— Fritz, II, 342.
— Hans, I, 338.
— Hugo 192.
— Richard 196.
Pohlenz, A. 348.
Pohlmann, Anton 236.
— Elise verw. 238.
— Franz 6.
— Georg, II, 238.
— Karl 340.
— Wwe. 364.
Pokajewski, Adolf, II, 192.
Politz, II, 56, 118.
Polkowski, Max 10.
Poncet, von, II, 206.
Popiehn, Anton 240.
— Ferdinand 246.
Poppke, Erich 18.
Pooth, Heinrich 362.
Porr, Ludwig 192.
Porsch, II, 40.
— Arthur 330.
— Emil 196.
— Hugo 58.
— Oskar 62.
Pörschke, Friedrich 282.
Poschmann, Adalbert 6.
— Bernhardt 238.
— Berta 182.
— Eduard 58.
— Ernst 276.
— Franz 244.
— Hugo 6.
— Julius 242.

Poschmann, Paul 244.
— Theodor 244.
Pose, Reinhold 20.
Poß, Walter, II, 36.
Possekel, Albert 256.
Post, Max 96.
— Waldemar 196.
Pothe, Albert 74.
Potrafky, G. 300.
— Gust., I, 300.
Poetsch, Franz 4.
— Hans 8.
— Leo, II, 242.
Poetschat, Franz 150.
Potschien, I, 188.
Poetschke, Carl 26.
Poetukat, Otto 84.
Poweleit, Erich 308.
Powilleit, J. 376.
Pracejus, Otto 52.
Prager, Johannes 108.
— Karl 112.
Prang 284.
— Bruno 100.
Prange, Karl 226.
Praße, Martin 124.
Prätorius, II, 270.
Prawdzik, August 28.
Prawitt, Paul 194.
Prawitz, Willi, I, 366.
Preetzmann, Walter 50.
Preiß, Johann 46.
Prellwitz, Emil 122.
— Heinrich 86.
— Otto 90.
Presch, Ewald, I, 196.
Preß, Bernhard 144.
— Gustav 10.
Pressentin, Bernhard von, gen. von Rautter 220.
Presting, Paul 8.
Pretel, Hermann 378.
Preugschas, E. 164.
Preuß, II, 198.
— Adolf 302.
— Arthur 389.
— Carl 308.
— Eduard 120.
— Ernst 24, 36, 346.
— Ewald 350.
— Fritz 76.
— Karl 282.
Preuschoff, Josef 242.
Priboth, Otto 344.
Priebe 350.
Priedat, Karl Eduard 142.
Priemke, Alfred 186.
Prieß, Ewald 194.
— Georg 94.
Paleske, von, Freiherr 66.
Prill, Robert 202.
Prothmann, Adalbert 292.
— Geschwister 242.
Provinzial-Heil- und Pflege-Anstalt 320.
Prov.-Schul-Kolleg für die Oberrealschule a. d. Burg in Königsberg 268.
Provinzialverwaltg. der Prov. Ostpreußen (Dir. Meyhöfer, Pfr.) 320.
Prudwojews, II, 364.
Prützmann, Wilhelm 332.
Przyborowski, Franz 80.
Przyswitt, Max 14.
Przytulla, Marie 26.
Przyswitt, Wilhelm 32.
Pszolla, Carl 64.
Puckoß, Walter, I, 12.
Pucks, Franz 386.
Puddig, Adolf 122.
Pudel, Franz 64.
Puffke, Erich 374.
Pukall, Erich 268.
Pukies, Georg 126.
Pulewka, Wilhelm 314.
Pultke, Bernhard 18.
Pupkulies, II, 134.
Purkus, Johann 138.
Purwius, Michel 374.
Puschamsies, Wilhelm 112.
Puttkammer, Adolf von 344, 352.
Putzien 326.
Pyko, August 146.

Quadt, Frhr. Hans-Otto von 84.
— Max 252, 258.
— Max, jun., I, 246.
— Max, sen. 246.
Quapp, Erich 342.
Quassowsky, Carl 168, 170, 174.
— Felix 16.
— Fritz 162.
— Otto 154.
Quast, II, 50.
— Adolf Friedrich von, II, 212.
— Marie Louise von, geb. Gräfin von Platen-Haller-Hallermund 212.
Queda, Gustav 22.
Quednau, II, 16.
— Otto 186.
— Walter 192.
Quehl, Georg 24.
Queis, von, Geschwister 318.
Quiring, Hermann 340.
— Jakob, II, 280.
— Johannes 366.

Rabe, Hugo 86, 92.
Rabsilber, Otto 84.
Rachau, Paul, I, 34.
Rackut, Arthur 36.
Radau, Hugo 184.
— Julius 274.
— II, Vincenz 184.
Rade, Franz 188.
— Waldemar 190.
Radek, Michael 46.
— II, 380.
Rademacher, Ernst 382.
Räder, Friedrich 174.
Radke, Georg 18.
Radschun, Otto 108.
Radtke, Arthur 360.
— Eugen 246.
— Johann 366.
— Paul 276.
— Rudolf 276.
— Walter 56.
Radszíwill, Louis 162.
Raduncke, Paul, II, 344.
Raehs, Fritz 152, 156.
Raentsch, Fritz 20.
Raesfeld, Joseph von 256.
Raethjen, I, 314.
Raffael, Gustav 24.
Raffel, F. 246.
— Fritz 246.
— Therese 246.
Rahm, Robert 108.
Raitzig, Heinrich 38.
Rammoser, Karl 170.
Ramsauer, Leo 88.
Randolf, G. 362.
Randschus, Heinrich 154, 380.
Randzio, Bertha 26.
— Joh. 28.
Ranelius, W. 350.
Ranglack, II, 44.
Rapelius 142.
— Friedrich 216.
Rasch, Carl 324.
— John 378.
— ' L., Erben 214.
Raschke, Gustav 82.
— Paul 316.
— Rudolf 238.
Rasmus, Otto 66.
Rasmussen-Bonne, Hans 290.
Raßnitz, II, 354.
Rastenburger Dampfziegelei, A.-G. 310.
Rathelbeck, Ludwig, II. 52.
Räthjen, Ernst, I, 306, 308.
Rathke, Fritz 20.
— Oskar 158.
Rattay, Rudolf 10.
Ratzenberger, Joh. 120.
Rauch, Richard 276.
Raudschus, Heinrich 10.
Raudszus, Ed. 114.
Raulin, August 148.
Rausch, Gustav 372.
Rauschek, August 24.
Rauschning, Fritz 198.
Rautenberg, Fritz, I, 294.
— R. 284.
Rautter-Willkamm, Chr., Graf 226.
Rayber, II, 318.
Raygrotzki, Gottlieb 68.
Raymann 350.
Rebbe, Joh., I, 182.
Rechholtz, A., Wwe. 198.
Reck 62.
Reck, Aug. 12.
Reck, Ferdinand 238.
Reckwardt, Leo 58.
Reddig, Eugen 180.
— Walter 160.
Redecker, Friedr. von 64.
Redetzki, II, 52.
— Franz 176.
— Max 160.
Redetzky, Erich 134.
Redmann 308.
Redmer 368.
Reese, II, 156.
Reetz, Alfred 170.
— Eduard 50.
— Max 24.
Refeld, II. 266.
Regehr, Hermann 362.
— Johannes 344.
Regenbrecht 44.
— II, 344.
— Frau, I, 294.
— Johann 294.
Reger, Rudolf 388.
Rehaag, Bruno 328.
— Bruno, I, 56.
— Otto 50.
— Richard 254.
Rehberg, Albert 226.
Rehfeldt, II, 216.
Rehling, Franz 182.
Reibnitz, Ernst A. von 272.
— Hans von 298.
Reich, Ernst 386.
Reichart, II, 356.
Reichel, Fritz von 282.
— Gerhard 196.
Reichert, Benno 114.
— Ernst 254.
Reichsschatzministerium 152, 300, 318.
Reimann, II, 104.
— Carl, II, 32.
— Paul 26.
Reimer, Arthur 138.
— Ernst 130, 136.
— Ewald 136.
— Hans 130, 176, 248, 380.
— Heinrich 276.
— Otto, I, 364.
— Paul 136.
Reincke, Gustav 204.
Reiner, Carl 152.
— Elise 152.
— Karl 22.
Reinert, I, 140.
— Richard, I, 146.
Reinhardt, A. 152.
— D. 152.
— O., I, 302.
Reinhold 288.
— I, 118.
— Otto Heinrich 218.
Reinke, Carl 116.
— Max 80.
Reimuth, II, 284.
Reisch, Konrad 110.
Reiß, Reinhold 338.
— Rosa 306.
Reiter, Emil 272.
— Ernst 190.
— Wilhelm 388.
Reitmeyer Söhne 176.
Reitz, Gustav, I, 266.
— Max 226.
Reitzig, II, 272.
Rekittke, Kurt 282.
— Walter 282.
Rekowski, von, II, 46, 84, 90.
Remling, Friedrich 152.
Remonteamt, II, 208, 318.
— Brakupönen, I, 152.
Remonteverwaltung 300.
Rempel, I, 304.
— Dietrich 342.
— Gustav 364.
— Walter 340.
Rennow, II, 206.
Rentel, Helene 340.
— Paul 260.
— Walter, I, 356.

Rep, II, 274.
Reschelcit, E. 162.
Reschke, II, 326.
— Rudolf 308.
Reß, Ed. 300.
Restorff, Adolf-Cord von 234.
— Horst von 232.
Rettig, Albert 264.
Reuter, Adolf 154.
— Fritz 80.
— Willy 276.
— 'sche Familienstiftung 254.
Reuther, Franz 224.
Reuß, Paul 304.
Reußer 348.
Rexin, Edgar 366.
Rhode, Bruno 74.
— Walter 204, 214.
Richau, I, 254.
— B., II, 310.
— Paul 188.
— Therese 200.
Richard, Franz 22.
Richter, II, 130, 292.
— Adolf 298.
— Elsbeth 264.
— Erich 206.
— Gustav 68.
— Karl von 346.
— Konrad 102.
— Ludwig 210.
— Paul 358.
— Richard 134.
Riebensahm, II, 38, 306.
— Adolf, I, 256.
— Fritz 286.
— 'sche Erben, I, 262.
Riechert 162.
— Alfred, I, 288.
— Otto 288.
Riedel, Ottilie 190.
Riediger 364.
— Jacob 338.
Riege, Anton 180.
Riegel, Hermann 108.
Riek, Friedrich 144.
Riemat, Franz 122.
Riemek, Friedrich 44.
Riemer, I, 148.
— August 298.
— Rudolf 380.
— Wilhelm 108.
Riemann, Albert 352.
— Fritz 328.
— Heinrich 322.
— Hermann 320.
Riesen, Albert, II, 56.
— Ernst von 360.
Rieß, Franz 294.
Rieth, Hermann 60.
Rieve, Alfred 110.
Rinck, Willy 358.
Ring, Curt, II, 166.
Ringert, Karl 344.
Rinn, Otto 104.
Ristau, Otto 140.
Ritgen 356.
— Bruno 352.
Rittberg, Graf von 360.
— Georg, Graf von 366.
Ritter, II, 280.
— Hermann 296.
Ritter, Rudolf 282.
— 'sche Erben 106.
Rittmeyer, Rich. 360.
Robitzsch, II, 124.
Rodde, Carl August 274.
— Franz 246.
Roehr, Paul 216.
Roeper, Joseph, II, 190.
Roetteken, Hans Clem. von 360.
Roewer, Franz, I, 84.
Rogall 80.
— Gerhard 208.
— Max 380.
— Rudolf 74.
Rogalla, Christine 54.
— Gottlieb 38.
— Robert 52.
— Wally, I, 48.
— von Bieberstein 18.
— von Bieberstein, Emilie 68.
— von Bieberstein, Lucie 44.
— von Bieberstein, Ludwig 262, 264, 266.
Rogalsky, Otto 336.
Rogausch, Auguste 144.
Rohde, I, 206.
— Alfred 214.
— Curt 212.
— Emilie 210.
— Erich 50.
— Friedrich, I, 306.
— Fritz 92, 212.
— Gustav 206.
— Heinrich 204.
— Hugo 204.
— Otto 214, 318.
— Wilhelm 310.
— Willy, I, 288.
Rohloff, Heinrich 104.
Rohmann, Friedrich 24.
Rohrbeck, Emil 344.
— Erich 366.
— Ernst 348.
— Ludwig 364.
Rohrmoser, August 102.
— Carl 12.
— Ernst 130.
— Hans 172.
— Hermann 150, 250.
— M. 86.
— Marie 252.
Romahn, Bruno, I, 80.
— Franz 202.
— Otto 222.
Romanowski, Arthur 184, 226.
— jun., Arthur 184.
— Otto 184.
— Paul 232.
— Werner, II, 46.
Romcike, Fritz 328.
— 'sche Erben, Adolf 332.
Rommel, I, 268.
Ropp & Tobber, Baron 70.
Roppel Frau verw. Charles 102.
Roppel, Daniel 102.
— Rudolf 102.
Roschanski, Josef 58, 60.
Rosanowski, Max 308.
Rose, II, 236.
— Dr. jur. Carl von 48.
— Hugo 224.
Rose, Karl 110.
— Paul 236.
— Walter 52.
Rosenau, Carl 116.
Rosenberg, Frhr. Adalbert von 346.
— Frhr. Guido von 346.
Rosenfeld, Franz 134, 136.
— Leo 130.
Rosenhahn, Karl 86.
Rosenow, Emmy, geb. Schumann 210, 212.
— Frau verw. Amtsrat 226.
— Friedrich 186.
— Fritz 142.
— Fritz, I, 226.
— Ludwig 16.
— Otto, I, 206.
— Viktor, I, 268.
Rosenthal, II, 378.
— Waldemar 36.
Rosentreter, Emil 266.
Rosinski, II, 36.
Roski, Joachim 284.
Roß, Adolf 226.
— Rudolf 144.
— I Johann 34.
Rossy, Wilhelm 98.
Rosteck, August 56.
— Erna 272.
Roszinski, Josef 184.
Roth, Eugen 36.
Rothe, II, 50.
— Dr. 102.
— Karl 102.
Rothgänger, Gustav, II, 148.
Rothgenger, Franz 108.
Rowedder, Ed. 184.
Rübner, Paul 362.
Rüchardt, Anna 362.
Rücksteiner, Gustav 266.
Rückwardt, Gustav 218.
Rudat, Franz 378.
— M., II, 162.
Rudatis, Frau M. 110.
Ruddat, Albert 322.
Rudolph, Friedr. 16.
Rudzinski, Gustav 148.
Rudzio, Friedrich 32.
Ruer, H. 140.
Ruffmann, Richard 114.
Rugenstein, II, 82, 318.
— Max, II, 2.
Ruhdel, Kurt 318.
Ruhnau, II, 312.
— Anton 98.
— Josef 180, 230.
Ruhnke, Carl 164.
— Ernst 182.
— Ewald 114, 160.
— Gustav 152.
Rumey, Fr., II, 86.
Rumler, Kurt 30.
Runge, Gustav, II, 166.
Ruski, Hans, II, 320.
Rust, August 314.
Rutkat, II, 48.
Ruthke, Ernst 320.

Saager, Paul 388.
Saalmann, Adolf 64.
Sablowski, Max 330.
Saborowski, Frau verw. und Erben 28.
— Oscar, I, 28.
Sachs, Gustav 136.
— Richard 390.
Sackel, II, 190.
Sacksen, Carl 252.
— Walter 250, 252.
Sadda 68.
Sadowski, Adolf 40.
— Bernhard 222.
— Gustav 26.
Saemann, Franz 386.
Saffrann, II, 248.
Sager, G. 186.
Sahm, Magnus 240.
— Marie 20.
— Valentin 242.
Saint-Paul, von 228.
— Leopold von 232.
— Ulrich von 230.
— Walter von 232, 234.
— Wilhelm von 232.
Sakals, David 134.
Sakowski 98.
— Erich, I, 12.
— Karl 14.
Salecker, Rich. II. 78.
Salewski 198.
— Friedrich 38.
— Hermann 38.
Salkowski, II, 384.
Sallowsky, Erich 136.
Salomon 292.
— Jakob 256.
Salweski, Samuel 42.
Salwey, Fritz, I, 336.
Salz, Otto 198.
Salzmann, I, 50.
Samland, Franz 316.
Samuel-Schönfließ, I, 248.
Sandelowsky, Arthur 196.
— Siegm. I, 222, 308.
Sanden, Alfred von 76, 84, 88, 90, 92.
— Hans Sebastian von Frhr. 166.
— Jenny Freifr. v. geb. v. Bergen 164.
— 'sche Erben, Magdalena v. 78.
— Walter von, I, 78.
Sander, II, 14.
Sandmann, Walter 282.
Sangel, Georg 138.
Sankt Elisabeth-Hospital 336.
Sankt Nicolai, 338.
St. Spiritus- u. Georgii-Hospital 186.
Sarasin, Regnauld 56.
Sarimski, Gustav 224.
— Max 74.
Saß, Frau Baronin von, geb. Bellegarde 240.
Satow, Adolf 28.
Saucken, August von 96.
— Kurt v. I, 96.
— Leonore von 96.
— Otto von 96.
— -Julienfelde, Otto Heinrich von 88.
— -Loschen, Siegfried von 286. 288.

Sauff, Heinrich 326.
Saupe, Albert 156.
Sauvant, Otto 128.
— Carl 120.
— Franz 112.
— Georg, II, 104.
Sawitzky, Friedrich 126.
Sbrzesny, Gustav 14.
Schaack's Erben 130.
Schaak, 298.
— Gustav 134.
— Karl 172.
— Oskar 34.
— Otto 54.
Schablonski, August 224.
Schabram, Leo 242.
— Paul 14.
— Rosa 2.
Schächer, Friedrich, II, 204.
Schachner, Friedrich 102.
Schacht, Adolf, II, 288.
— Andreas 24.
— Aug. 58.
— Bruno 58.
— Hermann 44, 58.
— Joseph 8.
— Leo 10.
— Otto, II, 54.
— Otto, II, 322.
Schachtner, Emil 150.
— Fritz 170.
— Gustav 168.
Schack, Benno von, I, 368.
Schack, Paul von, I, 38.
Schadwinkel, Erwin 264.
— Friedrich 208.
Schaefer, Friedrich 142.
— Otto 114.
Schaefke, Fritz 24.
Schaetzke, Ernst, II, 358.
Schaewen, Clara vw. von 364.
Schäfer, Karl 278.
— II, 170, 172.
— Friedrich 104.
— Karl, II, 26.
Schall, 348.
Schallnaß, Wilh. II, 196.
Schammer, II, 210.
Schapals, II, 236.
— Christoph 132.
Scharfenorth, Herm. 2.
— Leopold 232.
Scharffenorth & Co., Aloys 182
— Joh. 244.
Scharfetter, II, 262.
— Curt 376.
— Friedr. 86.
— Johann 120.
— Otto 90.
Scharffetter, Frau Amalie 108
— Fritz 192.
— Gustav 262.
Scharlach, Karl 308.
— Robert 278.
Schaschke, Konrad 252.
Schattauer, Emil 156.
— Gustav 156.
Schatz, Philipp 324.
Schaudinn, Albert 96.
— Gustav 168.
Schauer, Carl 20.
— Fritz 18.
— Wilh. 18.
Schaumann, Adolf 106.
— Matthes 384.
Schawaller, Bruno 102.
— Karl 104.
Scott, Emil 322.
— Werner, II, 256.
— Walter 256.
Scheduikat, Adolf 154.
Scheer, Albert 204.
— Andreas 242.
— Hugo 240.
Scheffler, F. 100.
— Heinrich 324.
— Kurt 276.
— Otto 100.
— Rich. II, 288.
Scheidat, Eduard 84.
Scheidereiter, Franz 330.
Scheller, II, 12.
Schellig, II, 192.
Schemschieß, II, 318.
Schenke, Willy 92.
Schendel, 30.
Schenk zu Tautenburg, Georg Frhr. von 314.
— — Frhr. Gottfried auf Doben 16.
— — Gottfried Frhr. v. 74.
Schepansky, Adolf 362.
Schergaut, Gustav 262.
Schermall, Bruno 268.
Schermoks, Michael 372.
Scherotzki, Gustav 26.
Scherz, Hans, II, 14.
Scheske, Arthur 42.
Scheu, 158, 372.
Scheumann, Frau Friederike 62.
— M. II, 220.
Schichau, Alfred von 234, 236.
— E. von 234.
— Roderich von 232, 234.
Schidlowski, Bruno 274.
— Helmut, I, 278.
Schielke, Emil 354.
Schiemann, Robert 310.
Schiewe, Otto 166.
Schieweck, Aug. II, 230, 236.
Schikarski, Franz 238.
Schikowski, Friedrich 326.
— Peter 180.
— Richard 324.
Schilke, Fritz 62.
— Max 48.
Schiller, I, 34.
Schilling, Max 362.
Schimanski, Eduard 356.
— H. 38.
Schimkat, Fritz 380.
— Otto 166.
Schimmelpenning v. d. Oye Eberhard Baron v. Buhl, gen. 210.
Schimmelpfennig, E. 218.
— Karl 258.
Schindelmeiser, Carl 152.
Schink, Johann 316.
Schinz, II, 56.
— August 90, 94.
— Fritz 90.
— Gustav 94.
— Heinrich 124.
Schinz, Johann 102.
— Rudolf 76.
Schipp, Viktor von, II, 6, 52.
Schippel, Wilhelm 100.
Schirdewan, Karl II, 348.
Schirmacher 110.
— II, 266.
— Emil 230.
— Hugo 234.
Schirrmacher, Albert 148.
— Hermann 74.
— Otto 362.
— Rudolf 388.
Schlagowsky, Gustav 138.
Schlatter, Otto 106.
Schlaugat, Oskar 100.
Schlecht, Wilhelm 290.
Schleiermann, II, 276.
Schleiff, II, 270.
Schlemminger, Carl 14.
— Hans 150.
Schleminger 30.
Schlenger, Gustav 34.
Schlenther, Erich 162.
— Kurt, II. 130, 176, 380.
— Wilhelm von 378.
Schlesiger, 34.
Schleth. II, 308.
Schleußner, August von 60.
Schlicht, II, 216.
Schlichting, 346.
Schlick, E. 260.
— Eugen 374.
— Gustav 116, 384,
Schlieben, Georg-Guenther Graf von 330.
Schlieky, Rob. 10.
Schliepat, II, 222.
Schlinke, Fritz 16.
Schlieter, Paul 386.
Schlonski, A. 62.
Schlonski, Reinhold 16.
Schmalz, Felix 154.
Schmaucks II, 200.
Schmelz, Gustav 110.
Schmerling,, II, 136.
Schmidt 68, 140.
— I, 248.
— Adolf 368.
— Albert 194.
— Alfred 356.
— Andreas 184, 246.
— Anton 12, 58.
— Frau Antonie 134.
— Arthur 188.
— Chr. 56.
— Ed. 168.
— Eduard 392.
— Ernst 336.
— Franz 266.
— Fritz 154.
— Gustav 104, 112.
— Hans 292.
— Heinrich 344.
— Johannes 340.
— Joseph 6.
— Julius 232, 324.
— Max 352.
— Otto 264, 316.
— Paul 52.
— Paul, II, 296.
Schmidt von Altenstadt, Ulrich 76.
— Wilhelm, II, 338.
— William 298.
— Willy 328.
Schmidtfeld, Ernst Frhr. von 328.
Schmidtke, Adolf 98.
— Emil 108.
— Georg 80.
— Walter, I, 330.
Schmidtsdorff, I, 60.
Schmidtseck, Walter Frhr. v. 210.
—'sches Fideikommiß, Freiherrl. von 318.
Schmitt, Reinhard 210.
Schmoldt, Robert 120.
Schnase, Franz 264.
Schneege, Ernst, I, 190.
— Max 230.
— Robert 200.
— Rudolf 190.
Schneeweiß, Franz, Oberförster, II, 310.
Schneider, II, 230, 258.
— Adolf 104.
— Albert 160, 162.
— Fritz 170.
— Hermann 44, 352.
— P., II, 312.
Schneidereit 150.
— Albert 150.
— Georg 168, 262.
— Wilh., I, 378.
Schneller, Friedrich 154.
— Fritz, I, 156.
— Hermann 156.
Schneppat, Anton 164.
— Fritz 158.
— Otto 156.
Schnigge, August 282.
Schober, Franz 330.
Schock, August 10.
Schöder, Stadtforstrat 340.
Schoen, Hans 158.
— Otto 44.
— Willi 160.
Schoenlein, Hans 272.
Schoenwald, Carl 94.
Schokoll, Otto 164.
Schön, Theodor von 104.
Schon, Walter 382.
Schonem, C., II, 380.
Schönlein, Fritz 42, 106.
Schönsee, David 296.
Schönwald, II, 312.
— Wilhelm 164.
Schott, II, 184.
Schottke, II, 298.
Schoultz von Ascheraden, Eugen Freiherr 284.
Schrade, August 240.
Schrade, Leo 182.
— Otto 300.
Schrader, Albert 114.
Schrang, Frau M. 88.
Schreiber, Herbert 28.
— Horst 32.
— Karl 350.
Schrewe, I, 328.
— Erich, I, 324.
— Ernst 328.

Schrock, Martin 338.
Schroeder, Fritz 232.
— Klaus, II, 88.
— Kurt 294.
— Marg. von 234.
— R., II, 56.
Schröder, I, 292.
— II, 352.
— Oberinsp., II, 202.
— August 184, 292.
— Ernst 206.
— F., II, 218.
— Harry, II, 158.
Schrödter, Arthur 342.
Schroeter 230.
— Anton 30.
— Bernh., II, 232.
— Hermann 338, 340.
— Johann 284.
— O. 20.
Schroetter, Siegmar Baron v. 206.
Schröter, Franz 194.
— Heinrich 148.
— Rudolf 26.
Schubert, Paul, II, 354.
— Oberförster, II, 290.
Schuckel, Otto 266.
Schuelke, Ernst, I, 306.
Schuklat, August 86.
Schuld, Johannes 124.
Schulenburg, Wilhelm 288.
Schultz 30.
— II, 46.
— Erich 226.
— -Fademrecht, Erich 312.
— Friedrich 276.
— Gustav 134.
— J., I, 304.
— Robert 138.
— Willy 154.
Schultze, Max 46.
Schulz 378.
— I, 216.
— II, 100, 182, 200.
— A. 228.
— Adalbert 18.
— Adolf 48, 162.
— Albert 252.
— Alfred 32.
— Andreas 184.
— Anton, I, 278.
— Anton 226.
— Arno 162.
— 228.
— B. 228.
— Bernhard 182.
— Bruno, I, 32.
— Carl, II, 112.
— Carl 350.
— Emil, II, 288.
— Erich 224.
— F. 78.
— Franz 386.
— Friedrich 280.
— Fritz 286.
— Hans 322.
— Hans, II, 190.
— Hermann, II, 340.
— Hugo 136, 210, 232, 272.
— Karl 276.
— Kurt 144.
Schulz, Max 176.
— Martha 22.
— Moritz 132.
— Otto 204, 232, 388.
— Osw., II, 280.
— Richard 24, 192, 198, 376.
— Walter, II, 298.
— Wilhelm 200.
Schulze, Behrend von 376.
— Carl 16.
— Johannes 124.
— Richard, I, 356.
— Walter von 374.
Schulzen, Friedrich Wilhelm von 2.
Schumacher, Elise verw. I, 356.
— Emil 56.
Schumann, I, 278.
— Albert 292, 294.
— Aug. I, 80.
— Ernst, II, 80.
— Wilhelm 198.
Schümann, 312.
— Arthur, I, 300.
— Karl, I, 316.
— Paul, I, 312.
— Paul 56.
— Richard, I, 280.
Schundau, II, 264.
Schur, Fritz 20
Schuster, 378.
— Egbert 176.
— Otto 138.
Schütt, Albert 384.
Schütze, II, 122.
Schwaarck, Franz 276.
Schwandt, Gustav 168.
— Josef, I, 374.
— Matthias 172.
Schwanke, August 36.
— Hermann, I, 36.
— Marie verw. 36.
— Marta Frau Ökonomierat 38
— Marta 36.
Schwarck, Kurt, I, 250.
Schwark, 22.
— Anton 244.
— Bernhard 80.
— Otto 104.
Schwarz, II, 216.
— Anton 238.
— Artur 386.
— August 322.
— Bernhard 196.
— Carl 234.
— Eduard 312.
— Ewald 132,
— Fritz 76.
— Gustav 330.
— Louis 120.
— Paul 366.
— Rudolf 206.
— Walter 314, 360.
— Th. 282.
Schwarzer, Ernst Erich, II, 190.
Schwarzin. Otto 168.
Schwarzrock, Fritz 258.
Schwartz, E. 94.
— Gustav 360.
— Joseph 244.
Schweiger, 330.
— Franz 106.
— Wilhelm 330.
Schweighöfer, Ernst 126.
— Fritz 170.
— Hans 170.
— Karl u. Luise v. Wittich geb. Schweighöfer 172.
— L. 114.
Schweinberger Eduard 152.
— Franz 154.
Schweizer-Theodor, Herbert 74
Schwemmer, 78.
Schwenzfeier, Hugo 242.
Schwerin, Alexander Graf v. 318.
— Alexander Graf von I, 314.
— Ludwig Graf von 306, 308, 310, 312, 314.
— Otto Reichsgraf von 286, 294.
Schwertfeger, Aug. II, 296.
Schwichtenberg, Artur 382.
— Georg, 206.
— Kurt 338,
— Otto 296.
— Otto, I, 298.
Schwill, I, 192.
— Conrad 228.
— Rolf 256.
Schwing, Max 390.
Schwirblat, Richard 126.
Schwittay, II, 146.
Scott, Ernst 76.
Seefeldt, Alfred 48.
Seel, Fr., II, 14.
Segadlo, Kurt 216.
Segatz 26.
Sehmer, Waldemar 246, 256.
Seibicke, Karl 82.
Seifert, Hugo 358.
Seidel, Alphons 332.
— Eduard 12.
Seidenberg, II, 284, 290, 292.
Seiler, Karl 310.
Selke 46.
Sell, Otto 126.
Selz, Adolf 136.
Sember, August 84.
— Leo 100.
Sender, Albert 70.
Sendzick, Gustav 12.
Sensen, Franz, II, 236.
Sensfuß, I, 76.
Seredszun, Wilhelm 170.
Setten, Gerhard von 256.
Seybold, II, 214.
Seydel, Friedrich 82.
— 'sche Familienstiftung, Fr. 148.
— -Meltzer'sche Stiftung 252, 260.
Seydler, Frank 202.
— Hermann 156.
— Hugo 292.
— Otto 214.
— Richard 186.
Siebert, Emil 48.
— Georg 188, 228.
— Otto 48.
— Robert 136.
Sieg, II, 48.
Siegmund, Albert 256.
Siegmundt, Carl 142.
Siegmunt, II, 48.
Siemund, Willi 296.
Siegfried, Dr. Erich von 228
— Georg 312.
— Herbert von 236.
— Max 316.
— Oswald 316.
— Walter 310.
Settegast, II, 372, 376.
Sielmann, II, 166.
— Bruno, II, 354.
— Herbert 256.
— Richard 342.
Sieloff 138.
— Otto 114.
— Robert 128.
Siemens'sche Erben von 94.
Siemoneit, Aug. 152.
Sierakowski, Graf Stanislaus von 362, 366.
Sierig 146.
— Hermann 20.
Siewers, II, 4.
Silbermann, Samuel 376.
Simon, Franz, II, 254.
Simpson, George 118.
— Hans Hippolyt von 112.
Sinhuber, Albert 110.
— Emil 110.
— Otto 110.
— Richard 90.
Sinnecker Georg 172.
— Rudolf 88.
Sinnhuber, C. 32.
— Ernst 106.
— H. 102.
— Hermann 106.
— Otto 106.
Sinz, II, 354.
Sipli, Erast, II, 224, 316.
Siska, Rich. 16.
Sitter, Friedrich 380.
Skatikat, Albert 152.
Skauradszun, Georg 170.
— Hermann 172.
Skeriat, II, 152.
Skibbe, Friedrich 168.
— Kurt, I, 130.
— R. 130.
Skirl, Gustav 298.
Skok, Julius 14.
Skopnick, Max von 308.
Skottke, Paul 270.
Skottki, Johann 242.
Skowasch, Otto 38.
Skowronnek, Adolf, I, 24.
Skowronski, August 58.
Skrodzki, Albert 10.
Skutnik, Wilhelm 140.
Skzeczka, Rudolf 224.
Slottko, Gustav 22.
Smelkus, Fritz 86.
— Julius 330.
Smentek 16.
Sobottka, Louise verw. Czerwonka 26.
Sodeikat, Christ. 384.
Soecknick Rudolf 194.
— Otto 194.
Sohst, Hugo, I, 206, 288.

Sokat, Julius 154.
Sokolowski, Joh. 30.
Soldat, Emil 126.
— Frau 226.
— Hans, II, 316.
Solondz, August 12.
Solty 258.
Sommer, Helene 192.
Sommerfeld, Albert 94.
— Andr. 240.
— August 244.
— Daniel 86.
Sommermeyer, II, 104.
Sonnenberg, II, 188.
Sonnenberger, Joh. 174.
Sonnenfeld, II, 292.
Sonnenstuhl, Emil 268.
Sosat, Emil, I, 90.
— Emma Frau geb. Burchard 108.
— Fritz, I, 82.
— Minna 90.
Spaeth, Paul von 262, 266.
Spandöck, Ernst 118.
— Gustav 386.
— Louis 386.
— Otto 196.
— Walter 386.
Spangehl, Adolf 134.
— Bruno 132.
Spauschus, Ferdinand 86.
Speck v. Sternburg, Frhr. 100.
Specka, Gottlieb 30.
Spehr, Robert 268.
Sperber, Anna von 90.
— Arthur 206.
— Asta verw. von 166.
— Berta von 84.
— E. v. 166.
— Erich 74.
— Eugen von 160.
— Friedrich 294.
— Gustav 222.
— Hans von 158, 162, 382.
— Jenny 378.
Sperling, Bruno 156.
— Gustav 366.
— Hermann 262.
Spiegelberg, Friedr. 302.
— Fr., I, 300.
Spieß, Fritz, I, 268.
Spießhöfer, Willy 102.
Spilgies, Heinrich 176.
Spinner, Johann 364.
Spirgatis, Herm. 98.
Spodeit & Laurus 372.
Spohr, II, 192.
Sponeck, Graf von, II, 106.
— — 108.
Spornhauer, Oskar 96.
Sprengel, Louis 212.
— O. 218.
Springer, II, 38.
— Ernst 194.
Springborn, Ingo 364.
Staatl. Bergwerksverwaltung Palmnicken 196.
— Gutsverwaltung Mosgau 354.
Staatlicher Forst 356.
Staatsforstverwaltung 186.
Stabbert, I. A. von 242.
— Friedrich von 8.
— -Parkitten, Friedrich von 242.
Stach, Wilhelm 36.
Stadie 164.
— II, 300.
— Frau Clara 80, 118.
— Ernst 138.
— Franz 196.
— Fritz 330.
— Otto 264.
— W., II, 216.
Stadt Allenstein 2.
— Angerburg 74.
— Bartenstein 288.
— Elbing 302, 336, 338, 340.
— Fischhausen 188.
— Insterburg 118, 122, 124, 128.
— Königsberg 258.
— Labiau 266.
— Lyck 32.
— Marienburg 342, 360.
— Osterode 56.
— Rastenburg 306, 310, 316.
Stadtgemeinde Elbing 338.
— Königsberg 254.
— Ortelsburg 42.
— Tilsit 176, 382.
Städtische Werke, Königsberg 192.
Staerk, M., I, 188.
Stage, Hermann 364.
Stahl, Max, II, 122.
— Theodor 208.
Staib, Eugen 214.
Stange, Albert 284.
— Richard 230.
Stankewitz, Adam 30.
— Jacob 30.
Stark, Stefan 294.
Stattaus, Franz 126.
— Hermann 320.
Stattmiller, Richard 342.
Stecher, Franz, I, 70.
Steckel, Adolf, II, 184, 300.
— Emil 282.
— Erich 232.
Steegen, Alexander von 286.
— -'sche Erben von 230, 236.
— -'sche Erben, Oskar von 288.
— Susanne von 228.
Steegenwallner, II, 228.
Steer, August 236.
— Wilhelm 308.
Steffan, August 44.
Steffen, II, 68.
— Aug. 10.
— Carl 232.
— Florian 184.
— Hugo 184.
— Justus 180.
— W. 338.
Steffler 232.
— Ludwig 252.
Stehr, Karl 200.
Stein, Albrecht von auf Grasnitz 48.
— Edmund, I, 292.
— Otto, II, 150.
Steinberg, II, 122.
Steinbiß, Paul 268.
Steinbrück, Johannes 362.
— Willy, I, 268.
Steiner, Emil 110.
— Franz 156.
— Fritz 92.
— Hermann 88.
— Karl 104.
— Karl, II, 106.
Steinger, Joh. vw. 320.
Steinhardt, II, 304.
Steiniger, Richard 118.
Steinke, Adolf 274.
— Günther 266.
Steinleitner, II, 160.
Steinning 188.
Steinwender, II, 130.
— Auguste 116.
— Ernst, II, 116.
Stentzler, Leopold 128.
Stenzel, Alfred, II, 38.
— Arthur 284.
Stephan 354.
— Gertrude, geb. Sperling 54.
Steppat, II, 24.
Steppuhn, Richard 208.
Steputat, Dr. Willi 216, 220.
— Viktor 88.
Stern, Dr. 6.
— Otto, II, 260.
Stetzka, Emil 36.
Stief, P. 374.
Stiegler, II, 304.
Stiemer, Gustav 288.
Stiller, Alfred 30.
— Anton 8.
Stillfried, Georg Graf von 28.
Stinski 102.
Stobbe, Curt 228.
— Ernst, i. Fa. Ferd. Stobbe Nachf. 338.
— Ferd. 180, 262.
— Max 308.
— Theodor 184.
Stock, Emil, I, 348.
Stockfisch, II, 288.
Stockhaus, I, 70.
Stockhausen, von 116.
— Frau Jeanne von, geb. Wien 56.
Stoeber, II, 212.
Stoermer, Max 342.
Stojentin, Max von, II, 190.
Stolberg-Wernigerode, Se. Erl. Albrecht Graf zu 222, 224, 308, 312.
Stolz, Adolf 372.
Stolzenwald, Albert 290.
Stöpke, Willy 252.
Stoppel, I, 356.
— Heinrich 272.
Störmer, Albert 364.
— Fritz 362.
— Willy 342.
Stoyke, Reinhold 54.
Strahl, Bruno 138.
Strand-Villenkolonie Westende-Rosehnen 198.
Strauß 378.
— Franz, II, 316.
— Friedrich 360.
Strehl, Artur 198.
— Arthur, I, 208.
— Karl 30.
Strehlau, G. 344.
Strewinski, Adolf 34.
— Joh. 78.
Strich, Ernst 360.
— Franz 366.
— Richard 344.
Stroehmer, Herbert, Rittm. a. D. 270.
Ströhmer, II, 358.
— Frau verw. 358.
Strötzel, Matthäus 222.
Strotzki, II, 118.
Struck, Julius 82.
Strusinski, Hubert von 56.
Strutzberg, Otto 34.
Strüvy, I, 192.
— Carl, II, 288.
— Curt, I, 288, 296.
— Frau, geb. Freiin von König 294.
— Kurt 266.
— Wilhelm 288, 290, 296.
Strywski, Konrad 26.
Stubenrauch, Anna verw. Jänz, I, 12.
Stuhlert, Frau verw. 376.
Stuhrmann, Andreas 272.
— Carl 238.
— Joh. 60.
Stürckow, Fr. Wilh. 350.
Sturies, Emil 130.
Sturm, Louis 138.
Sturmat, II, 230.
Stürmer, Georg, II, 10.
Sturmhoefel, Meta 212.
Sturmhöfel, Walter 204.
Stutterheim, Alt-, Waldemar v. 204.
Stutterheim, Werner von 286.
Stuwe 104.
Sucker, Kurt 218.
Sudan, Hans 86.
— Hugo 92.
Supplieth, Albert 386.
Süptitz, Albert 22.
Surmann, Dr. Wilh. 186.
Süß, Emil 76.
— Reinhold 368.
— Robert 360.
Swars, David 382.
Swiderski, Karl 144.
Sylla, Adolf 32.
Symanski, Gustav 22.
Szameit, Friedr. 96.
Szardening 376.
Szczepansky, Friedrich 14.
Szelinski, Eugen 196.
— Friedrich 276.
— W. v., I, 366.
Sziegand, Joh. 382.
Sziegoleit, August 160.
Szukalski, Th. 22.
Szymonski, Waldemar von 208.

Taeubner 286.
Talke, Walter, I, 124.
Tamm, Wilhelm 28.
Tantow, Hugo 200.

Tanschus, Max 266.
Tantt, Gustav 28.
Tartsch, II, 250.
Tarutis, B. 176.
Tatzko, Johann 148.
Taube, Augustin 244.
— Bruno, I, 238.
— Johann 238.
Tausendfreund, Otto 390.
Technow, Willy 384.
Teichert, Franz 202, 234.
— Gustav 308.
Teichmüller, Dr. 316.
Teller, Agnes 272.
— Erich, II, 272.
Tengel, Erich 328.
Tepper, Joh. 82.
Terner, Eugen 262, 264.
— Paul 268.
— Waldemar 268.
Terraingesellschaft Ernsthof-Zögershof m. b. H. 248.
Tertel, August 146.
Teschendorf 364.
Teschke, II, 210.
— Fr. 360.
— Karl, I, 260.
— Otto, II, 46.
Teschner, Bruno 20.
— Hubert 244.
Teske, Gustav 40.
Teßmann, Fritz 234.
— Wilhelm 224.
Teßmer, II, 228.
Tettau, Georg von, Freiherr 294.
Tetzlaff, Otto 360.
Teubler, Karl 126.
— Rudolf 380.
Tevenow, von, I, 368.
Tgahrt, Franz 362.
Thal, Ernst 228.
Thalwitzer, II, 284, 294.
— Max 296.
Thater, Karl 182.
Theopold, Paul 324.
Thiede, David 22.
Thiedig, Anna 238.
— Alfred 270.
— August 246.
Thiedemann, Aloys 184.
— Georg 186.
Thiedmann, Carl 238.
— Marie 32.
Thiel, II, 230.
— Arthur 130.
— August 184.
— Friedrich 206.
— Georg 236, 360.
— Josef 242.
— Otto 70.
— Otto, II, 288.
— Richard 136.
Thielebein, Karl 352.
Thielemann, Christian 10.
Thieler, Eduard 84.
Thieler, Franz 142.
Thielhardt, II, 312.
Thielmann, Oskar 68.
Thiem, II, 210.
Thierbach, Ewald 132.
— Felix 138, 384.
Thieß 44.
Thieß, Fritz 102.
Thimm, I, 304.
— Eduard 236.
— Karl, I, 302.
— Leo 238.
— Oskar, I, 8.
— Otto 82.
— Otto, I, 200.
— Walter 218.
Thimoreit, Fritz 326.
Thom, Ernst 346.
Thoma, Edgar 266.
Thomas, II, 230.
Thomasius, Gottfried 48.
— Robert 54.
— Günther, I, 48.
Thomaschewski, H. u. B., Gebr. 34.
— Carl 358.
Thomaschky, Hermann 328.
Thomaszik, Wilhelm 64.
Thorun, II, 284.
Thrun, II, 272.
Thyben, Carl 274.
— Paul 320.
Thymian, Erich 326.
Tiede, Otto 222.
Tiedemann, Hugo 136.
— Otto 138.
Tiedtke, Rudolf 214.
Tiefensee, Friedrich 216.
Tiegs, Franz 22.
Tielmann, Fritz, II, 118.
Tiemann, II, 8.
Tießen, Werner, I. 192.
Tietz, Hermann 294.
— J. 310.
— Reinhard 246.
— -Hellbusch, Clara 216.
Tiffensee, Rich., II, 122.
Timm, II, 96.
— Else 76.
— Otto, I. 254.
Tinschmann, Bernhard 120.
Tisat, II, 254.
Tischler, August 114.
— Marie geb. Kowalski 208.
Tittler, Albert 268.
Tobey, Anton 244.
Todtenhaupt, F., II, 252.
— Gustav 252.
— Robert 330.
Tolkiehn, Fritz, I, 190.
— Gustav 190.
— Therese, verw. Frau 186.
Tolkmitt, Anna 236.
— Anna, I, 142.
— Hermann, I, 234.
— Oskar, II, 148, 272.
— Paul, II, 272.
— Richard 264.
— & Knorr 100.
Tolsdorff, Ilse geb. v. Lenski 148.
— 's Erben, Theodor 144.
— -Billstein, Lisbeth 140.
Tolksdorf 306.
Tolksdorff, Georg 248.
Tomaschewski, Karl 38.
Tomoscheit, Carl 118.
Töpfer, Albert 306.
Torner, Paul 100.
Tornier, Paul 342.
— Otto 340.
— Richard 342.
Torun, Heinrich 322.
Totenhaupt, Gustav 128.
Totenhoefer, Julius, 216, 224.
— R., I, 224.
Trautwein, II, 308.
Trenck, Gustav, Graf von der 266.
— Karl von der 296.
Trenkmann, Eduard 60.
Treptau, Max 266.
Treskow, von, II, 132.
Tresp, Alois 46.
— Andreas 246.
— Hugo 244.
— Theodor 64.
Treuhandgesellschaft Berlin-Dessau, I, 122, 128.
Treusch v. Buttlar-Brandenfels, Burkhard, Freiherr 282.
Treutler, Ernst, II, 328.
Triebel, Franz 202.
— Georg 258.
Tröder, Richard 92.
Trojan, Friedrich 34.
Trosiener, II, 292.
Trzeczak 64.
Trzecziak, Karl 12.
Trunz, Albert 186.
— Heinrich 388.
Trusch, Fritz 288.
— Hermann 388.
Trutnau, E. 130.
Tuchelke 30.
Tuchlenski, Karl 144.
— Paul 140.
Tuschlinski, August 26.
— Carl 28.
Turowski, Gustav 146.
Tybussek, II, 4.
Tysarzik, Fritz, II, 54.

Uecker, Paul 196.
— Walter, I, 196.
Uffhausen, Waldemar 118.
Uhde, II, 164.
Uhse, Walter 74.
Ullrich, Otto 256.
Ulmer, Ernst 196.
Ulrich, II, 56.
— August 94, 268.
— Emil 156.
— Georg, II, 236.
— Otto 304.
— -Schanwitz, Otto, I, 248.
— Robert 152.
Umlaufft, Otto 262.
Umnierski, II, 12.
Ungermann, Friedrich 324.
Uniongießerei A.-G., Königsberg i. Pr. 248.
Unrau, Artur 346.
— Benhard 852.
— Richard 86.
Unruh, II, 198.
— 'sche Erben 226.
Unterberger, Franz 230.
Urbons, Georg 162.
Urbschat, Friedrich 170.
— Fritz 104.
— Mathes 108, 172.
Uschkoreit, Adolf 100.

Valentini, II, 286.
— G., Dr. 286.
Venohr, Rudolf 390.
Venor, A, 230.
Ventzmer, I, 32.
Verblend- u. Formsandstein-Ziegelei, Kl.-Nuhr, G. m. b. H. 324.
Vereinig. Ostpr. Pferdezüchter, Insterburger-Tattersall A.-G. 122.
Vergin, Gebr. 100.
Verwaltungsbehörd.: Oberfischmeisteramt i. Lötzen, II, 146.
Viohl, Fritz 260.
Vogdt, II, 44.
— Marie verw. 338.
Vogel, Albert 390.
— Alfred 390.
— Ernst 28.
— Oskar 230.
Vogelreuter, Carl 86.
— Ernst 127.
— Johannes 88.
— Max, II, 214.
Vogt, Alfred 64.
Voigdt, Fr. 88.
— Viktor 84.
Volckmann, Gustav 336.
— Paul 336.
Volkmann, Friedr. 352.
Vollerthun, Paul 342.
Vollstedt, II, 300.
Volprecht, Oskar 50.
Völsch, Walter 310.
Vongehr, Gustav 380.
— Hermann 130.
Vorberg, II, 100.
Vorhoff, Ferd. 268.
Voß, Hans 42.
—, Julius, II, 16.
Vorwerk, Wilh. 132.

Wachowitz, Johannes 280.
Wachsmuth, Fritz 372.
Wadehn, Theodor 200.
Wäger, Erich 310.
Wagner 42.
— Friedrich 256.
— Kurt 128.
— Lothar 64.
Wahrburg, Otto 122.
Waldow, Hugo 40.
Walendy, Samuel 148.
Walker, F. 12.
— Gustav 312.
Wallat, Hugo 158.
Wallentowitz, Fritz 224.
Wallmann, Ferd., II, 100.
Wallner, Albert 176.
Walpuski, Max 40.
Walter, II, 190, 354.
— Ferdinand 212.
— Gustav 126.
— Hugo 276.
— Otto 290.

Waltereit, Johann 168.
Walzer, Alfred, I, 54.
— Carl 204.
— Kurt 282.
Wander, Theodor 326.
Wangnick, Waldemar 96.
Wannovius, F. 382.
Wanschkuhn, II, 126.
Warda, Hermann 28.
Wargalla. Wilhelm 38.
Warkalla, II, 290.
Warkentin, Kurt, I, 360.
— Wwe. 80
Warkowski, Victor 6.
Warm, Fritz 82.
Warnat, Daniel 170.
Waschau, Adolf 282.
— Erich 80.
Waschk, Friedrich 18.
— Fritz 22.
Waschkowski, Emil 100.
— Joh. 102.
Waschulewski, Friedr. 102.
Waszyk, Gottlieb 142.
Waser, J., II, 306.
Wasserberg, I, 108.
Wasserzier, Johann 182.
Waubke, Paul 316.
Wauschkuhn, Max 94.
Weber 230.
— II, 328.
— Emil 96.
— Karl, I, 132.
— Käthe, Dr. 198.
— 'sche Stiftung der Stadt Riesenburg 354, 357.
Weck, II, 200.
Weczkalnys, Horst 76, 78.
Wedderkopp, Friedrich von 274.
Wedding, II, 46.
Wedel, Ernst von 86
— Detlev von 202.
— J. von, I, 232.
Weder, Ernst 220.
Wedler, Artur 134.
Weedt, H. 134.
Wege, Arthur 234.
— 'sche Erben. Vormund: Rittergutsbesitzer Wege, Sonnenstuhl 310.
Wegel, Rudolf 206.
— R. 230.
Wegerer, Wilhelm 164.
Wegmann. Anna, Fr., I, 84.
— 'sche Erben 84.
Wegner, Wilh. 260.
Webriede, Herrmann 82.
Weichbrodt, Max 34.
Weichler, Hermann 118.
Weichert, II, 46.
Weidemann, II, 70.
Weier, Carl 6.
Weinland, Otto 82.
Weise, I, 254.
Weiß, Adolf 12.
— Arthur 382.
— Bernhard 210.
— Carl 74.
— Franz 56.
— G. 188.
— Herbert 366.
— Otto von 322.
Weiß, Walter 342.
Weißer, Max 176.
Weißermel, Martha 48.
— 'sche Erben, I, 48.
Weitzel von Mudersbach, Karl Ludwig 54.
Welle, I, 350.
Weller, Fritz 194.
— Paul 254.
Welski, Fritz 360.
Welz, Otto 38.
Wenck, A., 190.
— Friedrich 198.
— Richard 218.
— Walter 386.
Wendland, II, 300.
— Eduard 270.
— Julius 260.
Wendorff, Joachim 310.
Wendrich, Fritz, I, 170.
— Wilh. 170.
Wendt Graf zu Eulenburg, Botho 204.
— E., Dr. 206, 250.
— Erich 92, 206.
— Ferdinand 232.
— Fritz 160.
— Peter 206, 250.
— R. 352.
— Wilhelm 256.
Weng, Franz 180.
— Joseph 184.
— Theodor 4.
Wenger, Franz 172.
Wenghöfer, A. 128.
Wenghoffer, Gustav 194.
Wenk 188.
— Albert 228.
— Heinrich 246.
— Hermann 196.
— Paul 198, 212.
Wennmoß, Fritz 194.
Wenski, Fritz 12.
Wenz, Walter 220.
Wenzel, II, 106.
— Gebr. 336.
— H. 140.
— Heinr. 366.
— Hermann 30.
— Hugo 136.
— Hulda, geb. Herzberg 270.
— Otto, II, 270.
— Wilhelm 274.
— Willy 48.
Wenzlawski, Oskar 32.
— Otto 272.
Wenzlowski, Adolf 40.
Wentzel, C. 114.
Wentzlow, II, 68.
Werdermann, Felix 186.
Werkies, Adolf 166.
Wermber 288.
Wermbter, II, 272.
Wermter I, Adolf 182.
— Bernhard 224.
— Johann 64.
— Leopold 58.
— Valenthin 4.
Wermke, Otto 290.
Werner, Albert 326.
— Karl 338.
— Oskar 284, 318.
— Otto 282.
Wernick, II, 336.
Wernitz, Anton von 54.
— Theodor von 54, 56.
Werthmann, Albert 374.
— Horst 158.
Weschkalnys, Franz 156.
Wesner 350.
Wessel, Kurt 318.
Weßkalnys, Frl. 147.
Westphal 166.
— E., II, 376.
— Hugo 138.
— Kurt 94.
— Louis 130.
— Otto 18, 134, 160.
Weszkalenys, Erich 156.
Weyhe, Friedrich von 196.
Wichert, II, 58.
Wicht, Hermann 80.
Wichert, Hans 32.
— M. 180.
Wichmann 248.
— Andr. 244.
— Anton 234.
— August 182.
— Hugo 238.
Wichler, Heinrich 342.
Wick, Richard 226.
Wiebe, Ernst 342.
— Heinrich, I, 222.
— Johann 362, 366.
— Marie 88.
— Otto, I, 346.
— Wilh. 362.
Wiechert, Bruno 310.
— Lothar 92.
Wiedwald, Emma 274.
Wiegandt, Franz 346.
Wiegers, Ad. 200.
Wiegleb, Friedrich 268.
Wiehler, Franz 340.
— Heinrich 342.
— Johann 340.
— Johannes 342.
— Max 312.
Wieler, Robert 342.
Wiemer, II, 252.
— A., I, 92.
— Adolf, I, 84.
— George 168.
Wien, II, 326.
— August 218.
— 's Erben, Otto, 190.
— Theodor 52.
Wienecke, Theodor 258.
Wienert, I, 288.
Wienrich, Franz 236.
Wiens, Johannes 340.
— M., II, 348.
— Paul 362.
Wiesberger, Carl 376.
— Frau 154.
Wiese, J., I, 354.
— Carl 374.
— Valentin 38.
Wiesemann, II, 108.
— Franz 126.
— Julius 100.
— Otto 162.
— Robert, II, 174.
Wiesenberg, II, 316.
Wieser, Gottfried 360.
Wieszoreck, Bernhard 144.
Wierubsch, II, 6.
Wietoska, Ludwig 10.
Wieszorrek, A., II, 146.
— Gottlieb 146.
Wiktor, Johann 16.
Wilck, II, 258.
— Arno 66.
Wild, II, 286.
Wilda, Werner 8.
Wilde, II, 44.
Wildies, II, 96.
Wilke, Paul 96.
— Carl August 82.
Wilkowski, Konrad 358.
Wilhelm, II, 194.
— II., chemaliger Kaiser von Deutschland 336.
— Fritz 70.
Wilke, Rudolf 40.
Will 286.
— Carl 116, 308.
Willamowius 186.
Wille, Gustav 342.
Willert, Erich 374.
William, D. 234.
— Karl 318.
Willig, II, 308.
Willrath, Karl 78.
Willumeit 244.
Willutzki, Paul 24.
— Richard 30.
— Willy 22.
Windelboth, Hans 284.
Winiker, Willy 206.
Winkler, I, 346.
— Robert 346.
Winter, Georg, II, 360.
Winterfeld, von, II, 210.
Wippern, Erich, II, 116.
Wippich, Eduard 38.
Wisbar, Hugo 160.
Wischnevzki, Friedr. 98.
Witschnes, W. 378.
Witt, I, 248.
— Emil 74, 82.
— Hugo 84.
— Karl 246.
— Leopold, I, 360.
— Richard 94.
— W., II, 358.
Witte, II, 280.
Wittke, Fritz 228.
Wittich, Anton von 190.
Wittland, Fritz 172.
Wittko, Walter 74.
Wittwer, Eduard 194.
— Fritz, I, 204.
Wlotzka, Friedrich 66.
— Gustav 70.
Wobbe, Johannes 180.
— Otto 386.
— P. 180.
Woedtke, Hans-Joachim von
Woelk 254.
Woelke, Gustav 96.
Wohlfeil, Adolf 350.
Wohlgemuth, Dr. jur. 1
— Ulrich 134.
Wohltätigkeitsanstalten „Bethesda“ 74.

Woisky, Joachim von 62.
— Jos. von 180.
Wokulat, Ernst 220.
Wolf u. Schall 348.
— August 386.
Wolff, I, 74.
— Arthur 78, 366.
— Otto 102, 208.
— Otto, I, 322.
Wolfsohn, Maximilian 376.
Wolle, G., II, 232.
— Meta, geb. Sinhuber 66.
— Rich., II, 262.
Woller 214.
Wollert, I, 40.
— Julius 222.
Wollowski, Karl 278.
Wollschläger, Ferdinand 42.
Woltag, Ernst 210.
Wolter, Hedwig 320.
— Wilhelm 24.
Wolters, Ernst 362.
— Otto 268.
Woobe, Bernhard 186.
Worcewski, Max, I, 300.
Worm, Otto 346.
— Walter 346.
Wormit, Eugen 212.
— Frau 290.
— Wilhelm 198.
Wosegien, Lisbeth 388.
Wosgien, Rosalie 332.
Woydak, Ludwig 26.
Woywod, Carl 24.
— Franz 58.
Wrangel, Hans Georg Freiherr von 212.
— Karl Freiherr von 224.
Wrede, Fritz, II, 138.
Wrege, Willy 40.
Wrobel, Ernst 26.
— Marie 26.
Wudtke, Hermann, II, 338.
Wulf, Emil 346.
Wulff, Friedrich 388.
Wunder, Fritz 92.
Wunderlich, II, 300.
— Arnold 336.
— August 172.
— Ernst 174.
— Fritz 128.
— Leo 174.
— Leopold 154.
Würth, Adolf 382.
Würtz, Robert 326.
Wüst, Walter 342.
Wuthenau, Hubert von, I, 46.
Wyludda, Herbert 70.
Zach, Gustav 318.
Zacharias, Leopold 76.
Zacheja, 2.
Zahn, Otto 142.
Zakrzewski, Stanislaus v. 10.
— Wilh. 70.
Zander, Alhert 292.
— E. II. 248.
— Hugo 212.
Zarniko, Hans 190.
Zawadzky-Polanka, v. I, 152.
Zawatzki, 194.
Zblewski, Josef 366.
Zebrowski, Ernst, II, 372.
Zechau, II, 2.
Zeddelmann, von 92.
Zehe, Curt 34.
Zeihe, Carl 312.
Zekau, Georg 42.
Zemke, II, 346.
Zenthöfer, Otto, I, 168,
Zeppke, Erich 364.
Zerrath, Ernst 132.
— Fritz 134.
— Gustav 136.
— Karl 268.
— Frau Marta geb. Szonn 262
— Otto 134.
Zelasinsky, Julius von 80.
Zeysig, Karl 32.
Zick, I, 124.
Ziehm, 368.
— Emil, II, 340.
— Emil, II, 340.
— Hans G. V. 366.
— Kurt 280.
Zielaskowski, Bruno, II, 328.
Zielke, Hermann 290.
Ziemba, Karl 32.
Ziemens, Bruno 278.
Zienan, Julius 126.
Zier, Fritz 30.
Ziesig, 306.
Zieske, Eugen 150.
— Otto 174.
Ziesmann, Michael 98.
Ziesmer, II, 44.
Zimmeck, Erna 70.
Zimmermann, Adolf 340.
— Anna 340.
— August 58.
— Beda 344.
— Karl 292.
— Leo 90.
— Otto 300.
Zint, Johannes, II, 180.
Zippau, 252.
Zipplies, Ferdinand 148.
Zitzewitz, Frau von, geb. v. Neumann.
Zitzlaff, Otto, I, 360, 362.
Zlomke, Richard 330.
Zobel, Aug. 358.
Zogeiser, Erwin 152.
— Martin 158.
Zollenkopf, I, 356.
— Wilhelm 284.
Zöllner, Emil 90.
Zoels, Friedrich 38.
Zorn, Heinrich 230.
Zühlke, II, 262.
Zülke, Gebr. 8.
Zürcher, Carl 162.
Zwanziger, Bruno, I, 14.
— Max 14.
Zywietz, Erich 36.

Für die Bücherei eines jeden Landwirtes

wird aus dem Verlag des Bibliographischen Instituts in Leipzig empfohlen:

Meyers Kleiner Handatlas

Zweite, vermehrte und verbesserte Auflage in 48 Haupt- und 35 Nebenkarten mit alphabetischem Namenverzeichnis. In Ganzleinen gebunden.

Meyers Kleiner Handatlas verzeichnet aufs sorgsamste alle geographisch-politischen Umwälzungen der Zeit und entspricht in jeder Hinsicht dem heutigen Stande der Forschung. Besonders vorteilhaft unterscheidet er sich von anderen neueren Atlanten dadurch, daß er für fast alle neuentstandenen Staatengebilde selbständige und wirklich umfassende Kartenbilder bringt. Andererseits sind die kulturell oder wirtschaftlich zusammengehörigen Nachbarländer zu einem gemeinsamen Kartenbild zusammengefaßt. Wo es möglich war, sind neben den heutigen politischen Grenzen auch die früheren gekennzeichnet. Das alphabetische Namenverzeichnis bedeutet auch eine sehr wesentliche Verbesserung des Atlasses und erleichtert in hohem Maße seine Handhabung. Seine technische Ausführung wird den höchsten Anforderungen gerecht.

Meyers Handlexikon

8. Auflage, Neudruck 1922, auf holzfreiem Papier. Etwa 75000 Stichwörter und Verweisungen auf 1632 Spalten Text, mit 2000 Abbildungen, 7 bunten, 46 schwarzen Tafeln und Tafelgruppierungen, 8 farbigen und 37 schwarzen Karten, sowie 24 Text- und statistischen Übersichten. In grünem Ganzleinen-Prachtband mit Goldpressung oder in Halbleder gebunden.

„Mustergültig gelöst ist hier die Aufgabe, das Wesentliche aus der Überfülle des Stoffes festzuhalten und das viele Neue, das die Umwälzungszeit gebracht hat, streng sachlich, knapp und doch sinngemäß in den bisherigen Bestand hineinzuarbeiten, ohne den Rahmen eines „Hand"-Lexikons zu sprengen." (Der Türmer, Stuttgart.)

Duden, Rechtschreibung der deutschen Sprache

und der Fremdwörter. Nach den amtlichen Regeln bearbeitet von Dr. J. Ernst Wülfing und Dr. Alfred C. Schmidt. Neunte Auflage. Gebunden.

„Wer schreibt, wird nie ohne den „Duden" auskommen, und deshalb gehört der handliche Band unbedingt auf jeden Schreibtisch, in jede Schreibstube, in jedes Kontor. Es ist ein immer zuverlässiger Ratgeber in allen Schreibangelegenheiten." (Neue Zürcher Zeitung.)

Helmolts Weltgeschichte

Zweite, neubearbeitete Auflage, unter Mitarbeit von über 40 bekannten Geschichtsforschern herausgegeben von Arnim Tille. Mit etwa 1000 Abbildungen im Text, 400 bunten und schwarzen Tafeln und 100 Karten. 9 Bände in Leinen oder in Halbleder gebunden.

„Ein wesentliches Erfordernis für die Brauchbarkeit einer jeden Weltgeschichte ist, daß sie bis zur Gegenwart durchgeführt ist. Diese Bedingung gilt doppelt nach einem so einschneidenden Wendepunkt wie dem Weltkriege. Die Neuauflage von Helmolts Weltgeschichte steht hier obenan, indem sie als erste unserer großen Weltgeschichten den Gesamtverlauf des Weltkrieges — Vorgeschichte, Gang und Wirkungen — in den Bereich ihrer Darstellungen einbezieht." (Leipziger Tageblatt.)

Brehms Tierleben

Vierte, neubearbeitete Auflage. Unter Mitarbeit bedeutender Zoologen herausgegeben von Prof. Dr. Otto zur Strassen. Mit 3231 Abbildungen im Text u. auf 346 schwarzen Tafeln sowie 279 farbigen Tafeln und 13 Karten. — 13 Bände (Band I: Wirbellose; Band II: Insekten; Band III: Fische; Band IV und V: Lurche und Kriechtiere; Band VI—IX: Vögel; Band X—XIII: Säugetiere). In Leinen oder in Halbleder gebd.

„Von der ersten Zeile bis zur letzten geht etwas Festliches durch das große Werk. Man fühlt jedem der Mitarbeiter gleichmäßig an, daß er unter der Verantwortlichkeit arbeitete, nur sein Allerbestes zu geben. Brehm konnte kein besseres Denkmal erhalten, als diese vereinigte Hingabe erster Gelehrten, etwas ihm Ebenbürtiges zu schaffen."
(Wilhelm Bölsche in der „Deutschen Rundschau", Berlin.)

Brehms Tierleben

Kleine Ausgabe für Volk und Schule, Dritte, neubearbeitete Auflage von Dr. Walther Kahle. Mit 587 Abbildungen im Text und 142 Tafeln in Farbendruck, Ätzung und Holzschnitt. 4 Bände (Bd. I: Wirbellose; Bd. II: Fische, Lurche, Kriechtiere; Bd. III: Vögel; Bd. IV: Säugetiere). In Leinen oder in Halbleder gebunden.

„Unter der volkstümlichen naturwissenschaftlichen Literatur haben wir kein Werk, das mit größerem Rechte den Anspruch erheben könnte, ein deutsches Haus- und Familienbuch vornehmer Art zu sein, als der „Kleine Brehm", der alle Vorzüge des Hauptwerkes in sich vereinigt, dabei aber einen wesentlich niedrigeren Preis hat. Seine herrlichen farbigen Bildertafeln zaubern ein Stück unverfälschter Natur mit sorgfältig belauschtem Tierleben vor das Auge des Beschauers." (Leipziger Lehrerzeitung.)

Pflanzenleben

Von Prof. Dr. Anton Kerner von Marilaun. Dritte Auflage, neubearbeitet von Prof. Dr. Adolph Hansen. Mit 472 Abbildungen im Text, 3 Karten und 100 Tafeln in Farbendruck, Ätzung usw. 3 Bände. In Leinen oder in Halbleder gebunden.

„In dem neuen „Kerner-Hansen" ist das lebendige Alte dieses bahnbrechenden Werkes in überaus geschickter und harmonischer Weise mit dem wissenschaftlich Neuen organisch verbunden worden, so daß ein neues, junges Werk wie aus einem Guß entstanden ist." (Nord und Süd, Breslau.)

Die Pflanzenwelt

Von Prof. Dr. Otto Warburg. Mit 786 Textbildern und 93 Tafeln in Farbendruck usw. 3 Bände. In Leinen oder in Halbleder gebunden.

„Dies Werk hat nicht nur für den Naturfreund und Fachmann, sondern auch für alle diejenigen, die überhaupt mit Pflanzen und deren Produkten zu tun haben, das allergrößte Interesse und steht in der Weltliteratur einzig da." (Vossische Zeitung, Berlin.)

Meyers Klassiker-Ausgaben

in mustergültiger, kritischer Bearbeitung mit Schlußanmerkungen und Literaturnachweisen.

Bisher erschienen 46 Klassiker mit 196 Bänden in Halbleinen, Ganzleinen oder Halbleder gebunden.

Auf Wunsch auch gegen monatliche Teilzahlungen zu beziehen.

Preisangaben, Lieferungsbedingungen sowie ausführliche Verzeichnisse kostenfrei durch

F. Schönemann m. b. H., Leipzig, Täubchenweg 17.

Arthur Schultz, Königsberg i. Pr. **Steindamm 20**
Gegründet 1865 :: Fernspr. 6415
Juwelen, Gold- und Silberwaren, Bestecke :: :: Spezialität: Eigene Fabrikate
Werkstätte für Goldschmiedearbeiten. Anfertigung feiner Juwelen, Umarbeitung alter Schmuckstücke.
Gravierungen, Vergoldungen, Versilberungen. Ankauf von Brillanten, Perlen, Gold und Silber.

Bezugsquellenverzeichnis.

Zur gefl. Beachtung! Der Verlag ließ es sich besonders angelegen sein, in dem nachfolgenden Verzeichnis eine Auswahl der leistungsfähigsten und bestbekanntesten Firmen unter Berücksichtigung jeglichen Bedarfs der Herren Rittergut- und Gutsbesitzer zusammenzustellen. Bei allen Bestellungen und Einkäufen empfiehlt es sich deshalb, die Geschäftsanzeigen zu beachten und diese Firmen zu berücksichtigen.

Ackerbau-Maschinen und Geräte.
Schwartz & Sohn, Ed., G. m. b. H., Pflugfabrik, Berlinchen N.-M.; siehe Anzeige Kartonblatt V.
Witt & Svendsen, Königsberg i. Pr., Weidendamm 29/30; siehe Anzeige erste innere Deckelseite.

Ackerwagen.
Deutsche Werke A.-G., Berlin W 9, Bellevuestr. 12a; siehe Anzeige Kartonblatt IV.

Adreßbücher, landwirtschaftliche.
Reichenbach'sche Verlagsbuchhandlung, Leipzig, Blumengasse 18; siehe Anzeige Seite 18.

Akkreditierungen.
Bank der Ostpreußischen Landschaft, Königsberg i. Pr., Landhofmeisterstr. 16/18; s. Anzeige a. d. Landkarte.

Alfa-Kraftseparatoren.
Bergedorfer Eisenwerk A.-G., Zweigbüro Königsberg i. Pr., Brodbänkenstr. 26; siehe Anzeige Seite III.

Ammoniak, Salzsaures,
Badische Anilin- u. Sodafabrik, Ludwigshafen a. Rh., — Landwirtschaftliche Beratungsstelle Königsberg i. Pr., Tragh. Kirchenstr. 18 II; siehe Anzeige Kartonbl. II.

Ammoniak, Schwefelsaures.
Badische Anilin- und Sodafabrik, Ludwigshafen a. Rh., landwirtschaftliche Beratungsstelle Königsberg i. Pr., Tragh. Kirchenstr. 18 II; siehe Anzeige Kartonbl. II.

Ammonsulfatsalpeter.
Badische Anilin- und Sodafabrik, Ludwigshafen a. Rh., landwirtschaftliche Beratungsstelle Königsberg i. Pr. Tragh. Kirchenstr. 18 II; siehe Anzeige Kartonbl. II.

Ammoniak-Superphosphate.
A.-G. der Chem. Produkt.-Fabrik Pommerensdorf, Stettin, Postfach 60; siehe Anzeige Seite 3.
Landwirtschaftliche Beratungsstelle der Superphosphat-Industrie, Stettin, Viktoriaplatz 8; siehe Anzeige Seite 13.

An- und Verkauf von Gütern.
Huse & Söhne, Th. E., Königsberg i. Pr., Paradeplatz 12; siehe Anzeige auf dem Längsschnitt.
Krips, Gustav, Königsberg i. Pr., Fleischbänkenstr. 14; siehe Anzeige Seite 20.
Tupschoewski. M., Königsberg i. Pr., Börsenstr. 2/3; siehe Anzeige Seite 475.

Anschlußgleise für Feld- und Normalbahnen.
Dolberg, R., Königsberg i. Pr., Hamburg 36, Esplanade 6; Berlin und Rostock; siehe Anzeige IV. Kartonblatt.
Glässing & Schollwer, Berlin W 57, Potsdamer Str. 91, Schüren (Kreis Hörde) i. Westfalen; siehe Anzeige Seite 24.

Ansiedelung von Bauern, Kriegsbeschädigten, Landarbeitern und Handwerkern.
Ostpreußische Landgesellschaft m. b. H., Königsberg, Pr., Theaterstr. 4; siehe Anzeige Seite 5.

Arbeiter-Schlafdecken und Strohsäcke.
Deutschendorf & Co., R., Danzig, Milchkannengasse 27; Königsberg i. Pr., Lizentgrabenstr. 17; siehe Anzeige Seite 13.

Asphaltfabriken und Asphaltierungen.
Honig, August, Königsberg i. Pr., Schleusenstraße 7; siehe Anzeige Seite 510.

Astralit-Bedachung.
Elliesen & Michaelis, Hamburg, Holzbrücke 5/33; siehe Anzeige Seite IV.

Auskunfteien.
Internationales Auskunfts- und Detektiv-Büro K. Borowski, Königsberg i. Pr., Steindamm 115/116; siehe Anzeige Seite 21.

Automobile und Zubehör.
„Aula" Automobil- und Landpflug G. m. b. H., Königsberg i. Pr., Steindamm 158; siehe Anzeige vordere äußere Deckelseite.
Königsberger Auto-Verkehrswesen Gebr. Lowitz, Königsberg i. Pr., Steindamm 164; siehe Anzeige Kartonblatt V.

Autoöle.
Janzen, Georg, Königsberg i. Pr., Börsenstr. 17; siehe Anzeige Seite 7.

Autoreparatur.
Königsberger Auto-Verkehrswesen Gebr. Lowitz, Königsberg i. Pr., Steindamm 164; siehe Anzeige Kartonblatt V.

Bakteriologische Untersuchungen.
Bakteriologisches Institut Dr. Kirstein, Berlin SW 48, Wilhelmstrasse 128; siehe Anzeige Seite 8.

Banken und Sparkassen.
Bank der Ostpreußischen Landschaft, Königsberg i. Pr., Landhofmeisterstraße 16/18; siehe Anzeige auf der Landkarte.
Ostbank für Handel und Gewerbe, Königsberg i. Pr.; siehe Anzeige Rückdeckelseite.

Barometer.
Funke & Co., G. m. b. H., Paul, Berlin N 4, Chausseestr. 8; siehe beiliegenden Prospekt.

Sparkasse des Kreises Wehlau, Wehlau, Ostpr.; siehe Anzeige Seite 14.
Venohr & Rudorff, Königsberg i. Pr., Tragheimer Kirchenstraße 50; siehe Anzeige a. d. Landkarte.
Vereinsbank zu Heydekrug e. G. m. b. H., Heydekrug; siehe Anzeige Seite 9.

Bauberatung.
Bauamt der Landwirtschaftskammer für die Provinz Ostpreußen, Königsberg i. Pr., Beethovenstr. 24/26; siehe Anzeige Kartonblatt IV.

Bauentwürfe.
Bauamt der Landwirtschaftskammer für die Provinz Ostpreußen, Königsberg i. Pr., Beethovenstr. 24/26; siehe Anzeige Kartonblatt IV.

Baumaterialien.
Cohn, Fritz, Bauwaren-Großhandlung, Königsberg i. Pr., Sattlergasse 5; siehe Anzeige Seite 5.
Foth, Samuel, Königsberg i. Pr., Kneiphöfische Langgasse 58; siehe Anzeige Seite VIII.
Honig, August, Königsberg i. Pr., Schleusenstrasse 7; siehe Anzeige Seite 510.
Neumann, Hermann, Königsberg i. Pr., Kronenstr. 3/4; siehe Anzeige Seite 16.

Baumschulen.
Bohlen, Focko, Halstenbek i. Holst.; siehe Anzeige Kartonblatt V.
Heins' Söhne, J., Halstenbek i. Holstein; siehe Anzeige Seite 9.
Späth, L., Baumschule, Berlin-Baumschulenweg; siehe Anzeige Kartonblatt II.

Baumschützer.
Gehlhaar, Oscar, Juditten-Königsberg i. Pr.; siehe Anzeige Seite 17.

Bauten, Landwirtschaftliche.
Bauamt der Landwirtschaftskammer für die Provinz Ostpreußen, Königsberg i. Pr., Beethovenstr. 24/26; siehe Anzeige Kartonblatt IV.

Baustoffe aller Art.
Neumann, Hermann, Königsberg i. Pr., Kronenstr. 3/4; siehe Anzeige Seite 16.

Bedachungsgeschäfte.
Honig, August, Königsberg i. Pr., Schleusenstraße 7; siehe Anzeige Seite 510.
Zeich, Karl, Dachdeckermeister, Königsberg i. Pr., Tragheimer Pulverstraße 5a; siehe Anzeige Kopfleiste Seite 395.

Beleuchtungskörper.
Ostdeutsche Gasglühlicht-Versicherung, Kommandit-Gesellschaft, Königsberg i. Pr., Hohenzollernstr. 4; siehe Anzeige Seite 3.

„Benz"-Personen- und Lastautomobile.
„Aula" Automobil- und Landpflug G. m. b. H., Königsberg i. Pr., Steindamm 158; siehe Anzeige auf der vorderen äußeren Deckelseite.

Benzin.
Stock, Motorpflug A.-G., Königsberg i. Pr., Klapperwiese 8; siehe Anzeige Kartonblatt III.

Bewässerungsanlagen.
Mertsch, Kulturingenieur Erich, Königsberg i. Pr., Hardenbergstr. 22; siehe Anzeige Seite 451.
Remus, Karl, Stettin, Moltkestraße 4; siehe Anzeige Kartonblatt I.

Bienenwirtschaftliche Geräte.
Georg Neufeldt, Königsberg i. Pr., Sattlergasse; ☞ 3278, 3345.

Bodenbearbeitungs- und Bodenkulturgeräte.
Schwartz & Sohn, Ed., G. m. b. H., Pflugfabrik bei Berlinchen, N.-M.; siehe Anzeige Kartonblatt V.

Brehms Tierleben.
Bibliographisches Institut, A.-G., Leipzig-R., Täubchenweg 17; siehe Anzeige Seite 498.

Bücher aller Art.
Bibliographisches Institut, A.-G., Leipzig-R., Täubchenweg 17; siehe Anzeige Seite 498.

Bücher, landwirtschaftliche.
Reichenbach'sche Verlagsbuchhandlung, Leipzig, Blumengasse 18; siehe Anzeige Kartonblatt IV.

Buchführung usw.
Landwirtschaftliche Buchführungs-Genossenschaft, Königsberg i. Pr., Steindamm 7; siehe Anzeige S. 23.
Langanke, W., Königsberg i. Pr., Neue Dammgasse 29; siehe Anzeige Seite 8.

Büfetts, kalte.
Borchardt, F. W., Berlin W 8, Französische Str. 47/48; siehe Anzeige Seite I.

Büromaschinen.
Ostdeutsche Werkstätten für Büroeinrichtungen, Werner Stapel, Kdt.-Ges., Königsberg i. Pr., Münzstraße 11; siehe unter. Querschnitt.

Büromöbel.
Ostdeutsche Werkstätten für Büroeinrichtungen, Werner Stapel, Kdt.-Ges., Königsberg i. Pr., Münzstraße 11; siehe unter. Querschnitt.

Buttermaschinen.
Bergedorfer Eisenwerk A.-G., Zweigbüro Königsberg i. Pr., Brodbänkenstr. 26; siehe Anzeige Seite III.

Cafés und Dielen.
Imperial-Café und Diele, Königsberg i. Pr., Münzstr. 14; siehe Anzeige Seite 9.

Chirurgische Gummiwaren.
Paul, Gebr., Königsberg i. Pr., Koggenstr. 6; siehe Anzeige Seite 11.

Dachbedeckung.
Elliesen & Michaelis, Hamburg, Holzbrücke 5/33; siehe Anzeige Seite IV.

Dachdeckungsgeschäfte.
Honig, August, Königsberg i. Pr., Schleusenstr. 7; siehe Anzeige am Schluß des Bezugsquellenverz.
Seefeldt & Ottow, Königsberg i. Pr., Hint. Vorstadt 32; siehe Anzeige Seite 21.
Zeich, Carl, Dachdeckermeister, Königsberg i. Pr., Tragh. Pulverstr. 5a; siehe Anzeige Kopfleiste Seite 395.

Dacheindeckungen.
Neumann, Hermann, Königsberg i. Pr., Kronenstr. 3/4; siehe Anzeige Seite 16.

Dach- und Schutzlack, farbig, Marke „EM".
Elliesen & Michaelis, Hamburg, Holzbrücke 5/33; siehe Anzeige Seite IV.

Dach- und Neudeckungen.
Werblowsky, S., Dampfschindel-Fabrik, Königsberg i. Pr., Kneiphöfische Langgasse 57; siehe Anzeige S. 14.

Dachpappe, teerfrei.
Elliesen & Michaelis, Hamburg, Holzbrücke 5/33; siehe Anzeige Seite IV.

Dachpappen.
Dt.-Eylauer Dachpappenfabrik Eduard Dehn, Dt.-Eylau (Wpr.); siehe Anzeige S. 10.

Seefeldt & Ottow, Königsberg i. Pr., Hintere Vorstadt 32; siehe Anzeige Seite 21.

Dach-Schindeln, s. Schindeldächer.

Honig, August, Königsberg i. Pr., Schleusenstrasse 7; siehe Anzeige 510.

Dampfmaschinen.

Bergedorfer Eisenwerk A.-G., Zweigbüro Königsberg i. Pr., Brodbänkenstr. 26; siehe Anzeige Seite III.

Dampfwollwäschereien.

Ostpreussische Dampf-Wollwäscherei A.-G., Königsberg i. Pr.; siehe Anzeige hint. inn. Deckelseite.

Darlehns- und Unterstützungskasse für Gutsbeamte.

Reichsverband land- und forstwirtschaftlicher Fach- und Körperschaftsbeamten, Berlin NW 6, Luisenstraße 31 b; siehe Anzeige Kartonblatt I.

Decken und Gurten.

Deutschendorf & Co., R., Danzig, Milchkannengasse 27; Königsberg i. Pr., Lizentgrabenstr. 17; siehe Anzeige Seite 13.

Delikateßwaren.

Borchardt, F. W., Berlin W. 8, Französische Str. 47/48; siehe Anzeige Seite I.

Depositen- und Scheckverkehr.

Bank der Ostpreußischen Landschaft Königsberg i. Pr., Landhofmeisterstr. 16/18; siehe Anzeige auf der Landkarte.

Ostbank für Handel und Gewerbe, Königsberg i. Pr.; siehe Anzeige auf der hinteren äußeren Deckelseite.

Venohr & Rudorff, Königsberg i. Pr., Tragh. Kirchenstraße 50; siehe Anzeige auf der Landkarte.

Depot-Verwaltungen.

Ostbank für Handel und Gewerbe; Königsberg i. Pr.; siehe Anzeige hintere äußere Deckelseite.

Desinfektionsmittel für Ställe.

Bakteriologisches Institut Dr. Kirstein, Berlin SW 48, Wilhelmstr. 128; siehe Anzeige Seite 8.

Detektive.

Internationales Detektiv-Büro und Auskunftei K. Borowski, Königsberg i. Pr., Steindamm 115/116; siehe Anzeige Seite 21.

Devisenverkehr.

Ostbank für Handel und Gewerbe, Königsberg i. Pr.; siehe Anzeige hint. äuß. Deckelseite.

Diebstahlsversicherung für Vieh.

Viehversicherungsverband der Landwirtschaftskammer für die Provinz Ostpreußen, Königsberg i. Pr., Klapperwiese 7; siehe Anzeige Seite 1.

Dieselmotoren.

Motorenfabrik Deutz A.-G., Zweigniederlage Königsberg i. Pr., Steindamm 37; siehe Anz. Kartonbl. III.

Dokumenten- und Akkreditivverkehr.

Ostbank für Handel und Gewerbe, Königsberg i. Pr.; siehe Anzeige hint. äuß. Deckelseite.

Drahtgeflechte, Drahtwaren.

Levinsohn, Paul Moritz, Königsberg i. Pr., Weidendamm 4; siehe Anzeige Seite 20.

Drainagen.

Bruhn, Wilhelm, Kulturingenieur und Tiefbaugeschäft, Königsberg i. Pr., Philosophendamm 4; siehe Anzeige Seite 20.

Drehscheiben und Weichen für Feld- und Normalbahnanlagen.

Dolberg, R., Königsberg i. Pr., Hamburg 36, Esplanade 6; Berlin und Rostock; siehe Anzeige Kartonblatt IV.

Gläsing & Schollwer, Berlin W 57, Potsdamer Str. 91; Schüren, Kreis Hörde i. Westf.; siehe Anzeige S. 24.

Dreschmaschinen.

Deutsche Werke, Aktiengesellschaft, Berlin W 9, Bellevuestr. 12a; siehe Anzeige Kartonblatt IV.

Kieslich, Gebrüder, Patschkau in Schlesien; siehe Anzeige Seite 12.

Muscate, Betcke & Co., A.-G., Königsberg i. Pr., Vordere Vorstadt 35; siehe Anzeige Seite IV.

Drillmaschinen.

Ackerbau-Maschinen-Gesellschaft m. b. H., Berlin N 24, Johannisstr. 20; siehe Anzeige Seite 16.

Deutsche Werke, A.-G., Berlin W 9, Bellevuestr. 12a; siehe Anzeige Kartonblatt IV.

Kieslich, Gebrüder, Patschkau i. Schles.; siehe Anzeige Seite 12.

Schwartz & Sohn, Ed., G. m. b. H., Pflugfabrik b. Berlinchen N.-M.; siehe Anzeige Kartonblatt V.

Druckerei.

Ostdeutsche Werkstätten für Büroeinrichtungen, Werner Stapel, Kdt.-Ges., Königsberg i. Pr., Münzstr. 11; siehe Anzeige a. d. unteren Querschnitt.

Düngemittel aller Art.

A.-G. der Chem. Produkt.-Fabrik Pommerensdorf, Stettin, Postfach 60; siehe Anzeige Seite 3.

Badische Anilin- u. Soda-Fabrik, Ludwigshafen a. Rh., — Landwirtschaftl. Beratungsstelle, Königsberg i. Pr., Tragheimer Kirchenstr. 18II; siehe Anz. Kartonbl. II.

Foth, Samuel, Königsberg i. Pr., Kneiphöfische Langgasse 58; siehe Anzeige Seite VIII.

Landwirtschaftliche Beratungsstelle d. Superphosphat-Industrie, Stettin, Viktoriaplatz 8; siehe Anzeige Seite 13.

Dünge- und Futtermittel.

Ostpreußische An- und Verkaufsgenossenschaft e. G. m. b. H., Königsberg i. Pr.; siehe Anzeige Seite 12.

Wirtschaftsbund f. d. ostpreußischen Landwirte A.-G., Königsberg i. Pr., Tragh. Kirchenstr. 50; siehe Anzeige auf der Landkarte.

Edelmetall-Ankauf.

Pforzheimer Metallkontor Artur Lutz, Königsberg i. Pr., Kaiserstr. 46 I; siehe Anzeige Seite 5.

Eggen.

Deutsche Werke A.-G., Berlin W 9, Bellevuestr. 12a; siehe Anzeige Kartonblatt IV.

Elektr. Beleuchtungskörper, Kocher, Plätten usw.

Ostdeutsche Gasglühlicht-Versicherung, Kommandit-Gesellschaft, Königsberg i. Pr., Hohenzollernstr. 4; siehe Anzeige Seite 3.

Entwässerungsanlagen.

Mertsch, Erich, Kulturingenieur, Königsberg i. Pr., Hardenbergstr. 22; siehe Anzeige Seite 451.

Remus, Karl, Stettin, Moltkestraße 4; siehe Anzeige Kartonblatt I.

Ergomobile.
Kaulen, Theodor, Berlin C 2, Neue Friedrichstr. 61—63; siehe Anzeige Kartonbl. I.

Ergomobilpflüge.
Kaulen, Theodor, Berlin C 2, Neue Friedrichstr. 61—63; siehe Anzeige Kartonbl. I.

Ergomotore.
Kaulen, Theodor, Berlin C 2, Neue Friedrichstr. 61—63; siehe Anzeige Kartonbl. I.

Explosionsschadenversicherung.
Feuersozietät für die Provinz Ostpreußen, Königsberg i. Pr., Königstr. 94/96; siehe Anzeige Seite 17.

Feldbahnen für landwirtschaftliche Zwecke sowie Feld-, Forst-, Industrie- u. Normalbahnmaterial
Dolberg, R., Königsberg i. Pr., Hamburg 36, Esplanade 6, Berlin u. Rostock; siehe Anz. Kartonblatt IV.
Gesellschaft für Feldbahn-Industrie, Smoschewer & Co., Breslau XIII, Berlin W 35; siehe Anzeige Seite 15.
Glässing & Schollwer, Berlin W 57, Potsdamer Str. 91; Schüren, (Kreis Hörde) in Westfalen; siehe Anzeige Seite 24.

Felle- und Wolle-Ankauf.
Benjamin, Bernhard, Königsberg i. Pr., Junkerstr. 12; siehe Anzeige Seite 21.
Lippmann, Benno, Schneidemühl; siehe Anzeige S. 8.

Fette und Öle.
Janzen, Georg, Königsberg i. Pr., Börsenstr. 17; siehe Anzeige Seite 7.
Ostdeutsche Öl- und Fettfabrik Kurt Birr, Stolp i. Pom.; siehe Anzeige Seite VII.
Schormann, Franz, Königsberg i. Pr., Neuer Graben 13; siehe Anzeige Seite II.

Feuerversicherung.
Feuersozietät für die Provinz Ostpreußen, Königsberg i. Pr., Königstr. 94/96; siehe Anzeige Seite 17.

Finanzierung und Hypothekenvermittlung.
Huse & Söhne, Th. E., Königsberg i. Pr., Paradeplatz 12, Berlin W 9 u. Danzig; siehe Anz. a. d. Längsschnitt.

Forst- und Waldankäufe.
Huse & Söhne, Th. F., Königsberg i. Pr., Paradeplatz 12, Berlin W 9 u. Danzig; siehe Anz. a. d. Längsschnitt.

Forst- u. Heckenpflanzen, Forstbaumschulen, Forstsamen.
Heins' Söhne, J., Halstenbek in Holstein; siehe Anzeige Seite 9.
Späth, L., Baumschule, Berlin-Baumschulenweg; siehe Anzeige Kartonblatt II.

Futter- und Düngemittel.
Foth, Samuel, Königsberg i. Pr., Kneiphöfische Langgasse 58; siehe Anzeige Seite VIII.
Hoffmann & Co., Georg, Heiligenbeil i. Ostpr.; siehe Anzeige Seite 19.
Krause, Heinrich, Königsberg i. Pr., Koggenstr. 21; siehe Anzeige Seite 9.
Ostpreußische An- und Verkaufsgenossenschaft e. G. m. b. H., Königsberg i. Pr.; siehe Anzeige Seite 12.
Wirtschaftsbund für die ostpreußischen Landwirte, A.-G., Königsberg i. Pr., Tragh. Kirchenstr. 50; siehe Anzeige auf der Landkarte.

Gardinen und Decken.
Wendler Nachf., Wilhelm, Königsberg i. Pr., Schloßberg 1; siehe Anzeige Seite 11.

Garten- und Parkanlagen.
Späth, L., Baumschule, Berlin-Baumschulenweg; siehe Anzeige Kartonblatt II.

Garten-Cafés.
Imperial-Café und Diele, Königsberg i. Pr., Münzstraße 14; siehe Anzeige Seite 9.

Gartengeräte und gärtnerische Bedarfsartikel.
Gehlhaar, Oscar, Juditten-Königsberg i. Pr.; siehe Anzeige Seite 17.
Scherwitz, Gustav, Königsberg i. Pr., Sattlergasse 5; siehe Anzeige Kartonblatt I.
Spät, L., Baumschule, Berlin-Baumschulenweg; siehe Anzeige Kartonblatt II.

Gemüsesämereien.
Scherwitz, Gustav, Königsberg i. Pr.; siehe Anzeige Kartonblatt I.

Getreide und Saaten, Saatkartoffeln.
An- und Verkaufs-Genossenschaft Neidenburg, e. G. m. b. H., Neidenburg; siehe Anzeige Seite 6.
Dobrin, Hugo, Tilsit; siehe Anzeige Seite 10.
Foth, Samuel, Königsberg i. Pr., Kneiphöfische Langgasse 58; siehe Anzeige Seite VIII.
Hoffmann & Co., Georg, Heiligenbeil i. Ostpr.; siehe Anzeige Seite 19.
Kammer, Otto, Insterburg; siehe Anzeige Seite 4.
Krause, Heinrich, Königsberg i. Pr., Koggenstr. 21; siehe Anzeige Seite 9.
Ostpreußische An- und Verkaufsgenossenschaft, e. G. m. b. H., Königsberg i. Pr.; siehe Anzeige Seite 12.
Wirtschaftsbund für die ostpreußischen Landwirte, A.-G., Königsberg i. Pr., Tragh. Kirchenstr. 50; siehe Anzeige auf der Landkarte.

Getreidemähmaschinen.
Deutsche Werke, A.-G., Berlin W 9, Bellevuestr. 12a; siehe Anzeige Kartonblatt IV.

Getreidereinigungsmaschinen.
Kieslich, Gebr., Patschkau i. Schles.; siehe Anzeige Seite 12.

Getreidesäcke.
Deutschendorf & Co., R., Danzig, Milchkannengasse 27 und Königsberg i. Pr., Lizentgrabenstr. 17; siehe Anzeige Seite 13.

Gewächshäuser und Wintergärten.
Gehlhaar, Oscar, Juditten-Königsberg i. Pr.; siehe Anzeige Seite 17.

Gleisanlagen für Feld- und Normalbahnen.
Dolberg, R., Königsberg i. Pr., Hamburg 36, Esplanade 6, Berlin u. Rostock; siehe Anz. Kartonbl. IV.
Gesellschaft für Feldbahn-Industrie, Smoschewer & Co., Breslau XIII, Berlin W 35; siehe Anzeige Seite 15.
Glässing & Schollwer, Berlin W 57, Potsdamer Str. 91 u. Schüren, Kreis Hörde i. Westf.; siehe Anz. S. 24.

Glühkopfmotoren.
Deutsche Werke, A.-G., Berlin W 9, Bellevuestr. 12a; siehe Anzeige Kartonblatt IV.

Gold- und Silberwaren.
Pforzheimer Metallkontor Artur Lutz, Königsberg i. Pr., Kaiserstr. 46; siehe Anzeige Seite 5.
Schultz, Arthur, Königsberg i. Pr., Steindamm 20; siehe Anzeige Seite 499.

Grasmähmaschinen.
Deutsche Werke, A.-G., Berlin W 9, Bellevuestr. 12a; siehe Anzeige Kartonblatt IV.

Grundbesitz- und Grundstücks-An- und Verkauf.

Huse & Söhne, Th. H., Königsberg i. Pr., Paradeplatz 12, Berlin W 9 und Danzig; siehe Anzeige auf dem Längsschnitt.
Kraft, H. A., Braunsberg i. Ostpr.; siehe Anzeige Seite 10.
Ostpreußische Landgesellschaft m. b. H., Königsberg i. Pr., Theaterstr. 4; siehe Anzeige Seite 5.

Gummireifen.

Königsberger Auto-Verkehrswesen Gebr. Lowitz, Königsberg i. Pr., Steindamm 164; siehe Anzeige Kartonblatt V.

Güter-An- und Verkauf.

Huse & Söhne, Th. E., Königsberg i. Pr., Paradeplatz 12, Berlin W 9 und Danzig; siehe Anzeige auf dem Längsschnitt.
Kraft, H. A., Braunsberg i. Ostpr.; siehe Anzeige Seite 10.
Ostpreußische Landgesellschaft m. b. H., Königsberg i. Pr., Theaterstr. 4; siehe Anzeige Seite 5.

Gütervermittlung.

Huse & Söhne, Th. E., Königsberg i. Pr., Paradeplatz 12, Berlin W 9 und Danzig; siehe Anzeige auf der Längsschnitt.

Gutsbeamtenorganisationen.

Reichsverband land- und forstwirtschaftlicher Fach- und Körperschaftsbeamten, Berlin NW 6, Louisenstraße 31 b; siehe Anzeige Kartonblatt I.

Hackmaschinen.

Ackerbau-Maschinen-Gesellschaft m. b. H., Berlin N 24, Johannisstr. 20; siehe Anzeige Seite 16.
Deutsche Werke, A.-G., Berlin W 9, Bellevuestr. 12 a; siehe Anzeige Kartonblatt IV.
Muscate, Betcke & Co., A.-G., Königsberg i. Pr., Vordere Vorstadt 35; siehe Anzeige Seite IV.

Häckselmaschinen.

Muscate, Betcke & Co., A.-G., Königsberg i. Pr., Vordere Vorstadt 35; siehe Anzeige Seite IV.

Hausmangeln.

Kieslich, Gebrüder, Patschkau in Schlesien; siehe Anzeige Seite 12.

Heizungs- und Warmwasserversorgungsanlagen.

Remus, Karl, Stettin, Moltkestr. 4; siehe Anzeige Kartonblatt I.

Herdbuchvieh.

Herdbuch-Gesellschaft zur Verbesserung des in Ostpreußen gezüchteten Holl. Rindviehs, Königsberg i. Pr., Händelstr. 2; siehe Anzeige Seite XII.

Hinterlegungsstelle, amtliche, für Mündelvermögen und Wertpapiere.

Bank der Ostpreußischen Landschaft, Königsberg i. Pr., Landhofmeisterstr. 16/18; siehe Anzeige auf der Landkarte.

Holländ. Rindvieh, Ostpreußisches.

Herdbuch-Gesellschaft zur Verbesserung des in Ostpreußen gezüchteten Holl. Rindviehs, Königsberg i. Pr., Händelstr. 2; siehe Anzeige Seite XII.

Holzriemenscheiben.

Rheinische Maschinenleder- und Riemenfabrik von A. Cahen-Leudesdorff & Co., A.-G., Zweigniederlassung Königsberg i. Pr., Sattlergasse 1; siehe Anzeige Seite 23.

Hypothekenvermittelung und Finanzierungen.

Bank der Ostpreußischen Landschaft, Königsberg i. Pr. Landhofmeisterstr. 16/18; siehe Anzeige auf der Landkarte.
Huse & Söhne, Th. E., Königsberg i. Pr., Paradeplatz 12, Berlin W 9 und Danzig; siehe Anzeige auf d. Längsschnitt.
Kraft, H. A., Braunsberg i. Ostpr.; siehe Anzeige Seite 10.
Ostbank für Handel und Gewerbe, Königsberg i. Pr.; siehe Anzeige auf der Rückendeckelseite.
Tupschoewski, M., Königsberg i. Pr., Börsenstr. 2/3; siehe Anzeige S. 475.
Venohr & Rudorff, Königsberg i. Pr., Tragheim. Kirchenstraße 50; siehe Anzeige auf der Landkarte.

Immobilien.

Huse & Söhne, Th. E., Königsberg i. Pr., Paradeplatz 12, Berlin W 9 und Danzig; siehe Anzeige auf dem Längsschnitt.

Impfstoffe gegen Tierkrankheiten und Tierseuchen.

Bakteriologisches und Serum-Institut der Landwirtschaftskammer für die Provinz Ostpreußen, Königsberg i. Pr., Beethovenstr. 24/26; siehe Anzeige Seite 24.
Bakteriologisches Institut Dr. Kirstein, Berlin, SW 48, Wilhelmstraße 128; siehe Anzeige Seite 8.

Jagdmunition und -Patronen.

Aktiengesellschaft Lignose, Berlin NW 40, Moltkestr. 1; siehe Anzeige Seite VII.
Freiherr v. Zedlitz'scher Jagdmunitions-Vertrieb, Könitz i. Thür.; siehe Anzeige Seite 4.

Jauche- und Wasserwagen.

Tessnow, Hermann, Neubrandenburg i. M.; siehe Anzeige Seite 4.

Juwelen.

Schultz, Arthur, Königsberg i. Pr., Steindamm 20; siehe Anzeige S. 499.

Kalender, landwirtschaftliche.

Reichenbach'sche Verlagsbuchhandlg., Leipzig, Blumengasse 18; siehe Anzeige Kartonblatt V.

Kartoffelneuzüchtungen.

Hellmann & Teilh., Rittergut Warchau bei Großwusterwitz, Bez. Magdeburg; siehe Anzeige Lesezeichen.

Kastenkarren.

Tessnow, Hermann, Neubrandenburg i. M.; siehe Anzeige Seite 4.

Kasten- und Muldenkipper.

Dolberg, R., Königsberg i. Pr., Hamburg 36, Esplanade 6, Berlin und Rostock; siehe Anzeige Kartonblatt IV.
Gesellschaft für Feldbahn-Industrie, Smoschewer & Co., Breslau XIII, Berlin W 35, siehe Anzeige Seite 15.
Glässing & Schollwer, Berlin W 57, Potsdamer Str. 91 und Schüren, Kreis Hörde i. Westf.; siehe Anzeige Seite 24.

Kläranlagen (Gärgrube System Westen).

Mertsch, Erich, Kulturingenieur, Königsberg i. Pr., Hardenbergstr. 22; siehe Anzeige S. 451.

Klassiker.
Bibliographisches Institut A.-G., Leipzig-R., Täubchenweg 17; siehe Anzeige Seite 498.

Klubmöbel.
Ostdeutsche Spezialwerkstätten für moderne Klubmöbel, Inh. J. Feldvoß, Königsberg i. Pr., Junkerstraße 8; siehe Anzeige Seite 6.

Knochenmühlen.
Deutsche Werke, A.-G., Berlin W 9; Bellevuestr. 12a; siehe Anzeige Kartonblatt IV.

Kohlen, Briketts, Koks, Torf.
Dobrin, Hugo; Tilsit; siehe Anzeige Seite 10.

Kontrolluhren.
Franke, Erich, Charlottenburg, Scharrenstr. 8; siehe Anzeige Seite 8.

Kraftpflüge.
„Aula", Automobil- und Landpflug, G. m. b. H., Königsberg i. Pr., Steindamm 158; siehe Anzeige vord. äußere Deckelseite.
Stock, Motorpflug Akt.-Ges., Königsberg i. Pr., Klapperwiese 8; siehe Anzeige Kartonblatt III.

Küche, Feine.
Borchardt, F. W., Berlin W 8, Französische Str. 47/48; siehe Anzeige Seite I.

Kühlanlagen für Molkereien und das gesamte Nahrungsmittelgewerbe.
Bergedorfer Eisenwerk, A.-G., Zweigbureau Königsberg i. Pr., Brodbänkenstr. 26; siehe Anzeige Seite III.

Kultivatoren.
Deutsche Werke, A.-G., Berlin W 9, Bellevuestr. 12a; siehe Anzeige Kartonblatt IV.

Landwirtschaftliche Bauten.
Bauamt der Landwirtschaftskammer für die Provinz Ostpreußen, Königsberg i. Pr., Beethovenstr. 24—26; siehe Anzeige Kartonblatt IV.

Landwirtschaftliche Besitzungen, An- u. Verkauf.
Huse & Söhne, Th. E., Königsberg i. Pr., Paradeplatz 12, Berlin W 9 und Danzig; siehe Anzeige auf dem Längsschnitt.
Ostpreußische Landgesellschaft m. b. H., Königsberg i. Pr., Theaterstr. 4; siehe Anzeige Seite 5.

Landwirtschaftliche Kreditinstitute.
Bank der Ostpreußischen Landschaft, Königsberg i. Pr., Landhofmeisterstr. 16/18; siehe Anzeige auf der Landkarte.

Landwirtschaftliche Lehrbücher.
Reichenbach'sche Verlagsbuchhandlg., Leipzig, Blumengasse 18; siehe Anzeige Kartonblatt V.

Landwirtschaftliche Maschinen und Geräte.
Ackerbau-Maschinen-Gesellschaft m. b. H., Berlin N 24, Johannisstr. 20; siehe Anzeige Seite 16.
An- und Verkaufs-Genossenschaft des Kreises Neidenburg; siehe Anzeige Seite 6.
Deutsche Maschinen-Zentrale, Königsberg i. Pr., Französische Str. 26/27; siehe Anzeige Seite 6.
Deutsche Werke, A.-G., Berlin W 9, Bellevuestr. 12a; siehe Anzeige Kartonblatt IV.
Foth, Samuel, Königsberg i. Pr., Kneiphöfische Langgasse 58; siehe Anzeige Seite VIII.
Hoffmann & Co., Georg, Heiligenbeil i. Ostpr.; siehe Anzeige Seite 19.
Maschinenberatungsstelle der Landwirtschaftskammer für die Provinz Ostpreußen, Königsberg i. Pr., Fuchsberger Allee 22; siehe Anzeige Seite 15.
Motorenfabrik Deutz, A.-G., Zweigniederlage Königsberg i. Pr., Steindamm 37; siehe Anzeige Kartonblatt III.
Muscate, Betcke & Co., A.-G., Königsberg i. Pr., Vordere Vorstadt 35; siehe Anzeige Seite IV.
Neukirch, Franz, Zoppot, Haffnerstr. 4; siehe Anzeige Seite 10.
Ostpreußische An- und Verkaufsgenossenschaft e. G. m. b. H., Königsberg i. Pr.; siehe Anzeige Seite 12.
Schwartz & Sohn, Ed., G. m. b. H., Pflugfabrik, Berlinchen N.-M.; siehe Anzeige Kartonblatt V.
Stock Motorpflug Akt.-Ges., Königsberg i. Pr., Klapperwiese 8; siehe Anzeige Kartonblatt III.
Witt & Svendsen, Königsberg i. Pr., Weidendamm 29/30; siehe Anzeige 1. innere Deckelseite.

Landwirtschaftliche Sämereien (s. a. Getreide und Saaten).
Ostpreußische An- und Verkaufsgenossenschaft e. G. m. b. H., Königsberg i. Pr.; siehe Anzeige S. 12.

Lastautomobile.
„Aula" Automobil- und Landpflug G. m. b. H., Königsberg i. Pr., Steindamm 158; siehe Anzeige 1. äußere Deckelseite.

Lederbekleidung.
Krüger, Herrmann, Königsberg i. Pr., Französische Str. 2; siehe Anzeige Seite 4.

Lieferung und Herrichtung von Festmahlen.
Borchardt, F. W., Berlin W. 8, Französische Str. 47/48; siehe Anzeige Seite I.

Liköre.
Borchardt, F. W., Berlin W 8, Französische Str. 47/48; siehe Anzeige Seite I.

Literatur aller Art.
Bibliographisches Institut A.-G., Leipzig-R., Täubchenweg 17; siehe Anzeige Seite 498.

Lokomobilen.
Motorenfabrik Deutz A.-G., Zweigniederlage, Königsberg i. Pr., Steindamm 37; siehe Anzeige Kartonblatt III.
Muscate, Betcke & Co., A.-G., Königsberg i. Pr., Vordere Vorstadt 35; siehe Anzeige Seite IV.
Witt & Svendsen, Königsberg i. Pr., Weidendamm 29/30; siehe Anzeige 1. innere Deckelseite.

Lokomotiven.
Dolberg, R., Königsberg i. Pr., Hamburg 36, Esplanade 6, Berlin und Rostock, siehe Anzeige IV. Kartonblatt.

Glässing & Schollwer, Berlin W 57, Potsdamer Str. 91 und Schüren (Kreis Hörde) i. Westfalen; siehe Anzeige Seite 24.
Motorenfabrik Deutz A.-G., Zweigniederlage, Königsberg i. Pr., Steindamm 37; siehe Anzeige Kartonblatt III.

Mähmaschinen.
Deutsche Werke, Aktiengesellschaft, Berlin W 9, Bellevuestr. 12a; siehe Anzeige Kartonblatt IV.

Manufakturwaren.
Nagel, Walter, Königsberg i. Pr., Weißgerberstr. 23 siehe Anzeige hintere innere Deckelseite.

Maschinen-Bedarfsartikel.
Wilhelm, Paul, Königsberg i. Pr., Kneiphöfische Langgasse 35; siehe Anzeige auf der Landkarte.

Maschinenhandlungen.
OMAG, Ostdeutsche Maschinen-Gesellschaft m. b. H., Königsberg i. Pr., Steindamm 117; siehe Anzeige Seite 9.

Maschinen- und Zylinder-Öle.
Heisel, Ernst, vorm. Heisel & Matzkeit, Ölgroßhandlung, Königsberg i. Pr., Lizentstr. 4; siehe Anzeige Seite 14.
Janzen, Georg, Königsberg i. Pr., Börsenstr. 17; siehe Anzeige Seite 7.
Kallweit, M., Söhne, Königsberg i. Pr., Sattlergasse 2; siehe Anzeige Seite 19.
Ostdeutsche Öl- u. Fettfabrik Kurt Birr, Stolp i. Pom.; siehe Anzeige Seite VII.
Schormann, Franz, Königsberg i. Pr., Neuer Graben 13; siehe Anzeige Seite II.
Wilhelm, Paul, Königsberg i. Pr., Kneiphöfische Langgasse 35; siehe Anzeige auf der Landkarte.

Mäuse- und Rattenvertilgungsmittel.
Bakteriologisches und Serum-Institut der Landwirtschaftskammer für die Provinz Ostpreußen, Königsberg i. Pr., Beethovenstraße 24/26; siehe Anzeige Seite 24.

Meyer's Handlexikon.
Bibliographisches Institut, A.-G., Leipzig-R., Täubchenweg 17; siehe Anzeige Seite 498.

Milchtransportkannen.
Bergedorfer Eisenwerk A.-G., Zweigbüro Königsberg i. Pr., Brodbänkenstr. 26; siehe Anzeige Seite III.

Milchuntersuchungen nach Tuberkelbazillen.
Bakteriologisches und Serum-Institut der Landwirtschaftskammer für die Provinz Ostpreußen, Königsberg i. Pr., Beethovenstraße 24/26; siehe Anzeige Seite 24.

Milchuntersuchungsapparate sowie milchwirtschaftliche Maschinen und Geräte.
Bergedorfer Eisenwerk A.-G., Zweigbüro Königsberg i. Pr., Brodbänkenstr. 26; siehe Anzeige Seite III.

Möbeltransporte.
Ostdeutsche Speditions- und Lagerhaus-Gesellschaft m. b. H., Königsberg i. Pr, Vordere Vorstadt 56/59; siehe Anzeige Seite 14.
Theophil, Hermann, Insterburg, Wilhelmstr. 16; siehe Anzeige Seite 8.

Molkerei-Anlagen und -Einrichtungen, -Maschinen und -Geräte, -Kühlanlagen.
Bergedorfer Eisenwerk A.-G., Zweigbüro Königsberg i. Pr., Brodbänkenstr. 26; siehe Anzeige Seite III.

Molkereiartikel und Molkereimaschinen.
Deutsche Maschinen-Zentrale, Königsberg i. Pr., Französische Str. 26/27; siehe Anzeige Seite 6.
Krause, F., Königsberg i. Pr., Kaiserstr. 3a; siehe Anzeige letzte innere Deckelseite.

Motoren, Dynamos.
Motorenfabrik Deutz A.-G., Zweigniederlage Königsberg i. Pr., Steindamm 37; siehe Anzeige III. Kartonblatt.

Motoren-Schmieröle.
Janzen, Georg, Königsberg i. Pr., Börsenstr. 17; siehe Anzeige Seite 7.

Motorpflüge.
„Aula" Automobil- und Landpflug G. m. b. H., Königsberg i. Pr., Steindamm 158; siehe Anzeige 1. äußere Deckelseite.
Kaulen, Theodor, Berlin C 2, Neue Friedrichstr. 61—63; siehe Anzeige I. Kartonblatt.
Motorenfabrik Deutz A.-G., Zweigniederlage Königsberg i. Pr., Steindamm 37; siehe Anzeige III. Kar-
Stock Motorpflug-Akt.-Ges., Königsberg i. Pr., Klapperwiese 8; siehe Anzeige III. Kartonblatt.

Motorräder.
Königsberger Auto-Verkehrswesen Gebr. Lowitz, Königsberg i. Pr., Steindamm 164; siehe Anzeige V. Kartonblatt.

Muldenkipper s. u. **Kastenkipper.**

Munition aller Art.
Aktiengesellschaft Lignose, Berlin W 40, Moltkestraße 1; siehe Anzeige Seite VII.
Frhr. von Zedlitz'scher Jagdmunitionsvertrieb, Könitz i. Thür.; siehe Anzeige Seite 4.

Musikinstrumente.
Brunnenberger, Karl, Königsberg i. Pr., Vordere Vorstadt 33; siehe Anzeige Seite 11.

Nationale Zeitungen.
Deutsche Zeitung, Berlin SW 11, Hedemannstr. 12; siehe Anzeige Seite 2.

Naturwissenschaftliche Literatur.
Bibliographisches Institut, A.-G., Leipzig-R., Täubchenweg 17; siehe Anzeige Seite 498.

Obst- und Alleebäume.
Bohlen, Focko, Halstenbek i. Holst.; siehe Anzeige V. Kartonblatt.
Späth, L., Baumschule, Berlin-Baumschulenweg; siehe Anzeige II. Kartonblatt.

Oefen.
Cohn, Fritz, Bauwaren-Großhandlung, Königsberg i. Pr., Sattlergasse 5; siehe Anzeige Seite 5.

Oele und Fette.
Heisel, Ernst, vorm. Heisel & Matzkeit, Oelgroßhandlung, Königsberg i. Pr., Lizentstr. 4; siehe Anzeige Seite 14.
Janzen, Georg, Königsberg i. Pr., Börsenstr. 17; siehe Anzeige Seite 7.

Kallweit Söhne, M., Königsberg i. Pr., Sattlergasse 2; siehe Anzeige Seite 19.

Mariansky, J., Königsberg i. Pr., Alter Garten 12/13; siehe Anzeige II. Kartonblatt.

Oel- und Fettvertrieb „Nordost", Königsberg i. Pr., Vordere Vorstadt 23; siehe Anzeige Seite 20.

Ostdeutsche Öl- und Fettfabrik Kurt Birr, Stolp i. Pom. siehe Anzeige Seite VII.

Paul, Gebr., Königsberg i. Pr., Koggenstr. 6; siehe Anzeige Seite 11.

Rheinische Maschinenleder- und Riemenfabrik von A. Cahen-Leudesdorff & Co. A.-G., Zweigniederlassung Königsberg i. Pr., Sattlergasse 1; siehe Anzeige Seite 23.

Schormann, Franz, Königsberg i. Pr., Neuer Graben 13; siehe Anzeige Seite II.

Ostpreußische Herdbuch-Gesellschaft.

Herdbuch-Gesellschaft zur Verbesserung des in Ostpreußen gezüchteten Holl. Rindviehs, Königsberg i. Pr., Händelstraße 2; siehe Anzeige Seite XII.

Packungen.

Schormann, Franz, Königsberg i. Pr., Neuer Graben 13; siehe Anzeige Seite II.

Wilhelm, Paul, Königsberg i. Pr., Kneiphöfische Langgasse 35; siehe Anzeige auf der Landkarte.

Pappdächer.

Honig, August, Königsberg i. Pr., Schleusenstr. 7; siehe Anzeige Seite 510.

Parkanlagen.

Späth, L., Baumschule, Berlin-Baumschulenweg; siehe Anzeige II. Kartonblatt.

Parzellierungen und Finanzierung von Gütern.

Huse & Söhne, Th. E., Königsberg i. Pr., Paradeplatz 12, Berlin W 9 und Danzig; siehe Anzeige auf dem Längsschnitt.

Pelzwaren.

Krüger, Herrmann, Königsberg i. Pr., Französische Straße 2; siehe Anzeige Seite 4.

Personalkontrollapparate.

Franke, Erich, Charlottenburg, Scharrenstr 31; siehe Anzeige Seite 8.

Pferderechen.

Deutsche Werke A.-G., Berlin W 9, Bellevuest. 12a; siehe Anzeige IV. Kartonblatt.

Pferdeversicherung.

Viehversicherungsverband der Landwirtschaftskammer für die Provinz Ostpreußen, Königsberg i. Pr., Klapperwiese 7; siehe Anzeige Seite I.

Pflanzen.

Bohlen, Focko, Halstenbek i. Holst.; siehe Anzeige V. Kartonblatt.

Pflanzkartoffeln.

Hellmann & Teilh., Rittergut Warchau bei Großwu stewitz, Bez. Magdeburg; siehe Anzeige Lesezeichen.

Pflüge.

Deutsche Werke A.-G., Berlin W 9, Bellevuestr. 12a; siehe Anzeige IV. Kartonblatt.

Schwartz & Sohn, Ed., G. m. b. H., Pflugfabrik, Berlinchen N.-M.; siehe Anzeige V. Kartonblatt.

Stock Motorpflug A.-G., Königsberg i. Pr., Klapperwiese 8; siehe Anzeige Kartonblatt III.

Witt & Svendsen, Königsberg i. Pr., Weidendamm 29/30; siehe Anzeige 1. innere Deckelseite.

Phosphorsäuredünger.

Landwirtschaftliche Beratungsstelle der Superphosphat-Industrie, Stettin, Viktoriaplatz 8; siehe Anzeige Seite 13.

Pianos und Flügel.

Schusterius Nachf., Inh. F. Haberer, Königsberg i. Pr. Gr. Schloßteichstr. 1 I.

Planen und Zelteinrichtungen.

Deutschendorf & Co., R., Danzig. Milchkannengasse 27; **Königsberg i. Pr.,** Lizentgrabenstr. 17; siehe Anzeige Seite 13.

Pumpen für Molkereien.

Bergedorfer Eisenwerk A.-G., Zweigbüro Königsberg i. Pr., Brodbänkenstr. 26; siehe Anzeige Seite III.

Rechtsschutz für Gutsbeamte.

Reichsverband land- und forstwirtschaftlicher Fach- und Körperschaftsbeamten, Berlin NW 6, Luisenstraße 31 b; siehe Anzeige Kartonblatt I.

Regenmesser.

Funke & Co., G. m. b. H., Paul, Berlin Nr. 4, Chausseestraße 8, siehe beiliegenden Prospekt.

Reparaturwerkstatt für Automobile.

„Aula" Automobil- und Landpflug G. m. b. H., Königsberg i. Pr., Steindamm 158; siehe Anzeige vordere äußere Deckelseite.

Reparaturanstalt für landwirtschaftliche Maschinen und Geräte.

Stock Motor-Pflug-Akt.-Ges., Königsberg i. Pr., Klapperwiese 8, siehe Anzeige III. Kartonblatt.

Schwartz & Sohn, Ed., G. m. b. H., Pflugfabrik bei Berlinchen N.-M.; siehe Anzeige Kartonblatt V.

Witt & Svendsen, Königsberg i. Pr., Weidendamm 29/30; siehe Anzeige vordere innere Deckelseite.

Riemenscheiben.

Wilhelm, Paul, Königsberg i. Pr.. Kneiphöfische Langgasse 35; siehe Anzeige auf der Landkarte.

Rindviehzucht.

Herdbuch-Gesellschaft zur Verbesserung des in Ostpreußen gezüchteten Holländischen Rindviehs, Königsberg i. Pr., Händelstr. 2; siehe Anzeige Seite XII.

Roßwerke.

Kieslich, Gebr., Patschkau i. Schlesien; siehe Anzeige Seite 12.

Rübentransportbahnen.

Dolberg, R., Königsberg i. Pr., Hamburg 36, Esplanade 6, Berlin und Rostock, siehe Anzeige IV. Kartonblatt.

Glässing & Scholiwer, Berlin W 57, Potsdamer Str. 91 und Schüren (Kreis Hörde) in Westfalen; siehe Anzeige Seite 24.

Saaten und Getreide.

Foth, Samuel, Königsberg i. Pr., Kneiphöfische Langgasse 58; siehe Anzeige Seite VIII.
Ostpreußische Saatzucht G. m. b. H., Königsberg i. Pr., Beethovenstr. 24/26; siehe Anzeige Seite 15.
Scherwitz, Gustav, Königsberg i. Pr., Sattlergasse 5; siehe Anzeige Kartonblatt I.
Wirtschaftsbund f. d. ostpreußischen Landwirte, A.-G., Königsberg i. Pr., Tragh. Kirchenstr. 50; siehe Anzeige auf der Landkarte.

Saatkartoffeln.

Hellmann & Teilh., Rittergut Warchau bei Großwusterwitz, Bez. Magdeburg; siehe Anzeige Lesezeichen.
Ostpreußische Saatzucht G. m. b. H., Königsberg i. Pr., Beethovenstr. 24/26; siehe Anzeige Seite 15.

Saatzuchtwirtschaft für Kartoffeln.

Hellmann & Teilh., Rittergut Warchau bei Großwusterwitz, Bez. Magdeburg; siehe Anzeige Lesezeichen.

Säcke und Planen.

Deutschendorf & Co., R., Danzig, Milchkannengasse 27; Königsberg i. Pr., Lizentgrabenstr. 17; siehe Anzeige Seite 13.

Säemaschinen.

Deutsche Werke, A.-G., Berlin W 9, Bellevuestr. 12a; siehe Anzeige Kartonblatt IV.

Samenhandlungen.

Bohlen, Fodko, Halstenbek i. Holst.; siehe Anzeige Kartonblatt V.
Neufeldt, Georg, Königsberg i. Pr., Sattlergasse, ☎ 3278, 3345.
Scherwitz, Gustav, Königsberg i. Pr., Sattlergasse 5; siehe Anzeige Kartonblatt I.

Sattlerwaren.

Gutzeit, Rudolph, Seilerei und Sattlerei, Königsberg i. Pr., Vordere Vorstadt 68; siehe Anzeige Seite 15.

Schafwolle.

Ostpreußische Dampf-Wollwäscherei Aktien-Gesellsch., Königsberg i. Pr.; siehe Anzeige hintere innere Deckelseite.

Scheckverkehr und Depositen.

Venohr & Rudorff, Königsberg i. Pr., Tragheimer Kirchenstraße 50; siehe Anzeige auf der Landkarte.

Schermaschinen.

Funke & Co., G. m. b. H., Paul, Berlin N 4, Chausseestraße 8; siehe beiliegenden Prospekt.

Schienenmaterial s. u. Gleisanlagen für Feld- und Normalbahnen.

Schindeldächer.

Epstein, Benjamin, Schindelfabrik, Rastenburg i. Ostpr.; siehe Anzeige Seite 6.
Schein, J., Schindelfabrik, Wartenburg i. Ostpr.; siehe Anzeige Seite 23.
Werblowsky, S., Dampf-Schindelfabrik, Königsberg i. Preuß., Kneiphöfische Langgasse 57; siehe Anzeige Seite 14.

Schlachtviehverwertung.

Viehzentrale G. m. b. H., Berlin-Friedrichsfelde; siehe Anzeige Seite X.

Schmieröle.

Janzen, Georg, Königsberg i. Pr., Börsenstr. 17; siehe Anzeige Seite 7.

Schreibmaschinen.

Ostdeutsche Werkstätten für Büroeinrichtungen Werner Stapel, Kommandit-Ges., Königsberg i. Pr., Münzstraße 11; siehe unt. Querschnitt.

Schrotmühlen.

Bergedorfer Eisenwerk A.-G., Zweigbüro Königsberg i. Pr., Brodbänkenstr. 26; siehe Anzeige Seite III.
Deutsche Werke A.-G., Berlin W. 9, Bellevuestr. 12a; siehe Anzeige IV. Kartonblatt.

Schrotpatronen, rauchlose und rostfreie.

Aktiengesellschaft Lignose, Berlin SW 40, Moltkestr. 1; siehe Anzeige Seite VII.

Schweine-Stammzuchten.

Abt. A. Hochzucht des deutschen Edelschweines.

Ostpreuß. Schweinezüchter-Vereinigung E. V. Königsberg i. Pr. Geschäftsstelle Königsberg i. Pr., Lange Reihe 3.

Abt. B. Hochzucht des veredelten Landschweines.

Ostpreuß. Schweinezüchter-Vereinigung E. V., Königsberg i. Pr. Geschäftsstelle Königsberg i. Pr., Lange Reihe 3; siehe Anzeige Seite XII.

Seilerwaren.

Gutzeit, Rudolph, Seilerei und Sattlerei, Königsberg i. Pr., Vordere Vorstadt 68; siehe Anzeige Seite 15.

Separatoren.

Bergedorfer Eisenwerk A.-G., Zweigbüro Königsberg i. Pr., Brodbänkenstr. 26; siehe Anzeige Seite III.
Deutsche Maschinen-Zentrale, Königsberg i. Pr., Französische Str. 26/27; siehe Anzeige Seite 6.
Krause, F., Königsberg i. Pr., Kaiserstr. 3a; siehe Anzeige hintere innere Deckelseite.
Möller, G. W., Königsberg, Steindamm 176B; siehe Anzeige Seite 14.
Neukirch, Franz, Zoppot, Haffnerstr. 4; siehe Anzeige Seite 10.
Witt & Svendsen, Königsberg i. Pr., Weidendamm 29/30; siehe Anzeige 1. innere Deckelseite.

Serum gegen Tierseuchen.

Bakteriologisches und Serum-Institut der Landwirtschaftskammer für die Provinz Ostpreußen, Königsberg i. Pr., Beethovenstraße 24/26; siehe Anzeige Seite 24.
Bakteriologisches Institut Dr. Kirstein, Berlin SW 48, Wilhelmstr. 128; siehe Anzeige Seite 8.

Sicherheitssprengstoffe.

Aktiengesellschaft Lignose, Berlin NW. 40, Moltkestraße 1; siehe Anzeige Seite X.

Siebfabrik.

Levinsohn, Paul Moritz, Königsberg i. Pr., Weidendamm 4; siehe Anzeige Seite 20.

Sparherde.
Ostdeutsche Gasglühlicht-Versicherung, Kommandit-Gesellschaft, Königsberg i. Pr., Hohenzollernstr. 4; siehe Anzeige Seite 3.

Sparkassen.
Bank der Ostpreußischen Landschaft Königsberg i. Pr., Landhofmeisterstr. 16/18; siehe Anzeige auf der Landkarte.

Spediteure.
Ostdeutsche Speditions- und Lagerhaus-Gesellschaft m. b. H., Königsberg i. Pr., Vordere Vorstadt 56/59; siehe Anzeige Seite 14.

Sprechmaschinen und -platten.
Brunnenberger, Karl, Königsberg i. Pr., Vordere Vorstadt 33; siehe Anzeige Seite 11.

Sprengkulturen, Sprengmittel, Sprengstoffe.
Aktiengesellschaft Lignose Berlin NW 40, Moltkestr. 1; siehe Anzeige Seite X.

Stalleinrichtungen.
Bader Söhne, D., Stetten im Remstal; siehe Anzeige Seite 15.

Stellenvermittlung für Gutsbeamte.
Reichsverband land- und forstwirtschaftlicher Fach- und Körperschaftsbeamten, Berlin NW 6, Luisenstraße 31 b; siehe Anzeige I. Kartonblatt.

Stempelfabrikation.
Ostdeutsche Werkstätten für Büroeinrichtungen Werner Stapel, Kommandit-Ges., Königsberg i. Pr., Münzstraße 11; siehe Anzeige unt. Querschnitt.

Steuererklärungen usw.
Landw. Buchführungs-Genossenschaft, Königsberg i. Pr., Steindamm 7; siehe Anzeige Seite 23.
Langanke, W., Königsberg i. Pr., Neue Dammgasse 29; siehe Anzeige Seite 8.

Stickstoffdüngemittel.
Aktiengesellschaft der Chemischen Produktenfabrik Pommerensdorf, Stettin, Postfach 60; siehe Anzeige Seite 3.
Badische Anilin- u. Sodafabrik, Ludwigshafen a. Rh. — Landwirtschaftliche Beratungsstelle, Königsberg i. Pr., Tragheimer Kirchenstr. 18 II; siehe Anzeige II. Kartonblatt.

Stockrodungen.
Aktiengesellschaft Lignose, Berlin NW 40, Moltkestr. 1; siehe Anzeige Seite X.

Strohpressen.
Deutsche Werke A.-G., Berlin W 9, Bellevuestr. 12a; siehe Anzeige IV. Kartonblatt.
Foth, Samuel. Königsberg i. Pr., Kneiphöfische Langgasse 58; siehe Anzeige Seite VIII.

Superphosphat und Ammoniaksuperphosphat.
Aktiengesellschaft der Chemischen Produktenfabrik Pommerensdorf, Stettin, Postfach 60; siehe Anzeige Seite 3.

Tageszeitungen.
Deutsche Zeitung, Berlin SW 11, Hedemannstraße 12; siehe Anzeige Seite 2.

Tapeten und Wandbekleidung.
Hauptmann, R., Königsberg i. Pr., Königstr. 55; siehe Anzeige Seite 21.

Technische Bedarfsartikel.
Paul, Gebr., Königsberg i. Pr., Koggenstr. 6; siehe Anzeige Seite 11.
Wilhelm, Paul. Königsberg i. Pr., Kneiphöfische Langgasse 35; siehe Anzeige auf der Landkarte.

Technische Beratungen.
Maschinenberatungsstelle der Landwirtschaftskammer für die Provinz Ostpreußen, Königsberg i. Pr., Fuchsberger Allee 22; siehe Anzeige Seite 15.

Technische Gummi- und Asbestfabrikate.
Rheinische Maschinenleder- und Riemenfabrik von A. Cahen-Leudesdorff & Co., A.-G., Zweigniederlassung Königsberg i. Pr., Sattlergasse 1; siehe Anzeige Seite 23.

Technische Öle und Fette s. u. Öle und Fette.

Teer und Teerprodukte.
Honig, August, Königsberg i. Pr., Schleusenstr. 7; siehe Anzeige 510.
Seefeldt & Ottow, Königsberg i. Pr., Hintere Vorstadt 32; siehe Anzeige Seite 21.

Teppiche und Läuferstoffe.
Wendler Nachf., Wilhelm, Königsberg i. Pr., Schloßberg 1; siehe Anzeige Seite 11.

Tierarznei- und Tierheilmittel.
Bakteriologisches Institut Dr. Kirstein, Berlin SW 48 Wilhelmstr. 128; siehe Anzeige Seite 8.

Tierärztliche Instrumente und -Geräte.
Funke & Co., G. m. b. H., Paul, Berlin N 4, Chausseestraße 8; siehe beiliegenden Prospekt.

Torfmaschinen und Torfstreuanlagen.
Dolberg, R., Königsberg i. Pr., Hamburg 36, Esplanade 6, Berlin und Rostock; siehe Anzeige Kartonblatt IV.
Witt & Svendsen, Königsberg i. Pr., Weidendamm 29/30; siehe Anzeige innere Deckelseite.

Torfmull.
Ostpreußische Torfstreu-Fabrik-A.-G., Heydekrug; siehe Anzeige Seite 19.

Torfstreu.
Ostpreußische Torfstreu-Fabrik-A.-G., Heydekrug; siehe Anzeige Seite 19.

Transportkannen.
Deutsche Werke A.-G., Berlin W 9, Bellevuestr. 12a; siehe Anzeige Kartonblatt IV.

Transportversicherung für Vieh.
Viehversicherungsverband der Landwirtschaftskammer für die Provinz Ostpreußen, Königsberg i. Pr., Klapperwiese 7; siehe Anzeige Seite 1.

Treibriemen.

Mariansky, J., Königsberg i. Pr., Alter Garten 12/13; siehe Anzeige Kartonblatt II.

Paul, Gebr., Königsberg i. Pr., Koggenstr. 6; siehe Anzeige Seite 11.

Rheinische Maschinenleder- und Riemenfabrik von A. Cahen-Leudesdorff & Co., A.-G., Zweigniederlassung Königsberg i. Pr., Sattlergasse 1; siehe Anzeige Seite 23.

Schormann, Franz, Königsberg i. Pr., Neuer Graben 13; siehe Anzeige Seite II.

Wilhelm, Paul, Königsberg i. Pr., Kneiphöfische Langgasse 35; siehe Anzeige auf der Landkarte.

Trocknungsanlagen.

Kletzsch, Edmund, Coswig i. Sachsen; siehe Anzeige Seite 18.

Tuchhandlung.

Nagel, Walter, Königsberg i. Pr., Weißgerberstr. 23; siehe Anzeige hintere innere Deckelseite.

Vermessungen.

Bruhn, Wilh., Kulturingenieur und Tiefbaugeschäft, Königsberg i. Pr., Philosophendamm 4; siehe Anzeige Seite 20.

Vermietungen von Automobilen.

Königsberger Auto-Verkehrswesen Gebr. Lowitz, Königsberg i. Pr., Steindamm 164; siehe Anzeige V. Kartonblatt.

Vermittelung von Gütern, Höfen und Landsitzen.

Huse & Söhne, Th. E., Königsberg i. Pr., Paradeplatz 12, Berlin W 9 u. Danzig; siehe Anzeige auf dem Längsschnitt.

Vermögensverwaltungen.

Bank der Ostpreußischen Landschaft, Königsberg i. Pr. Landhofmeisterstr. 16/18; siehe Anzeige auf der Landkarte.

Versicherungen (Feuer-).

Feuersozietät für die Provinz Ostpreußen, Königsberg i. Pr., Königstr. 94/96; siehe Anzeige Seite 17.

Viehversicherung.

Viehversicherungsverband der Landwirtschaftskammer für die Provinz Ostpreußen, Königsberg i. Pr., Klapperwiese 7; siehe Anzeige Seite 1.

Viehverwertung.

Viehzentrale G. m. b. H., Berlin-Friedrichsfelde; siehe Anzeige Seite X.

Vulkanisierstation.

Königsberger Auto-Verkehrswesen Gebr. Lowitz, Königsberg i. Pr., Steindamm 164; siehe Anzeige Kartonblatt V.

Wagen- und Karosseriebau.

Densch, Hugo & Carl Jenisch, Wagen- und Karosseriebau, Königsberg i. Pr., Jägerhofstr. 19; siehe Anzeige Seite 23.

Wagenfette.

Janzen, Georg, Königsberg i. Pr., Börsenstr. 11; siehe Anzeige Seite 7.

Öl- und Fettvertrieb „Nordost", Königsberg i. Pr., Vordere Vorstadt 23; siehe Anzeige Seite 20.

Schormann, Franz, Königsberg i. Pr., Neuer Graben 13; siehe Anzeige Seite II.

Wald- und Forst-Ankäufe.

Huse & Söhne, Th. E., Königsberg i. Pr., Paradeplatz 12, Berlin W 9d und Danzig; siehe Anzeige auf dem Längsschnitt.

Waldbahnen.

Gläßing & Schollwer, Berlin W 57, Potsdamer Str. 91 und Schüren, Kreis Hörde i. Westf.; siehe Anzeige Seite 24.

Wasserdichte Diemen- und Wagenplanen.

Deutschendorf & Co., R., Danzig, Milchkannengasse 27 und Königsberg i. Pr., Lizentgrabenstr. 17; siehe Anzeige Seite 13.

Wasserpumpwerke mit Windmotorbetrieb.

Vereinigte Windturbinen-Werke, Dresden-Reick 36; siehe Anzeige Seite 10.

Weideversicherung des Viehes.

Viehversicherungsverband der Landwirtschaftskammer für die Provinz Ostpreußen, Königsberg i. Pr., Klapperwiese 7; siehe Anzeige Seite 1.

Weingroßhandlungen.

Borchardt. F. W., Berlin W 8, Französische Str. 47/48; siehe Anzeige Seite I.

Wetterkundliche Apparate.

Funke & Co. G. m. b. H., Paul, Berlin N. 4, Chausseestraße 8; siehe beiliegenden Prospekt.

Windturbinen.

Kletzsch, Edmund, Coswig i. Sachsen; siehe Anzeige Seite 18.

Vereinigte Windturbinen-Werke, Dresden-Reick 36; siehe Anzeige Seite 10.

Wolle.

Benjamin, Bernhard, Königsberg i. Pr., Junkerstr. 12; siehe Anzeige Seite 21.

Ostpreußische Dampf-Wollwäscherei Aktien-Gesellschaft, Königsberg i. Pr.; siehe Anzeige hintere innere Deckelseite.

Wollwäschereien.

Ostpreußische Dampf-Wollwäscherei Aktien-Gesellschaft, Königsberg i. Pr.; siehe Anzeige hintere innere Deckelseite.

Zeitungen.

Deutsche Zeitung, Berlin SW 11, Hedemannstr. 12; siehe Anzeige Seite 2.

Zentralheizungen.

Remus, Karl, Stettin, Moltkestraße 4; siehe Anzeige I. Kartonblatt.

Ziegelpressen.

Deutsche Maschinen-Zentrale, Königsberg i. Pr., Französische Str. 26/27; siehe Anzeige Seite 6.

Ziersträucher.

Späth, L., Baumschule, Berlin-Baumschulenweg; siehe Anzeige II. Kartonblatt.

Zubehörteile für Automobile.

Königsberger Auto-Verkehrswesen Gebr. Lowitz, Königsberg i. Pr., Steindamm 164; siehe Anzeige V. Kartonblatt.

Zuchtferkel und -schweine.

Ostpreuß. Schweinezüchter-Vereinigung E. V., Königsberg i. Pr., Geschäftsstelle Königsberg i. Pr., Lange Reihe 3; siehe Anzeige Seite XII.

Zuchtviehauktionen und -verkäufe.

Herdbuch-Gesellschaft zur Verbesserung des in Ostpreußen gezüchteten Holl. Rindviehs, Königsberg i. Pr., Händelstr. 2; siehe Anzeige Seite XII.

Verkaufs-Vereinigung ostfriesischer Stammviehzüchter für den Kreis Weener (Ostfriesland); siehe Anzeige Seite 4.

Viehzentrale G. m. b. H., Berlin-Friedrichsfelde; siehe Anzeige Seite X.

Zuchttierversicherungen.

Viehversicherungsverband der Landwirtschaftskammer für die Provinz Ostpreußen, Königsberg i. Pr., Klapperwiese 7; siehe Anzeige Seite 1.

Zugmaschinen zum Pflügen, Lastenziehen.

Kaulen, Theodor, Berlin C 2, Neue Friedrichstr. 61—63 siehe Anzeige I. Kartonblatt.

Motorenfabrik Deutz A.-G., Zweigniederlage Königsberg i. Pr., Steindamm 37; siehe Anzeige III. Kartonblatt.

Zündmittel.

Aktiengesellschaft Lignose, Berlin NW 40, Moltkestr. 1; siehe Anzeige Seite X.

August Honig, Königsberg i. Pr.

Schleusenstraße 7, gegenüber den Hauptbahnhöfen

Bauwaren- und Kohlen-Großhandlung, Dachpappenfabrik, Dachdeckungsgeschäft, Fliesen- und Spülwaren-Abteilung.

Depeschenaufschrift: Honig, Königsbergpr. ◎ Postscheckkonto: Königsberg 620
Fernsprecher 6200, 6201, 6202 ◎ Gegründet 1865 ◎ Reichsbank-Girokonto

Eigenes Schiffsbollwerk und Anschlußgleis

Zement, Gips, Dachpappen, Rohrgewebe, gebr. Stückkalk und hydraul. Kalk, Schamottsteine, Feuerlehm, Karbolineum, Drahtnägel, Gipsdielen und anderes leichtes Zwischenwandmaterial

glas. Tonröhren und Tonkrippen, Drainageröhren Zementbrunnenringe, Ziegel und Dachpfannen

sowie sämtliche Baumaterialien

Fix und fertige Herstellung von Dachdeckungen aller Art in Dachpappe, Dachpfannen, Falzziegeln, Schiefer usw. Fertige Beläge in Fußbodenfliesen und glas. Wandverkleidungen in Fluren, Küchen, Badestuben usw. in den schönsten und modernsten Mustern. Ständige prächtige Musterausstellung und fertige Musterräume. Klosettbecken, Wandbecken und Wandbrunnen.

Buchdruckerei von Julius Klinkhardt in Leipzig.

Viehversicherung

der Landwirtschaftskammer für die Provinz Ostpreußen

I. Für kleine Pferde- und Viehbesitzer, in Sonderheit Landarbeiter

(Grenze: 10 Rinder, 4 Pferde, 6 Schafe)

Gemeinnützige Versicherung in **Kirchspiel-Viehversicherungs-Vereinen**, welche durch Rückversicherung bei dem **Viehversicherungsverbande der Landwirtschaftskammer (Königsberg i. Pr., Klapperwiese Nr. 7, Telephon 6599)** vor Nachschüssen bewahrt und promptester Entschädigung gewiß sind.

In den Vereinen werden betrieben:

Lebendversicherung

(gegen Verluste infolge Todes und notwendig werdenden Tötens) sowie

Versicherung gegen Diebstahl, auf dem Umzuge und gegen Blitzschlag auf der Weide

Prämiensätze alles in allem:
- Rinder 2%
- Ziegen und Schafe 4%
- Pferde 4%

Entschädigung: 80% der Versicherungssumme

Freie Tierarztbehandlung!

Nur, wo der kleine Viehbesitzer keine Versicherungsmöglichkeit in einem Viehversicherungsverein findet, weil kein solcher besteht, oder die Versicherung der gewünschten Tiergattung nicht betrieben wird, soll er auch **(nur)** bei der **„Perleberger"** (siehe unter II) versichern.

II. Für größere Pferde- und Viehbesitzer

Vertragsverhältnis

mit der **Perleberger Versicherungs-Aktien-Gesellschaft** (Subdirektion: **Königsberg i. Pr., Vordere Vorstadt 88, Eingang Kaiserstraße. Telephon 6162)**

für alle in Betracht kommenden Zweige der Pferde- und Viehversicherung:

Pferde- und Viehlebensversicherung
Zuchttierversicherung
Leibesfruchtversicherung ∫ Transportversicherung
Weideversicherung ∫ Kastrationsversicherung
Diebstahlversicherung

Zweck: Der Landwirt auch mit größeren Beständen soll denkbar günstige Versicherungsbedingungen haben, welche entsprechend der Zunahme an Versicherungsbeständen immer günstiger gestaltet werden können. Insbesondere sollen Nachschüsse für alle Zeiten ausgeschlossen sein und der Versicherte soll die feste Gewähr haben, daß ihm bei der Entschädigung keine Schwierigkeiten gemacht werden. (Schiedsgericht, dessen Obmann stets der jeweilige Syndikus der Landwirtschaftskammer ist.)

Die Viehversicherung der Landwirtschaftskammer für den größeren Viehbesitzer (bei der „Perleberger") und diejenige für den kleineren Viehbesitzer (im Viehversicherungsverein) haben nichts miteinander zu tun

Deutsche Zeitung

das führende nationale Blatt

erscheint 2 mal täglich mit umfangreichem Handelsteil und Kurszettel

9 Unterhaltungs-Beilagen

26. Jahrgang // Auflage 53 000

Wirksames Anzeigenmittel

Bezugspreis 40.— Mark monatlich
Anzeigenpreis 15.— Mark
Reklame 75 Mark

Verlag Berlin SW 11, Hedemannstraße 12

Ostdeutsche Gasglühlicht Versicherung

Kommandit-Gesellschaft

Fernruf Nr. 6869 **Königsberg i. Pr.** Hohenzollernstr. 4

Beleuchtungskörper aller Art

Dauernd reichste Auswahl in allen Preislagen

Elektrisch - Gas - Spiritus - Petroleum - Karbid

Spezialität:

Elektrische Beleuchtungskörper für Anschlußanlagen an Überlandzentralen

Elektrische Kocher, Plätten, Kochplatten usw.

BRIKA der wahre SPARHERD

„Nichts Bess'res giebt's für's Land". Kocht, brät, backt, weckt ein, heizt **ohne Kohlen, ohne Koks,** nur mit **Holz, Torf** und **Briketts** und **spart bis zu 60 % Brennmaterial**

Düngemittel

Superphosphat ✦ Ammoniak-Superphosphat ✦ Gartendünger
Spezialität: Kartoffeldüngermischung ✦ Kali ✦ Stickstoff

A.-G. der Chem. Produkt.-Fabrik Pommerensdorf

Fernspr. 2110-2117 **Stettin (Postfach 60)** Telegr.-Adr. Chemie

Gegründet 1857

Fabriken: Pommerensdorf :: Danzig :: Nienburg a. d. Saale

Pelzwaren · Lederbekleidung

Gummimäntel • Hüte u. Mützen

in guten Qualitäten zu soliden Preisen

Herrmann Krüger, Kürschnermeister, **Königsberg i. Pr.**

Französische Straße 2

Eigene Werkstatt für Neuanfertigungen und Reparaturen!

Frhr. von Zedlitz'scher

Jagdmunitions-Vertrieb

Könitz i. Thür.

bietet an:

Erstklassige, frische Originalpatronen

der bekannten

Walsroder, Köln-Rottweiler Lignose, Durlacher, Teschner

und jeder anderen Fabrik.

Hermann Tessnow

Maschin.- u. Fahrzeug-Fabrik

Neubrandenburg i. M.

Gegründet 1874 Fabrikmarke

Verkaufs-Vereinigung ostfriesischer Stammviehzüchter für den Kreis Weener

Wir liefern

Original-Ostfriesen

Zucht- und Nutzvieh bes. auch Bullen

nach jeder Bahnstation

Gefl. Anfragen richte man an den Vorsitzenden Direktor Zeeb in Weener (Ems)

Otto Kammer

Teleph. 121 **INSTERBURG** Teleph. 121

Bankkonto: Reichsbank-Giro-Konto
Vorschuß-Verein: Ostbank für Handel und Gewerbe
Postscheck-Konto Nr. 3903, Königsberg i. Pr.

Getreide, Sämereien, Futter- und Düngemittel, Kartoffeln und Mehlhandlung

Fritz Cohn, Bauwaren-Großhandlung, Königsberg i. Pr.

Gegründet 1878 / Fernsprecher 175, 6695—98 / Telegr.-Adresse: „Baucohn" / Kontor: Sattlergasse 5

Bauwaren aller Art / Kachelöfen

Zweiggeschäfte: Warschau, Kowno

In Berlin, Danzig, Lyck, Ortelsburg vertreten durch: Baltischer Baustoffhandel, G. m. b. H. & Co., Kommandit-Gesellschaft. — In Memel vertreten durch: Fritz Cohn & J. Abelmann

Ständige Muster-Ausstellung: Kneiph. Langgasse 30—32 und Kneiph. Holzwiese 13 || Altdeutsche und transp. Ofen Verkauf von Erzeugnissen der **Majolika-Werkstätte Cadinen**

Die vom Staate gegründete, unterstützte und beaufsichtigte

Ostpreußische Landgesellschaft m. b. H.

hat zu ihren Gesellschaftern den Preußischen Fiskus, den Provinzialverband Ostpreußen, sämtliche Landkreise der Provinz Ostpreußen, die Landwirtschaftskammer der Provinz Ostpreußen, die Feuersozietät für die Provinz Ostpreußen, die ländliche Zentralkasse in Wormditt e. G. m. b. H. und die Landwirtschaftliche Zentraldarlehnskasse (A.-G.) für Deutschland in Berlin sowie den Geh. Finanzrat Dr. Hugenberg. Sie betreibt in gemeinnütziger Weise die Ansiedlung von Kriegsbeschädigten, Landarbeitern, Handwerkern und Bauern durch Ankauf und Aufteilung von Gütern und Grundstücken nach dem Reichssiedelungsgesetz vom 11. Aug. 1919. Die Gesellschaft kauft mit Vorliebe Güter in guter Verkehrslage mit mildem Boden und günstigem Wiesenverhältnis. Die bei der Gesellschaft errichtete gemeinnützige Gütervermittelungsstelle vermittelt den An- und Verkauf ländlicher Grundstücke in jeder Art und Größe. Der Nachweis erfolgt für Käufer kostenlos. .. .. Anfragen und Angebote sind zu richten an die

Ostpreußische Landgesellschaft m. b. H.

Theaterstraße 4 **Königsberg Pr.** **Fernsprecher 1152**

Ankauf von

Brillanten • Platin • Gold • Silber

wie Ringe, Ketten, Münzen, Bruch usw. zu höchsten Börsenpreisen bei reellster Bedienung

PFORZHEIMER METALLKONTOR

Inhaber: A. LUTZ, KÖNIGSBERG i. Pr., Kaiserstraße 46, I

Getreide | *Düngemittel* | *Kohlen, Briketts*
Futtermittel | *Kartoffeln* | *Sämtl. landw. Maschinen*
Saaten, Sämereien | *Heu, Stroh* | *Benzol, Öle und Fette*

An- und Verkaufsgenossenschaft des Kreises Neidenburg e. G. m. b. H.

Geschäftsstellen: Neidenburg, Muschaken, Passenheim, Gilgenburg u. Geierswalde i. Ostpr.

Hochrentabel

sind meine Spezialitäten

Deuma-Separatoren und Deuma-Ziegelsteinpressen

weil man damit den Anschaffungspreis bereits verdient hat, ehe er noch endgültig bezahlt zu sein braucht. Auch andere landwirtschaftliche Maschinen und Geräte kaufen Sie sehr vorteilhaft bei mir.

Ersuchen Sie noch heute um alleräußerstes Angebot und Prospekte

Deutsche Maschinen-Zentrale

Französische Str. 26/27 **Königsberg i. Pr.** *Französische Str. 26/27*

Telegramm-Anschrift: Deumazentrale :.: :.: Fernsprecher Nr. 4334

Größte Läger fertiger

Klubgarnituren

in Leder, Cord und Gobeline
äußerst günstig

Besichtigung meiner Ausstellung erbeten

Ostdeutsche Spezial-Werkstätten für moderne Klub-Möbel

Inh.: J. Feldvoss, Königsberg i. Pr.
Junkerstraße Nr. 8 — Teleph. 5259

Schindeldächer

Prämiiert Posen 1911 / Ostd. Ausstellungs-Medaille

Neueindeckungen und Reparaturen
liefert und fertigt in altbekannten, reellen Ausführungen zu konkurrenzlosen Preisen

Benjamin Epstein, Schindelfabrik
Rastenburg i. Ostpr.
Telephon 279

Alle Sorten

Maschinenöle

von erprobter Güte, ergiebig und wohlfeil.

Für jede Maschine das Richtige!



Große Vorteile als alteingeführte Firma im Einkauf.

Viele Anerkennungen v. Staats- u. Kommunalbehörden, Fabriken, Gutsbetrieben u. a.

GEORG JANZEN, KÖNIGSBERG

Sachverständ. f. Öle, als Masch.-Fachm. staatl. gepr. i. J. 1900.

Telegrammwort: Öljanzen
Fernsprechnummer: 3164

Geschäftsgründung im Jahre 1902.

Stationäre und tragbare

Wächter-Kontroll-Uhren :: Brenner-Uhren

Arbeiter- und Personal-Kontroll-Apparate

Präzisionsarbeit Lange Garantie Prima Referenzen

Erich Franke, Charlottenburg

Scharrenstraße 31

Buchführungs-Kontor

W. Langanke

Königsberg i. Pr.

Neue Dammgasse 29

Fernsprecher Nr. 2905

Postscheck-Konto Königsberg i. Pr. Nr. 13244

Bank-Konto:

Bank d. Ostpr. Landsch., Filiale Kaiserstr., Kbg. i. Pr.

Bücherrevisor und Sachverständiger

für landwirtschaftliche, gewerbliche und kaufmännische Buchführung und gerichtlich bestellter Bücherrevisor.

Anfertigung von Inventuraufnahmen, Jahresabschlüssen, Steuer-Erklärungen, Vermögens-Aufstellungen, Wertzuwachssteuer-Erklärungen, Vermögenszuwachssteuer-Berechnungen.

Hermann Theophil

Hofspediteur

Möbeltransporte unter Garantie

Insterburg

Wilhelmstraße 16 □ Telephon Nr. 385

Benno Lippmann, Schneidemühl

Telephon 323

Fell- und Wollhandlung

erbittet Angebote aller Sorten

Felle, Wildfelle und Wolle

Zahlt höchste Tagespreise!

Bakteriologisches Institut Dr. Kirstein, Berlin SW 48

Telegramm-Adresse: Antigen, Berlin *Wilhelmstraße 128* *Fernsprecher: Amt Lützow 7581*

empfiehlt seine anerkannt guten Mittel zur Vorbeuge und zur Behandlung von Seuchen und Krankheiten bei Tieren für Pferde, Rindvieh, Schweine, Schafe, Ziegen, Geflügel, Kaninchen, Hunde

Anfragen erbeten ❀ *Billige, gutwirkende, geruchlose Desinfektionsmittel* ❀ *Anfragen erbeten*

Heinrich Krause, Königsberg i. Pr.

Koggenstraße 21 — Telephon 158, 6895

Getreide und Saaten · Kommissions- und Propre-Geschäft

Futter- und Düngemittel, Eisen, Salzheringe, Wagenfett usw.

IMPERIAL

Café und Diele

KÖNIGSBERG i. Pr.

Münzstrasse 14

Vornehmes

Familien-Café

mit großer, herrlich am Schloßteich gelegener

Garten-Terrasse

Täglich Künstler-Konzerte

Forstpflanzen

Forstsamen

Jährlicher Versand 200 Millionen Pflanzen.

Preisverzeichnis kostenfrei.

J. HEINS' SÖHNE

HALSTENBEK (HOLSTEIN)

Vereinsbank zu Heydekrug

e. G. m. u. H.

Heydekrug, Ruß, Schmalleningken, Kinten

Ausführ. sämtl. Bankgeschäfte

OMAG

Ostdeutsche Maschinen-Gesellschaft m.b.H.

Telephon 5749 **Königsberg i. Pr.** Steindamm 177

Wir liefern sämtliche

Maschinen und Geräte für Landwirtschaft u. Industrie

H. A. Kraft · Braunsberg i. Ostpr.

Inhaber: Gustav Kraft

Fernsprecher: Nr. 104 / Telegramm-Adresse: Regitterkraft

Kommissionsgeschäft für Großgrundbesitz und Hypotheken seit 1908

Technisches Büro für Steuer- und Verwaltungssachen

An- und Verkauf sowie Tausch von **Gütern, Rittergütern, Waldgütern, Herrschaften** bei fachmännischer, korrekter u. verschwiegener Vermittlung mit **steuertechnischer Beratung**

Ost- und Westpreußen, Pommern, Brandenburg, Mecklenburg und die Nachbarprovinzen bevorzugt

Beschaffung von Hypotheken, Hypothekenregulierungen in kürzester Zeit zu günstigsten Bedingungen

Die beste **Windturbine** zum Wasserpumpen, Antrieb von landwirtschaftlichen Maschinen, Mühlen, Entwässerungen, Erzeugung von Elektrizität usw. heißt

HERKULES

heißt die mit vorzüglichen Verbesserungen (kein Verstopfen des Mahlgutes) ausgestattete patentierte

beste Schrotmühle

Meisterwerke in ihrer Art

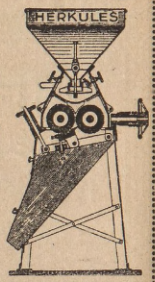

Vereinigte Windturbinen-Werke

Dresden-Reick 36



Haffnerstraße 4

Telefon Nr. 363

SEPARATOREN

Stein- u. Walzenschrot-MÜHLEN

mit und ohne Mehlsichter. Erstklassige Fabrikate. Prospekte gratis und franko.



Franz Neukirch Zoppot



HUGO DOBRIN, TILSIT

Fernspr.-Anschl.: 41, 141, 1141, 1142 :: Gegr. 1901

Draht-Anschrift: Dobrin

Kohlen, Briketts, Koks, Torf, Getreide, Saaten, Futtermittel, Düngemittel, Torfstreu, Fourage

Dt.-Eylauer Dachpappenfabrik

EDUARD DEHN

Dt.-Eylau (Wpr.)

Spezialität: Eindeckungsarbeiten unter langjähriger Garantie, zu mäßigen Preisen. Besichtigung der Dächer u. Kostenanschläge stehen kostenfrei zur Verfügung.

Gebrüder Paul

Hauptgeschäft:

Königsberg i. Ostpr.

Koggenstr. 6 — Gesekusplatz 5

Telegrammadresse: Gebr. Paul, Königsberg

Gegründet 1885

Zweigstellen:

Fernspr. Nr. 165

Allenstein i. Ostpr.

Kaiserstraße 35 | Fernsprecher Nr. 743

Lyck i. Ostpr.

Kaiser-Wilhelm-Str. 121 | Fernsprecher Nr. 258

Handlung technischer Bedarfsartikel für alle Arten von Maschinen

Leder- Kamelhaar- Balata- Hanf- **Riemen** — Maschinen- Zylinder- Motoren- Separatoren- usw. **Öle** — Consist.- Wagen- Leder- **Fette** — Holzriemenscheiben System Flender, Armaturen für Dampfkessel

Abteilung II:

Chirurgische Gummiwaren
Verbandmittel (Watte, Binden usw.)
Gummi- und Wachstuche (Schürzen, Unterlagen)
Gummi-Spiel- und Leder-Sport-Bälle

Karl Brunnenberger

Königsberg i. Pr.

Vordere Vorstadt 33 = Telephon Nr. 1382

Fabrik und Lager sämtlicher

Musikinstrumente

Erstklassige Sprechmaschinen

Größtes Platten-Repertoir

Wilhelm Wendler Nchfl.

Königsberg i. Pr.

Schloßberg 1 :: Gegründet 1876 :: Fernruf 1257
Telegramm-Adresse: Wiwena

Größtes Spezialgeschäft der Provinz für:

Teppiche * Möbelstoffe
Gardinen * Decken
Läuferstoffe * Linoleum
Wachstuch * Bettgestelle
:: Kinderwagen ::

Sorgfältige fachmännische Bedienung
Sehenswerte Verkehrsräume
Fahrstuhl ◆ Größter Teppichsaal des Ostens :: :: Orient-Abteilung

Ostpreußische An- und Verkaufsgenossenschaft

Fernruf: 940 und 1314
Drahtanschrift: Ankauf - Königsberg Pr.

e. G. m. b. H.

Reichsbank - Giro - Konto
Postscheckkonto: Königsberg Pr. No. 140

Hauptgeschäftsstelle in Königsberg Pr.

Geschäftsstellen mit modern eingerichteten Bahnspeichern mit Anschlußgleis in:

Allenburg / **Bartenstein** / **Domnau** mit der Nebenstelle **Uderwangen** / **Elbing** **Fischhausen** (Dampfmühle) mit der Nebenstelle **Thierenberg** / **Friedland** / **Gerdauen** **Gutenfeld** / **Heiligenbeil** (Dampfmühle) mit der Nebenstelle **Vogelsang** / **Labiau** mit den Nebenstellen **Nautzken** und **Mehlauken** / **Landsberg** (Ostpr.) / **Pobethen** **Pr.-Eylau** / **Schippenbeil** / **Tapiau** / **Wehlau** mit den Nebenstellen **Gr.-Schirrau** und **Damerau** / **Zinten** mit den Nebenstellen **Lichtenfeld** und **Creuzburg**

Getreide / Hülsenfrüchte / Saaten / Düngemittel / Futtermittel
Mühlenfabrikate/Kartoffeln/Heu/Stroh/Torfstreu/Brennmaterialien
Baumaterialien / Landwirtschaftliche Maschinen und Geräte
Sämtliche landw. Bedarfs- u. hauswirtschaftl. Verbrauchsartikel

Bankgeschäft :: Depositenkasse

Ältestes schlesisches Werk in dieser Branche

GEBRÜDER KIESLICH

FABRIK LANDWIRTSCHAFTLICHER MASCHINEN
PATSCHKAU IN SCHLESIEN

Über 450 Arbeiter und Beamte
Gegründet 1868
Telephon 7, 57 u. 65







Unsere Spezialitäten sind:

Göpelwerke
ein- bis sechsspännig

Stiftendreschmaschinen
für Hand-, Göpel- und Kraftbetrieb

Putzdreschmaschinen
mit halber und ganzer Reinigung

Glattstrohbreitdreschmaschinen
leichtzügig und glänzend bewährt

Schubraddrillmaschinen
Marke „Premier", f. Berg u. Ebene Mod. 1922

Sternrad - Regulier - Drillmaschinen
Originalkonstr. Mod. 1922 Einfachst. Sämechanismus

Getreidereinigungsmaschinen
in 10 verschiedenen Ausführungen

Wind- und Bodenfegen
in verbesserter Bauart

Wäschemangeln
Dreiwalzensystem für den Hausbedarf







Unsere Fabrikate sind solid gebaut, praktisch und erprobt. Größte Erfahrung. Bewährte Konstruktion. Günstigste Bezugsquelle für Wiederverkäufer.

Superphosphat

Welche Wirkung hat die **Phosphorsäure** auf die einzelnen Kulturpflanzen?

Getreide: Erhöhte Erträge, volle, kräftige, mehlhaltige Körner, keine Lagerfrucht, kein Rost, gesunde erstklassige Saaten.

Kartoffeln: Volle schwere, in der Struktur kräftige, besonders haltbare Frucht. Widerstandsfähigkeit gegen Fäulnis und Krankheiten, hoher Stärkegehalt, Hebung der Schmackhaftigkeit, Erhöhung der Ernten, gesunde hochwertige Saaten.

Rüben: Bedeutende Steigerung der Erträge, Grundlage für den Zuckergehalt, Bekämpfung der Schädlinge und Krankeiten. (Wurzelbrand s. Berichte Halle — usw.) Haltbarkeit der Rüben und des Samens.

Gemüse, Kohl usw.: Erhöhung der Erträge, Bekämpfung der Krankheiten. Besserung der Haltbarkeit. Hebung der Schmackhaftigkeit.

Erbsen, Bohnen usw.: Grundlage für das Wachstum. Bessere Ausbildung der Frucht. Steigerung der Erträge. Gesunde kräftige Saaten.

Wiesen, Weiden, Klee, Luzerne usw.: Auffallend hohe Massenerträge. Ganz erhebliche Besserung der Qualität des Heus. Sicherstellung der Rentabilität. Gesundere, kräftigere Entwicklung der Nutztiere.

Jede Pflanze braucht u. a. auch bestimmte Mengen

Phosphorsäure im Superphosphat oder im Ammoniak-Superphosphat

Wir sind bereit und in der Lage, auf alle Anfragen Auskunft zu geben und jedem Interessenten sachgemäße Beratungen auch für alle Spezialfälle zu verschaffen. Es wird empfohlen, hiervon weitgehendst Gebrauch zu machen.

Landwirtschaftl. Beratungsstelle d. Superphosphat-Industrie

Viktoriaplatz 8 **Stettin** Telephon 2110

R. Deutschendorf & Co.

Danzig
Milchkannengasse Nr. 27
Fernruf 346

Königsberg i. Pr.
Lizentgrabenstraße Nr. 17
Fernruf 6758

Ständiges Lager in neuen und gebrauchten

Getreidesäcken

Strohsäcke, Häckselsäcke, wasserdichte Planen in jeder Größe, **Schlafdecken, Pferdedecken, Regendecken, Bindfaden, Sackband, Textilwaren** en gros

SCHINDEL-DÄCHER

Neudeckung und Reparatur

führt sauber und sachgemäß aus **S. Werblowsky**

Dampfschindel-Fabrik Königsberg i. Pr.

Kneiphöfische Langgasse 57 **Fernruf 6270**

Umzüge

Lagerhaus

Spedition

Transporte

von landwirtschaftlichen Maschinen

Lastautos

Ostdeutsche

Speditions- und Lagerhaus-Gesellschaft

m. b. H.

Königsberg i. Pr.

Vordere Vorstadt 56/59 · Fernschreiber: Oslag

Ernst Heisel

vorm. Heisel & Matzkeit

Oelgroßhandlung

Königsberg i. Pr.

Lizentstraße Nr. 4 · Fernruf Nr. 5486

Telegramm-Adr.: „Ernst Heisel"

Sämtliche Oele und Fette für Landwirtschaft und Industrie

Spezialität:

Maschinenöl
Motoröl, Autoöl
Zentrifugenöl
Motor-Zylinderöl
Sattdampf-Zylinderöl
Heißdampf-Zylinderöl
Konst. Maschinenfett
Wagenfett
Huffett
Riemenwachs
Lederöl
Tran

Milch-Zentrifugen

erstklassige Fabrikate

und kleine landwirtschaftl. Maschinen

liefert zu günstigen Bedingungen

G. W. Möller, Königsberg i. Pr.

Steindamm 176 B.

SPARKASSE

des Kreises Wehlau in

WEHLAU

Postscheck Königsberg 1077

Reichsbank-Girokonto

Annahme von Spar-Einlagen

Stahlkammer * Reisekreditbriefe

Depositen- und Scheckverkehr

Geldüberweisungen im In- u. Ausland

Maschinenberatungsstelle der Landwirtschaftskammer

Königsberg, Fuchsberger Allee 22

Fernsprecher 6513 und 6514

Beratung bei Auswahl und Kauf von Maschinen und Geräten
Beratung bei Planungsmaschinen- u. elektrotechn. Einrichtungen u. Beschaffung der Entwürfe u. Kostenanschläge
Prüfung und Begutachtung bereits vorliegender Entwürfe, Übernahme des Abschlusses von Lieferungsverträgen, Bauaufsicht und Abnahme von Lieferungen, Rechnungsprüfungen
Betriebsüberwachung bestehender Anlagen und Beaufsichtigung von Instandsetzungsarbeiten
Raterteilung, mündlich u. schriftlich in allen techn. Fragen
Versicherungs- und Brandschadenschätzungen
Abhaltung von Vorträgen in landwirtschaftl. Vereinen, sowie Förderung der maschinentechnischen Ausbildung durch Vortragsreihen und praktische Maschinenlehrgänge

En gros | En détail

Seilerei und Sattlerei

Rudolph Gutzeit

Königsberg i. Pr.

Vordere Vorstadt 68
5 Minuten von den Hauptbahnhöfen
Tel. 663 · Gründungsjahr 1856 · Tel. 663
liefert in bester Qualität
prompt und preiswert

Heutaue, Ernte-, Kreuz-, Hand- und Wäschelein., Stränge, Stricke u. Tauwerk, Bindfaden, Bindegarne und Schnüre *aus prima Hanf*, Drahtseile, schwarz und verzinkt, Gurte in allen Breiten und für jeden Zweck, Arbeitsgeschirre in Gurt und Leder, komplette Ochsengeschirre für Stirn-, Brust- u. Nackenzug, Sättel, Filze, Halfter, Peitschenstöcke usw.

Ostpreußische Saatzucht-Gesellschaft

m. b. H.

Königsberg i. Pr.

Beethovenstr. 24/26 · Fernr. 5620, 7020/29

Vertriebsstelle der von der Landwirtschaftskammer für die Prov. Ostpreußen in Königsberg i. Preuß. anerkannten Original- und Absaaten von Getreide-, Hülsenfrucht- und Kartoffelsorten in garantiert sortenechten und sortenreinen Qualitäten. – Jede gewünschte nähere Auskunft wird bereitwilligst erteilt, insbesondere auch über Sortenwahl, Düngung, Anbau u. dergleichen

Stall-Einrichtungen

für
Schweine, Vieh, Pferde
u. Ziegen (System Dr. Pfausler)

sind hygienisch die besten, in der Praxis die bewährtesten, und dabei im Gesamtpreis die billigsten
Entwürfe, Voranschläge, Beratungen gratis
D. Bader Söhne, Stetten im Remstal

Feldbahnen

für die **Landwirtschaft**
Rüben- u. Kartoffeltransportbahnen
fest und beweglich
Lieferung – Bau – Projektierung
Ingenieur-Besuch auf Wunsch
Gesellschaft für Feldbahn-Industrie
Smoschewer & Co.
Breslau XIII Berlin W 35

Bauwaren-Grosshandlung

HERMANN NEUMANN

Fernspr.-Anschl. Nr. 990
Depeschen-Anschrift:
— Bauartus —

Königsberg i. Pr.
Kronenstraße 3-4

Reichsbank-Giro-Konto ::
Postscheckkonto:
Königsberg Pr. Nr. 793

Lager sämtlicher Baustoffe:

Kalk, Zement, Gips, Rohrgewebe, Gips- und Bims-Zementdielen,
Glasierte Tonröhren und Krippen,
Fußboden und Wandplatten,
Fassaden-Edelputz „Felsit Porphyr",
Mauersteine und Klinker,
Dachpfannen und Bieberschwänze,
Dach- und Isolierpappen,
Korkplatten und Steine,
Korkparkett für Wohnräume.

Kostenanschläge über fertige Herstellung von Dacheindeckungen, sowie Fußboden- und Wandplattenbeläge jederzeit bereitwilligst.

Glänzend bewährt!

„Sator"

Drillmaschinen
Hackmaschinen

einzeln und kombiniert, sämtl. mit Auto-Steuerung

Ackerbau-Maschinen-Gesellschaft m. b. H.

Telegr.-Adr.:
Ackerdrill Berlin

Berlin N 24
Johannisstraße 20

Telephon:
Amt Norden 10093

Oscar Gehlhaar, Juditten-Königsberg i. Pr.

Größte Spezialfabrik des Ostens für Gewächshausbau ✦ Wintergärten ✦ Veranden

Frühbeetfenster-Glas



Gärtnereibedarfsartikel

Heizungsanlagen ✦ Heizkessel ✦ Rohr- und Wasserleitungen
Wasserbeförderungsanlagen ✦ Eisenkonstruktionen
Schmiedeeis. Fenster ✦ Patent Asphaltkitt ✦ Rasenmähmaschinen

Feuersozietät für die Provinz Ostpreußen

Amtsgebäude:

Königsberg i. Pr., Königstr. 94—96

Wir versichern zu mäßigen Beiträgen und günstigen Bedingungen

Gebäude und bewegliche Sachen aller Art

gegen

Feuers-, Blitz- u. Explosionsgefahr

Bei der in den letzten Jahren eingetretenen erheblichen Preissteigerung empfiehlt es sich, auf die Gebäude sowie auf die bewegliche Habe (Mobiliar, Inventar, Vieh, Ernte) ausreichende, d. h. den heutigen Werten entsprechende Versicherung zu nehmen bzw. die bestehende Versicherung soweit erforderlich zu erhöhen; dies kann durch einen neuen Versicherungsantrag geschehen, jedoch auch in abgekürzter Form durch prozentuale Erhöhung der bisherigen Versicherungssummen. — Auskunft hierüber erteilen die Bezirkskommissare sowie die

Direktion der Feuersozietät für die Provinz Ostpreußen

Hilfe in Kohlen- und Benzolnot

bei Betrieb **landw. Maschinen** Ent- und Bewässerung, Wasserförderg., Elektrizitäts-Erzeugung bringt **ohne Betriebskosten** die



Windturbine Energie

Bewährte Konstruktion. 20jährige Erfahrung.

Das Beste für Trocknerei, Brennerei, Stärkefabrik, Landwirtschaft ist die **Kletzsch'sche Orig.-Universal Kartoffel-, Obst- und Rübenwäsche**



Zu Hunderten eingeführt. Gründl. Reinigung, Stein- und Strohentfernung auch bei ungünstig. Bodenverhältnissen. Von keinem System erreicht. Durch keine Schälmaschine zu ersetzen. **Elevatoren, Kratzer, Schwemmanlagen, Brennereimaschinen.**

Walzen-Trockner **„Germania"** Auseinanderliegende Trockenwalzen. Bandstahl-Abstreichmesser. Einfache Bedienung. Tadellose Flockenschleier.

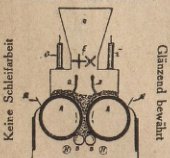

Edmund Kletzsch
Coswig, Sachsen

Abt. A.: Trockenanlagen und Spiritusbrennereien.
Abt. B.: Windturbinenbau.

Niekammer's

Landwirtschaftliche Güter-Adreßbücher

geben, auf Grund amtlichen Materials u. unter persönlicher Mitarbeit der Herren Besitzer selbst sorgfältig bearbeitet, Auskunft über:

die Gutseigenschaft, Grundsteuer-Reinertrag, Gesamtfläche u. Flächeninhalt der einzelnen Kulturen, Viehbestand, alle industriellen Anlagen, Fernsprechanschlüsse, Besitzer, Pächter und Verwalter, Post-, Telegraphen- und Eisenbahnstationen und deren Entfernung vom Gute, evangelische und katholische Kirchspiele, Standesamtsbezirke, Stadt- bzw. Amtsbezirke, Oberlandes-, Land- und Amtsgerichte; jeder Band enthält ein alphabetisches Orts- und Personenregister, ein Handbuch der Staatsbehörden und eine mehrfarbige Spezialkarte.

Bisher erschienen:

Band	I.	**Pommern,** 1922 . . geheftet M. 216.—, gebunden	M. 240.—
„	II.	**Ostgrenzmark,** (Deutsch gebliebene Teile von Posen und Westpreußen, Freistaat Danzig und Regierungs-Bezirk Marienwerder) erscheint im Sommer 1922 . . . . . gebunden ca.	„ 200.—
„	III.	**Ostpreußen,** 1922 . geheftet M. 250.—, gebunden	„ 300.—
„	IV.	**Mecklenburg-Schwerin u. -Strelitz,** 1920 geheftet M. 216.—, gebunden	„ 240.—
„	V.	**Provinz Sachsen,** 1922 geheftet M. 240.—, gebunden	„ 270.—
„	VII.	**Brandenburg,** erscheint im Herbst 1922, geb. ca.	„ 300.—
„	VIII.	**Hannover,** 1922 . . geheftet M. 240.—, gebunden	„ 270.—
„	IX.	**Freistaat Sachsen,** 1920 geheftet M. 240.—, gebund.	„ 270.—
„	X.	**Westfalen,** 1921 . . geheftet M. 240.—, gebunden	„ 270.—
„	XI.	**Oldenburg,** 1914 . . geheftet M. 120.—, gebunden	„ 145.—
„	XII.	**Rheinprovinz,** 1914 . geheftet M. 170.—, gebunden	„ 200.—
„	XIII.	**Anhalt,** 1914 . . . . geheftet M. 100.—, gebunden	„ 120.—
„	XIV.	**Braunschweig,** 1920 geheftet M. 120.—, gebunden	„ 150.—
„	XV.	**Baden,** 1921 . . . . geheftet M. 120.—, gebunden	„ 150.—
„	XVI.	**Schlesien,** 1921 . . . geheftet M. 270.—, gebunden	„ 300.—
„	XVII.	**Lippe-Waldeck,** 1921 geheftet M. 120.—, gebunden	„ 150.—
„	XVIII.	**Groß-Thüringen,** erscheint i. Sommer 1922, geb. ca.	„ 200.—

Preise freibleibend.

Hierzu der vom Fachverband der Buchhändler vorgeschriebene und von jedem Buchhändler zu erhebende Kleinhandelszuschlag von 20%.

Ausführliche Prospekte und Probesendungen durch:

Reichenbach'sche Verlagsbuchhandlung

Gegründet 1833 Leipzig-OP. Gegründet 1833

Ostpreuß. Torfstreufabrik A.-G.
Heydekrug

Älteste und größte Fabrik dieser Art im Osten · Gegr. 1882

Telegramm-Adresse: Torfstreufabrik Heydekrug
Bank-Konto: Bank der Ostpreußischen Landschaft in Heydekrug und Tilsit
Telefon-Anschlüsse: Direktion Nr. 50, Fabrik Nr. 6

AUSGEZEICHNET:

Mit der Silbernen Staatsmedaille in Königsberg i. Pr. 1895 · Mit ersten Preisen in Magdeburg, Bremen, München, Berlin, Tilsit, Heydekrug, Posen und Insterburg · Mit Ehrengaben in Magdeburg, Bremen und München

Welt-Ausstellung St. Louis 1904 Goldene Medaille

M. Kallweit Söhne
Oel- und Fett-Fabrik

Fernspr. 513, 6852 **Königsberg i. Pr.** Drahtanschr. Valventic

Alleinige Lieferanten der ges. gesch.

VALVENTIC-Maschinenöle

Motoröle - Zylinderöle Separatoröle

Spezialität

Wagenfett in besten Qualitäten

Huffett · Maschinenfett · Lederfett

M. Kallweit Söhne
Oel- und Fett-Fabrik

Georg Hoffmann & Co.
Heiligenbeil (Ostpreußen)

Teleph. 11 u. 54 :: Telgr.-Adr.: Geohoffmann

Getreide
Saaten
Kartoffeln
Futter- und Düngemittel
Wolle

Vertrieb landwirtschaftl. Maschinen und Geräte

Paul Moritz Levinsohn · Königsberg i. Pr.



Drahtgeflecht-, Wollkämmel- und Siebfabrik

Kontor und Verkaufsstelle:
Weidendamm 4
Fernsprecher 965
Fabrik: Rosenau, Tharauer Straße

Ständiges Lager in Drahtgeweben und Drahtwaren aller Art

Spezialität:
Herstellung und Aufstellung fertiger Drahtzäune in jeder Ausführung

Gustav Krips, Königsberg in Pr.
Fleischbänkenstr. 14 Telefon Nr. 827

An- und Verkauf von
Gütern, Besitzungen, Haus- und Geschäftsgrundstücken.

Hypothekenvermittlung
zu billigster Provisionsberechnung

Der Führer und Berater eines jeden Landwirtes!

Der praktische Ökonomieverwalter
Ein Lehrbuch der gesamten Landwirtschaft
von G. C. Patzig

Vierzehnte Auflage, unter Mitwirkung namhafter Fachmänner vollständig neubearbeitet und herausgegeben von Dr. Wölfer, Direktor der staatl. Ackerbauschule in Dargun i. M.

Mit über 400 Abbildungen gbd. M. 180.—. Preis freibleibend.

Ein unübertroffenes, aus reicher, praktischer Erfahrung heraus geschriebenes Lehrbuch!

Reichenbach'sche Verlagsbuchhandlung
Postscheck 52404 Leipzig Blumengasse 18

Wilh. Bruhn
Kulturingenieur
und Tiefbaugeschäft

Aufstellung von Entwürfen und Ausführung für Dränagen und Wiesenentwässerung, Eindeichungen, Fischteichanlagen, Eisenbahn- und Wege-Bau, Tiefbauarbeiten aller Art, sowie Wald- und Gutsvermessungen, Anfertigung von Gutskarten mit Schlageinteilung

Königsberg i. Pr.
Philosophendamm 4
Fernruf 1205 Gegründet 1884 Fernruf 1205

Oel- und Fettvertrieb „Nordost" G. m. b. H.
Königsberg i. Pr.
Vordere Vorstadt Nr. 23
Telefon Nr. 5258

GAS-OELE
TREIB-OELE
(verzollt und unverzollt)
Technische Oele und Fette
speziell f. d. Landwirtschaft
WAGENFETT
beste Friedensware in jeder Menge sofort ab Lager
Königsberg i. Pr.

Gegr. 1874 *Prämiiert mit goldener und silbernen Medaillen!* Gegr. 1874

Seefeldt & Ottow, Königsberg i. Pr.

Zweiggeschäft der Stolper Dachdeckmaterialien-, Rohrgewebe-, Karbolineum-, Zementdachfalzziegel-Fabriken mit Dampfbetrieb

Generalbevollmächtigter: **Ernst Wienandt**; Postscheckkonto: Königsberg i. Pr. Nr. 2235; Kontor: Hintere Vorstadt 32

Spezialität: doppellagiges Steinpappdach nach unserem eigenen System hergestellt

Neudeckungen, Instandsetzung und Instandhaltung ganzer **Pappdächerkomplexe**
Unterhaltungsanstriche mit unserer präparierten Anstrichsmasse
Zementziegeldächer — Schieferdächer — Ziegeldächer

Sie kennen den Wert Ihres Viehstandes gar nicht!

Ich kann Ihnen ein sicheres und billiges Mittel empfehlen, mit dessen Hilfe Sie Ihr Vieh im Stalle, ohne Gefahr zu laufen, sich zu verschätzen, aufs Pfund wiegen können. Das sichere und einfache Instrument ist meine

Taschen-Viehwage,

die ich Ihnen in zwei Ausführungen, und zwar die eine für Rinder und die andere für Schweine, billig wie folgt offeriere:

Rinderwage
stellt sofort fest: **Lebend- und Schlachtgewicht.**

Schweinewage
stellt sofort fest: **Schlachtgewicht.**

Ca. 80 Gr. schwer :: Preis Mk. 50.– per Stück.
Gegen Nachnahme oder vorherige Kasse. Porto extra.
Garantie für jedes Stück! Keine Tabelle nötig!
Das Gewicht wird sof. vom Maßband abgelesen!
Genaue Gebrauchsanweisung
wird jedem Stück gratis beigegeben.

Ernst Seyfert * Leipzig-OP.
Landw. Versandhaus **Blumengasse 18**

Detektiv Borowski

Büro und Auskunftei
Königsberg i. Pr., Steindamm 115/116
Telephon 4893
Beobachtungen, Ermittelungen, Beweisbeschaff. in Ehescheid. u. Alimentenproz.
Spezial-Auskünfte
Aufklärung von Diebstählen und Einbrüchen

R. HAUPTMANN

Königsberg i. Pr.
Königstraße Nr. 55
Telephon 761
Postscheck-Konto Königsberg 1028
Spezialgeschäft für
Tapeten / Wachstuche
Linoleum / Wandstoffe

Bernhard Benjamin, Königsberg i. Pr., Junkerstr. 12

Speicher und Läger: Simon Dachstraße 6
Telegrammadresse: **Berben Königsbergpr.** · Telephon 3212

Erste Käufer für sämtliche

rohe Häute u. Felle, Wolle, Wildfelle

zu besten Preisen gegen sofortige Cassa — Angebote stets erwünscht

Motto: Vorbeugen ist besser, als heilen.

Spezialhaus für Artikel zur Tierzucht und Pflege!



Der praktische Geräteschrank.

Vorstehender Geräteschrank mit seinen praktischen Gerätehaltern zum Aufbewahren sämtlicher Instrumente und Geräte die zur Tierzucht und Pflege benötigt werden, wird mit und ohne Instrumente geliefert.

Sämtliche Geräte zur Tierzucht und Pflege werden auch einzeln abgegeben.

Desgleichen vorrätig: Wissenschaftliche Werke aus der Praxis für die Praxis.

Neu erschienen! **Camenzind, Hand- und Lehrbuch der Rindviehzucht und -Pflege.** Ca. 400 Seiten mit über 200 Abbildungen. Preis M. 70.—

Ferner empfehlen wir unser reichhaltiges Lager in milchwirtschaftlichen Geräten, Milchkannen und Eimer, Milchwagen und Meßeimer mit Schwimmer und Glasskala.

Zentrifugen, sämtliche Größen der Marke „Standard", beste deutsche Maschine in reicher Auswahl nebst Zubehör und Ersatzteilen, nebst sämtlichen anderen einschlägigen Artikeln wie Milchständer und dergl. vorrätig.

Kulante Bedienung, sorgfältige Verpackung, möglichst schnelle Lieferung. — Man verlange Preisanstellung.

Die Herren Landwirte kaufen zu konkurrenzlos billigen Preisen vorteilhaft direkt von der

Einkaufs-Zentrale, Leipzig, Yorkstraße 8

Ungewaschene Wolle

kauft zu höchsten Fabrikpreisen

Ostpreußische Dampf-Wollwäscherei

Aktien-Gesellschaft

Telegr.-Adr.: Ostwolle **KÖNIGSBERG i. Pr.** Fernsprecher 671 und 5264

Um Anstellungen wird gebeten

Tuchhandlung
Walter Nagel
Königsberg i. Pr.
Weißgerberstraße Nr. 23

Herrenstoffe
Futterstoffe
Musterversand
En gros **En detail**

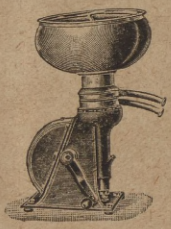

F. Krause, Königsberg i. Pr.

Kaiserstraße 3a *Fernspr. 6395*

Spezialgeschäft für
Molkereiartikel

Ostbank für Handel und Gewerbe

KÖNIGSBERG i. Pr.

Gegründet 1857

Aktienkapital und Reserven rund M. 95000000

Königsberg i. Pr.

Zentrale:	Kneiphöfsche Langgasse 11/13,	Tel. 6900/3
Depositenkassen:	Königstraße 49/50	„ 3270
	Steindamm 72	„ 221
	Hufenallee 55	„ 7125
	Hintere Vorstadt 28/30	„ 5665

Geschäftsstellen in Ostpreußen:

Allenstein, Bartenstein, Braunsberg, Dt. Eylau, Elbing, Eydtkuhnen, Insterburg, Königsberg i. Pr., Lyck, Marggrabowa, Neidenburg, Ortelsburg, Osterode, Pillau, Pr. Eylau, Pr. Holland, Prostken, Rastenburg, Schirwindt, Tilsit

Sonstige Geschäftsstellen im Osten:

Arnswalde, Belgard a. d. Pers., Driesen, Friedeberg, Greifenberg, Kalthof, Kolberg, Köslin, Landsberg a. W., Lauenburg i. Pom., Marienburg, Marienwerder, Meseritz, Rügenwalde, Schneidemühl, Schwerin a. W., Schwiebus, Stentsch, Stolp

Ankauf und Verkauf von Wertpapieren, ausländischen Münzen und Banknoten

Einlösung sämtlicher Zins- und Dividendenscheine

Aufbewahrung und Verwaltung von Wertpapieren

Feuer- und diebessicherer Tresor mit Safes (Fächer zur Aufbewahrung von Wertpapieren, Dokumenten u. Schmucksachen unter eigenem Verschluß des Mieters)

Eröffnung von **provisionsfreien Depositen- und Scheck-Konten**

Gewährung von Krediten in laufender Rechnung mit und ohne Unterlage

Baugeldkredite

Vorschüsse auf Waren und Transporte

Ausstellung von **Kreditbriefen** auf alle größeren Plätze der Welt

Diskontierung von Geschäftswechseln

Ankauf und Verkauf von **Devisen** (Schecks, Wechsel und Auszahlung) auf sämtliche Plätze des Auslandes

Inkasso von Wechseln und Forderungen auf alle Plätze des In- und Auslandes

Vermittlung von städtischen u. ländlichen Hypotheken

Hypothekenregulierungen

Vermögensverwaltung, Erbschaftsregulierung

Für die Reisezeit Ausstellung von **Kreditbriefen,** welche das mit dem Risiko des Verlierens und Bestohlenwerdens verbundene Mitnehmen größerer Geldbeträge in verschiedenen Münzsorten entbehrlich machen. **Aufbewahrung verschlossener Kisten** mit Silber, wertvollen Kunstgegenständen, Schmuck usw. in unseren **Stahlkammern**

Größte Sicherheit gegen Diebstahl!

ROTANOX
oczyszczanie
VI 2015

BIBLIOTEKA ELBLĄSKA
im. C. NORWIDA
Kohler O.
KR IV.4.3
nr inw. 35328